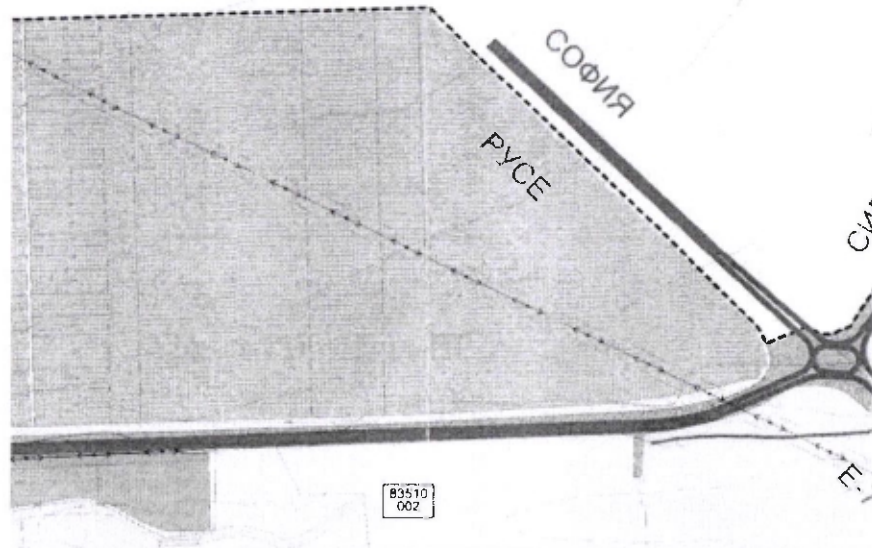


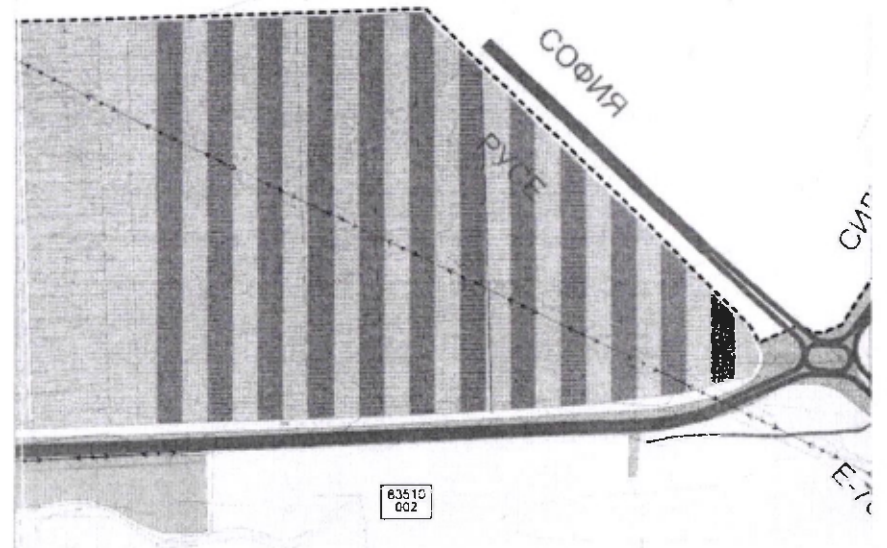


**Изменение на ОУП на гр. Шумен за имот 83510.2.155, 150, 135
чл.134 ал.1 т.1 от ЗУТ, одобрен с Решение №661 по протокол
от 31.03.2022 г. на ОС гр. Шумен**

ОБЩИНА ШУМЕН
ПОЛИЦИ УСЛУЖИТЕЛСТВО НА ТЕРИТОРИЯТА
РАЗГЛЕДАН НА ОБЕСУТ
№33
Протокол № 33
г. Шумен, Дата: 28.11.2023



Извадка от действащ ОУП на гр. Шумен приет с решение на ОС No 935/10.08.2011 г. М 1: 10000



Изменение на ОУП на гр. Шумен М 1:10000

ОБЩИНА-Шумен
Изм. № 419
23.10.2022 г.
п. код 8700 гр. Шумен

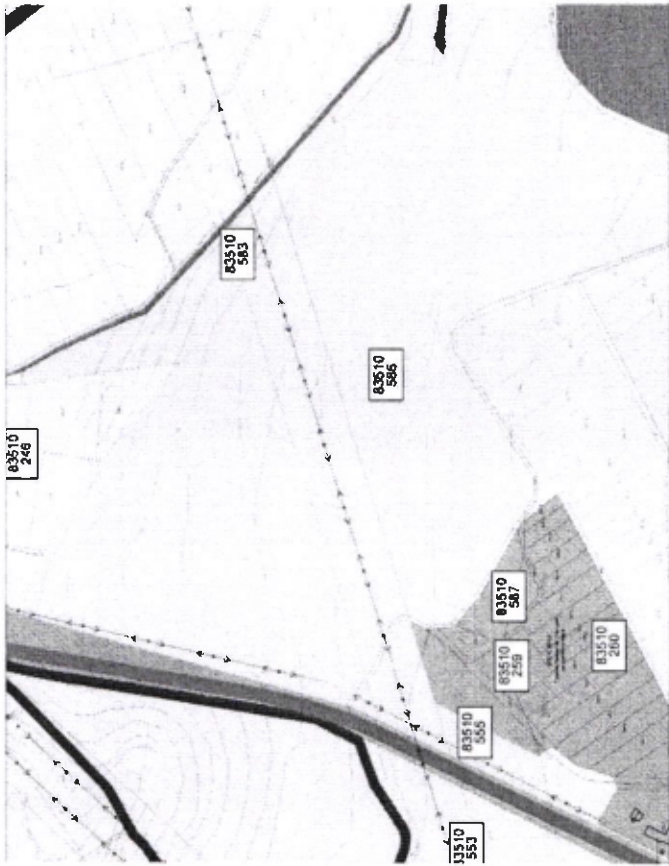
ИЗМЕНЕНИЯ И ВАРИАНТИ ТЕРИТОРИИ		КОМБИНИРАНО-ТЕРАТОРИАЛНИ ЕЛЕМЕНТИ		СТРОИТЕЛ	
1	Изменение на територията	1	Комбинирано-териториални елементи	1	Строител
2	Вариант на територията	2	Комбинирано-териториални елементи	2	Строител
3	Изменение на територията	3	Комбинирано-териториални елементи	3	Строител
4	Вариант на територията	4	Комбинирано-териториални елементи	4	Строител
5	Изменение на територията	5	Комбинирано-териториални елементи	5	Строител
6	Вариант на територията	6	Комбинирано-териториални елементи	6	Строител
7	Изменение на територията	7	Комбинирано-териториални елементи	7	Строител
8	Вариант на територията	8	Комбинирано-териториални елементи	8	Строител
9	Изменение на територията	9	Комбинирано-териториални елементи	9	Строител
10	Вариант на територията	10	Комбинирано-териториални елементи	10	Строител

ИСТОРИЧЕСКИТЕ РЕЗЕРВИ	
1	Исторически резерви
2	Исторически резерви
3	Исторически резерви
4	Исторически резерви
5	Исторически резерви
6	Исторически резерви
7	Исторически резерви
8	Исторически резерви
9	Исторически резерви
10	Исторически резерви

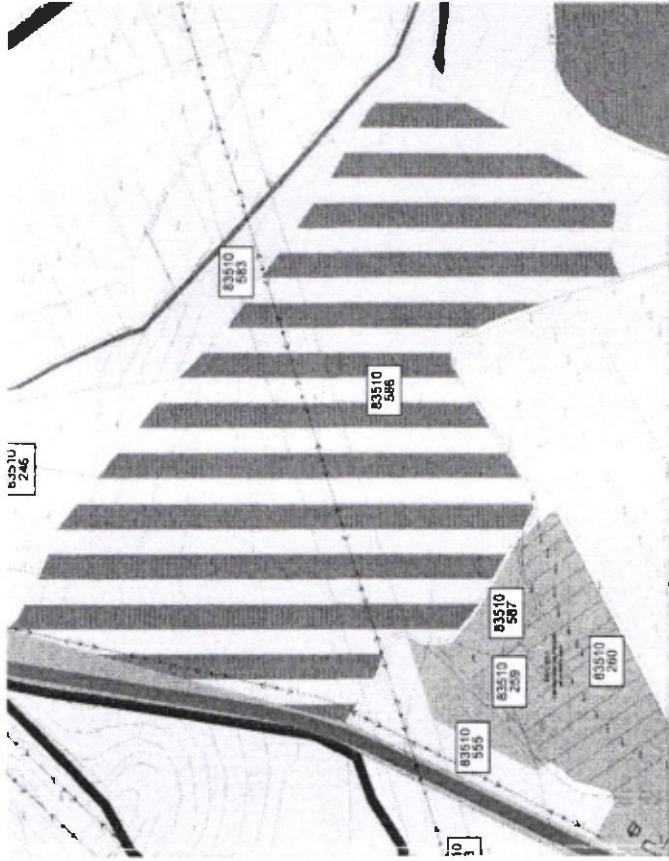
НАЦИОНАЛЕН ЦЕНТЪР ПО ТЕРИТОРИАЛНО РАЗВИТИЕ - ЕАД		
ОБЕКТ: ОБЩ УСТРОЙСТВЕН ПЛАН - ГР. ШУМЕН ОКОНЧАТЕЛЕН ПРОЕКТ. ИЗМЕНЕНИЕ 2022г.		
ИНВЕСТИТОР: ОБЩИНА ШУМЕН		
Р-Л ОБЕКТ	арх. СТЕФАН МИНЧЕВ	ФАЗА ОУП
проектант	арх. СТЕФАН МИНЧЕВ	ЧАСТ арх.
проектант	урб. БОЙКО КЕРМЕКЧИЕВ	
инженерист	инж. СТОЙКО ДОШЕКОВ	МАЩАБ 10 000
комуникации	инж. ЗАХАРИ СТАМБОЛИЕВ	
звукени с/ми	проект. КРЪСТАН КАРАКАШЕВ	ДАТА 01.2023 г.
В и К	инж. ИЛИАНА БОНЧЕВА	
електро	инж. КИЧО МАРИНОВ	№ в Списък 11/15
в.ерт.пл.	инж. РОСИЦА ЧАНКОВА	
геология	инж. МИЛКА ЖЕЛЕВА	
ИЗПЪЛНИТ ДИП.	арх. Иван Бобев	



Изменение на ОУП на гр. Шумен за имот 83510.586.1, по чл.134 ар.1 от ЗУТ, одобрен с Решение №661 по протокол №33 от 31.03.2022 г. на ОС гр. Шумен



Извадка от действащ ОУП на гр. Шумен приет с решение на ОС No 935/10.08.2011 г. М 1: 10000



Изменение на ОУП на гр. Шумен **М 1:10000**

Изм.№ 480
дд.10.2022г.

В.МОД.9700 гр.ШУМЕН

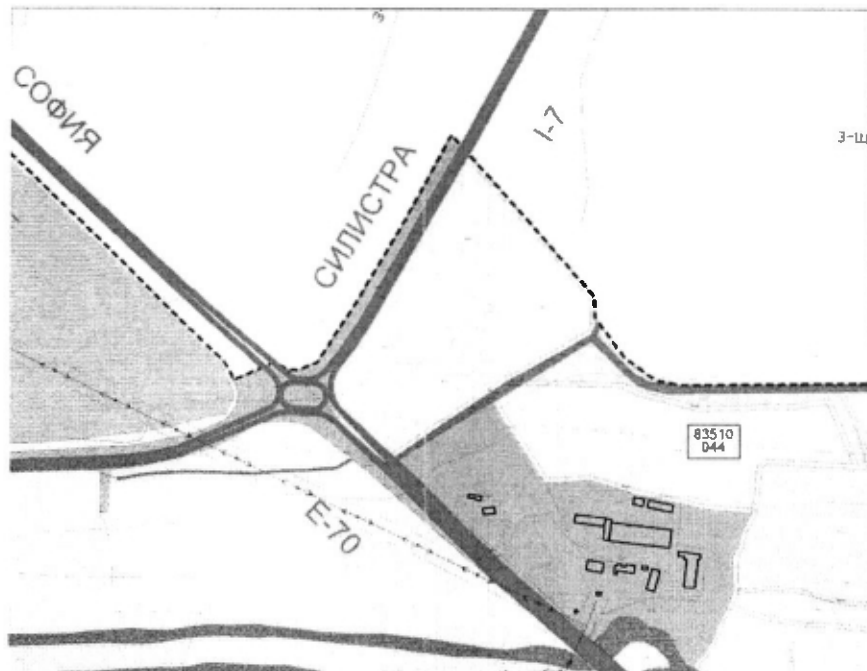
НАЦИОНАЛЕН ЦЕНТЪР ПО ТЕРИТОРИАЛНО РАЗВИТИЕ - БАД	
ОБЕКТ	ОБЩ.УСТРОЙСТВЕН ПЛАН, ГР.ШУМЕН ОКОНЧАТЕЛЕН ПРОЕКТ-ИЗМЕНЕНИЕ 2022г.
ИНВЕСТИТОР	ОБЩИНА ШУМЕН
Р-Л ОБЕКТ	АРХ.СТЕФАН МИНЧЕВ
ПРОЕКТАНТ	АРХ.СТЕФАН МИНЧЕВ
ПРОЕКТИСТ	УРБ.БОРИС КЕРМЕКЧИЕВ
КОМУНАЦИОНЕН	ИНЖ.СТОЯНО ДОШЕКОВ
ДОПЪЛНИТЕЛНИ	ИНЖ.ЗАХАРИ СТАМСОЛИЕВ
В и К	ПРОФ.КРЕСТАТИ БАРАШЕВ
ВЪВЕДЕН	ИНЖ.ИЛИЯНА ВОЛЧЕВА
ВЕРИФ. ПО	ИНЖ.МИРОСЛАВ МАРИНОВ
ТЕМАТИКА	ИНЖ.РОСИЦА ЧАНКОВА
ИЗПЪЛНИТЕЛ	ИНЖ.МИЛКА ЖЕЛЕВА
ИЗПЪЛНИТЕЛ ДИП	арх. Иван Бобев
ОБЪЕМ	ОБЪЕМ 10 000
ЧАСТ	ЧАСТ АРХ.
МАЩАБ	МАЩАБ 10 000
ДАТА	01.2023 г.
№ в Списък	№ в Списък
14/15	14/15

УСТРОЙСТВЕНИ ПЕРИМЕТРИ	1:10000
ОБЩИНА ШУМЕН	1:10000
ОБЩ.УСТРОЙСТВЕН ПЛАН	1:10000
ОКОНЧАТЕЛЕН ПРОЕКТ	1:10000
ИЗМЕНЕНИЕ 2022г.	1:10000
АРХ.СТЕФАН МИНЧЕВ	1:10000
УРБ.БОРИС КЕРМЕКЧИЕВ	1:10000
ИНЖ.СТОЯНО ДОШЕКОВ	1:10000
ИНЖ.ЗАХАРИ СТАМСОЛИЕВ	1:10000
ПРОФ.КРЕСТАТИ БАРАШЕВ	1:10000
ИНЖ.ИЛИЯНА ВОЛЧЕВА	1:10000
ИНЖ.МИРОСЛАВ МАРИНОВ	1:10000
ИНЖ.РОСИЦА ЧАНКОВА	1:10000
ИНЖ.МИЛКА ЖЕЛЕВА	1:10000
арх. Иван Бобев	1:10000

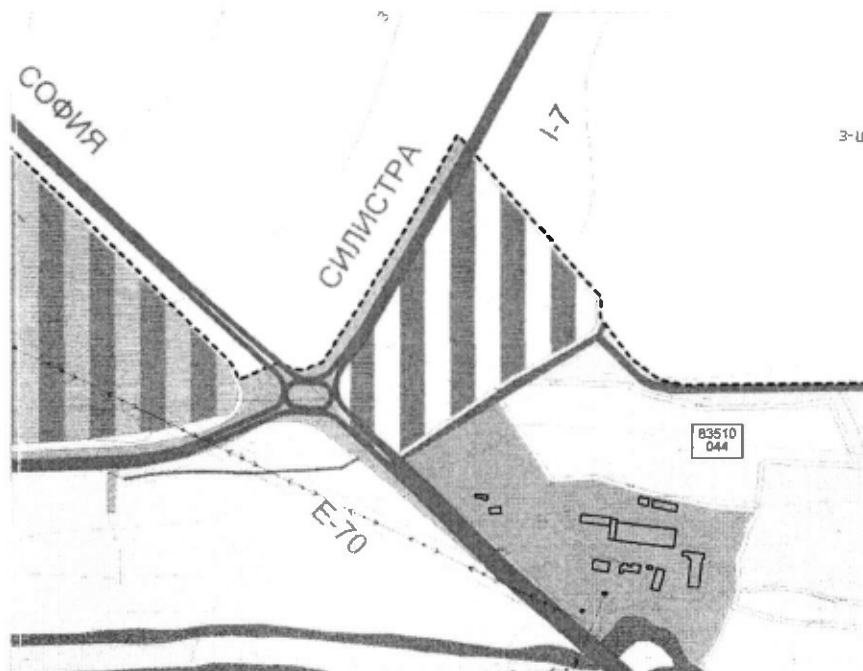


Изменение на ОУП на гр. Шумен за имот 83510.44.1, 2, 3, 21, по чл.134 ал.1 т.5 от ЗУТ, одобрен с Решение №661 по протокол №33 от 31.03.2022 г. на ОС гр. Шумен

ОБЩИНА ШУМЕН
 ДИРЕКЦИЯ "УРБАНИСТИКА И ТЕРИТОРИАЛНА РАЗВИТИЕ"
РАЗГЛЕДАН
 ПРОТОКОЛ № 33
 28.03.2022
 гр. Шумен, Дата: 28.03.2022



Извадка от действащ ОУП на гр. Шумен приет с решение на ОС No 935/10.08.2011 г. М 1: 10000



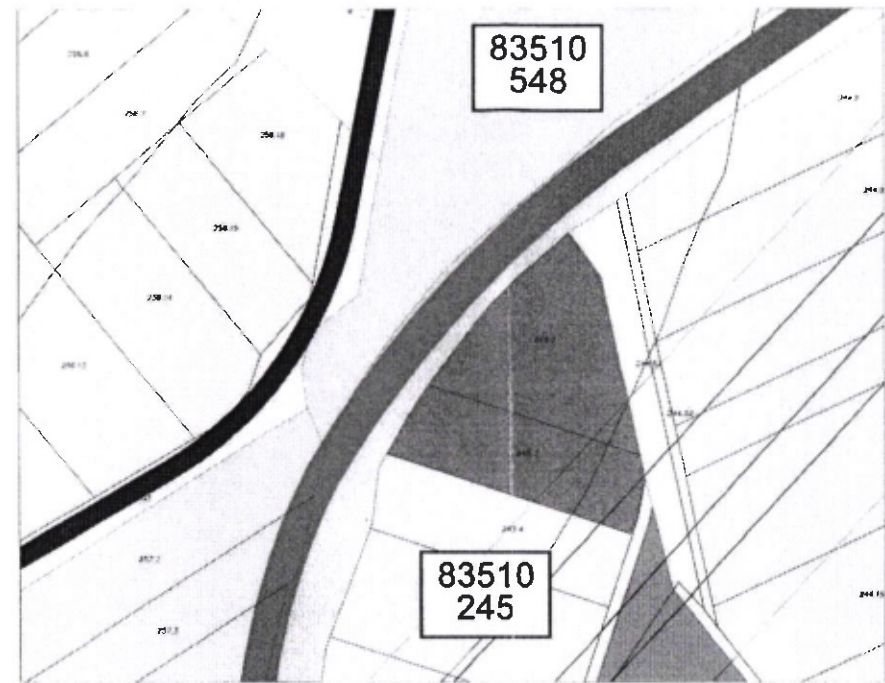
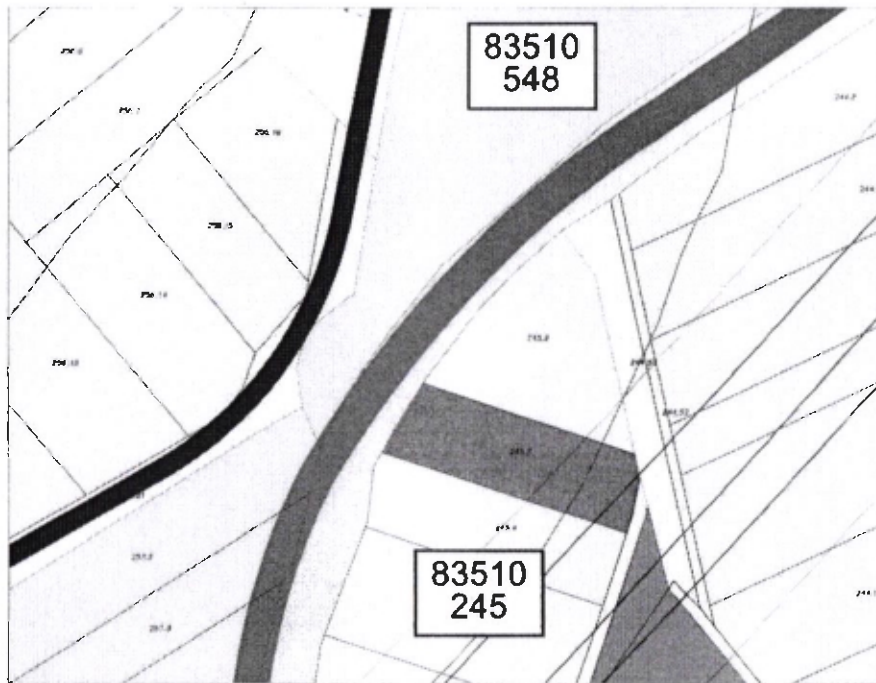
Изменение на ОУП на гр. Шумен М 1:10000

УСТРОЙСТВЕН ПЛАН				
УСТРОЙСТВЕН ПЛАН				
1	Земно-строителни зони	Земно-строителни зони	Земно-строителни зони	Земно-строителни зони
2	Земно-строителни зони	Земно-строителни зони	Земно-строителни зони	Земно-строителни зони
3	Земно-строителни зони	Земно-строителни зони	Земно-строителни зони	Земно-строителни зони
4	Земно-строителни зони	Земно-строителни зони	Земно-строителни зони	Земно-строителни зони
5	Земно-строителни зони	Земно-строителни зони	Земно-строителни зони	Земно-строителни зони
6	Земно-строителни зони	Земно-строителни зони	Земно-строителни зони	Земно-строителни зони
7	Земно-строителни зони	Земно-строителни зони	Земно-строителни зони	Земно-строителни зони
8	Земно-строителни зони	Земно-строителни зони	Земно-строителни зони	Земно-строителни зони
9	Земно-строителни зони	Земно-строителни зони	Земно-строителни зони	Земно-строителни зони
10	Земно-строителни зони	Земно-строителни зони	Земно-строителни зони	Земно-строителни зони
11	Земно-строителни зони	Земно-строителни зони	Земно-строителни зони	Земно-строителни зони
12	Земно-строителни зони	Земно-строителни зони	Земно-строителни зони	Земно-строителни зони
13	Земно-строителни зони	Земно-строителни зони	Земно-строителни зони	Земно-строителни зони
14	Земно-строителни зони	Земно-строителни зони	Земно-строителни зони	Земно-строителни зони
15	Земно-строителни зони	Земно-строителни зони	Земно-строителни зони	Земно-строителни зони
16	Земно-строителни зони	Земно-строителни зони	Земно-строителни зони	Земно-строителни зони
17	Земно-строителни зони	Земно-строителни зони	Земно-строителни зони	Земно-строителни зони
18	Земно-строителни зони	Земно-строителни зони	Земно-строителни зони	Земно-строителни зони
19	Земно-строителни зони	Земно-строителни зони	Земно-строителни зони	Земно-строителни зони
20	Земно-строителни зони	Земно-строителни зони	Земно-строителни зони	Земно-строителни зони
21	Земно-строителни зони	Земно-строителни зони	Земно-строителни зони	Земно-строителни зони
22	Земно-строителни зони	Земно-строителни зони	Земно-строителни зони	Земно-строителни зони
23	Земно-строителни зони	Земно-строителни зони	Земно-строителни зони	Земно-строителни зони
24	Земно-строителни зони	Земно-строителни зони	Земно-строителни зони	Земно-строителни зони
25	Земно-строителни зони	Земно-строителни зони	Земно-строителни зони	Земно-строителни зони
26	Земно-строителни зони	Земно-строителни зони	Земно-строителни зони	Земно-строителни зони
27	Земно-строителни зони	Земно-строителни зони	Земно-строителни зони	Земно-строителни зони
28	Земно-строителни зони	Земно-строителни зони	Земно-строителни зони	Земно-строителни зони
29	Земно-строителни зони	Земно-строителни зони	Земно-строителни зони	Земно-строителни зони
30	Земно-строителни зони	Земно-строителни зони	Земно-строителни зони	Земно-строителни зони

НАЦИОНАЛЕН ЦЕНТЪР ПО ТЕРИТОРИАЛНО РАЗВИТИЕ - ЕАД			
ОБЕКТ	ОБЩ УСТРОЙСТВЕН ПЛАН - ГР ШУМЕН ОКОНЧАТЕЛЕН ПРОЕКТ - ИЗМЕНЕНИЕ 2022г.		
ИНВЕСТИТОР	ОБЩИНА ШУМЕН		
Р-Л ОБЕКТ	арх. СТЕФАН МИНЧЕВ		ФАЗА ИОУП
проектант	арх. СТЕФАН МИНЧЕВ		ЧАСТ арх.
проектант	урб. БОЙКО КЕРМЕКЧИЕВ		
икономист	инж. СТОЙКО ДОШЕКОВ		МАЩАБ 10 000
колуничевски	инж. ЗАХАРИ СТАМБОЛИЕВ		
зелени с-ми	проф. КРЪСТАН КАРАДАШЕВ		ДАТА 01.2023 г.
В и К	инж. ИЛИАНА БОНЕВА		
електро	инж. КИЧО МАРИНОВ		№ в Списък 5/15
ворт. пл.	инж. РОСИЦА ЧАНКОВА		
геология	инж. МИЛКА ЖЕЛЕВА		
ИЗПЪЛВ. ИНТ. ДИР.	арх. Иван Бобев		



Изменение на ОУП на гр. Шумен за имот 83510.245.2 по чл.134 ал.1 от ЗУТ, одобрен с Решение №696 по протокол №34 от 28.04.2022 г. на ОС гр. Шумен



Извадка от действащ ОУП на гр. Шумен приет с решение на ОС No 935/10.08.2011 г. М 1: 5000

Изменение на ОУП на гр. Шумен М 1:5000

№	ИЗМЕНЕНИЕ НА ТЕРИТОРИЯ	1988, кв.	2008, кв.	2018, кв.	2019, кв.	2020, кв.	2021, кв.
7	Земелна територия, в кв.	1100,07	52,08	1363,09	820,11	85,10	882,04
7.1	Обществен територия	1100,07	52,02	1363,09	820,10	85,10	882,04
7.2	Индивидуални жилища	36,30	0,28	6,14	142,17	1,15	10,49
7.4	Парк и зел. територии	1,40	0,02	0,30	0,40	0,03	0,30
8	Градски територии	60,00	6,28	52,17	1050,00	23,01	325,91
8	Система сградно-инженерно-технически	-	-	-	975,00	7,28	100,00
9	в т.ч. "Модернизирана зона"	-	-	-	200,30	2,12	73,21
10	Територии на инженерната инфраструктура	17,00	0,61	0,06	60,00	0,04	0,00
11	Водни територии	0,00	0,00	1,34	0,00	0,00	1,00
12	Територии на транспортната инфраструктура	30,00	4,37	4,40	219,20	1,78	34,02
13	Други територии	14,00	0,12	1,72	10,01	0,10	0,00
13	в т.ч. Територии на инженерно-технически и инженерно-технически	-	-	-	50,10	-	-
	ОБЩО ИЗМЕНЕНИЕ НА ТЕРИТОРИЯ	1270,00	100,00	1072,50	1700,00	100,00	100,00

ИЗМЕНЕНИЕ НА ТЕРИТОРИЯ

ИЗМЕНЕНИЕ НА ОБЩЕСТВЕНА ТЕРИТОРИЯ

ИЗМЕНЕНИЕ НА ГРАДСКИ ТЕРИТОРИИ

ИЗМЕНЕНИЕ НА ТЕРИТОРИИ НА ИНЖЕНЕРНА И ТЕХНИЧЕСКА ИНФРАСТРУКТУРА

ИЗМЕНЕНИЕ НА ТЕРИТОРИИ НА ТРАНСПОРТНА ИНФРАСТРУКТУРА

ИЗМЕНЕНИЕ НА ТЕРИТОРИИ НА ВОДНИ ТЕРИТОРИИ

ИЗМЕНЕНИЕ НА ТЕРИТОРИИ НА ДРУГИ ТЕРИТОРИИ

ОБЩИНА Шумен
 №п.№ 246
 19.11.22
 п.код 9700 гр Шумен

№	ИЗМЕНЕНИЕ НА ТЕРИТОРИЯ	2008, кв.	2018, кв.	2019, кв.	2020, кв.	2021, кв.
7.1	Обществен територия	1100,07	52,02	1363,09	820,10	85,10
7.2	Индивидуални жилища	36,30	0,28	6,14	142,17	1,15
7.4	Парк и зел. територии	1,40	0,02	0,30	0,40	0,03
8	Градски територии	60,00	6,28	52,17	1050,00	23,01
8	Система сградно-инженерно-технически	-	-	-	975,00	7,28
9	в т.ч. "Модернизирана зона"	-	-	-	200,30	2,12
10	Територии на инженерната инфраструктура	17,00	0,61	0,06	60,00	0,04
11	Водни територии	0,00	0,00	1,34	0,00	0,00
12	Територии на транспортната инфраструктура	30,00	4,37	4,40	219,20	1,78
13	Други територии	14,00	0,12	1,72	10,01	0,10
13	в т.ч. Територии на инженерно-технически и инженерно-технически	-	-	-	50,10	-
	ОБЩО ИЗМЕНЕНИЕ НА ТЕРИТОРИЯ	1270,00	100,00	1072,50	1700,00	100,00

Главен проектант
 арх. Стефан Минчев

