



СЛУЖБА ПО ГЕОДЕЗИЯ, КАРТОГРАФИЯ И КАДАСТЪР - ГР. ШУМЕН

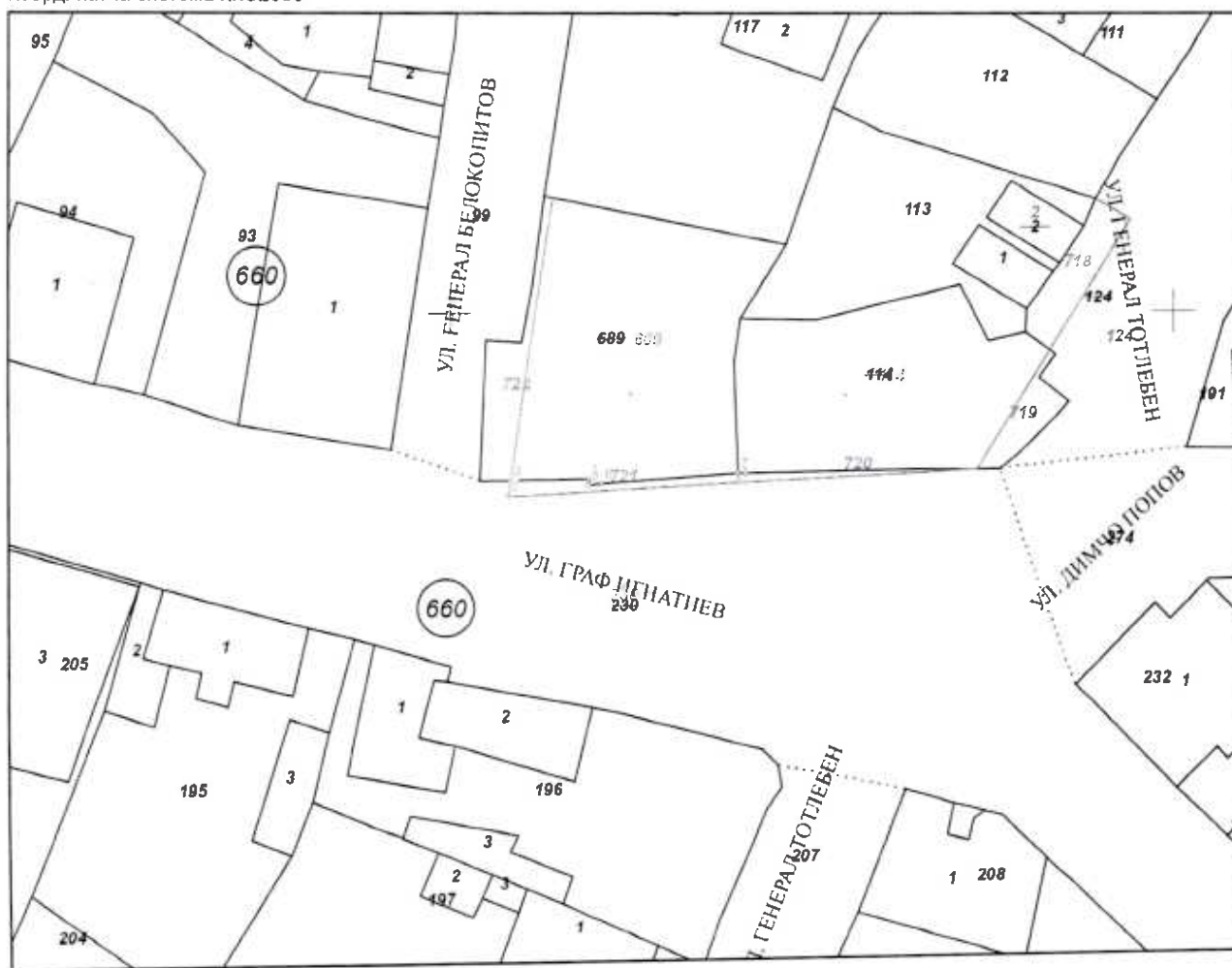
9700, ПОЩЕНСКА КУТИЯ 35, Ул. "СЪЕДИНЕНИЕ" №107, ет.5, 054/802812,
shumen@cadastre.bg, БУЛСТАТ: 130362903

СКИЦА - ПРОЕКТ № 15-1286686-05.12.2023 г.

за проектен имот с идентификатор **83510.660.721**
от проект постъпил в СГКК ГР. ШУМЕН по заявление 01-382101-06.07.2023 г. от "САМПИ ПРОЕКТ
ИНВЕСТ" ЕООД

Проектът изменя кадастралната карта на гр. **Шумен**, общ. **Шумен**, обл. **Шумен**
одобрена със заповед **Заповед: № РД-18-52/25.11.2005 г. на ИЗПЪЛНИТЕЛЕН ДИРЕКТОР НА АГКК**

Координатна система ККС2005



M 1:500

Скица-проект № 15-1286686-05.12.2023 г. издадена въз основа на
заявление с входящ № 01-674148-01.12.2023 г.

Проектът е изработен по заявление с входящ № 01-382101-06.07.2023 г.
Изработил:

Д. Йорданов



Проектен имот с идентификатор **83510.660.721**, с площ **11 кв. м** при съсед:

проектен имот с идентификатор **83510.660.114** и площ **213 кв. м**,
проектен имот с идентификатор **83510.660.722** и площ **31 кв. м**,
проектен имот с идентификатор **83510.660.720** и площ **6 кв. м**,
проектен имот с идентификатор **83510.660.230** и площ **3404 кв. м**,
проектен имот с идентификатор **83510.660.689** и площ **271 кв. м**

изменя кадастралната карта за територията на поземлените имоти, като отнема площ:

• **11 кв. м** от поземлен имот с идентификатор **83510.660.230** • **11 кв. м** от поземлен имот с идентификатор **83510.660.230**, последно изменение на кадастралната карта и кадастралните регистри, засягащо поземления имот: **няма данни за изменение**, , трайно предназначение на територията:

Урбанизирана, начин на трайно ползване: **За второстепенна улица**, вид на собствеността: **Общинска частна**, адрес: **гр. Шумен, ул. "Граф Игнатиев"**, площ: **3420 кв. м**, собственици: **000931721, ОБЩИНА ШУМЕН**, Няма данни за идеалните части, Няма документ за собственост № 0, издаден от

В територията на изменението попадат сгради с идентификатор: няма сгради засегнати от проектния имот

Координатна система ККС2005

Нова точка №	ПРОЕКТНИ КООРДИНАТИ	
	X [m]	Y [m]
1.	4794188.26	614570.02
2.	4794187.42	614553.98
3.	4794188.47	614554.14
4.	4794188.57	614559.57
5.	4794188.12	614559.56
6.	4794188.22	614560.49
7.	4794188.88	614569.99

На основание чл.55, ал.6 от ЗКИР удостоверявам идентичността на съдържанието на оригинала с разпечатаното копие.

Удостоверил:

*инж.Росен/Христов,
ОЗЛ на Община Шумен*

Скица-проект № 15-1286686-05.12.2023 г. издадена въз основа на
заявление с входящ № 01-674148-01.12.2023 г.
Проектът е изработен по заявление с входящ № 01-382101-06.07.2023 г.
Изработил:

Д. Йорданов

Digitally signed by:
Darina \ Yordanov, E



СЛУЖБА ПО ГЕОДЕЗИЯ, КАРТОГРАФИЯ И КАДАСТЪР - ГР. ШУМЕН

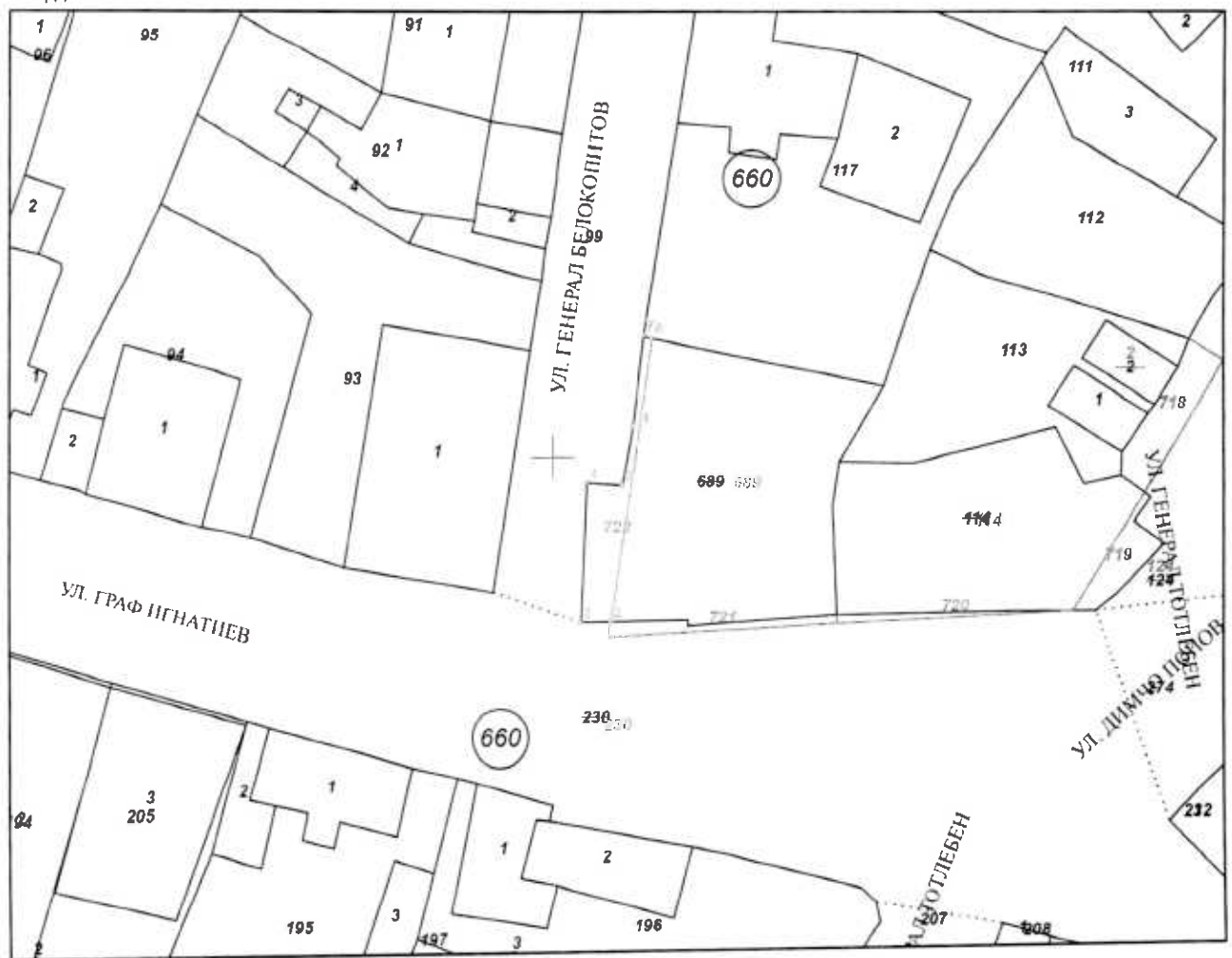
9700, ПОЩЕНСКА КУТИЯ 35, Ул. "СЪЕДИНЕНИЕ" №107, ет.5, 054/802812,
shumen@cadastre.bg, БУЛСТАТ:130362903

СКИЦА - ПРОЕКТ № 15-1286693-05.12.2023 г.

за проектен имот с идентификатор **83510.660.722**
от проект постъпил в СГКК ГР. ШУМЕН по заявление 01-382101-06.07.2023 г. от "САМПИ ПРОЕКТ
ИНВЕСТ" ЕООД

Проектът изменя кадастралната карта на гр. **Шумен**, общ. **Шумен**, обл. **Шумен**
одобрена със заповед **Заповед: № РД-18-52/25.11.2005 г. на ИЗПЪЛНИТЕЛЕН ДИРЕКТОР НА АГКК**

Координатна система ККС2005



М 1:500

Скица-проект № 15-1286693-05.12.2023 г. издадена въз основа на
заявление с входящ № 01-674148-01.12.2023 г.

Проектът е изработен по заявление с входящ № 01-382101-06.07.2023 г.

Изработил:

Д. Йорданов

Подписан с цифров сертификат Darin: Yordanov, E.
DN: C=BG, L=Sofia, O=Geodesy Cartography and Cadastre Agency,
OID.2.5.4.97=NTRBG-130362903, SN=Yordanov, G=Darin,
CN=Darin Yulianov Yordanov, E=Jordanov.D@cadastre.bg



Проектен имот с идентификатор **83510.660.722**, с площ **31 кв. м**
при съсед:
поземлен имот от КККР с идентификатор **83510.660.99** и площ **965 кв. м**,
проектен имот с идентификатор **83510.660.721** и площ **11 кв. м**,
проектен имот с идентификатор **83510.660.230** и площ **3404 кв. м**,
проектен имот с идентификатор **83510.660.689** и площ **271 кв. м**,
поземлен имот от КККР с идентификатор **83510.660.117** и площ **541 кв. м**

изменя кадастралната карта за територията на поземлените имоти, като отнема площ:

• **31 кв. м** от поземлен имот с идентификатор **83510.660.689** • **31 кв. м** от поземлен имот с идентификатор **83510.660.689**, последно изменение на кадастралната карта и кадастралните регистри, засягащо поземления имот **е от 15.02.2023 г.**, трайно предназначение на територията: **Урбанизирана**, начин на трайно ползване: **Ниско застрояване (до 10 m)**, вид на собствеността: **Частна**, адрес: **гр. Шумен, ул. "Граф Игнатиев" № 28**, площ: **303 кв. м**, собственици: **205159827, "САМПИ ПРОЕКТ ИНВЕСТ" ЕООД**, Ид. част 1/1 от правото на собственост, Нотариален акт № 37 том 3 рег. 724 дело 464 от 03.02.2023г., издаден от Служба по вписванията гр.Шумен

**В територията на изменението попадат сгради с идентификатор:
няма сгради засегнати от проектния имот**

Координатна система ККС2005

Нова точка №	ПРОЕКТНИ КООРДИНАТИ	
	X [m]	Y [m]
1.	4794201.94	614556.16
2.	4794188.47	614554.14
3.	4794188.44	614551.99
4.	4794198.15	614552.45
5.	4794198.00	614554.91
6.	4794202.04	614555.67
7.	4794208.10	614556.47
8.	4794207.97	614557.06

*На основание чл.55, ал.6 от ЗКИР удостоверявам
идентичността на съдържанието на оригинала с
разпечатаното копие.*

Удостоверил:

*инж.Росен Христов,
ОЗЛ на Община Шумен*

Скица-проект № **15-1286693-05.12.2023** г. издадена въз основа на
заявление с входящ № **01-674148-01.12.2023** г.
Проектът е изработен по заявление с входящ № **01-382101-06.07.2023** г.
Изработил:

Д. Йорданов

Digitally signed by:
Darin Yordanov, E



СЛУЖБА ПО ГЕОДЕЗИЯ, КАРТОГРАФИЯ И КАДАСТЪР - ГР. ШУМЕН

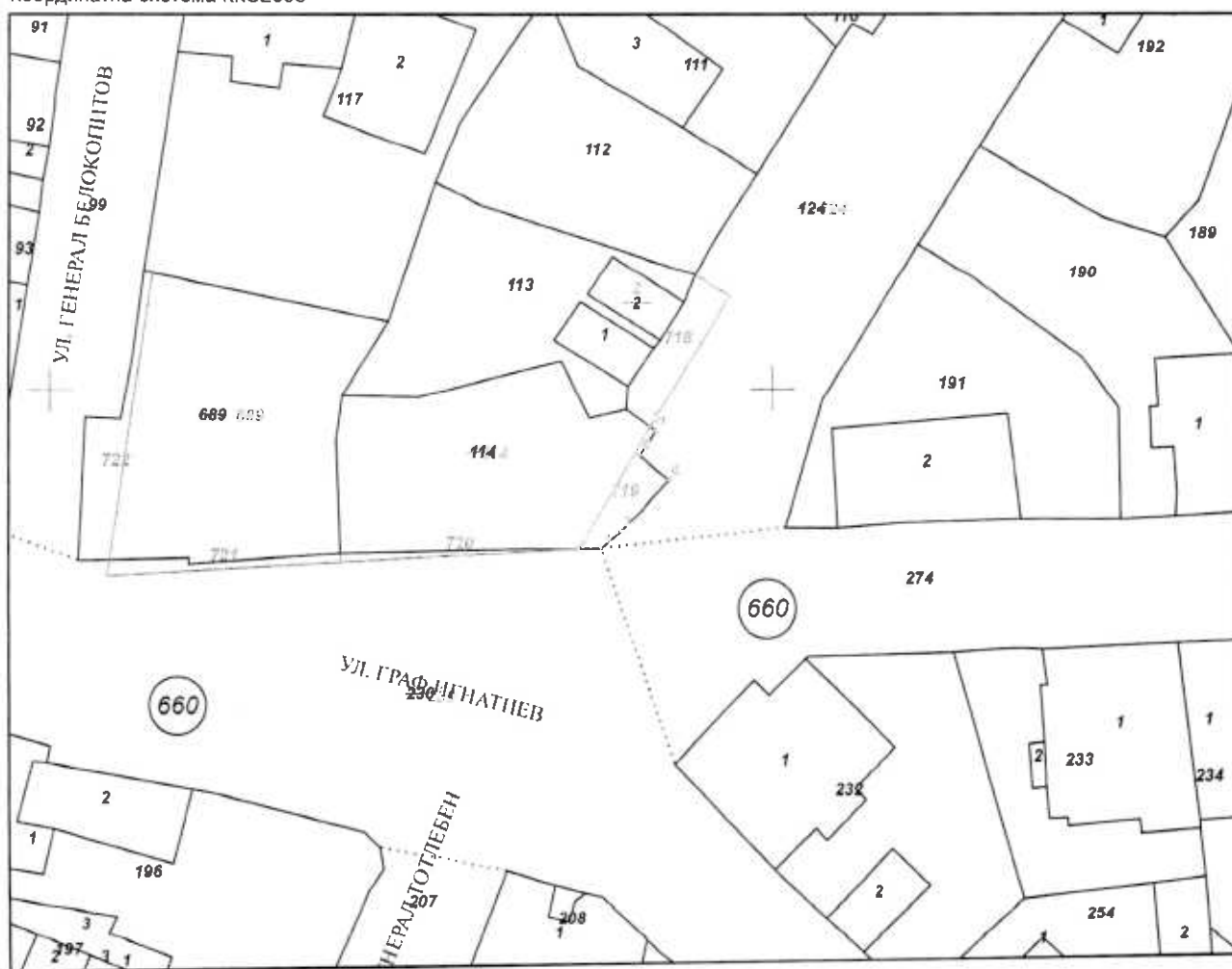
9700, ПОЩЕНСКА КУТИЯ 35, Ул. "СЪЕДИНЕНИЕ" №107, ет.5, 054/802812,
shumen@cadastre.bg, БУЛСТАТ: 130362903

СКИЦА - ПРОЕКТ № 15-1286672-05.12.2023 г.

за проектен имот с идентификатор **83510.660.719**
от проект постъпил в СГКК ГР. ШУМЕН по заявление 01-382101-06.07.2023 г. от "САМПИ ПРОЕКТ
ИНВЕСТ" ЕООД

Проектът изменя кадастралната карта на гр. **Шумен**, общ. **Шумен**, обл. **Шумен**
одобрена със заповед **Заповед: № РД-18-52/25.11.2005 г. на ИЗПЪЛНИТЕЛЕН ДИРЕКТОР НА АГКК**

Координатна система ККС2005



Скица-проект № 15-1286672-05.12.2023 г. издадена въз основа на
заявление с входящ № 01-674148-01.12.2023 г.

Проектът е изработен по заявление с входящ № 01-382101-06.07.2023 г.
Изработил:

Д. Йорданов



Проектен имот с идентификатор **83510.660.719**, с площ **17 кв. м** при съседни:
поземлен имот от КККР с идентификатор **83510.660.274** и площ **1915 кв. м**,
проектен имот с идентификатор **83510.660.114** и площ **213 кв. м**,
проектен имот с идентификатор **83510.660.720** и площ **6 кв. м**,
проектен имот с идентификатор **83510.660.230** и площ **3404 кв. м**,
проектен имот с идентификатор **83510.660.124** и площ **2365 кв. м**,
проектен имот с идентификатор **83510.660.718** и площ **27 кв. м**

изменя кадастралната карта за територията на поземлените имоти, като отнема площ:
• **17 кв. м** от поземлен имот с идентификатор **83510.660.114** • **17 кв. м** от поземлен имот с идентификатор **83510.660.114**, последно изменение на кадастралната карта и кадастралните регистри, засягащо поземления имот е от **15.02.2023 г.**, трайно предназначение на територията: **Урбанизирана**, начин на трайно ползване: **Ниско застрояване (до 10 m)**, вид на собствеността: **Частна**, адрес: **гр. Шумен, ул. "Граф Игнатиев" № 26**, площ: **229 кв. м**, собственици: **205159827, "САМПИ ПРОЕКТ ИНВЕСТ" ЕООД**, Ид. част 1/1 от правото на собственост, Нотариален акт № 37 том 3 рег. 724 дело 464 от 03.02.2023г., издаден от Служба по вписванията гр.Шумен

В територията на изменението попадат сгради с идентификатор: няма сгради засегнати от проектния имот

Координатна система ККК2005

Нова точка №	ПРОЕКТНИ КООРДИНАТИ	
	X [m]	Y [m]
1.	4794189.12	614588.07
2.	4794189.12	614586.48
3.	4794197.36	614591.50
4.	4794197.06	614591.91
5.	4794195.43	614590.74
6.	4794193.74	614592.82
7.	4794190.25	614589.48

На основание чл.55, ал.6 от ЗКИР удостоверявам идентичността на съдържанието на оригинала с разпечатаното копие.

Удостоверил:

*инж.Росен Христов,
ОЗЛ на Община Шумен*

Скица-проект № **15-1286672-05.12.2023 г.** издадена въз основа на заявление с входящ № **01-674148-01.12.2023 г.**
Проектът е изработен по заявление с входящ № **01-382101-06.07.2023 г.**
Изработил:

Д. Йорданов

Digitally signed by:
Darin Yordanov, E



СЛУЖБА ПО ГЕОДЕЗИЯ, КАРТОГРАФИЯ И КАДАСТЪР - ГР. ШУМЕН

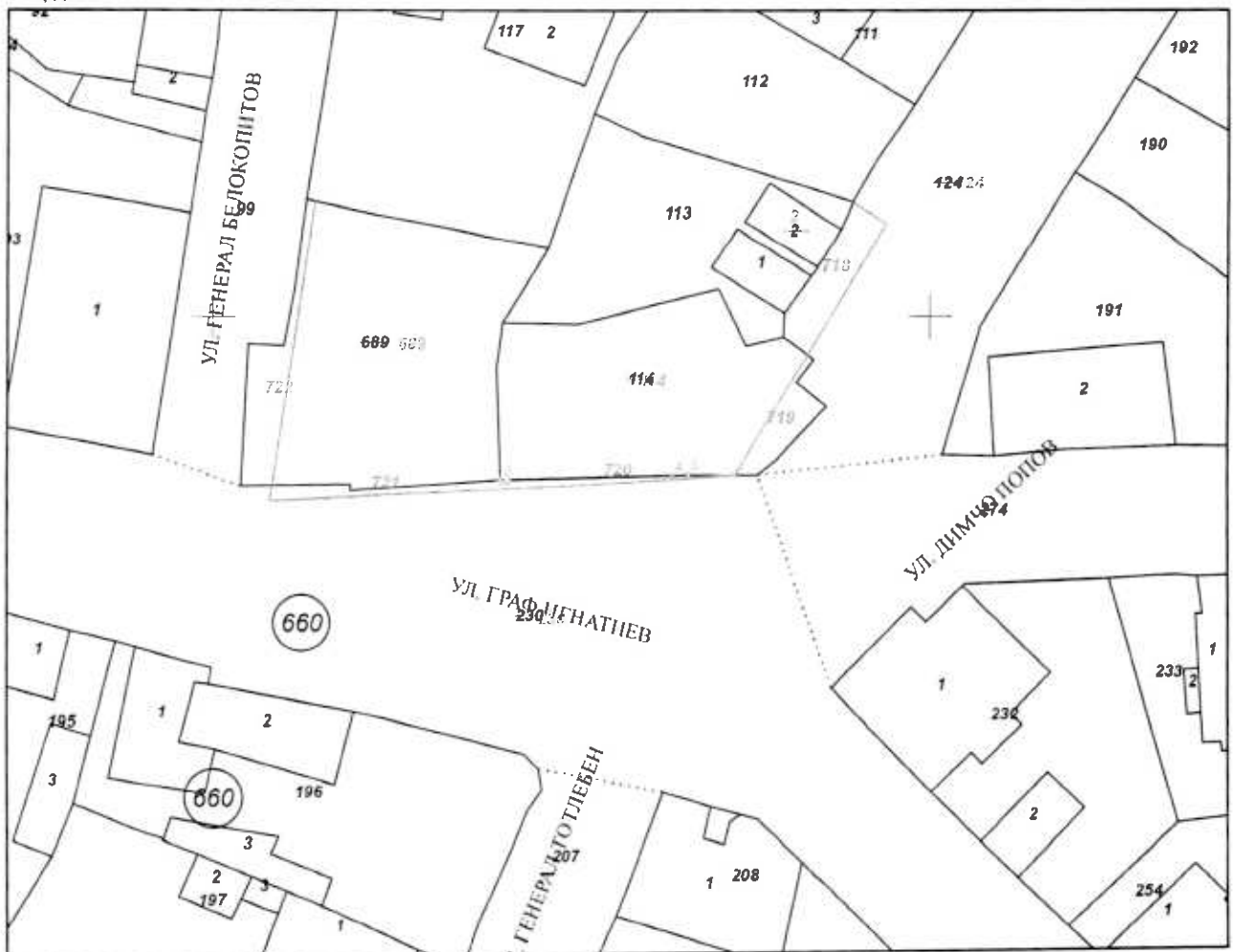
9700, ПОЩЕНСКА КУТИЯ 35, Ул. "СЪЕДИНЕНИЕ" №107, ет.5, 054/802812,
shumen@cadastre.bg, БУЛСТАТ: 130362903

СКИЦА - ПРОЕКТ № 15-1286677-05.12.2023 г.

за проектен имот с идентификатор **83510.660.720**
от проект постъпил в СГКК ГР. ШУМЕН по заявление 01-382101-06.07.2023 г. от "САМПИ ПРОЕКТ
ИНВЕСТ" ЕООД

Проектът изменя кадастралната карта на гр. **Шумен**, общ. **Шумен**, обл. **Шумен**
одобрена със заповед **Заповед: № РД-18-52/25.11.2005 г. на ИЗПЪЛНИТЕЛЕН ДИРЕКТОР НА АГКК**

Координатна система ККС2005



М 1:500

Скица-проект № 15-1286677-05.12.2023 г. издадена въз основа на
заявление с входящ № 01-674148-01.12.2023 г.

Проектът е изработен по заявление с входящ № 01-382101-06.07.2023 г.

Изработил:

Д. Йорданов



Проектен имот с идентификатор **83510.660.720**, с площ **6 кв. м** при съсед:

проектен имот с идентификатор **83510.660.721** и площ **11 кв. м**,
проектен имот с идентификатор **83510.660.114** и площ **213 кв. м**,
проектен имот с идентификатор **83510.660.230** и площ **3404 кв. м**,
проектен имот с идентификатор **83510.660.689** и площ **271 кв. м**,
проектен имот с идентификатор **83510.660.719** и площ **17 кв. м**

изменя кадастралната карта за територията на поземлените имоти, като отнема площ:

• **6 кв. м** от поземлен имот с идентификатор **83510.660.230** • **6 кв. м** от поземлен имот с идентификатор **83510.660.230**, последно изменение на кадастралната карта и кадастралните регистри, засягащо поземления имот: **няма данни за изменение**, , трайно предназначение на територията: **Урбанизирана**, начин на трайно ползване: **За второстепенна улица**, вид на собствеността: **Общинска частна**, адрес: **гр. Шумен, ул. "Граф Игнатиев"**, площ: **3420 кв. м**, собственици: **000931721, ОБЩИНА ШУМЕН**, Няма данни за идеалните части, Няма документ за собственост № 0, издаден от

**В територията на изменението попадат сгради с идентификатор:
няма сгради засегнати от проектния имот**

Координатна система ККС2005

Нова точка №	ПРОЕКТНИ КООРДИНАТИ	
	X [м]	Y [м]
1.	4794189.12	614586.48
2.	4794188.26	614570.02
3.	4794188.88	614569.99
4.	4794189.10	614582.11
5.	4794189.11	614583.22

*На основание чл.55, ал.6 от ЗКИР удостоверявам
идентичността на съдържанието на оригинала с
разпечатаното копие.*

Удостоверил:

*инж.Розен Христов,
ОЗЛ на Община Шумен*

Скица-проект № **15-1286677-05.12.2023** г. издадена въз основа на
заявление с входящ № **01-674148-01.12.2023** г.
Проектът е изработен по заявление с входящ № **01-382101-06.07.2023** г.
Изработил:

Д. Йорданов

Digitally signed by:

Darin \ v Jordanov, E



СЛУЖБА ПО ГЕОДЕЗИЯ, КАРТОГРАФИЯ И КАДАСТЪР - ГР. ШУМЕН

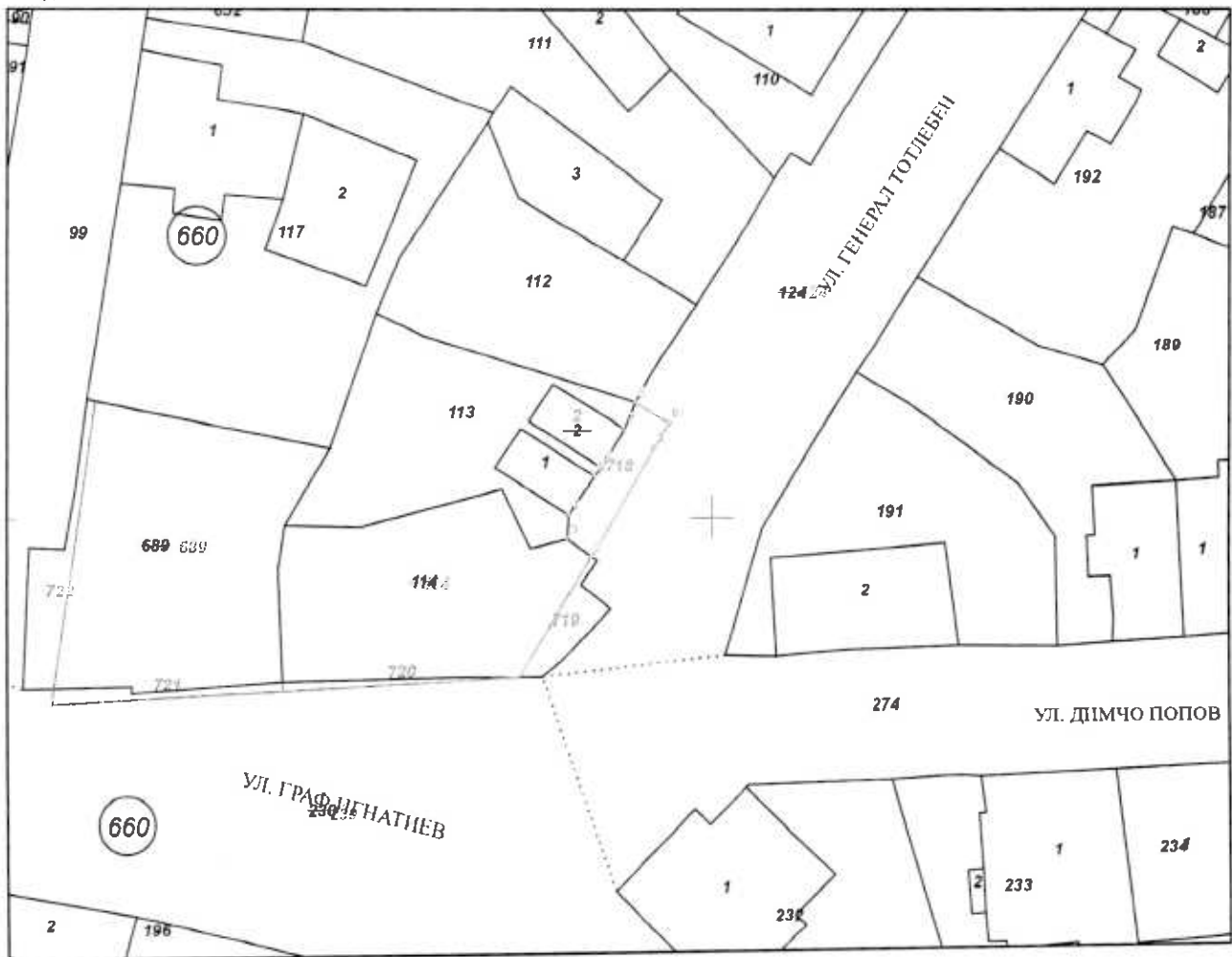
9700, ПОЩЕНСКА КУТИЯ 35, Ул. "СЪЕДИНЕНИЕ" №107, ет.5, 054/802812,
shumen@cadastre.bg, БУЛСТАТ:130362903

СКИЦА - ПРОЕКТ № 15-1286665-05.12.2023 г.

за проектен имот с идентификатор **83510.660.718**
от проект постъпил в СГКК ГР. ШУМЕН по заявление 01-382101-06.07.2023 г. от "САМПИ ПРОЕКТ
ИНВЕСТ" ЕООД

Проектът изменя кадастралната карта на гр. **Шумен**, общ. **Шумен**, обл. **Шумен**
одобрена със заповед **Заповед: № РД-18-52/25.11.2005 г. на ИЗПЪЛНИТЕЛЕН ДИРЕКТОР НА АГКК**

Координатна система ККС2005



М 1:500

Скица-проект № 15-1286665-05.12.2023 г. издадена въз основа на
заявление с входящ № 01-674148-01.12.2023 г.
Проектът е изработен по заявление с входящ № 01-382101-06.07.2023 г.
Изработил:

Д. Йорданов



Проектен имот с идентификатор **83510.660.718**, с площ **27** кв. м при съседни:
поземлен имот от КККР с идентификатор **83510.660.112** и площ **204** кв. м,
проектен имот с идентификатор **83510.660.114** и площ **213** кв. м,
проектен имот с идентификатор **83510.660.124** и площ **2365** кв. м,
поземлен имот от КККР с идентификатор **83510.660.113** и площ **214** кв. м,
проектен имот с идентификатор **83510.660.719** и площ **17** кв. м

изменя кадастралната карта за територията на поземлените имоти, като отнема площ:

• **27** кв. м от поземлен имот с идентификатор **83510.660.124** • **27** кв. м от поземлен имот с идентификатор **83510.660.124**, последно изменение на кадастралната карта и кадастралните регистри, засягащо поземления имот е от **22.08.2019** г., трайно предназначение на територията: **Урбанизирана**, начин на трайно ползване: **За второстепенна улица**, вид на собствеността: **Общинска частна**, адрес: **гр. Шумен, ул. ГЕНЕРАЛ ТОТЛЕБЕН**, площ: **2392** кв. м, собственици: **000931721, ОБЩИНА ШУМЕН**, Няма данни за идеалните части, Няма документ за собственост № 0, издаден от

В територията на изменението попадат сгради с идентификатор:
няма сгради засегнати от проектния имот

Координатна система ККС2005

Нова точка №	ПРОЕКТНИ КООРДИНАТИ	
	X [м]	Y [м]
1.	4794204.69	614595.96
2.	4794197.36	614591.50
3.	4794198.59	614589.82
4.	4794200.20	614589.91
5.	4794202.80	614591.74
6.	4794203.39	614592.19
7.	4794205.95	614593.84
8.	4794207.84	614594.63
9.	4794206.40	614597.00

На основание чл.55, ал.6 от ЗКПР удостоверявам идентичността на съдържанието на оригинала с разпечатаното копие.

Удостоверил:

*инж. Роси Христов,
ОЗЛ на Община Шумен*

Скица-проект № **15-1286665-05.12.2023** г. издадена въз основа на заявление с входящ № **01-674148-01.12.2023** г.
Проектът е изработен по заявление с входящ № **01-382101-06.07.2023** г.
Изработил:

Д. Йорданов

Digitally signed by:
Darin Yordanov, E