

**ПРЕЦИЗИРАН ОСНОВЕН СПИСЪК - СЕЛА КЪМ ОП 2**

на Община Шумен за общински бюджет 2021 г., свързано с ремонт на техническа инфраструктура от КРЕДИТ в размер на 4 000 000 лв.

№	НАСЕЛЕНО МЯСТО	ОСНОВЕН СПИСЪК	ПРЕЦИЗИРАН ОСНОВЕН СПИСЪК	отложени за бъдещо финансиране	ЗАБЕЛЕЖКА
1	2	3	4	5	6
1	БЕЛОКОПИТОВО	ул. "Георги Димитров"	ул. "Георги Димитров"		
2	БЛАГОВО	Площад пред кметството и зауствания към ул. "Шипка", ул. "Васил Левски", ул. "Христо Ботев" и ул. "Васил Коларов"	Площад пред кметството и зауствания към ул. "Шипка", ул. "Васил Левски", ул. "Христо Ботев" и ул. "Васил Коларов"		
3	ВАСИЛ ДРУМЕВ	ул. "Хан Аспарух"	– участък от ул. "Хан Аспарух" - запад - от табела (начало регулация) до ул. "Симеон Велики"	– участък от ул. Хан Аспарух - изток - от ул. "Симеон Велики" до край регулация	– участък в добро експл. състояние; - участък с концентрация на вод. аварии, - участък с едностранно застрояване след водосток, подлежащ на допълнително конструктивно укрепване
		ул. "Цар Калоян" от ул. "Г. Бенковски" до ул. "Н. Вапшаров"	– участък от ул. "Цар Калоян" от ул. "Г. Бенковски" до ул. "Н. Вапшаров"		
		ул. "Георги Бенковски"	– участък от ул. Г. Бенковски от ул. Тича до ул. Бузлуджа	– участък от ул. "Г. Бенковски" от ул. "Бузлуджа" до ул. "Шипка"	– едностранна застройка и наличие на необитаеми имоти,
				– участък от ул. "Г. Бенковски" от ул. "Тича" до ул. "Хан Аспарух"	водосток в лошо експлоатационно състояние, подлежащ на допълнително укрепване, едностранна застройка и наличие на необитаеми имоти
5	ВЕТРИЩЕ	– участък от ул. "Рила", от ул. "Васил Левски" до ул. "Бузлуджа" и от ул. "Охрид" до ул. "Ален мак"	– участък от ул. "Рила" от ул. "Васил Левски" до ул. "Бузлуджа" - участък от ул. "Рила" от ул. "Охрид" до ул. "Ален мак"		
		ул. "Божур"	– участък от ул. "Божур" от ул. "Тракия" до ул. "Струга"	– участък отклонение пред ПИ 230	липса на застрояване
			участък от ул. "Божур" от ул. "Струга" до ул. "Дунав",	– участък от ПП4 (ул. Дунав) до ПП7 (ул. Кожиче)	
		ул. "Струга"		ул. "Струга"	– улицата е тулик до два застроени имота, незастроени парцели и зем. площи

6	ВЕХТОВО	ул. "Мир"		ул. "Мир",	голям надлъжен наклон с големи разлики по протежение на трасето, участък с неприложена регулация, нерешени проблеми с отвеждане на дъждовните води
		ул. "Балкан"	– участък от ул. "Балкан" от ул. "Г. Димитров" до ул. "Тунджа"	– участък от ул. "Балкан" от ул. "Тунджа" до ул. Шейново	водосток, подлежащ на допълнително укрепване, едностранна застройка, незастроени имоти
		Частично ул. "Дружба"		Частично ул. "Дружба"	– участък с необходимост от дейности по отвеждане на теренни води
		Площа до сградата на кметството		Площа до сградата на кметството	изграждане на отводнително съоръжение за отвеждане теренни води от ул. "Дружба"
8	ДИБИЧ	ул. "Юрий Гагарин"	– участък от ул. "Юрий Гагарин" от ул. "Д. Люшканов" до ул. "Ст. Каралжа"	– участък от ул. "Юрий Гагарин" от ул. "Д. Благоев" до ул. "Д. Люшканов" - от ПП1 до ПП9 – участък от ул. "Юрий Гагарин" от ул. "Ленин" до ул. "Д. Благоев"	– участък с неприложена регулация - зелени площи – участък в добро експл. Състояние
		ул. "Райко Даскалов"	ул. "Райко Даскалов"		
		кв. "Крайречен"	– участък от кв. "Крайречен" север от ПИ 134 до ул. "Г. Димитров", – участък от кв. "Крайречен" юг от ул. "Г. Димитров" до ПИ 148	– участък от кв. "Крайречен" север от ПИ 134 до край регулация (ПП15 - ПП17) – участък от кв. "Крайречен" юг от ПИ 148 до край регулация (ПП13 - ПП19)	крайни участъци, липса на отложена регулация, слаба застройка с нежилни обекти
		ул. "Райна Княгиня"	– участък от ул. "Райна Княгиня" от ПИ 497 до ул. "Червеноармейска"		
		ул. "Червеноармейска"	– участък от ул. "Червеноармейска" от ул. "Стара планина" до ул. "Девети септември"		
9	ДРУМЕВО	ул. "Васил Коларов"	ул. "Васил Коларов"		
		ул. "Цонко Колев"	– участък от ул. "Маршал Толбухин" до ул. "Г. Димитров" - от ул. Поройна до водосток до ул. Г. Димитров		
		ул. "Георги Димитров"		ул. "Георги Димитров"	голям надлъжен наклон с големи разлики по протежение на трасето, участък с неприложена регулация, нерешени проблеми с отвеждане на дъждовните води, водосток, в края на ул. "Ц. Колев" и началото на ул. "Г. Димитров" в лошо състояние и необходимост от наложително конструктивно укрепване и от увеличаване на диаметъра на тръбите за безпроблемно функциониране; наличен участък с неприложена регулация.

	ул. "Акация"		– участък от №1 до №20 на ул. "Акация"			
10	ИВАНСКИ ул. "Александър Стамболийски"		– участък от ул. "Александър Стамболийски" от ул. "Г. Димитров" до ул. "Искър",		– участък от ул. "Александър Стамболийски" от ул. "Генчо Панайотов" до края на регулацията	слаба застройка ,предимно със стопански характер;лошо състояние на жилищната част,когато не се ползва по предназначение.
	ул. "Васил Коларов" от ул. "Г. Димитров" до ул. "Жечко Йорданов"				ул. "Васил Коларов" от ул. "Г. Димитров" до ул. "Жечко Йорданов"	– участък в добро експл. състояние,
11	ИЛИЯ БЪЛЪСКОВО ул. "Н.И.Вапшаров",от ул. "Георги Димитров" до ул. "Охрид" и от ул. "Свобода" до ул. "Батак"				– участък от ул. "Н.И.Вапшаров",от ул. "Георги Димитров" до ул. "Охрид" – участък от ул. "Н.И.Вапшаров" от ул. "Свобода" до ул. "Батак"	– мостово съоръжение,подлежащо на допълнително укрепване, поради двустранно пропадане - участък с едностранно застрояване, незастроени парцели и липса на постоянно живущи
	ул. Васил Коларов", от №25 до №31 и от №39 до №47		ул. Васил Коларов", от №25 до №31 и от №39 до №47			
	ул. "Победа", от ул. "Г. Димитров" до ул. "Козлодуй" и от ул. "Козлодуй" до ул. "В. Левски"		– участък от от ПП1 до ПП10 - от ул. Г. Димитров до ул. Козлодуй		– участък от от ПП10 до ПП24 - от ул. Козлодуй до ул. Васил Левски	концентрация на В и К аварии и последващи проблеми с отводняването.
	ул. "Раковски", от № 3 до № 15		ул. "Раковски", от № 3 до № 15			
12	КЛАДЕНЕЦ ул. "Христо Ботев"		– участък о ул. "Христо Ботев" от ул. "Пирин" до ул. "Н.Вапшаров", – участък от ул. "Христо Ботев" от ул. "Н.Вапшаров" до ул. "Ивайло"		– участък от ул. "Христо Ботев" от ул. "Ивайло" до край регулация изток – участък от ул. "Христо Ботев" от ул. "Пирин" до край регулация запад	– празни, незастроени площи,необитаеми имоти в лошо състояние на сградите - земеделски площи засадени с житни култури липса на застрояване от всякакъв характер
	ул. "Пирин"		ПП1 до ПП10 - ул. Камчия до ул. Хр. Ботев		– от ПП 10 до ПП 16 - от ул. Хр. Ботев до край регулация	едностранна застройка,от другата страна - гърба на строяща се промишлена сграда
14	КОСТЕНА РЕКА ул. "Васил Коларов"		– участък от ул. "Васил Коларов" от ул. "Вичо Атанасов" до ул. "Пирин"		– участък от ул. "Васил Коларов" северно от ул. "Пирин" до край регулация север	– неприложена регулация,едностранна застройка в лошо състояние – необитаеми полусъборени сгради, превес имат селскостопански постройки
17	МАРАШ ул. "Кирил и Методий"		– участък от ул. "Кирил и Методий" ул. "Г. Димитров" до ул. "В. Славов" - участък от ул. "Кирил и Методий" ул. "Г. Димитров" до ул. "Камчия" ( ПИ 181)		– участък от ул. "Кирил и Методий" от ул. "В.Славов" до ул. "Ивайло" - участък от ул. "Кирил и Методий" южно от ул. "Камчия"	– участък в добро експл. състояние; - участък с незастроени/неизползваеми имоти, неприложена регулация

	ул. "Александър Стамболийски"	– частък от ул. "Александър Стамболийски" от ул. "Г. Димитров" до ул. "Шуменска комуна"	– частък от ул. "Александър Стамболийски" западно от ул. "Шуменска комуна" от ПП12 до ПП20	– частък с неприложена регулация, частък без застрояване, дърво
19	ОБЧАРОВО ул. "Васил Левски"	– частък от ул. "Васил Левски" от ул. "Ленин" до ул. "Камчия"	ул. "Васил Левски" от ул. "Камчия" до край регулация	имоти в лошо състояние, липсват огради за обитаване, предимно стопански постройки; едностранна застройка в половината от частъка
	ул. "Георги Димитров"		ул. "Георги Димитров"	едностранна застройка, граници с реката и обрасло дърво, в началото наличен водосток в лошо състояние, който подлежи на обследване и конструктивно укрепване, в по-голямата част – неприложена регулация, слабо населена с големи имоти с лошо поддържани стопански и жилищни постройки.
21	РАДКО ДИМИТРИЕВО ул. "Ген. Радко Димитриев"	– частък от ул. "Ген. Радко Димитриев" от ул. "Провадийско шосе" до ул. "Хан Крум"	– частък от ул. "Ген. Радко Димитриев" от ул. "Хан Крум" до Бургаско шосе	– частък в добро експл. състояние; – частък с незастроени имоти, частък в добро експл. състояние
22	САЛМАНОВО ул. "Август Попов" и тротоара към нея	– частък от ул. "Август Попов" от ул. "Л. Димитрова" до ПИ 486 включително	– частък от ул. "Август Попов" източно от ПИ 486 (МД П17-М120) и тротоари	– липса на застройка, празни необитаеми площи, имоти без постоянно обитаване
	ул. "Йордан Братоев" и тротоара към нея	– частък от ул. "Йордан Братоев" от ул. "Г. Димитров" до ул. "Кирил и Методий"	– частък от ул. "Йордан Братоев" от ул. "Г. Димитров" до ул. "Г. Димитров"	– частък с добро състояние на настилната и прилежащите площи
	ул. "Юрий Гагарин"	– частък от ул. "Юрий Гагарин" от ул. "Шипка" до ПИ 441, – частък от ул. "Юрий Гагарин" от локално	– частък от ул. "Юрий Гагарин" от ПИ 441 до ул. "Коста Дяков"	– стръмен, трудно достъпен частък с необитаеми имоти и липса на постоянно живущи

## КОНСТАТИВЕН ПРОТОКОЛ

Днес ..... 15.05 ..... 2023 г. във връзка с извършване на СМР на строеж:

„Рехабилитация на улици / части от улици в села на територията на община Шумен -- ОП Юг“, Етап 1 - Рехабилитация на улици/части от улици в село Белокопитово с подобекти:

1.1 ул.Георги Димитров

с участници в строителството:

1. Строителя – инж. Добрев – Изпълнителен директор на „БАРС“ АД

2. Консултанта / Строителния надзор/ - инж. Лиляна

Управител

3. Проектанта – инж. Стоян Добрев - проектант по част „ПЪТНА“; БАРС АД Шумен

4. Възложителя

4.1 инж.Боян Тодоров - Зам. кмет на Община Шумен;

4.2 инж.Маргарита Матеева - Ст. експерт "Инвеститорски контрол" - Община Шумен -

Инвеститорски контрол

✓ 4.3. Александра Уолков – кмет на с. Белокопитово

след изпълнено почистване на пътното платно от наноси и замърсявания, вкл. измитане, събиране и натоварване на отпадъци и транспорт на депо, извършихме оглед на място на улиците и участъци от улици, одобрени за реконструкция, съгласно Техническата спецификация на Община Шумен и одобрените технически проекти.

Във връзка с изпълнение на предписания дадени, съгласно писмо на Възложителя с Изх. № 26-00-713 (714) / 28.03.2023 г. и Разяснение към тръжна процедура от 07.06.2022 г., относно конкретизиране на количества и видове работи, след направения обстоен оглед се констатира следното:

1. ул. „Г. Димитров “ – В участъка от ул. Христо Ботев до ул. Ал. Стамболийски поради събирането на повърхности води е необходимо да се изпълнят дейности по повърхностното отводняване, в предвид осигуряване на комфорт и безопасност при движение. В участъка от ул. Ал. Стамболийски до П.Т. 41 пътната конструкция на платното е в добро експлоатационно състояние, липсват мрежовидни пукнатини, нарушения в дълбочина и промени в дебелините на пластовете.

## РЕШЕНИЯ:

1. ул. „Г. Димитров“ – В участъка от ул. Христо Ботев до ул. Ал. Стамболийски от страната на северния бордюру да се изпълни бетонова ивица (канавка) с ширина 40 см. В зоната около кръстовището с ул. Ал. Стамболийски да се изпълни канализация за отвеждане на повърхностните води Ф400 и нови РШ и ДШ, както и подмяна на съществуващи бордюри. В кръстовището с ул. Ал. Стамболийски (до чешма) да се подменят съществуващи бордюри. В участъка от ул. Ал. Стамболийски до П.Т. 41 да не се изпълняват ремонтни работи, с изключение на изпълняване на машинен кърпеж в зоната около спирка (П.Т. 36 - П.Т 37).

За „Рехабилитация на улици / части от улици в села на територията на община Шумен – ОП Юг“, Етап 1 - Рехабилитация на улици/части от улици в село Белокопитово

Строител  
инж. Данко Добрев

Проектант  
инж. Стоян Добрев

Консултант .....  
инж. Лиляна

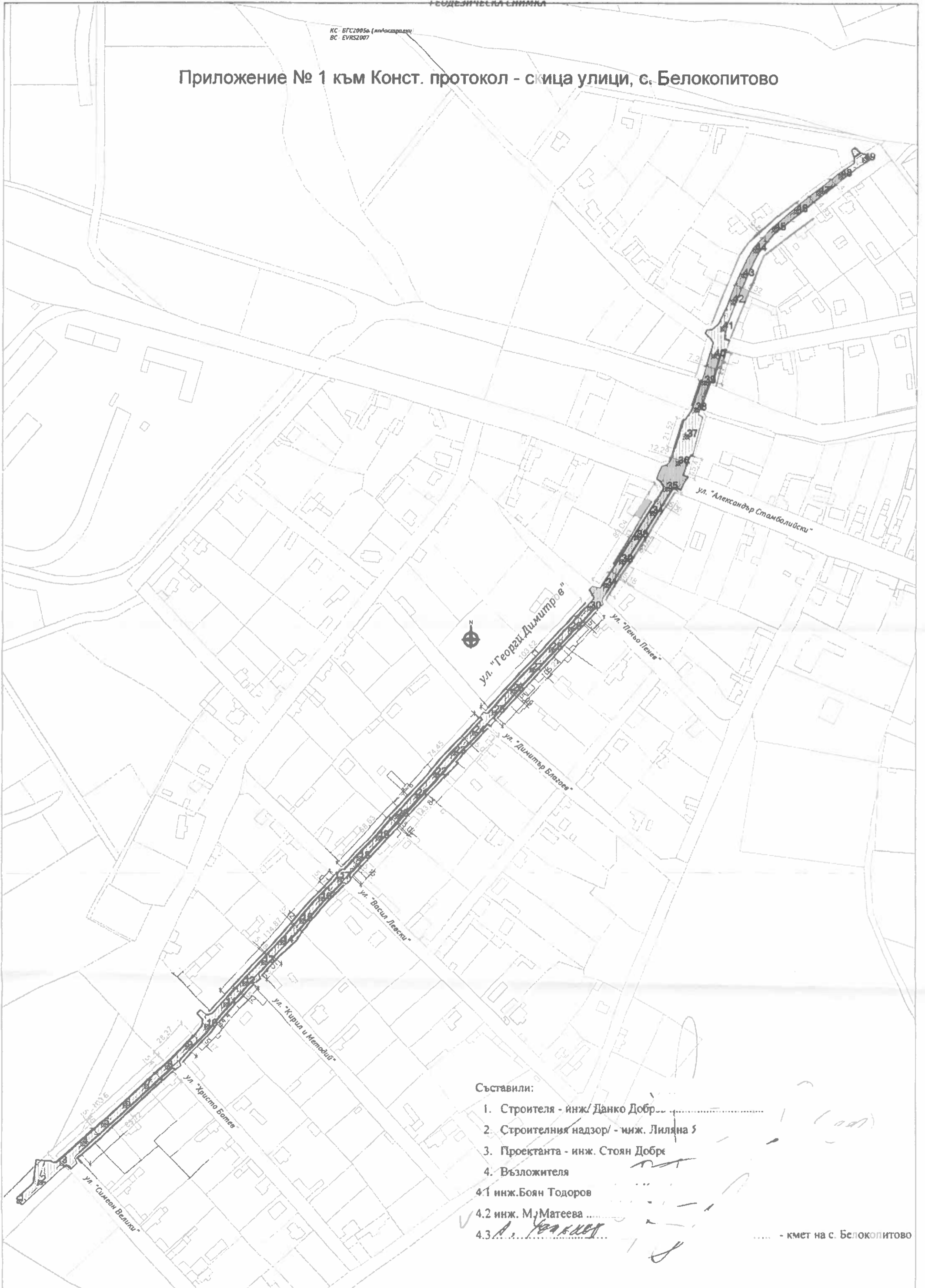
Възложител  
инж. Боян Тодоров

.....  
инж. Маргарита Матеева

.....  
Кмет на с. Белокопитово

КС - БГС2005а (катоизострава)  
BC - EVRS2007

### Приложение № 1 към Конст. протокол - скица улици, с. Белокопитово



Съставили:

- 1. Строителя - инж. Данко Добре .....
- 2. Строителния надзор/ - инж. Лиляна С .....
- 3. Проектанта - инж. Стоян Добре .....
- 4. Възложителя .....
- 4.1 инж. Боян Тодоров .....
- 4.2 инж. М. Матеева .....
- 4.3 *А. Яковлев* .....

..... - кмет на с. Белокопитово

## КОНСТАТИВЕН ПРОТОКОЛ

Днес 28.07.....2023 г. във връзка с извършване на СМР на строеж:

„Рехабилитация на улици / части от улици в села на територията на община Шумен – ОП Юг“, Етап 2 - Рехабилитация на улици/части от улици в село Благово

с подобекти:

2.1. Площад пред кметство и зауствания към ул.Шипка, ул. В. Левски, ул. Хр. Ботев и ул. В. Коларов

с участници в строителството:

1. Строителя – инж. Данк Добрев – Изпълнителен директор на „БАРС“ АД

2. Консултанта / Строителния надзор/ - инж. Лиляна ;

Управител

3. Проектанта – инж. Стоян обрев - проектант по част „ПЪТНА“; БАРС АД Шумен

4. Възложителя

4.1 инж.Боян Тодоров - Зам. кмет на Община Шумен;

4.2 инж.Маргарита Матеева - Ст. експерт "Инвеститорски контрол" - Община Шумен -

Инвеститорски контрол

4.3..... Тодор Гичев ..... – кмет на с. Благово

извършихме оглед на място на улиците и участъци от улици, одобрени за реконструкция съгласно Техническата спецификация на Община Шумен и одобрените технически проекти.

Във връзка с изпълнение на предписания дадени, съгласно писмо на Възложителя с Изх. № 26-00-713 (714) / 28.03.2023 г. и Разяснение към тръжна процедура от 07.06.2022 г., относно конкретизиране на количества и видове работи, след направения обстоен оглед се констатира следното:

1. Площад пред кметство и зауствания към ул.Шипка, ул. В. Левски, ул. Хр. Ботев и ул. В. Коларов

– подлежи на ремонт в обхват, съответстващ на проектирания участък

### РЕШЕНИЯ:

1. Площад пред кметство и зауствания към ул.Шипка, ул. В. Левски, ул. Хр. Ботев и ул. В. Коларов

– да се изпълнят строителните дейности, съгласно одобрените технически проекти.



Съставили:

За „Рехабилитация на улици / части от улици в села на територията на община Шумен  
– ОП Юг“, Етап 2 - Рехабилитация на улици/части от улици в село Благово

Строител: .....  
инж. Данко Добрев

Проекта .....  
инж. Стоян Добрев

Консултант : .....  
инж. Лиляна Димитрова

Възложител...  
инж. Боян Тодоров

.....  
Инж. М. Матеева

.....  
Кмет на с. Благово

Приложение № 1 към Конст. протокол - скица площад кметство,  
с. Благово



Съставили:

1. Строителя - инж. Данко Добрев .....
2. Строителния надзор/ - инж. Лиляна .....
3. Проектанта - инж. Стоян Добр .....
4. Възложителя .....
- 4.1 инж. Боян Тодоров ..
- 4.2 инж. М. Матсева - .....
- 4.3 .....

- кмет на с. Благово

## КОНСТАТИВЕН ПРОТОКОЛ

Днес 29.07 2023 г. във връзка с извършване на СМР на строеж:

„Рехабилитация на улици / части от улици в села на територията на община Шумен – ОП Юг“, Етап III - Рехабилитация на улици/части от улици в село Васил Друмев

с подобекти:

- 3.1. ул. Хан Аспарух
- 3.2. ул. Цар Калоян - от ул. Г. Бенковски до ул. Н. Вапцаров;
- 3.3. ул. Г. Бенковски

с участници в строителството:

1. Строителя – инж. Данки \_\_\_\_\_, Добрев – Изпълнителен директор на „БАРС“ АД
2. Консултанта / Строителния надзор/ - инж. Лиляна Димитров  
Управител
3. Проектанта – инж. Стоян \_\_\_\_\_ Добрев - проектант по част „ПЪТНА“; БАРС АД Шумен
4. Възложителя

4.1 инж.Боян Тодоров - Зам. кмет на Община Шумен;

4.2 инж.Маргарита Матеева - Ст. експерт "Инвеститорски контрол" - Община Шумен -  
Инвеститорски контрол

4.3 Возгор Писел ..... – кмет на с. Васил Друмев

извършихме оглед на място на улиците и участъци от улици, одобрени за реконструкция съгласно Техническата спецификация на Община Шумен и одобрените технически проекти.

Във връзка с изпълнение на предписания дадени, съгласно писмо на Възложителя с Изх. № 26-00-713 (714) / 28.03.2023 г. и Разяснение към тръжна процедура от 07.06.2022 г., относно конкретизиране на количества и видове работи, след направения обстоен оглед се констатира следното:

1. ул. Хан Аспарух –

1.1.Участък от ул. "Хан Аспарух" - запад - от табела (начало регулация) до ул. "Симеон Велики"- подлежи на ремонт в обхват, съответстващ на проектирания участък

1.2. участък от ул.Хан Аспарух - изток - от ул. "Симеон Велики" до край регулация – от ул.С.Велики до ул.В.Левски - добро състояние на настилката,без пукнатини и нарушения в дълбочина.

1.3.от.ул.В.Левски до край регулация – следва участък с концентрация на В и К аварии; водосток в полуразрушено състояние ,подлежащ на допълнително конструктивно укрепване ; едностранна съществуваща застрояка в лошо състояние и слабо ползване .

2. ул. Цар Калоян - от ул. Г. Бенковски до ул. Н. Вапцаров –

– участък от ул. "Балкан"от ул."Г.Димитров" до ул. "Тунджа"

3.ул. Г. Бенковски –

3.1.участък от ул.Г.Бенковски от ул.Тича до ул.Бузлуджа - подлежи на ремонт в обхват, съответстващ на проектирания участък

3.2 участък от ул."Г.Бенковски" от ул." Бузлуджа" до ул. "Шипка" - констатира се едностранна застрояка и наличие на множество изоставени и необитаеми имоти,

3.3.участък от ул." Г.Бенковски" от ул." Тича" до ул. "Хан Аспарух" – в началото на участъка наличен водосток,в лошо експлоатационно състояние ,подлежащ на допълнително конструктивно укрепване; до края на регулацията следва едностранна застройка , слабо населени и необитаеми имоти.

### РЕШЕНИЯ:

1. ул. Хан Аспарух –

1.1.Участък от ул. "Хан Аспарух" - запад - от табела (начало регулация) до ул. "Симеон Велики - да се изпълнят строителни дейности, съгласно одобрените технически проекти.

1.2. ул.Хан Аспарух- участък от ул.С.Велики до ул.В.Левски - не се изпълняват строителни дейности поради добро състояние на настилките

1.3. ул.Хан Аспарух - участък от ул.В.Левски до край регулация – не се изпълняват строителни дейности.

2. ул. Цар Калоян - от ул. Г. Бенковски до ул. Н. Вапцаров – да се изпълнят строителни дейности, съгласно одобрените технически проекти.

3. ул. Г. Бенковски –

3.1.участък от ул.Г.Бенковски от ул.Тича до ул.Бузлуджа - да се изпълнят строителни дейности, съгласно одобрените технически проекти.

3.2. участък от ул."Г.Бенковски" от ул." Бузлуджа" до ул. "Шипка" – не се изпълняват строителни дейности.

3.3. участък от ул." Г.Бенковски" от ул." Тича" до ул. "Хан Аспарух" – не се изпълняват строителни дейности.

### Съставили:

За „Рехабилитация на улици / части от улици в села на територията на община Шумен – ОП Юг“, Етап III - Рехабилитация на улици/участъци от улици в село Васил Друмев

Строител .....  
инж. Данко Добрев

Консултант :.....  
инж. Лиляна

Проектант .....  
инж. Стоян Добрев

Възложител .....  
инж.Боян Тодоров

.....  
инж. Маргарита Матева

.....  
Кмет на с. Васил Друмев

риложение №3 към Конст. протокол - скица ул. Хан Аспарух,  
с. Васил Друмев



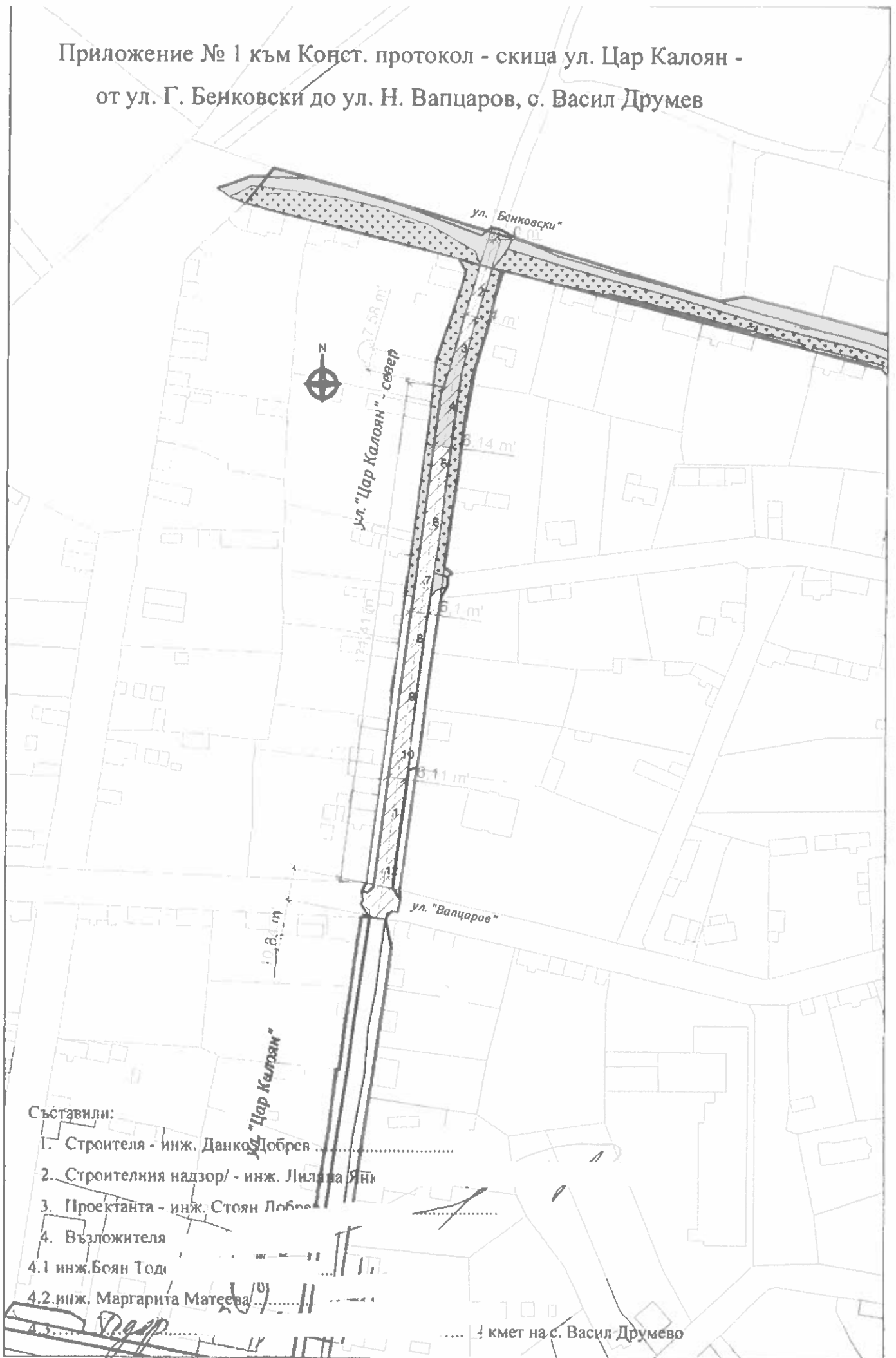
Съставили:

1. Строителя - инж. Данко Добрев
2. Строителния надзор - инж. Пилана Янкова
3. Проектанта - инж. Стоян Добрев
4. Възложителя
- 4.1 инж. Боян Толд
- 4.2 инж. Маргарита Матева
- 4.3 *Содер*

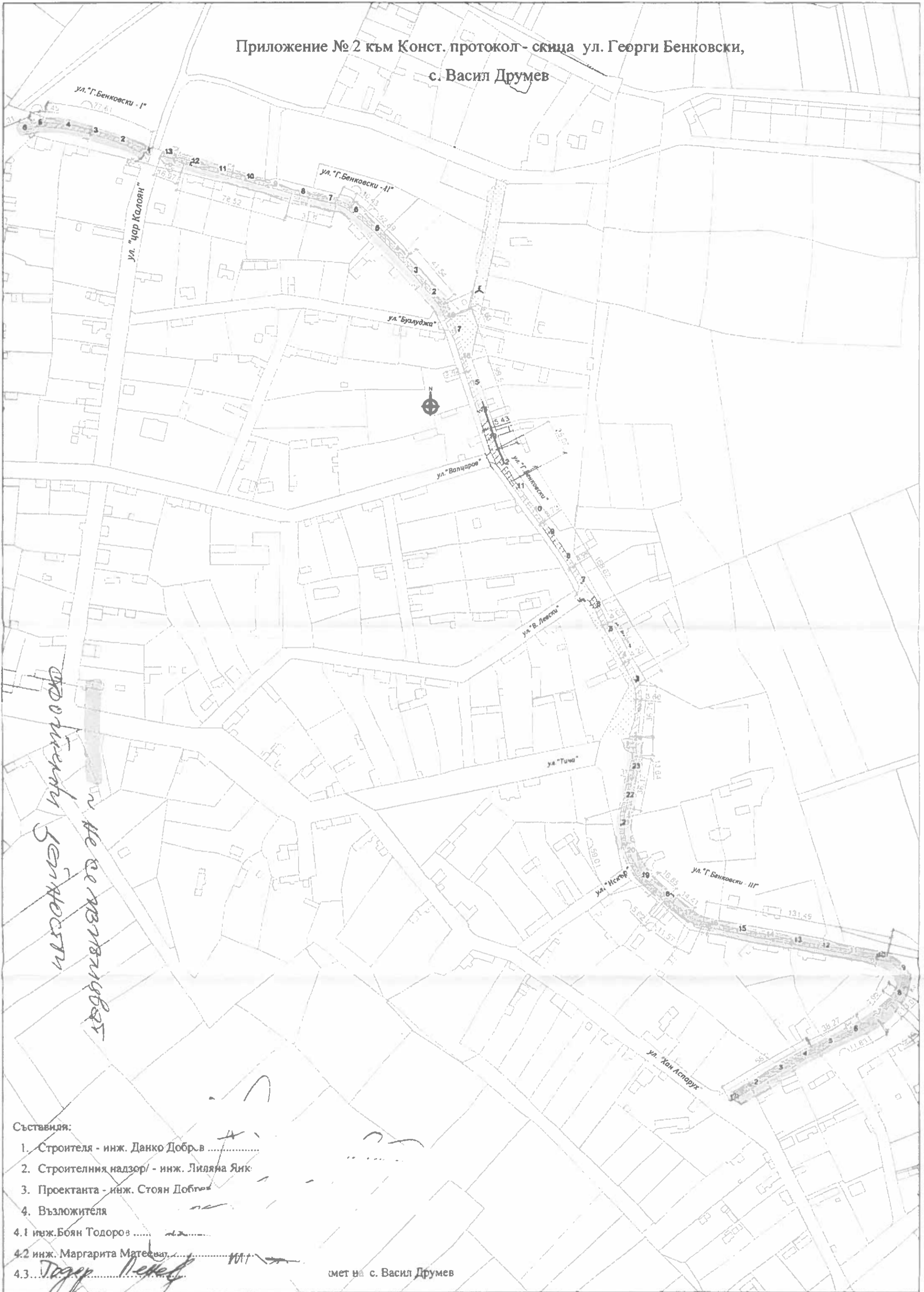
не се  
изменяват съоръженията  
допълнително

0 1 км - кмет на с. Васил Друмев

Приложение № 1 към Конст. протокол - скица ул. Цар Калоян -  
от ул. Г. Бенковски до ул. Н. Вапцаров, с. Васил Друмев



Приложение № 2 към Конст. протокол- скица ул. Георги Бенковски,  
с. Васил Друмев



Съставили:

1. Строителя - инж. Данко Добрев .....
2. Строителния надзор/ - инж. Лиляна Янк
3. Проектанта - инж. Стоян Добрев
4. Възложителя
- 4.1 инж. Боян Тодоров .....
- 4.2 инж. Маргарита Матеева .....
- 4.3 *Тодор Петев* .....

мет на с. Васил Друмев





## РЕШЕНИЯ:

1. ул.Рила - от ул. В. Левски до ул. Бузлуджа и от ул. Охрид до ул. Ален мак да се изпълнят строителни дейности, съгласно одобрените технически проекти.

2 ул. Божур –

2.1. Участък от ул."Божур" от ул." Тракия" до ул. "Струга" – участък отклонение пред ПИ 230 – не се изпълняват строително ремонтни дейности

2.2 участък от ул."Божур" от ул. "Струга" до ул. "Дунав", - участък от ПТ4 (ул. Дунав) до ПТ7 (ул. Кокиче) – не се изпълняват строително ремонтни дейности;

3. ул. Струга – не се изпълняват строително емонтни дейности

## Съставили:

За „Рехабилитация на улици / части от улици в села на територията на община Шумен – ОП Юг“, Етап IV - Рехабилитация на улици/участъци от улици в село Ветрище

Строител.....  
инж. Данко Добрев

Консулта  
инж. Лиляна Янкова –  
Гайдаржиева

Проектант  
инж. Стоян Добрев

Възложите  
инж. Боян Подоров

.....  
Инж. Маргарита А. Давидова

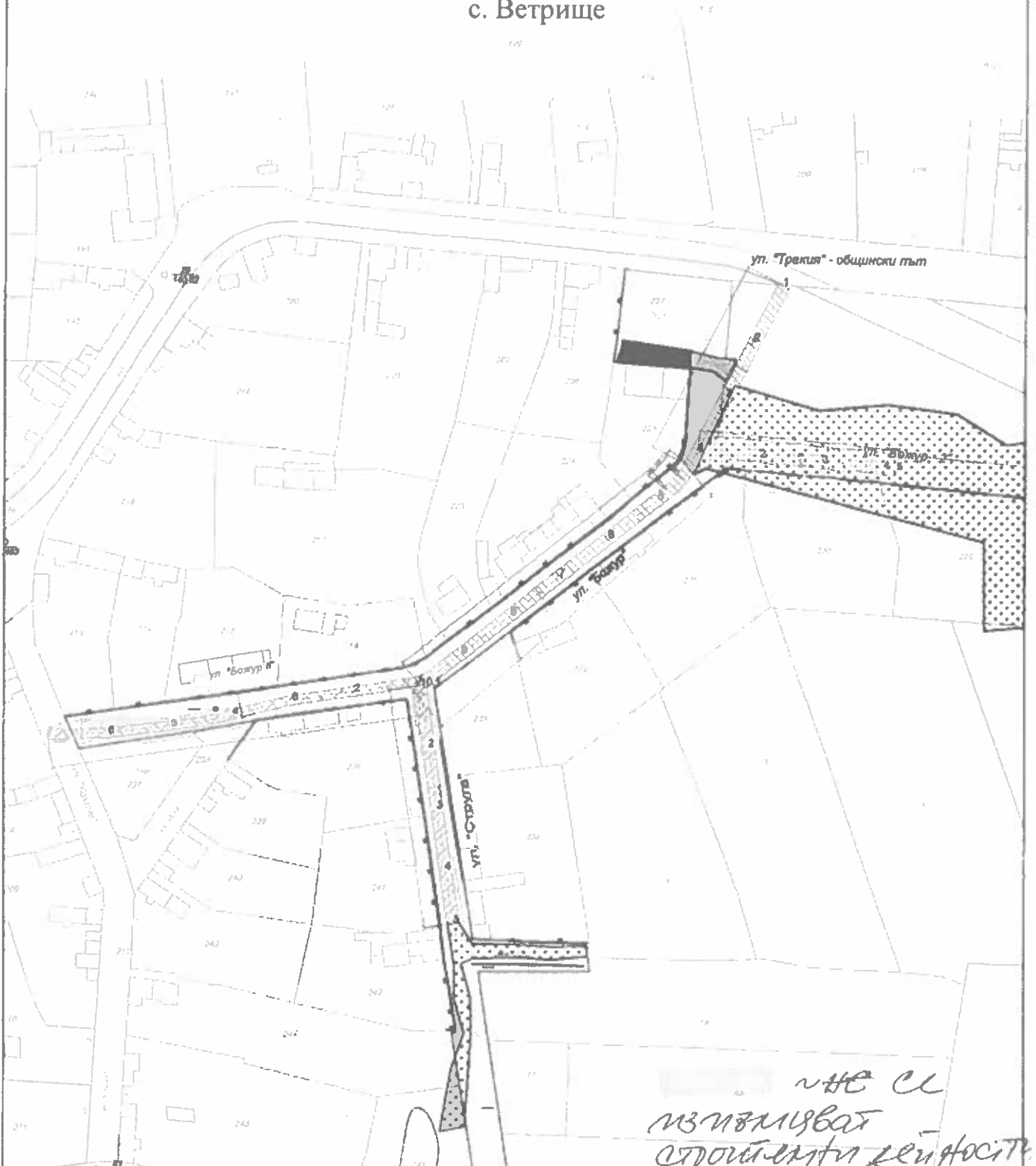
.....  
Кмет на с. Ветрище



Съставили:

1. Строителя - инж. Данко Добрев
2. Строителния надзор/ - инж. Лиляна
3. Проектанта - инж. Стоян Добрев
4. Възложител  
4.1 инж. Боян Тодор  
4.2 инж. М. Матеева
- 4.3. *Ганча Рибас* - кмет на с. Ветрище

Приложение № 1 към Конст. протокол - скица ул. Божур, ул. Струга,  
с. Ветрище



Съставили:

1. Строителя - инж. Данко Добри
2. Строителния надзор - инж. Лиляна Янко
3. Проектанта - инж. Соян Лобнев
4. Възложителя
- 4.1 инж. Боян Тодоров
- 4.2 инж. М. Матеев
- 4.3 *Гарик Ризик* - кмет на с. Ветрище

## КОНСТАТИВЕН ПРОТОКОЛ

Днес 21.07 2023 г. във връзка с извършване на СМР на строеж:

„Рехабилитация на улици / части от улици в села на територията на община Шумен – ОП Юг“, Етап V - Рехабилитация на улици/части от улици в село Вехтово

с подобекти:

- 5.1. ул.Мир
- 5.2. ул.Балкан
- 5.3. Частично ул. Дружба
- 5.4. Площад до сграда кметство

с участници в строителството:

1. Строителя – инж. Данко Цобрев – Изпълнителен директор на „БАРС“ АД
2. Консултанта / Строителния надзор/ - инж. Лиляна Цобрева –  
Управител
3. Проектанта – инж. Стоян Цобрев - проектант по част „ПЪТНА“; БАРС АД Шумен
4. Възложителя  
4.1 инж.Боян Тодоров - Зам. кмет на Община Шумен;  
4.2 инж.Маргарита Матеева - Ст. експерт "Инвеститорски контрол" - Община Шумен -  
Инвеститорски контрол
- 4.3. Перицан Христов – кмет на с. Вехтово

извършихме оглед на място на улиците и участъци от улици, одобрени за реконструкция съгласно Техническата спецификация на Община Шумен и одобрените технически проекти.

Във връзка с изпълнение на предписания дадени, съгласно писмо на Възложителя с Изх. № 26-00-713 (714) / 28.03.2023 г. и Разяснение към тръжна процедура от 07.06.2022 г., относно конкретизиране на количества и видове работи, след направения обстоен оглед се констатира следното:

1. ул.Мир -  
Улицата е с голям надлъжен наклон,различен в участъците и.В началото има съществуваща застройка в трасето на улицата / не е спазена регулацията /.Липсва отводняване –няма изградена отводнителна канавка.Налични чести аварии в съществуващия водопровод и отклоненията.
2. ул. Балкан –  
2.1. участък от ул. "Балкан"от ул."Г.Димитров" до ул."Тунджа" – подлежи на ремонт в проектирания участък

2.2. участък от ул. "Балкан"от ул. "Тунджа" до ул. Шейново -

участък с концентрация на В и К аварии; водосток в лошо състояние ,подлежащ на допълнително конструктивно укрепване ; едностранна съществуваща застрройка в не добро състояние със слабо ползване;налични незастроени площи в регулацията

3. Частично ул. Дружба -

констатираха се проблеми с отвеждане на дъждовни води – липсва отводнителна канавка

4. Площад до сграда на кметство –

необходимо изграждане на съоръжение - събирателната шахта за отвеждане на водите от ул.Дружба.

### РЕШЕНИЯ:

1. ул.Мир - не се изпълняват строително ремонтни дейности.

2. ул. Балкан –

2.1. . участък от ул. "Балкан"от ул."Г.Димитров" до ул."Тунджа" - да се изпълнят строителни дейности, съгласно одобрените технически проекти.

2.2 участък от ул. "Балкан"от ул. "Тунджа" до до ул. Шейново - не се изпълняват строително ремонтни дейности.

3. Частично ул. Дружба - не се изпълняват строително ремонтни дейности.

4. Площад до сграда на кметство – не се изпълняват строително ремонтни дейности.

### Съставили:

За „Рехабилитация на улици / части от улици в села на територията на община Шумен – ОП Юг“, Етап V - Рехабилитация на улици/участъци от улици в село Вехтово

Строител:.....  
инж. Данко Добрев

Консултант :.....  
инж. Лиляна Янкова  
Гайдаржиева

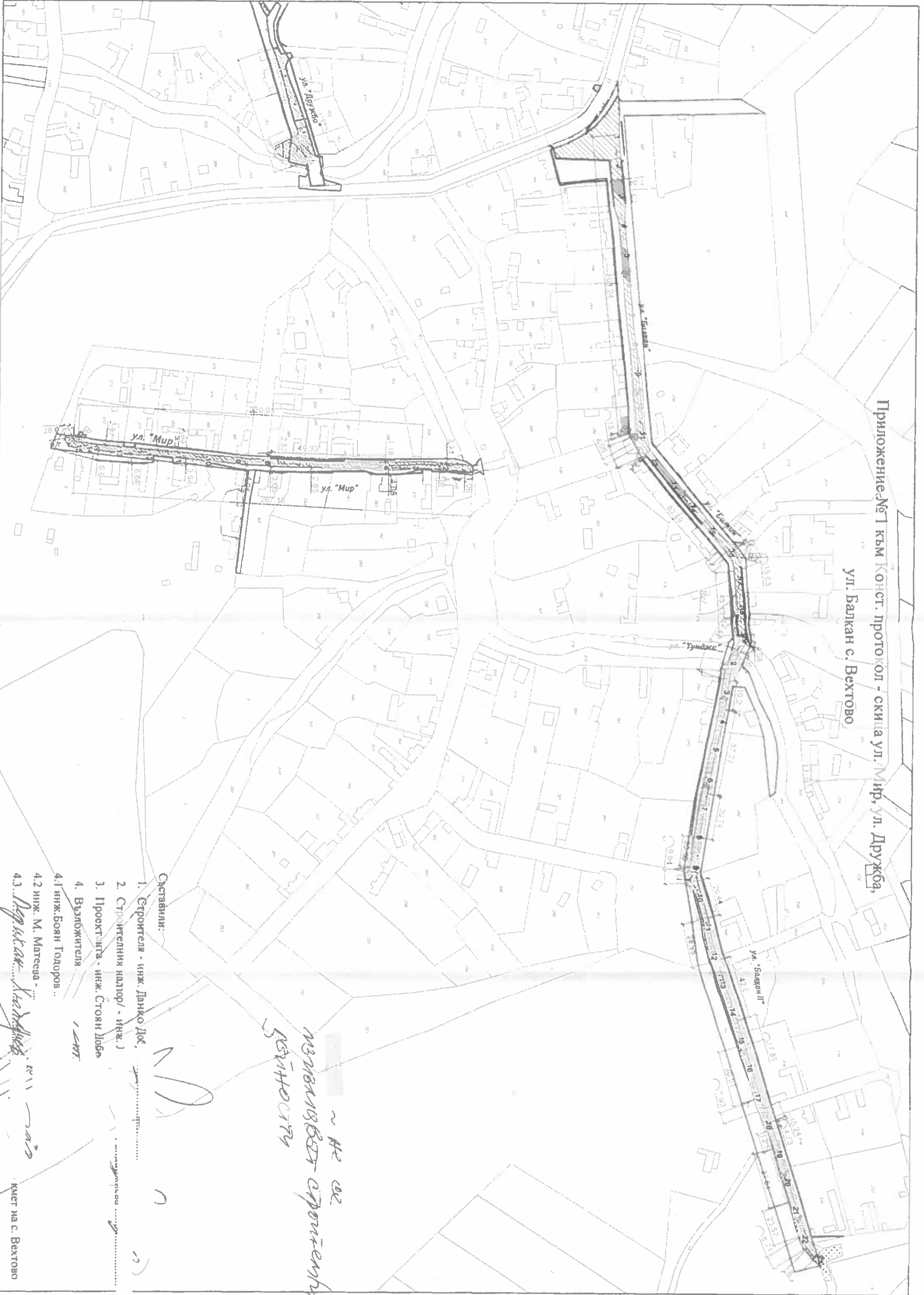
Проектант.....  
инж. Стоян Добрев

Възложител.....  
инж.Боян Гогов

.....  
Инж.Маргарита Матева

.....  
Кмет на с. Вехтово

Приложение № 1 към Конст. протокол - скица ул. Мир, ул. Дружба,  
ул. Балкан с. Вехтово



Съставили:

1. Строителя - инж. Данко Дюк,
2. Строителния надзор - инж. J
3. Проектанта - инж. Стоян Люба
4. Възложителя
- 4.1 инж. Боян Тодоров ..
- 4.2 инж. М. Матеева - ...
- 4.3 *Деп. истаж. Калоян...*

*МЗНВМВБВТ с/рощенемъ*  
*БЕИНОСТЪ*

## КОНСТАТИВЕН ПРОТОКОЛ

Днес 24.07.....2023 г. във връзка с извършване на СМР на строеж:

„Рехабилитация на улици / части от улици в села на територията на община Шумен – ОП Юг“, Етап VI - Рехабилитация на улици/части от улици в село Дибич

с подобекти:

- 6.1. ул. Райко Даскалов
- 6.2. кв. Крайречен
- 6.3. ул. Райна Княгиня
- 6.4. ул. Червеноармейска
- 6.5. ул. Юрий Гагарин

с участници в строителството:

1. Строителя – инж. Данк Добрев – Изпълнителен директор на „БАРС“ АД
2. Консултанта / Строителния надзор/ - инж. Лиляна Дибич Дибич  
Управител
3. Проектанта - инж. Стоя Добрев - проектант по част „ПЪТНА“; БАРС АД Шумен
4. Възложителя  
4.1 инж.Боян Тодоров - Зам. кмет на Община Шумен;  
4.2 инж.Маргарита Матеева - Ст. експерт "Инвеститорски контрол" - Община Шумен -  
Инвеститорски контрол  
4.3 Юлия Ангелова ..... – кмет на с. Дибич

извършихме оглед на място на улиците и участъци от улици, одобрени за реконструкция съгласно Техническата спецификация на Община Шумен и одобрените технически проекти.

Във връзка с изпълнение на предписания дадени, съгласно писмо на Възложителя с Изх. № 26-00-713 (714) / 28.03.2023 г. и Разяснение към тръжна процедура от 07.06.2022 г., относно конкретизиране на количества и видове работи, след направения обстоен оглед се констатира следното:

1. ул.Райко Даскалов - подлежи на ремонт в обхват, съответстващ на проектирания участък
2. кв.Крайречен
  - 2.1.участък от кв. "Крайречен" север от ПИ 134 до ул. "Г. Димитров" - подлежи на ремонт в обхват, съответстващ на проектирания участък
  - 2.2 участък от кв. "Крайречен" север от ПИ 134 до край регулация от ПТ15 до ПТ17 - участък без отложена регулация,слаба и в лошо състояние застрояка, ползвана за селскостопанска дейност;
  - 2.3.участък от кв. "Крайречен" юг от ул. "Г. Димитров" до ПИ 148 - подлежи на ремонт в обхват, съответстващ на проектирания участък

2.4 участък от кв. "Крайречен" юг от ПИ 148 до край регулация от ПТ13 до ПТ19 - участък без отложена регулация, слаба и в лошо състояние застрояка, ползвана за селскостопанска дейност;

3. ул. Райна Княгиня - участък от ул. "Райна Княгиня" от ПИ 497 до ул. "Червеноармейска" - подлежи на ремонт в обхват, съответстващ на проектирания участък

4. ул. Червеноармейска – участък от ул. "Червеноармейска" от ул. "Стара планина" до ул. "Девети септември" - подлежи на ремонт в обхват, съответстващ на проектирания участък

5. ул. Юрий Гагарин

5.1. участък от ул. "Юрий Гагарин" от ул. "Д. Люцканов" до ул. "Ст. Караджа" - подлежи на ремонт в обхват, съответстващ на проектирания участък

5.2. участък от ул. „Д. Благоев” до ул. „Д. Люцканов” - от ПТ1 до ПТ9 – участък е с неприложена регулация и представлява ползваща се зелена площ

5.3. участък ул. "Юрий Гагарин" от ул. „Ленин „до ул. „Д. Благоев” - добро експлоатационно състояние на настилката, липсват пукнатини и промени в дълбочина.

### **РЕШЕНИЯ:**

1. ул. "Райко Даскалов" - да се изпълнят строителни дейности, съгласно одобрените технически проекти

2. кв. "Крайречен" –

2.1. участък от кв. "Крайречен" север от ПИ 134 до ул. "Г. Димитров" - да се изпълнят строителни дейности, съгласно одобрените технически проекти

2.2. участък от кв. "Крайречен" север от ПИ 134 до край регулация от ПТ15 до ПТ17 - не се изпълняват строителни дейности.

2.3. участък от кв. "Крайречен" юг от ул. "Г. Димитров" до ПИ 148 - да се изпълнят строителни дейности, съгласно одобрените технически проекти

2.4. участък от кв. "Крайречен" юг от ПИ 148 до край регулация от ПТ13 до ПТ19 не се изпълняват строителни дейности.

3. ул. „Райна Княгиня” - участък от ул. "Райна Княгиня" от ПИ 497 до ул. "Червеноармейска" - да се изпълнят строителни дейности, съгласно одобрените технически проекти

4. ул. "Червеноармейска" – участък от ул. "Червеноармейска" от ул. "Стара планина" до ул. "Девети септември" - да се изпълнят строителни дейности, съгласно одобрените технически проекти

5. ул. "Юрий Гагарин" –

5.1. участък от ул. "Юрий Гагарин" от ул. "Д. Люцканов" до ул. "Ст. Караджа" - да се изпълнят строителни дейности, съгласно одобрените технически проекти



5.2 участък от ул. „Д. Благоев“ до ул. „Д. Люцканов“ - от ПТ1 до ПТ9 – не се изпълняват строителни дейности.

5.3 участък ул. „Юрий Гагарин“ от ул. „Ленин“ до ул. „Д. Благоев „ - не се изпълняват строителни дейности.

Съставили:

За „Рехабилитация на улици / части от улици в села на територията на община Шумен – ОП Юг“, Етап VI - Рехабилитация на улици/участъци от улици в село Дибич

Строит .....  
инж. Данко Добрев

Консултант :.....  
инж. Лиляна "

Проектант .....  
инж. Стоян Добрев

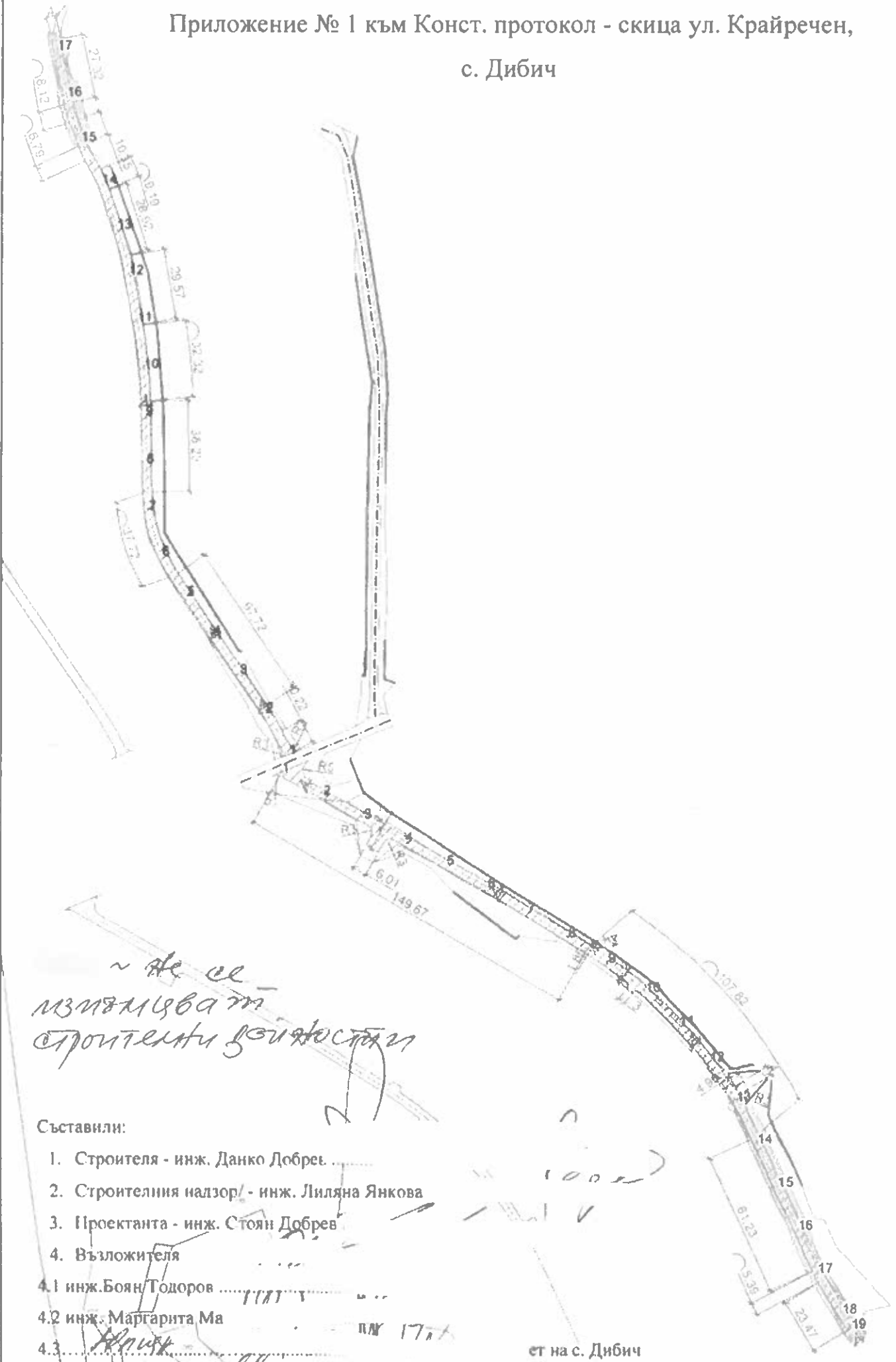
Възложител .....  
инж. Боян Тодоров

.....  
инж. Маргарита Матеева

.....  
Кмет на с. Дибич



Приложение № 1 към Конст. протокол - скица ул. Крайречен,  
с. Дибич



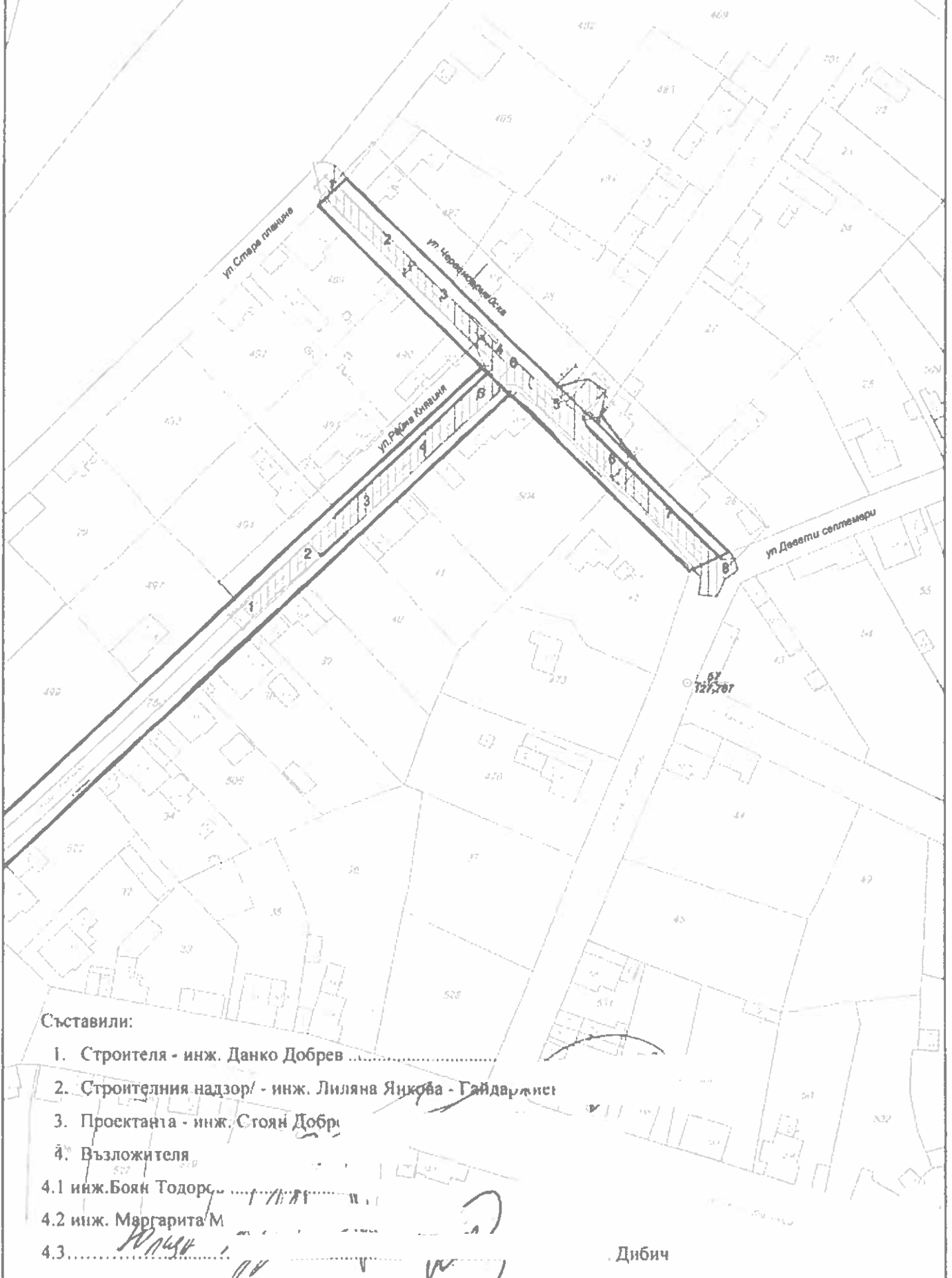
*~ Не се  
извършват  
строителни дейности*

Съставили:

1. Строителя - инж. Данко Добрев
2. Строителния надзор - инж. Лиляна Янкова
3. Проектанта - инж. Стоян Добрев
4. Възложителя
- 4.1 инж. Боян Тодоров
- 4.2 инж. Маргарита Ма
- 4.3 *Край*

ет на с. Дибич

Приложение № 1 към Конст. протокол - скица  
ул. Червеноармейска, ул. Р. Княгиня, с. Дибич



Съставили:

1. Строителя - инж. Данко Добрев .....
2. Строителния надзор/ - инж. Лиляна Янкова - Гайдаржист
3. Проектанта - инж. Стоян Добри
4. Възложителя
- 4.1 инж. Боян Тодорс .....
- 4.2 инж. Маргарита М .....
- 4.3 .....

Дибич

## КОНСТАТИВЕН ПРОТОКОЛ

Днес .....2023 г. във връзка с извършване на СМР на строеж:

„Рехабилитация на улици / части от улици в села на територията на община Шумен – ОП Юг“, Етап VII - Рехабилитация на улици/части от улици в село Друмево

с подобекти:

7.1. ул. Васил Коларов

7.2. ул. Акация

7.3. ул. Цонко Колев

7.4. ул. Георги Димитров

с участници в строителството:

1. Строителя – инж. Данко .....обрев – Изпълнителен директор на „БАРС“ АД

2. Консултант / Строителния надзор/ - инж. Лиляна Д.....

Управител

3. Проектанта – инж. Стоян .....ев - проектант по част „ПЪТНА“; БАРС АД Шумен

4. Възложителя

4.1 инж.Боян Тодоров - Зам. кмет на Община Шумен;

4.2 инж.Маргарита Матева - Ст. експерт "Инвеститорски контрол" - Община Шумен -

Инвеститорски контрол - Община Шумен - Инвеститорски контрол

4.3.....*Нурани Муса*..... – кмет на с.Друмево

извършил е оглед на място на улиците и участъци от улици, одобрени за реконструкция съгласно Техническата спецификация на Община Шумен и одобрените технически проекти.

Във връзка с изпълнение на предписания дадени, съгласно писмо на Възложителя с Изх. № 26-00-713 (714) / 28.03.2023 г. и Разяснение към тръжна процедура от 07.06.2022 г., относно конкретизиране на количества и видове работи, след направения обстоен оглед се

1. ул. ” Васил Коларов ”

подлежи на ремонт в обхват, съответстващ на проектирания участък

2. ул. „Акация” –

подлежи на ремонт в обхват, съответстващ на проектирания участък

3. ул. Цонко Колев ”

3.1.участък от ул. „Поройна” до ПИ 23813.501.537 (от ПТ2 до ПТ7) - подлежи на ремонт в обхват, съответстващ на проектирания участък

3.2. участък от ПТ7 до ПТ23 - южно от ПИ23813.501.537 до ул. „Г. Димитров ” - констатирани съществуващи проблеми с отвеждане на дъждовни води, водосток в края на ул. ” Ц. Колев ” и началото на ул. ” Г.Димитров ” в лошо състояние и необходимост от конструктивно укрепване и необходимост от увеличаване на диаметъра на тръбите.

4. ул. Георги Димитров – констатира се голям надлъжен наклон с големи разлики по протежение на трасето, участък с неприложена регулация, нерешени проблеми с отвеждане на дъждовните води; водосток, в края на ул. Ц.Колев ” и началото на ул. ” Г.Димитров „ в лошо състояние и необходимост от наложително конструктивно укрепване и от увеличаване на диаметъра на тръбите за безпроблемно функциониране; наличен участък с неприложена регулация,

## РЕШЕНИЯ:

1. ул. " Васил Коларов "

да се изпълнят строителни дейности, съгласно одобрените технически проекти

2. ул. " Акация "

да се изпълнят строителни дейности, съгласно одобрените технически проекти

3. ул. Цонко Колев "

3.1. участък от ул. „Поройна” до ПИ 23813.501.537 (от ПТ2 до ПТ7) - да се изпълнят строителни дейности, съгласно одобрените технически проекти

3.2. участък от ПТ7 до ПТ23 - южно от ПИ23813.501.537 до ул. „Г. Димитров” -- да се изпълнят строителни дейности, съгласно одобрените технически проекти до съществуващ водосток - ремонтни дейности по съществуващ водосток не се изпълняват.

4. ул. „Георги Димитров - не се изпълняват строителни дейности.

## Съставили:

За „Рехабилитация на улици / части от улици в села на територията на община Шумен – ОП Юг“, Етап VII - Рехабилитация на улици/участъци от улици в село Друмево

Строител:

инж. Данко Добрев

Консултант :.....

инж. Лиляна

Янкова

Проекта:

инж. Стоян Добрев

Възложител :.....

и

.....  
Инж. М. Матеева

.....  
Кмет на с. Друмево

Приложение №1 към Конст. протокол - скица ул. Цонко Колев,  
ул. Георги Димитров, с. Друмево



Съставили:

1. Строителя - инж. Данко Добре
2. Строителния надзор - инж. Лилян
3. Проектанта - инж. Стоян Добѝ
4. Възложителя
- 4.1 инж. Боян Тодорѝ
- 4.2 инж. М. Матеѝва
- 4.3 *Нурѝв*

кмет на с. Друмево

Приложение № 1 към Конст. протокол - скица ул. Васил  
Коларов, ул. Акация, с. Друмево



Съставили:

- 1. Строителя - инж. Данко Добре
- 2. Строителния надзор/ - инж. Лилян
- 3. Проектанта - инж. Стоян Добре
- 4. Възложителя

4.1 инж. Боян Тодоров

4.2 инж. М. Матеева

4.3

КМСГ гр. С. Друмево



## КОНСТАТИВЕН ПРОТОКОЛ

Днес 24.07 2023 г. във връзка с извършване на СМР на строеж:

„Рехабилитация на улици / части от улици в села на територията на община Шумен – ОП Юг“, Етап VIII - Рехабилитация на улици/части от улици в село Ивански  
с подобекти:

- 8.1. ул. Васил Коларов /от ул. Г. Димитров до ул. Ж. Йорданов/
- 8.2. ул. Александър Стамболийски

с участници в строителството:

- 1. Строителя – инж. Данк Данков Дев – Изпълнителен директор на „БАРС“ АД
- 2. Консултанта / Строителния надзор/ - инж. Лиляна Д Димитрова –  
Управител
- 3. Проектанта – инж. Сто Стоянов брев - проектант по част „ПЪТНА“; БАРС АД Шумен
- 4. Възложителя
- 4.1 инж.Боян Тодоров - Зам. кмет на Община Шумен;
- 4.2 инж.Маргарита Матеева - Ст. експерт "Инвеститорски контрол" - Община Шумен -  
Инвеститорски контрол
- 4.3..... Марин Дорлеуричов ..... – кмет на с.Ивански

извършихме оглед на място на улиците и участъци от улици, одобрени за реконструкция съгласно Техническата спецификация на Община Шумен и одобрените технически проекти.

Във връзка с изпълнение на предписания дадени, съгласно писмо на Възложителя с Изх. № 26-00-713 (714) / 28.03.2023 г. и Разяснение към тръжна процедура от 07.06.2022 г., относно конкретизиране на количества и видове работи, след направения обстоен оглед се констатира следното:

1. ул. „Васил Коларов“ /от ул. „Г. Димитров“ до ул. „Ж. Йорданов“ /  
добро състояние на настилната, без пукнатини и нарушения в дълбочина.

2. ул. „ Александър Стамболийски“

2.1 участък от ул. "Александър Стамболийски" от ул. "Г.Димитров" до ул. "Искър",  
подлежи на ремонт в обхват, съответстващ на проектирания участък

2.2.участък от ул. "Александър Стамболийски" от ул. "Генчо Панайотов" до края на  
регулацията - слаба застрояка ,предимно със стопански характер;лошо състояние на  
жилищната част,която не се ползва по предназначение;

## РЕШЕНИЯ:

1. 1. „Васил Коларов” /от ул. „Г. Димитров” до ул. „Ж. Йорданов” /  
не се изпълняват строителни дейности.

2. ул. „Александър Стамболийски „

2.1 участък от ул. "Александър Стамболийски" от ул. "Г.Димитров" до ул. "Искър",  
да се изпълнят строителни дейности, съгласно одобрените технически проекти.

2.2.участък от ул. "Александър Стамболийски" от ул. "Генчо Панайотов" до края на  
регулацията - не се изпълняват строителни дейности.

## Съставили:

За „Рехабилитация на улици / части от улици в села на територията на община Шумен  
– ОП Юг“, Етап VIII - Рехабилитация на улици/участъци от улици в село Ивански

Строител: .....  
инж. Данко Добрев

Консултант : .....  
инж. Лиляна

Прое .....  
инж. Стоян Добрев

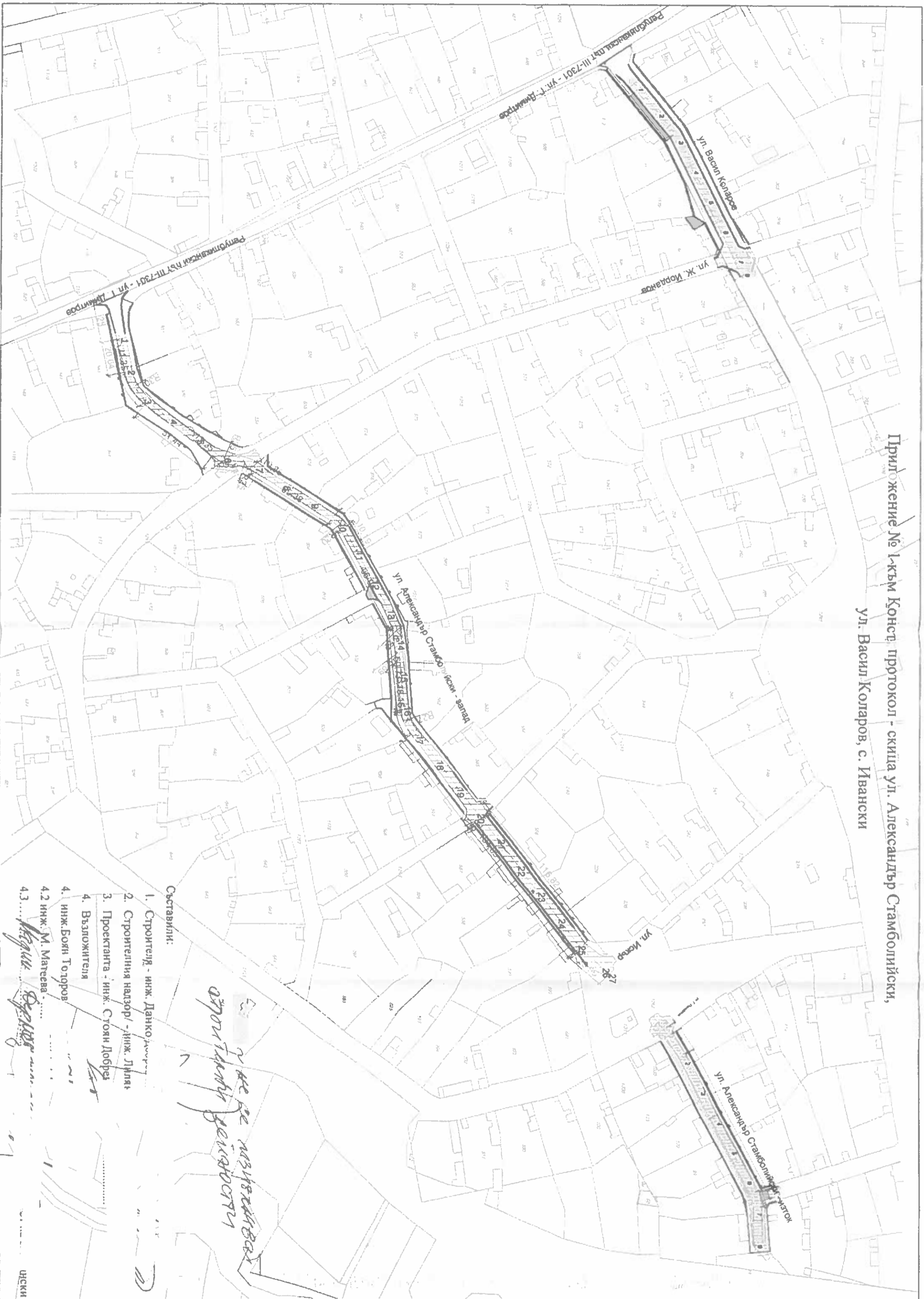
Възложител .....  
инж. Боян Добров

.....  
Инж. М. Матеева

.....  
Кмет на с. Ивански

Приложение № 1-към Конст. протокол - скица ул. Александър Стамболийски,

ул. Васил Коларов, с. Ивански



Съставили:

- 1. Строител - инж. Данко Дочев
- 2. Строителни надзор - инж. Димитър
- 3. Проектанта - инж. Стоян Добре
- 4. Възложителя
- 4. инж. Боян Тодоров
- 4.2 инж. М. Матеев
- 4.3 *Медия*

*поне не извършват  
архитектурни дейности*

## КОНСТАТИВЕН ПРОТОКОЛ

Днес 24.07 2023 г. във връзка с извършване на СМР на строеж:

„Рехабилитация на улици / части от улици в села на територията на община Шумен – ОП Юг“, Етап IX - Рехабилитация на улици/части от улици в село Илия Блъсково с подобекти:

- 9.1. ул. Н. Вапцаров /от ул. Г. Димитров до ул. Охрид/ и от ул. Свобода до ул. Батак/
- 9.2. ул. В. Коларов /от №25 до №31 и от № 39 до № 47/
- 9.3. ул. Победа /от ул. Г. Димитров до ул. Козлодуй и от ул. Козлодуй до ул. В. Левски/
- 9.4. ул. Раковски от №3 до № 15

с участници в строителството:

1. Строителя – инж. Данкс ..... рева – Изпълнителен директор на „БАРС“ АД
2. Консултанта / Строителния надзор/ - инж. Лиляна Димитро  
Управител
3. Проектанта – инж. Стоян ..... в - проектант по част „ПЪТНА“; БАРС АД Шумен
4. Възложителя  
4.1 инж.Боян Тодоров - Зам. кмет на Община Шумен;  
4.2 инж.Маргарита Матеева - Ст. експерт "Инвеститорски контрол" - Община Шумен -  
Инвеститорски контрол  
4.3..... Васил Василев ..... – кмет на с. Илия Блъсково

извършихме оглед на място на улиците и участъци от улици, одобрени за реконструкция съгласно Техническата спецификация на Община Шумен и одобрените технически проекти.

Във връзка с изпълнение на предписания дадени, съгласно писмо на Възложителя с Изх. № 26-00-713 (714) / 28.03.2023 г. и Разяснение към тръжна процедура от 07.06.2022 г., относно конкретизиране на количества и видове работи, след направения обстоен оглед се констатира следното:

1. ул. „Н. Вапцаров“ /от ул. „Г. Димитров“ до ул. „Охрид“ / и от ул. „Свобода“ до ул. „Батак“ /  
1.1 участък от ул. "Н.Й.Вапцаров",от ул. "Георги Димитров" до ул. "Охрид"  
налично мостово съоръжение,подлежащо на конструктивно обследване и укрепване поради двустранно пропадане
- 1.2. участък от ул. "Н.Й.Вапцаров" от ул. "Свобода" до ул. "Батак"- участък с едностранно застрояване, незастроени парцели и липса на постоянно живущи;площи със земеделска продукция
2. ул. „В. Коларов“ /от №25 до №31 и от № 39 до № 47/- подлежи на ремонт в обхват, съответстващ на проектирания участък
3. ул. Победа /от ул. Г. Димитров до ул. Козлодуй и от ул. Козлодуй до ул. В. Левски/

3.1.от ПТ1 до ПТ10 - от ул. „Г. Димитров” до ул. „Козлодуй” - подлежи на ремонт в обхват, съответстващ на проектирания участък

3.2. от ПТ10 до ПТ24 - от ул. „Козлодуй” до ул. „Васил Левски” – концентрация на В и К аварии и последващи проблеми с отводняването.

4. ул. „ Раковски” от №3 до № 15 - подлежи на ремонт в обхват, съответстващ на проектирания участък

### РЕШЕНИЯ:

1. ул.” Н. Вапцаров „/от ул. „Г. Димитров” до ул.” Охрид” / и от ул. „Свобода” до ул. Батак/

1.1 участък от ул. "Н.Й.Вапцаров",от ул. "Георги Димитров" до ул. "Охрид" - не се изпълняват строителни дейности.

1.2. – участък от ул. "Н.Й.Вапцаров" от ул. "Свобода" до ул. "Батак"- не се изпълняват строителни дейности.

2. ул. „ В. Коларов „/от №25 до №31 и от № 39 до № 47/

да се изпълнят строителни дейности, съгласно одобрените технически проекти

3. ул.” Победа” /от ул. „Г. Димитров” до ул. „Козлодуй” и от ул. „Козлодуй” до ул. „В. Левски” /

3.1.от ПТ1 до ПТ10 - от ул. „Г. Димитров” до ул. „Козлодуй” - да се изпълнят строителни дейности, съгласно одобрените технически проекти

3.2. от ПТ10 до ПТ24 - от ул. „Козлодуй” до ул. „Васил Левски” – не се изпълняват строителни дейности.

4. ул.” Раковски „от №3 до № 15

да се изпълнят строителни дейности, съгласно одобрените технически проекти

### Съставили:

За „Рехабилитация на улици / части от улици в села на територията на община Шумен – ОП Юг“, Етап IX - Рехабилитация на улици/участъци от улици в село Илия Блъсково

Строител .....

инж. Данко Добрев

Консултант :.....

инж. Лиляна

Чикова

Проектант

инж. Данко Добрев

Възложи

инж.Боян

.....  
Инж.М.Матеева

.....  
Кмет на с. Илия Блъсково

Приложение № 1 към Конст. протокол - скица ул. Н. Вапцаров,  
с. Илия Блъсково



Съставили:

1. Строителя - инж. Данко Добрев .....
2. Строителния надзор/ - инж. Лилияна Янкова
3. Проектанта - инж. Стоян Добрев .....
4. Възложителя
- 4.1 инж. Боян Тодор .....
- 4.2 инж. М. Матеева - *h/h* .....
- 4.3..... *Ва.евн.*

*Handwritten signatures and initials:*  
 - A large signature resembling a stylized 'D' or 'B' is written over the list items.  
 - To the right, there are several lines of handwritten text, including 'не се', 'ИЛИЯ', and other illegible characters.  
 - There are also some checkmarks and small marks scattered around the signature area.



## КОНСТАТИВЕН ПРОТОКОЛ

Днес 24.07.....2023 г. във връзка с извършване на СМР на строеж:

„Рехабилитация на улици / части от улици в села на територията на община Шумен – ОП Юг“, Етап X - Рехабилитация на улици/части от улици в село Кладенец

с подобекти:

10.1. ул. Христо Ботев

10.2. ул. Пирин

с участници в строителството:

1. Строителя – инж. Данко (.....) рева – Изпълнителен директор на „БАРС“ АД

2. Консултанта / Строителния надзор/ - инж. Лиляна (.....) –  
Управител

3. Проектанта – инж. Стоян (.....) брев - проектант по част „ПЪТНА“; БАРС АД Шумен

4. Възложителя

4.1 инж.Боян Тодоров - Зам. кмет на Община Шумен;

4.2 инж.Маргарита Матеева - Ст. експерт "Инвеститорски контрол" - Община Шумен -

Инвеститорски контрол

4.3..... Мерич..... (.....) – кмет на с. Кладенец

извършихме оглед на място на улиците и участъци от улици, одобрени за реконструкция съгласно Техническата спецификация на Община Шумен и одобрените технически проекти.

Във връзка с изпълнение на предписания дадени, съгласно писмо на Възложителя с Изх. № 26-00-713 (714) / 28.03.2023 г. и Разяснение към тръжна процедура от 07.06.2022 г., относно конкретизиране на количества и видове работи, след направения обстоен оглед се констатира следното:

1. ул.Христо Ботев

1.1 участък от ул. "Христо Ботев" от ул. "Пирин" до ул. "Н.Вапцаров" – подлежи на ремонт в обхвата на проектирания участък

1.2 участък от ул. "Христо Ботев" от ул. "Н.Вапцаров" до ул. "Ивайло" – подлежи на ремонт в обхвата на проектирания участък

1.3 участък от ул. "Христо Ботев" от ул. "Ивайло" до край регулация изток от ПТ10 до ПТ12- празни ,незастроени площи,необитаеми имоти в лошо състояние на сградите

1.4.участък от ул. "Христо Ботев" от ул. "Пирин" до край регулация запад - земеделски площи засадени с житни култури ,липса на застрояване от всякакъв характер

2. ул. Пирин –

2.1.Участък от от ПТ1 до ПТ10 - ул. Камчия до ул. Хр. Ботев – подлежи на ремонт в обхвата на проектирания участък



2.2 Участък от от ПТ 10 до ПТ 16 - от ул. Хр. Ботев до край регулация - едностранна застройка, от другата страна - гърба на строяща се промишлена сграда

### РЕШЕНИЯ:

1. ул. Христо Ботев

1.1 участък о ул. "Христо Ботев" от ул. "Пирин" до ул. "Н.Вапцаров" - да се изпълнят строителни дейности, съгласно одобрените технически проекти.

1.2 участък от ул. "Христо Ботев" от ул. "Н.Вапцаров" до ул. "Ивайло" - да се изпълнят строителни дейности, съгласно одобрените технически проекти.

1.3 участък от ул. "Христо Ботев" от ул. "Ивайло" до край регулация изток от ПТ10 до ПТ12- не се изпълняват строителни дейности

1.4.участък от ул. "Христо Ботев" от ул. "Пирин" до край регулация запад - не се изпълняват строителни дейности

2. ул. Пирин

2.1.Участък от от ПТ1 до ПТ10 - ул. Камчия до ул. Хр. Ботев - да се изпълнят строителни дейности, съгласно одобрените технически проекти.

2.2 Участък от от ПТ 10 до ПТ 16 - от ул. Хр. Ботев до край регулация - не се изпълняват строителни дейности

### Съставили:

За „Рехабилитация на улици / части от улици в села на територията на община Шумен – ОП Юг“, Етап X - Рехабилитация на улици/участъци от улици в село Кладенец

Строит  
инж. Данко Добрев

Консултант :.....  
инж. Лиляна  
Гайдаржиева

Проектант.....  
инж. Стоян Добрев

Възложител  
инж.Б. ....

.....  
Инж.М.Матеес

.....  
Кмет на с. Кладенец

Приложение № 1 към Конст. протокол - скица ул. Христо Ботев,  
ул. Пирин, с. Кладенец



Составили:

1. Строителя - инж. Данко Добрев
2. Строителния надзор - инж. Лидия
3. Проектанта - инж. Стоян Добр
4. Възложителя

- 4.1 инж. Боян Тодоров
- 4.2 инж. М. Матеева - Л.
- 4.3 *Кладенец*

*Ме се изпълнява от СВП*

г на с. Кладенец

## КОНСТАТИВЕН ПРОТОКОЛ

Днес 28.03.2023 г. във връзка с извършване на СМР на строеж:

„Рехабилитация на улици / части от улици в села на територията на община Шумен – ОП Юг“, Етап XI - Рехабилитация на улици/части от улици в село Костена река

с подобекти:

11.1. ул. "Васил Коларов"

с участници в строителството:

1. Строителя – инж. Данко С. Димитров – Изпълнителен директор на „БАРС“ АД

2. Консултанта / Строителния надзор/ - инж. Лиляна Д. Димитрова

Управител

3. Проектанта – инж. Стоян Стоянов - проектант по част „ПЪТНА“; БАРС АД Шумен

4. Възложителя

4.1 инж.Боян Тодоров - Зам. кмет на Община Шумен;

4.2 инж.Маргарита Матеева - Ст. експерт "Инвеститорски контрол" - Община Шумен -  
Инвеститорски контрол

....." - Община  
Шумен - Инвеститорски контрол

4.3 Светлана Маркова – кмет на с. Костена река

извършихме оглед на място на улиците и участъци от улици, одобрени за реконструкция  
съгласно Техническата спецификация на Община Шумен и одобрените технически проекти.

Във връзка с изпълнение на предписания дадени, съгласно писмо на Възложителя с  
Изх. № 26-00-713 (714) / 28.03.2023 г. и Разяснение към тръжна процедура от 07.06.2022 г.,  
относно конкретизиране на количества и видове работи, след направения обстоен оглед се  
констатира следното:

1. ул.Васил Коларов

1.1. Участък от ул. "Васил Коларов" от ул. "Вичо Атанасов" до ул. "Пирин"- подлежи  
на ремонт в обхвата на проектирания участък ;

1.2. Участък от ул. "Васил Коларов" северно от ул. "Пирин" до край регулация север –  
неприложена регулация,едностранна застрояка в лошо състояние – необитаеми  
полусъборени сгради,превес имат селскостопански постройки

### РЕШЕНИЯ:

1. ул.Васил Коларов

1.1. Участък от ул. "Васил Коларов" от ул. "Вичо Атанасов" до ул. "Пирин"- да се  
изпълнят строителни дейности, съгласно одобрените технически проекти.

1.2. Участък от ул. "Васил Коларов" северно от ул. "Пирин" до край регулация север –  
не се изпълняват строителни дейности.

Съставили:

За „Рехабилитация на улици / части от улици в села на територията на община Шумен – ОП Юг“, Етап XI - Рехабилитация на улици/части от улици в село Костена река

Строител .....  
инж. Данко Добрев

Консултант :..  
инж. Лиляна Янкова  
Гайдаржиева

Проектант  
инж. Стоян Добрев

Възложител.  
инж. Боян Подолов

.....  
Инж. М. Матеева

.....  
Кмет на с. Костена река

Приложение № 1 към Конст. протокол - скица ул. Васил Коларов,  
с. Костена река



Съставили:

1. Строителя - инж. Данко Добрев
2. Строителния надзор - инж. Лил
3. Проектанта - инж. Стоян Добрев
4. Възложителя
- 4.1 инж. Боян Тодор
- 4.2 инж. М. Матева
- 4.3 *С. Коларов*

мет на с. Костена река

## КОНСТАТИВЕН ПРОТОКОЛ

Днес 24.07.....2023 г. във връзка с извършване на СМР на строеж:

„Рехабилитация на улици / части от улици в села на територията на община Шумен – ОП Юг“, Етап XII - Рехабилитация на улици/части от улици в село Мараш  
с подобекти:

12.1. ул. Александър Стамболийски

12.2. ул. Кирил и Методий

с участници в строителството:

1. Строителя – инж. Данчо Димитров – Изпълнителен директор на „БАРС“ АД

2. Консултанта / Строителния надзор/ - инж. Лиляна Д

Управител

3. Проектанта – инж. Стоян Димитров - проектант по част „ПЪТНА“; БАРС АД Шумен

4. Възложителя

4.1 инж.Боян Тодоров - Зам. кмет на Община Шумен;

4.2 инж.Маргарита Матеева - Ст. експерт "Инвеститорски контрол" - Община Шумен -

Инвеститорски контрол

4.3.....Красимир Милков..... – кмет на с. Мараш

извършихме оглед на място на улиците и участъци от улици, одобрени за реконструкция съгласно Техническата спецификация на Община Шумен и одобрените технически проекти.

Във връзка с изпълнение на предписания дадени, съгласно писмо на Възложителя с Изх. № 26-00-713 (714) / 28.03.2023 г. и Разяснение към тръжна процедура от 07.06.2022 г., относно конкретизиране на количества и видове работи, след направения обстоен оглед се констатира следното:

1. ул. Александър Стамболийски -

1.1.участък от ул. "Александър Стамболийски"от ул. "Г.Димитров" до ул. "Шуменска комуна" - подлежи на ремонт в обхват, съответстващ на проектирания участък

1.2. участък от ул. "Александър Стамболийски"западно от ул. "Шуменска комуна" от ПТ12 до ПТ20 - участък с неприложена регулация, участък без застрояване, дере

2. ул. Кирил и Методий –

2.1. участък от ул. "Кирил и Методий" ул. "Г.Димитров" до ул. "В. Славов" - подлежи на ремонт в обхват, съответстващ на проектирания участък

2.2. участък от ул. "Кирил и Методий" от ул. "В.Славов" до ул. "Ивайло" - добро състояние на настилката, липсват пукнатини и дефекти в дълбочина

2.3 участък от ул. "Кирил и Методий" ул. "Г.Димитров" до ул. "Камчия" ( ПИ 181) - подлежи на ремонт в обхват, съответстващ на проектирания участък

2.4. участък от ул. "Кирил и Методий" южно от ул. "Камчия" - участък с незастроени/неизползваеми имоти, неприложена регулация.

### РЕШЕНИЯ:

#### 1. ул. Александър Стамболийски

1.1.участък от ул. "Александър Стамболийски"от ул. "Г.Димитров" до ул. "Шуменска комуна" - да се изпълнят строителни дейности, съгласно одобрените технически проекти.

1.2. участък от ул. "Александър Стамболийски"западно от ул. "Шуменска комуна" от ПТ12 до ПТ20 - не се изпълняват строителни дейности.

#### 2. ул. Кирил и Методий

2.1. участък от ул. "Кирил и Методий" ул. "Г.Димитров" до ул. "В. Славов" - да се изпълнят строителни дейности, съгласно одобрените технически проекти.

2.2. участък от ул. "Кирил и Методий" от ул. "В.Славов" до ул. "Ивайло" - не се изпълняват строителни дейности.

2.3 участък от ул. "Кирил и Методий" ул. "Г.Димитров" до ул. "Камчия" ( ПИ 181) - да се изпълнят строителни дейности, съгласно одобрените технически проекти.

2.4. участък от ул. "Кирил и Методий" южно от ул. "Камчия" - не се изпълняват строителни дейности.

### Съставили:

За „Рехабилитация на улици / части от улици в села на територията на община Шумен – ОП Юг“. Етап XII - Рехабилитация на улици/участъци от улици в село Мараши

Строител:.....  
инж. Данко Добрев

Консултант:.....  
инж. Лиляна Г.  
Г.

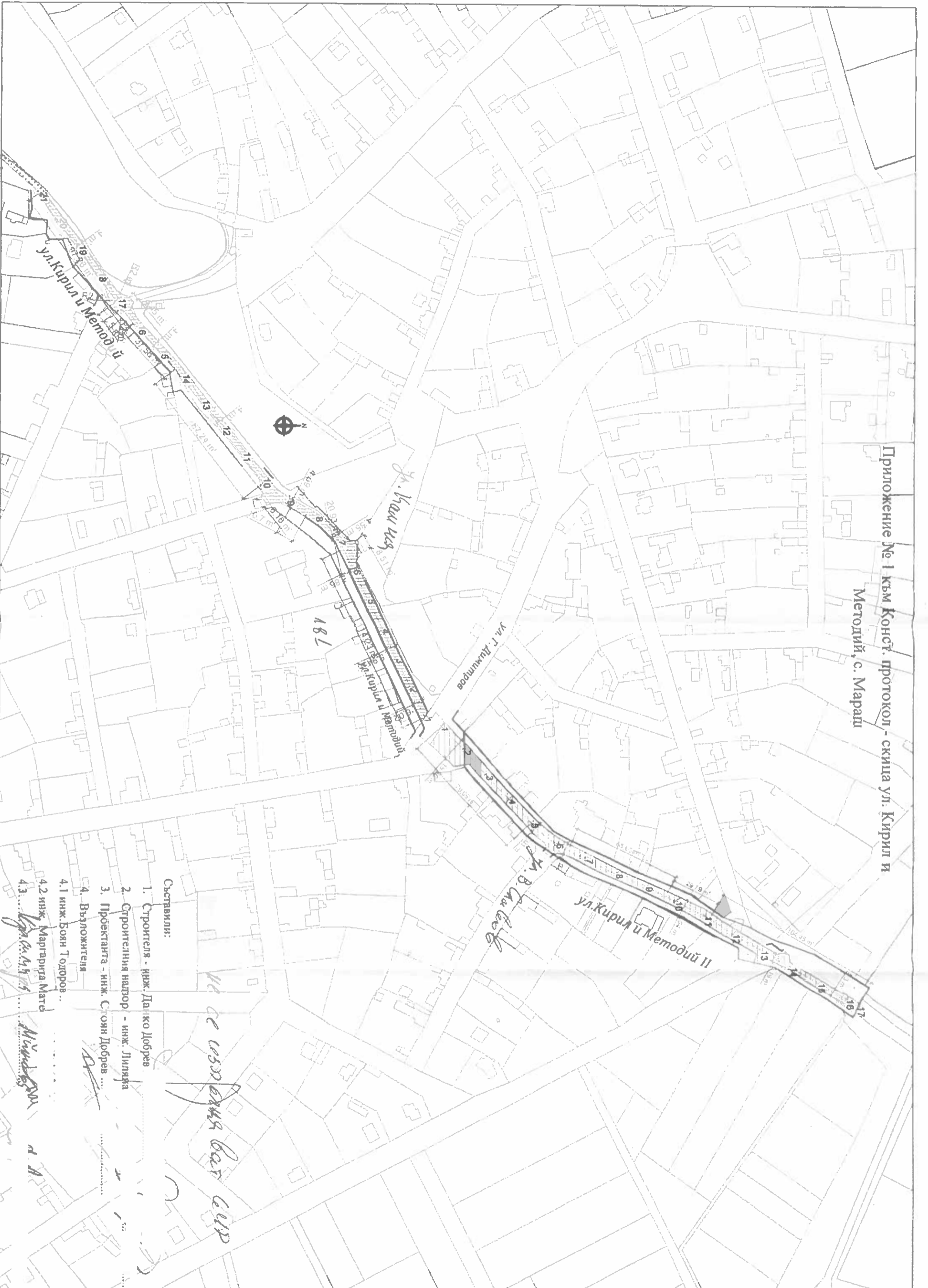
Проектант:.....  
инж. Боян Добрев

Възложите:.....  
инж. Боян Тодоров

.....  
инж. Маргарита Матеев

.....  
Кмет на с. Мараши

Приложение № 1 към Конст. протокол - скица ул. Кирил и Методий, с. Мараши



Съставили:

1. Строителя - инж. Давид Добрев
  2. Строителния надзор - инж. Лиляна
  3. Проектанта - инж. Стоян Добрев
  4. Възложителя
  - 4.1 инж. Боян Тодоров
  - 4.2 инж. Маргарита Мате
  - 4.3 *Брацим*
- М. С. Свободна Ват Сир*



Приложение № 1 към Конст. протокол -- скица ул. Александър Стамболийски,

с. Мараш

ул. Г. Димитров

ул. Ал. Стамболийски

*ул. Шиян, восток*

*НЕ СЕ СЪПРАВЯВА СЪС СЪДЪРАЖАНИЕТО*

Съставили:

- 1. Строителя - инж. Данко Добрев
- 2. Строителния надзор - инж. Л.
- 3. Проектанта - инж. Стоян
- 4. Възложителя

4.1 инж. Боян Тодор

4.2 инж. Маргарита Матева

4.3 ..... *Г. С. С. С. С.*

Мараш



## РЕШЕНИЯ:

1. ул. "Васил Левски"

1.1.участък от ул. "Васил Левски" от ул. "Ленин" до ул. "Камчия"- да се изпълнят строителни дейности, съгласно одобрените технически проекти.

1.2. участък от ул. "Васил Левски" от ул. "Камчия" до край регулация – не се изпълняват строителни дейности.

2. ул. Георги Димитров – не се изпълняват строителни дейности.

## Съставили:

За „Рехабилитация на улици / части от улици в села на територията на община Шумен – ОП Юг“, Етап XIII - Рехабилитация на улици/части от улици в село Овчарово

Строител: .....  
инж. Данко Добрев

Консултанта: .....  
инж. Лиляна

Проектант: .....  
инж. Стоян Добрев

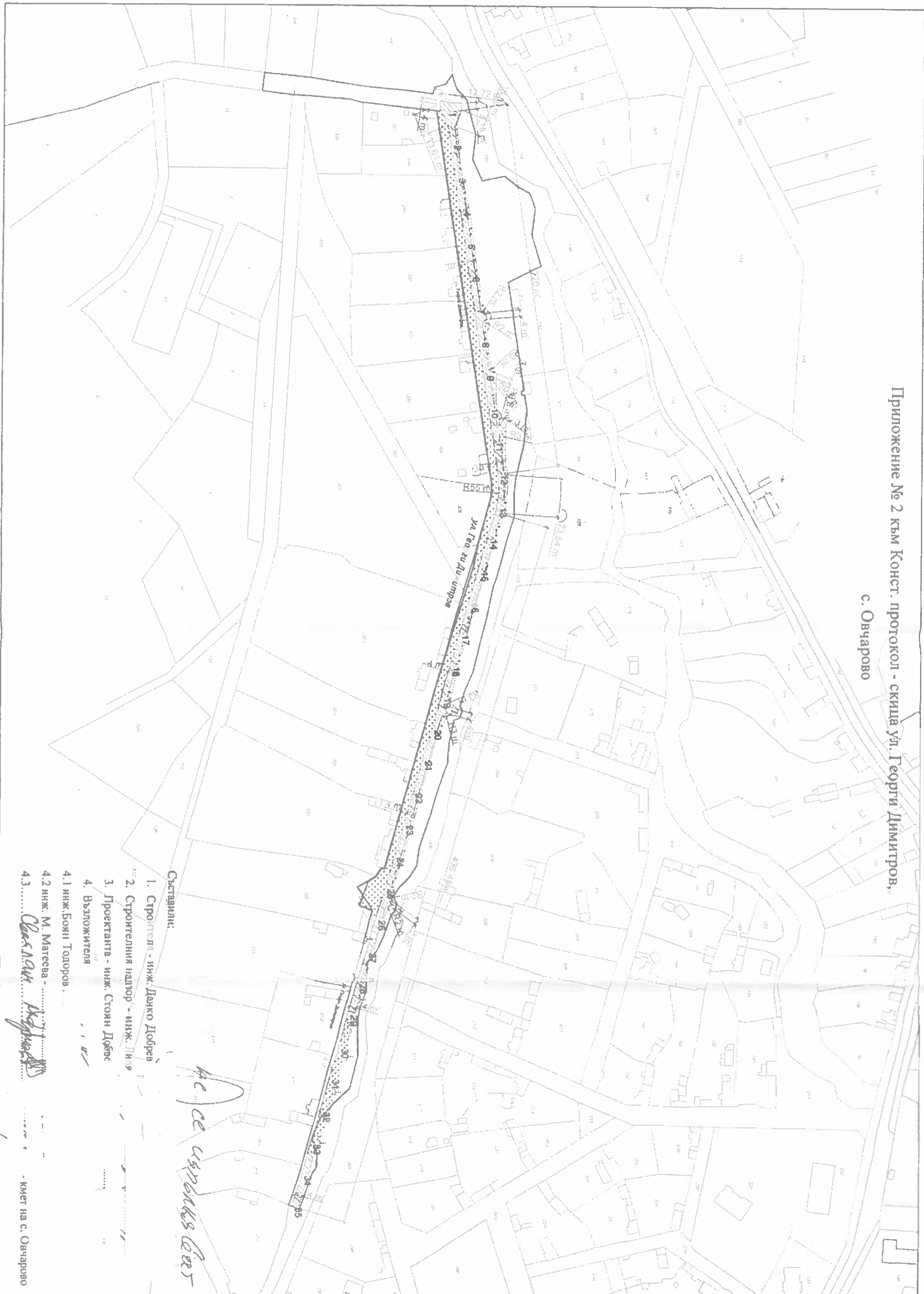
Възложител: .....  
инж. Боян Годилов

.....  
Инж. М. Матеева

.....  
Кмет на с. Овчарово



Приложение № 2 към Конст. протокол - скица ул. Георги Димитров,  
с. Овчарово



*всички данни*

Съставили:

1. Строител - инж. Давко Добрев
2. Строителния надзор - инж. Лилия
3. Проектанта - инж. Стоян Добре
4. Възложителя
- 4.1 инж. Боян Тодоров
- 4.2 инж. М. Матеева
- 4.3.....

Кмет на с. Овчарово

## КОНСТАТИВЕН ПРОТОКОЛ

Днес 24.07 2023 г. във връзка с извършване на СМР на строеж:

„Рехабилитация на улици / части от улици в села на територията на община Шумен – ОП Юг“, Етап XIV - Рехабилитация на улици/части от улици в село Радко Димитриево с подобекти:

14.1 ул. „Ген. Радко Димитриев“

с участници в строителството:

1. Строителя – инж. Данко ..... – Изпълнителен директор на „БАРС“ АД

2. Консултанта / Строителния надзор/ - инж. Лиляна .....  
Управител

3. Проектанта – инж. Стоян ..... ев - проектант по част „ПЪТНА“; БАРС АД Шумен

4. Възложителя

4.1 инж.Боян Тодоров - Зам. кмет на Община Шумен;

4.2 инж.Маргарита Матеева - Ст. експерт "Инвеститорски контрол" - Община Шумен -  
Инвеститорски контрол

4.3.....Мариян Фенел..... – кмет на с. Радко Димитриево

извършихме оглед на място на улиците и участъци от улици, одобрени за реконструкция съгласно Техническата спецификация на Община Шумен и одобрените технически проекти.

Във връзка с изпълнение на предписания дадени, съгласно писмо на Възложителя с Изх. № 26-00-713 (714) / 28.03.2023 г. и Разяснение към тръжна процедура от 07.06.2022 г., относно конкретизиране на количества и видове работи, след направения обстоен оглед се констатира следното:

1. ул. „Ген. Радко Димитриев“ –

1.1.участък от ул. "Ген. Радко Димитриев" от ул. "Провадийско шосе" до ул. ""Хан Крум" - подлежи на ремонт в обхват, съответстващ на проектирания участък.

1.2 участък от ул. "Ген. Радко Димитриев" от ул. "Хан Крум" до Бургаско шосе – добро състояние на настилката, без пукнатини и нарушения в дълбочина.

## РЕШЕНИЯ:

1. ул. „Ген. Радко Димитриев“ –

1.1.участък от ул. "Ген. Радко Димитриев" от ул. "Провадийско шосе" до ул. "Хан Крум" - да се изпълнят строителни дейности, съгласно одобрените технически проекти

1.2 участък от ул. "Ген. Радко Димитриев" от ул. "Хан Крум" до Бургаско шосе – не се изпълняват строителни дейности.

## Съставили:

За „Рехабилитация на улици / части от улици в села на територията на община Шумен – ОП Юг“, Етап XIV - Рехабилитация на улици/участъци от улици в село Радко Димитриево

Строител:.....  
инж. Данко Добрев

Консултант :.....  
инж. Лиляна

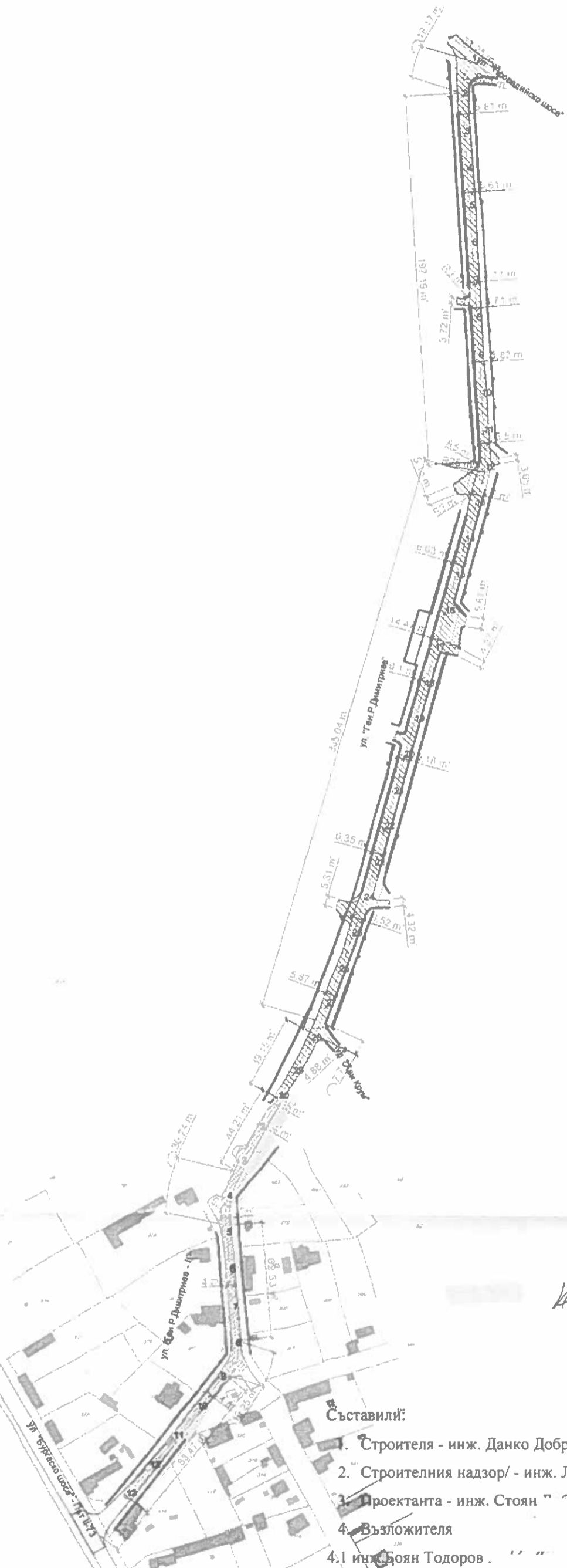
Проектант.....  
инж. Стоян Добрев

Възложител..  
инж.Боян Годорев

.....  
инж. Маргарита М.

.....  
Кмет на с. Радко Димитриево

Приложение № 1 към Конст. протокол - скица ул. Ген. Радко Димитриев,  
с. Радко Димитриево



*не се съдържа в списък*

Съставили:

1. Строителя - инж. Данко Добре
2. Строителния надзор/ - инж. Лиляна
3. Проектанта - инж. Стоян
4. Възложителя
- 4.1 инж. Боян Тодоров
- 4.2 инж. Маргарита Матева
- 4.3..... *Маргарита Матева*



## КОНСТАТИВЕН ПРОТОКОЛ

Днес 24.07 2023 г. във връзка с извършване на СМР на строеж:

„Рехабилитация на улици / части от улици в села на територията на община Шумен – ОП Юг“, Етап XV - Рехабилитация на улици/части от улици в село Салманово

с подобекти:

15.1 ул. „Август Попов“ и тротоара към нея

15.2 ул. „Йордан Братоев“ и тротоара към нея

15.3 ул. „Юрий Гагарин“

с участници в строителството:

1. Строителя – инж. Данкo Срев – Изпълнителен директор на „БАРС“ АД

2. Консултанта / Строителния надзор/ - инж. Лиляна

Управител

3. Проектанта – инж. Стоя - проектант по част „ПЪТНА“; БАРС АД Шумен

4. Възложителя

4.1 инж.Боян Тодоров - Зам. кмет на Община Шумен;

4.2 инж.Маргарита Матеева - Ст. експерт "Инвеститорски контрол" - Община Шумен -

Инвеститорски контрол

4.3 Йордан ..... на с. Саламаново

извършихме оглед на място на улиците и участъци от улици, одобрени за реконструкция съгласно Техническата спецификация на Община Шумен и одобрените технически проекти.

Във връзка с изпълнение на предписания дадени, съгласно писмо на Възложителя с Изх. № 26-00-713 (714) / 28.03.2023 г. и Разяснение към тръжна процедура от 07.06.2022 г., относно конкретизиране на количества и видове работи, след направения обстоен оглед се констатира следното:

1. ул. „Август Попов“ и тротоара към нея -

1.1 участък от ул. "Август Попов" от ул. "Л.Димитрова" до ПИ 486 включително подлежи на ремонт в обхват, съответстващ на проектирания участък

1.2 участък от ул. "Август Попов" източно от ПИ 486 (MJ 17-MJ20) и тротоари - липса на застройка ,празни необитаеми площи ,имоти без постоянно обитаване

2. ул. „Йордан Братоев“ и тротоара към нея

2.1 участък от ул. "Йордан Братоев" от ул."Г. Димитров" до ул."Кирил и Методий" подлежи на ремонт в обхват, съответстващ на проектирания участък,без тротоарните площи.

2.2 участък от ул. "Йордан Братоев" от ул."Ал.Стамболийски" до ул."Г.Димитров" и тротоари - добро състояние на настилката и прилежащите площи

3. ул. „Юрий Гагарин“

3.1 участък от ул. "Юрий Гагарин" от ул. "Шипка" до ПИ 441 , - подлежи на ремонт в обхват, съответстващ на проектирания участък

3.2 участък от ул. "Юрий Гагарин" от локално платно на ул. "Шипка" на изток до ПИ 474 - подлежи на ремонт в обхват, съответстващ на проектирания участък

3.3 участък от ул. "Юрий Гагарин" от ПИ 441 до ул. "Коста Дяков" - стръмен, трудно достъпен участък с необитаеми имоти и липса на постоянно живущи

### РЕШЕНИЯ:

1. ул. „Август Попов“ и тротоара към нея

1.1 участък от ул. "Август Попов" от ул. "Л.Димитрова" до ПИ 486 включително - да се изпълнят строителни дейности, съгласно одобрените технически проекти

1.2 участък от ул. "Август Попов" източно от ПИ 486 (МЈ 17-МЈ20) и тротоари - не се изпълняват строителни дейности по трасето на улицата и тротоарните площи.

2. ул. „Йордан Братоев“ и тротоара към нея

2.1 участък от ул. "Йордан Братоев" от ул. "Г. Димитров" до ул. "Кирил и Методий"- да се изпълнят строителни дейности, съгласно одобрените технически проекти

2.2 участък от ул. "Йордан Братоев" от ул. "Ал.Стамболийски" до ул. "Г.Димитров" и тротоари - не се изпълняват строителни дейности по трасето на улицата и тротоарните площи.

3. ул. „Юрий Гагарин“

3.1 участък от ул. "Юрий Гагарин" от ул. "Шипка" до ПИ 441 - да се изпълнят строителни дейности, съгласно одобрените технически проекти

3.2 участък от ул. "Юрий Гагарин" от локално платно на ул. "Шипка" на изток до ПИ 474 - да се изпълнят строителни дейности, съгласно одобрените технически проекти

3.3 участък от ул. "Юрий Гагарин" от ПИ 441 до ул. "Коста Дяков" - не се изпълняват строителни дейности.

### Съставили:

За „Рехабилитация на улици / части от улици в села на територията на община Шумен – ОП Юг“, Етап XV - Рехабилитация на улици/участъци от улици в село Салманово

Строител:.....  
инж. Данко Добрев

Консултант :.....  
инж. Лиляна

Проектант.....  
инж. Стоян Добрев

Възложител.....  
инж. Боян Гюджеров

.....  
инж. Маргарита Митрева

.....  
Кмет на с. Салманово

