



към Удостоверение № 25-109908-14.04.2022 г.

СЛУЖБА ПО ГЕОДЕЗИЯ, КАРТОГРАФИЯ И КАДАСТЪР - ГР. ШУМЕН

9700, ПОЩЕНСКА КУТИЯ 35, Ул."СЪЕДИНЕНИЕ" №107, ет.5, 054/802812,
shumen@cadastre.bg, БУЛСТАТ:130362903

ПРОЕКТ ЗА ИЗМЕНЕНИЕ НА КККР

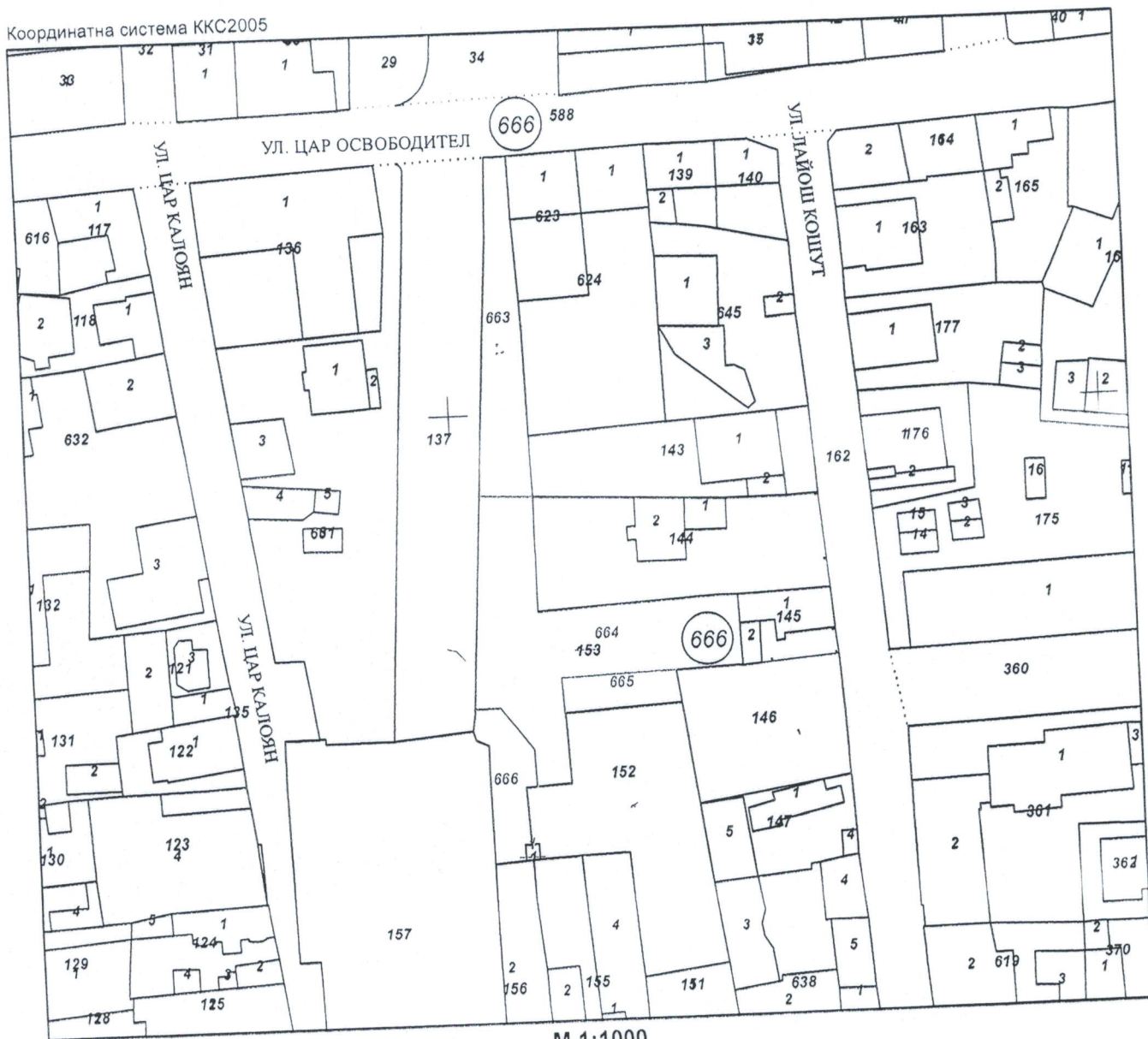
за изменение на КККР за поземлен имот с идентификатор: 83510.666.153, сграда с идентификатор:
83510.666.153.1

Гр. Шумен, общ. Шумен, обл. Шумен

По кадастралната карта и кадастралните регистри, одобрени

със Заповед: № РД-18-52/25.11.2005 г. на ИЗПЪЛНИТЕЛЕН ДИРЕКТОР НА АГКК

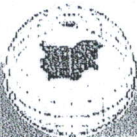
Координатна система ККС2005



М 1:1000

Издадено въз основа на
заявление с входящ № 01-201796-11.04.2022 г.

Подписан с цифров сертификат Danil Yulianov Yordanov, E
DN: C=BG, L=София, O=Geodesy, Cartography and Cadastre Agency,
OID.2.5.4.97=NTRBG-130362903, SN=Jordanov, G=Danil
SERIALNUMBER=ST:BG-59408483, CN=Danil Yulianov Yordanov,
E=Jordanov.D@cadastre.bg



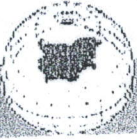
Изменението се състои в:

Заличени обекти от КККР:

- Поземлен имот с идентификатор **83510.666.153**: последно изменение на кадастралната карта и кадастралните регистри, засягащо поземления имот е със заповед **18-2182-19.03.2015 г. на НАЧАЛНИК НА СГКК - ШУМЕН**, Адрес на поземления имот: **гр. Шумен, ул. "ЦАР ИВАН АЛЕКСАНДЪР"**, площ: **1264 кв. м**, трайно предназначение на територията: **Урбанизирана**, начин на трайно ползване: **Ниско застрояване (до 10 m)**, собственици: **000931721, ОБЩИНА ШУМЕН**, Няма данни за идеалните части, Няма документ за собственост № 0, издаден от
- Сграда с идентификатор **83510.666.153.1**: последно изменение на кадастралната карта и кадастралните регистри, засягащо сградата е със заповед **КД-14-27-586/26.02.2008 г. на НАЧАЛНИК НА СГКК - ШУМЕН**, Адрес на сградата: **гр. Шумен, ул. "ЦАР ИВАН АЛЕКСАНДЪР"**, площ: **5 кв. м**, предназначение: **Сграда за енергопроизводство**, брой етажи: **1**, собственици: **няма данни**

Нанасяне на нови обекти в КККР:

- Поземлен имот с проектен идентификатор **83510.666.666**, проектна площ: **147 кв. м**, трайно предназначение на територията: **Урбанизирана**, начин на трайно ползване: **За паркинг**; Съседни: **83510.666.157, 83510.666.156, 83510.666.155, 83510.666.152, 83510.666.664, 83510.666.137**
- Поземлен имот с проектен идентификатор **83510.666.665**, проектна площ: **94 кв. м**, трайно предназначение на територията: **Урбанизирана**, начин на трайно ползване: **За паркинг**; Съседни: **83510.666.152, 83510.666.146, 83510.666.664**
- Поземлен имот с проектен идентификатор **83510.666.664**, проектна площ: **722 кв. м**, трайно предназначение на територията: **Урбанизирана**, начин на трайно ползване: **Ниско застрояване (до 10 m)**; Съседни: **83510.666.666, 83510.666.152, 83510.666.665, 83510.666.146, 83510.666.145, 83510.666.144, 83510.666.143, 83510.666.663, 83510.666.137**
- Поземлен имот с проектен идентификатор **83510.666.663**, проектна площ: **302 кв. м**, трайно предназначение на територията: **Урбанизирана**, начин на трайно ползване: **Ниско застрояване (до 10 m)**; Съседни: **83510.666.137, 83510.666.664, 83510.666.144, 83510.666.143, 83510.666.588, 83510.666.624, 83510.666.623**
- Сграда с проектен идентификатор **83510.666.666.1**, проектна площ: **5 кв. м**, предназначение: **Сграда за енергопроизводство**, брой етажи: **1**



СЛУЖБА ПО ГЕОДЕЗИЯ, КАРТОГРАФИЯ И КАДАСТЪР - ГР. ШУМЕН

9700, ПОЩЕНСКА КУТИЯ 35, Ул. "СЪЕДИНЕНИЕ" №107, ет.5, 054/802812,
shumen@cadastre.bg, БУЛСТАТ:130362903

СКИЦА НА ПОЗЕМЛЕН ИМОТ № 15-498376-10.05.2022 г.

Поземлен имот с идентификатор **83510.666.152**

Гр. Шумен, общ. Шумен, обл. Шумен

По кадастралната карта и кадастралните регистри, одобрени със **Заповед РД-18-52/25.11.2005 г.**

на **ИЗПЪЛНИТЕЛЕН ДИРЕКТОР НА АГКК**

Последно изменение на кадастралната карта и кадастралните регистри, засягащо поземления имот е от **30.09.2019 г.**

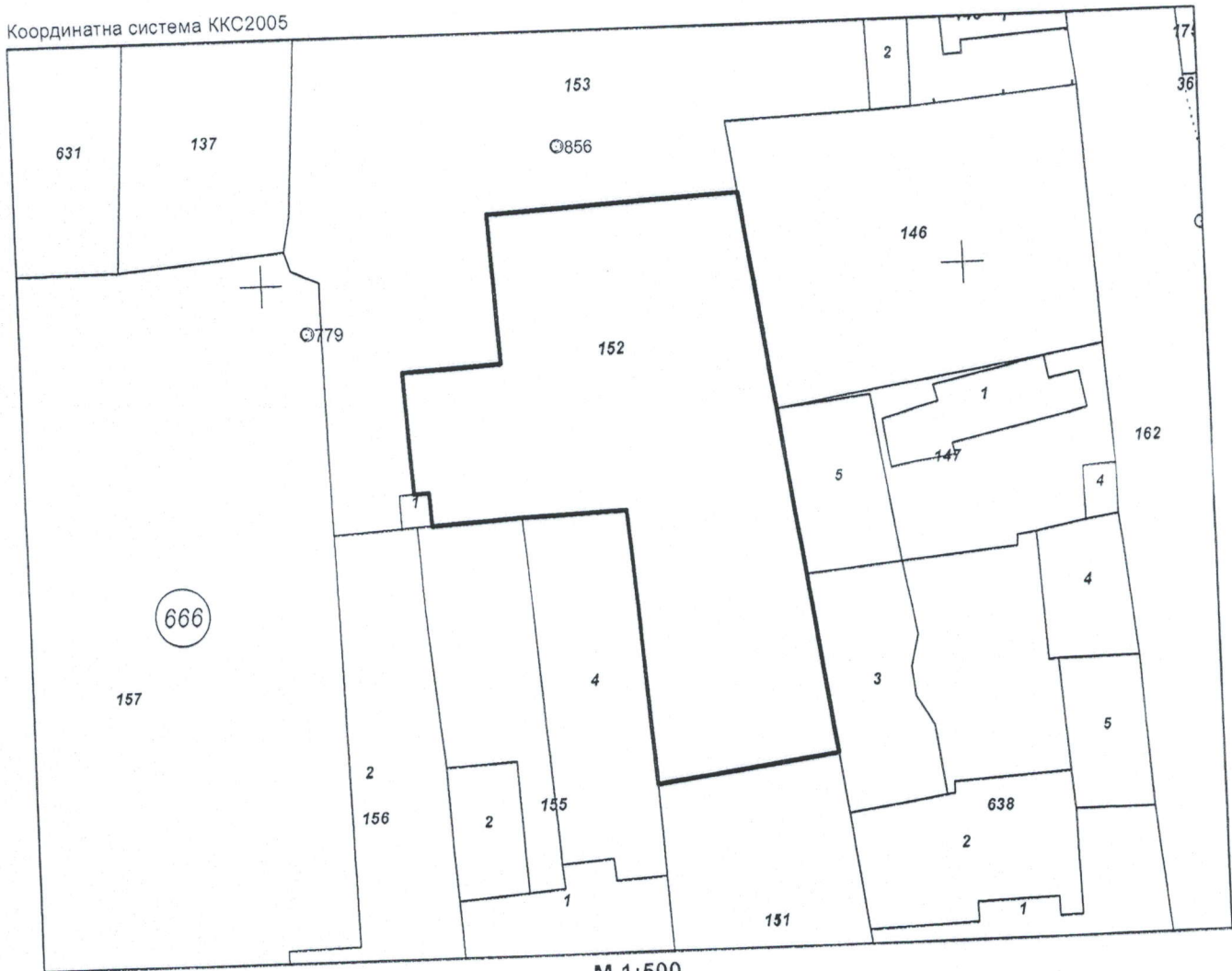
Адрес на поземления имот: гр. Шумен, ул. ??????

Площ: **722 кв. м**

Трайно предназначение на територията: **Урбанизирана**

Начин на трайно ползване: **Ниско застрояване (до 10 m)**

Координатна система ККС2005



М 1:500


Предишен идентификатор на имота: **16900**, квартал: **0**
Номер по предходен план: **16900**, квартал: **0**

Скица № **15-498376**
заявление с входящ № **01-257817-10.05.2022 г.**

Скица № **15-498376** от **10.05.2022 г.** издадена въз основа на
заявление с входящ № **01-257817-10.05.2022 г.**

РОСЕН

ХРИСТОВ



Съседни: 83510.666.155, 83510.666.151, 83510.666.638, 83510.666.147, 83510.666.146, 83510.666.153

Собственици по данни от КРНИ:

1. **837098797, "ВЕГА 7" ООД**

Ид. част 1/1 от правото на собственост

Извлечение от дружествен договор № 196 том 7 рег. 2859 дело 1409 от 19.05.2017г., издаден от АВ -

Служба по вписванията - Шумен

Носители на други вещни права по данни от КРНИ:
няма данни

Сгради, които попадат върху имота
няма данни за сгради

Скица № 15-498?

10.05.2022 г. издадена въз основа на
заявление с входен № 01-257817-10.05.2022 г.

РОСЕН

ХРИСТОВ