СЛУЖБА ПО ГЕОДЕЗИЯ, КАРТОГРАФИЯ И КАДАСТЪР - ГР. ШУМЕН
9700, ПОЩЕНСКА КУТИЯ 35, Ул."СЪЕДИНЕНИЕ" №107, ет.5, 054/802812,
shumen@cadastre.bg, БУЛСТАТ:130362903

СКИЦА НА ПОЗЕМЛЕН ИМОТ
№ 15-632795-20.06.2024 г.

Поземлен имот с идентификатор **68504.3.25**

С. **Средня**, общ. **Шумен**, обл. **Шумен**
По кадастралната карта и кадастралните регистри, одобрени със **Заповед РД-18-13/10.05.2007 г. на ИЗПЪЛНИТЕЛЕН ДИРЕКТОР НА АГКК**
Последно изменение на кадастралната карта и кадастралните регистри, засягащо поземления имот:
няма данни за изменение
Адрес на поземления имот: **с. Средня, ул. -, местност ПЕТЛИ ПУНАР**
Площ: **6501 кв. м**
Трайно предназначение на територията: **Земеделска**
Начин на трайно ползване: **Нива**
Категория на земята: **4**
Съседи: **68504.3.28, 68504.3.29, 68504.3.57, 68504.3.24, 68504.3.27**

Координатна система ККС2005

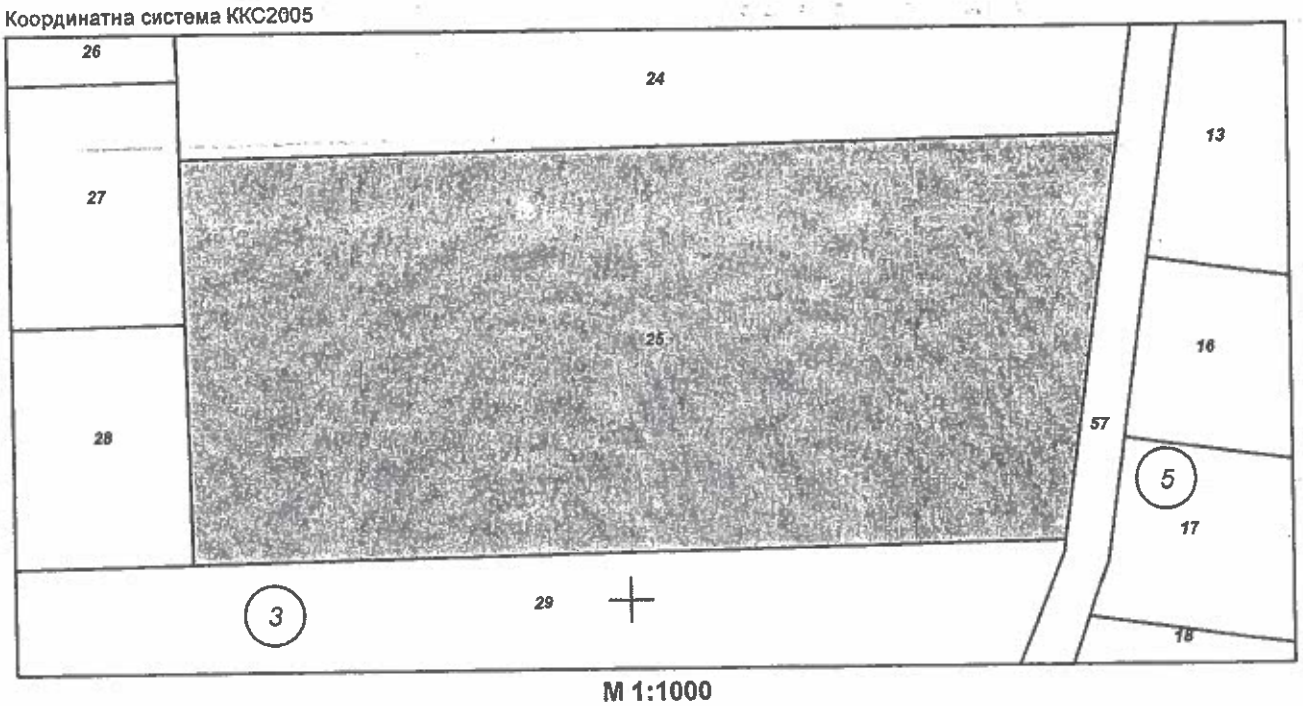

М 1:1000

Собственици по данни от КРНИ:
1. **БОЖИДАР [redacted] ИТОВ**
Ид. част 1/1 от правото на собственост
Нотариален акт за продажба на земеделска земя № 125 том 7 рег. 11851 дело 903 от 16.12.2004г., издаден от СЛУЖБА ПО ВПИСВАНИЯТА

Скица **№ 15-632795-20.06.2024 г.** издадена въз основа на заявление с входящ **№ 01-333939-18.06.2024 г.**

ВЯРНО С ОРИГИНАЛА
адвокат Елена [redacted] /[redacted]ванов/

СЛУЖБА ПО ГЕОДЕЗИЯ, КАРТОГРАФИЯ И КАДАСТЪР - ГР. ШУМЕН
9700, ПОЩЕНСКА КУТИЯ 35, Ул."СЪЕДИНЕНИЕ" №107, ет.5, 054/802812,
shumen@cadastre.bg, БУЛСТАТ:130362903

СКИЦА НА ПОЗЕМЛЕН ИМОТ
№ 15-627443-19.06.2024 г.

Поземлен имот с идентификатор **68504.3.26**

С. **Средня**, общ. **Шумен**, обл. **Шумен**
По кадастралната карта и кадастралните регистри, одобрени със **Заповед РД-18-13/10.05.2007 г. на ИЗПЪЛНИТЕЛЕН ДИРЕКТОР НА АГКК**
Последно изменение на кадастралната карта и кадастралните регистри, засягащо поземления имот: **няма данни за изменение**
Адрес на поземления имот: **с. Средня, ул. -, местност ПЕТЛИ ПУНАР**
Площ: **9994 кв. м**
Трайно предназначение на територията: **Земеделска**
Начин на трайно ползване: **Нива**
Категория на земята: **4**
Номер по предходен план: **0**
Съседи: **68504.3.27, 68504.3.24, 68504.3.19, 68504.3.2**

Координатна система ККС2005

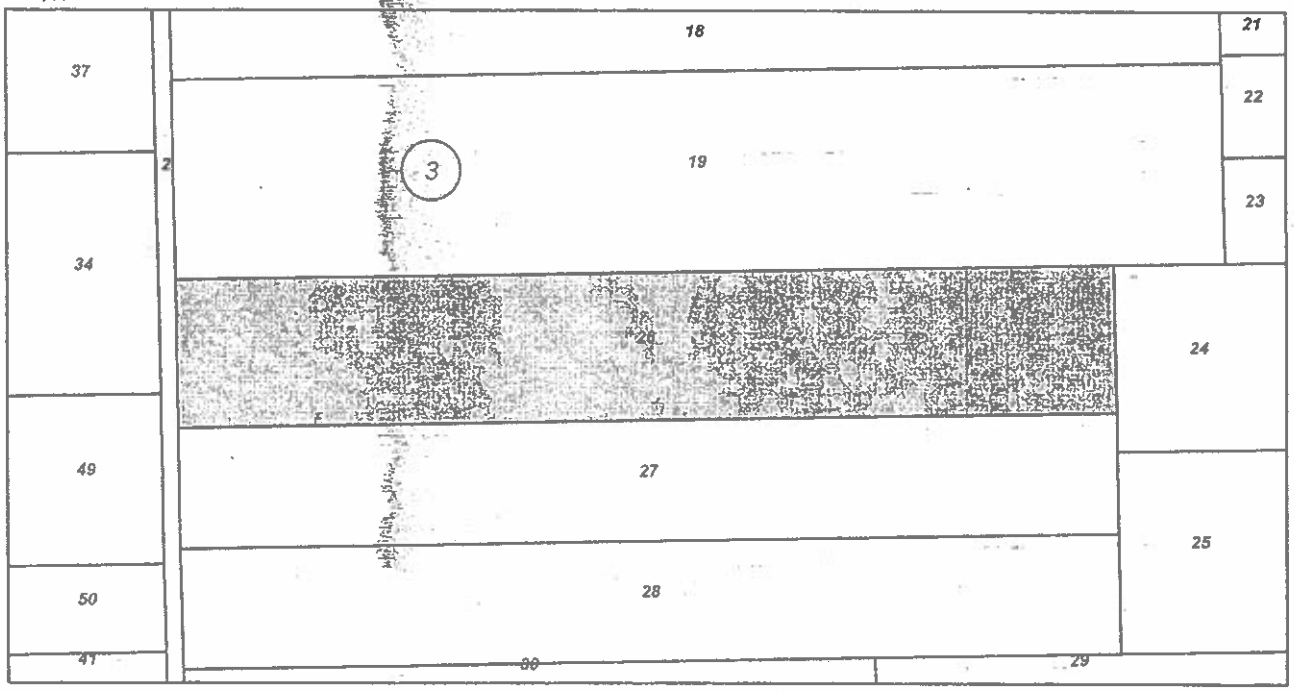

М 1:2000

Собственици по данни от КРНИ:
1. **БОЖИДАР [redacted] МИТОВ**
Ид. част 1/1 от правото на собственост
Нотариален акт за продажба на земеделска земя № 53 том 2 рег. 4328 дело 240 от 23.03.2005 г. издаден от СЛУЖБА ПО ВПИСВАНИЯТА

Скица № **15-627443-19.06.2024 г.** издадена въз основа на заявление с входящ **№ 01-334083-18.06.2024 г.**

ВЯРНО С ОРИГИНАЛА
адвокат Елена [redacted]

СЛУЖБА ПО ГЕОДЕЗИЯ, КАРТОГРАФИЯ И КАДАСТЪР - ГР. ШУМЕН
9700, ПОЩЕНСКА КУТИЯ 35, Ул."СЪЕДИНЕНИЕ" №107, ет.5, 054/802812,
shumen@cadastre.bg, БУЛСТАТ:130362903

СКИЦА НА ПОЗЕМЛЕН ИМОТ
№ 15-632121-20.06.2024 г.

Поземлен имот с идентификатор **68504.3.27**

С. **Средня**, общ. **Шумен**, обл. **Шумен**
По кадастралната карта и кадастралните регистри, одобрени със **Заповед РД-18-13/10.05.2007 г. на ИЗПЪЛНИТЕЛЕН ДИРЕКТОР НА АГКК**
Последно изменение на кадастралната карта и кадастралните регистри, засягащо поземления имот е **от 06.08.2020 г.**
Адрес на поземления имот: **с. Средня, ул. -, местност ПЕТЛИ ПУНАР**
Площ: **8098 кв. м**
Трайно предназначение на територията: **Земеделска**
Начин на трайно ползване: **Нива**
Категория на земята: **4**
Съседи: **68504.3.28, 68504.3.25, 68504.3.24, 68504.3.26, 68504.3.2**

Координатна система ККС2005

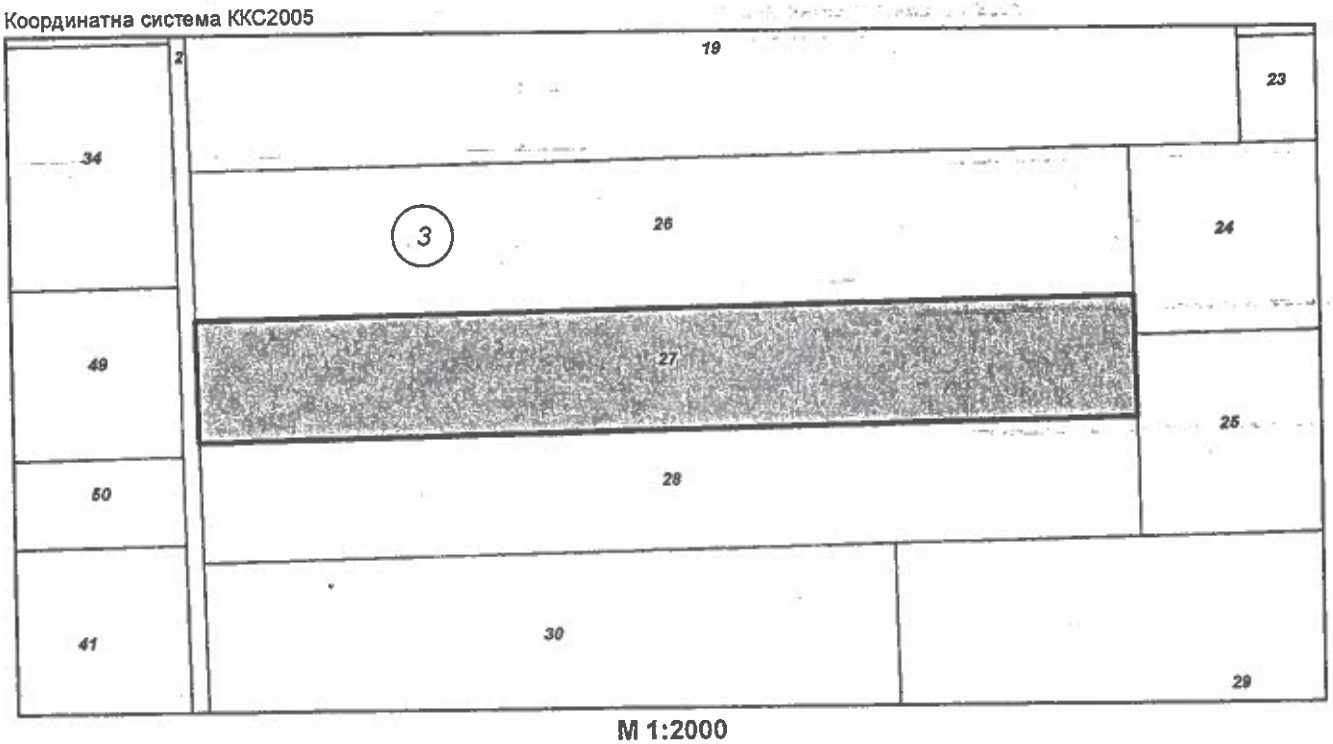

М 1:2000

Собственици по данни от КРНИ:
1. **БОЖИДАР МИТОВ**
Няма данни за идеалните части
Нотариален акт № 171 том 20 рег. 7029 дело 3578 от 25.09.2013г., издаден от АВ - Служба по вписванията - Шумен

Общинска служба по Земеделие 2 МИНИСТЕРСТВО НА ЗЕМЕДЕЛИЕТО

ВЯРНО С ОРИГИНАЛА
АДВОКАТ ЕЛЕ...

Скица № 15-632121-20.06.2024 г. издадена въз основа на заявление с входящ № 01-334001-18.06.2024 г.

/Ю. /

СЛУЖБА ПО ГЕОДЕЗИЯ, КАРТОГРАФИЯ И КАДАСТЪР - ГР. ШУМЕН
9700, ПОЩЕНСКА КУТИЯ 35, Ул."СЪЕДИНЕНИЕ" №107, ет.5, 054/802812,
shumen@cadastre.bg, БУЛСТАТ:130362903

СКИЦА НА ПОЗЕМЛЕН ИМОТ
№ 15-631513-20.06.2024 г.

Поземлен имот с идентификатор **68504.3.31**

С. **Средня**, общ. **Шумен**, обл. **Шумен**
По кадастралната карта и кадастралните регистри, одобрени със **Заповед РД-18-13/10.05.2007 г. на ИЗПЪЛНИТЕЛЕН ДИРЕКТОР НА АГКК**
Последно изменение на кадастралната карта и кадастралните регистри, засягащо поземления имот **е от 01.12.2016 г.**
Адрес на поземления имот: **с. Средня, ул. -, местност ПЕТЛИ ПУНАР**
Площ: **14000 кв. м**
Трайно предназначение на територията: **Земеделска**
Начин на трайно ползване: **Нива**
Категория на земята: **4**

Координатна система ККС2005

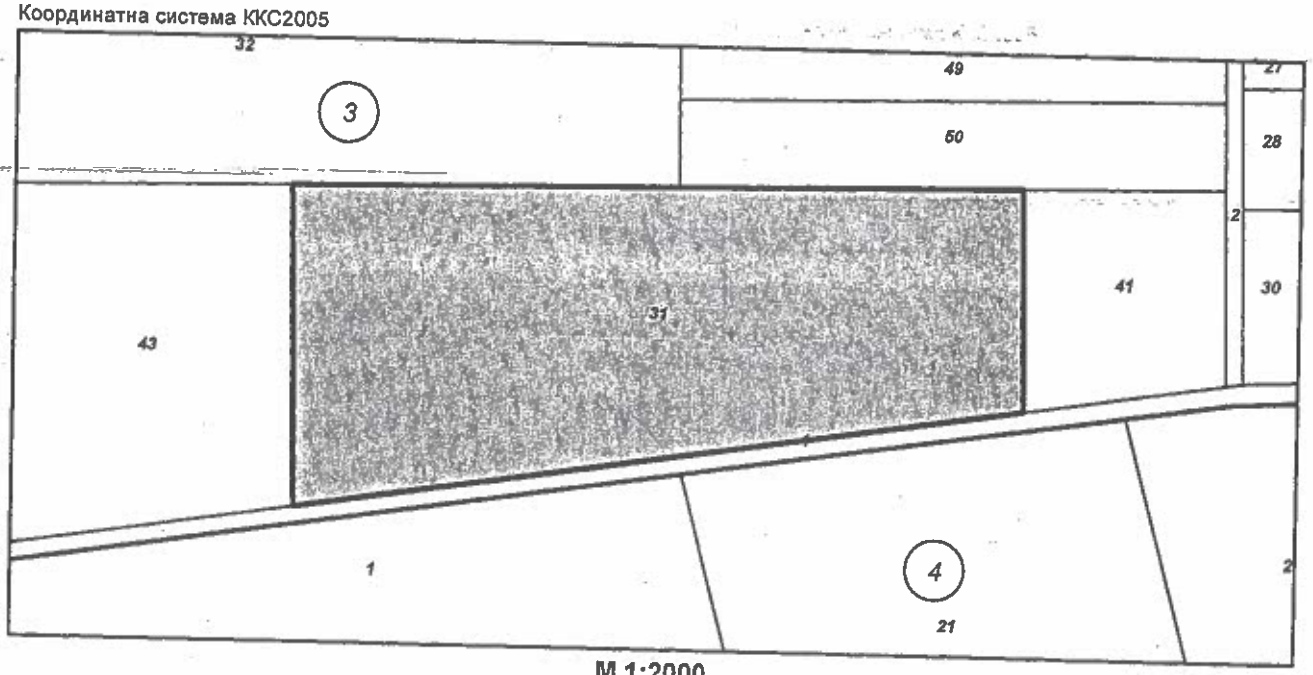

М 1:2000

Съседи: **68504.3.43, 68504.3.1, 68504.3.41, 68504.3.50, 68504.3.32**

Собственици по данни от КРНИ:
1. **БОЖИДАР [redacted] МИТОВ**
Ид. част 1/1 от правото на собственост
Нотариален акт № 156 том 22 рег. 8445 дело 4521 от 23.11.2016г., издаден от АВ - Служба по вписванията - Шумен

Сгради, които попадат върху имота
няма данни за сгради

Скица **№ 15-631513-20.06.2024 г.** издадена въз основа на заявление с входящ **№ 01-336292-19.06.2024 г.**

ВЯРНО С ОРИГИНАЛА
адвокат [redacted]

Областна служба по Земеделие 2

/Д. Димитров/

СЛУЖБА ПО ГЕОДЕЗИЯ, КАРТОГРАФИЯ И КАДАСТЪР - ГР. ШУМЕН
9700, ПОЩЕНСКА КУТИЯ 35, Ул."СЪЕДИНЕНИЕ" №107, ет.5, 054/802812,
shumen@cadastre.bg, БУЛСТАТ:130362903

СКИЦА НА ПОЗЕМЛЕН ИМОТ
№ 15-631901-20.06.2024 г.

Поземлен имот с идентификатор **68504.3.32**

С. **Средня**, общ. **Шумен**, обл. **Шумен**
По кадастралната карта и кадастралните регистри, одобрени със **Заповед РД-18-13/10.05.2007 г. на ИЗПЪЛНИТЕЛЕН ДИРЕКТОР НА АГКК**
Последно изменение на кадастралната карта и кадастралните регистри, засягащо поземления имот е от **06.08.2020 г.**
Адрес на поземления имот: **с. Средня, ул. -, местност ПЕТЛИ ПУНАР**
Площ: **15002 кв. м**
Трайно предназначение на територията: **Земеделска**
Начин на трайно ползване: **Нива**
Категория на земята: **4**
Номер по предходен план: **0**
Съседи: **68504.3.42, 68504.3.43, 68504.9.36, 68504.3.31, 68504.3.50, 68504.3.49, 68504.3.53**

Координатна система ККС2005

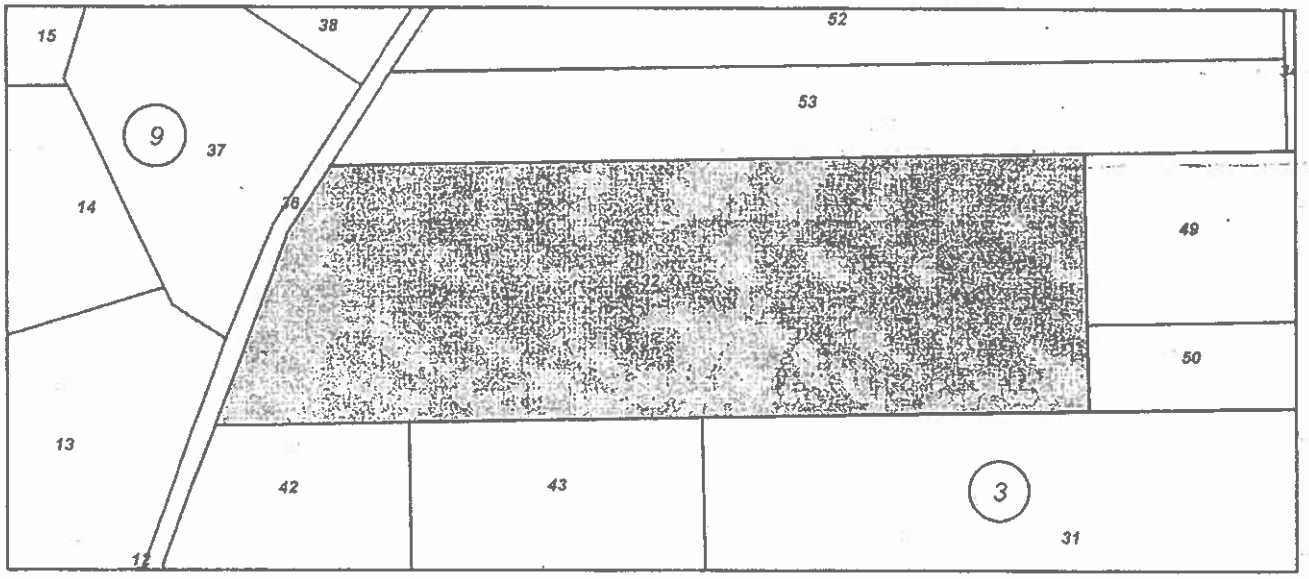

М 1:2000

Скица № 15-631901-20.06.2024 г. издадена въз основа на заявление с входящ № 01-336569-19.06.2024 г.

ВЯРНО С ОРИГИНАЛА
адвокат Елена

Собственици по данни от КРНИ:

1. **БОЖИДАР ЛИТОВ**

Ид. част 1/8 от правото на собственост
Нотариален акт № 177 том 8 рег. 3045 дело 1586 от 04.05.2015г., издаден от АВ - Служба по вписванията - Шумен
Ид. част 3/8 от правото на собственост
Нотариален акт № 179 том 8 рег. 3046 дело 1588 от 04.05.2015г., издаден от АВ - Служба по вписванията - Шумен
Ид. част 2/6 от правото на собственост
Нотариален акт № 158 том 10 рег. 3646 дело 1959 от 26.05.2015г., издаден от АВ - Служба по вписванията - Шумен
Ид. част 1/6 от правото на собственост
Нотариален акт № 163 том 11 рег. 4020 дело 2155 от 05.06.2015г., издаден от АВ - Служба по вписванията - Шумен

2. **МЕХМЕД ЯЛАМЛАР**

площ 15002 кв. м от правото на собственост
Решение на ПК по чл.17, ал.1 от ЗСПЗЗ (чл.27 от ППЗСПЗЗ) за възстановяване на правото на собственост с план за земеразделяне № 29-2 от 06.02.1998г., издаден от ПОЗЕМЛЕНА КОМИСИЯ - гр. ШУМЕН

Скица **№ 15-631901-20.06.2024 г.** издадена въз основа на заявление с входящ **№ 01-336569-19.06.2024 г.**

/инж. М. Иванова/

СЛУЖБА ПО ГЕОДЕЗИЯ, КАРТОГРАФИЯ И КАДАСТЪР - ГР. ШУМЕН
9700, ПОЩЕНСКА КУТИЯ 35, Ул."СЪЕДИНЕНИЕ" №107, ет.5, 054/802812,
shumen@cadastre.bg, БУЛСТАТ:130362903

СКИЦА НА ПОЗЕМЛЕН ИМОТ
№ 15-632123-20.06.2024 г.

Поземлен имот с идентификатор **68504.3.51**

С. **Средня**, общ. **Шумен**, обл. **Шумен**
По кадастралната карта и кадастралните регистри, одобрени със **Заповед РД-18-13/10.05.2007 г. на ИЗПЪЛНИТЕЛЕН ДИРЕКТОР НА АГКК**
Последно изменение на кадастралната карта и кадастралните регистри, засягащо поземления имот:
няма данни за изменение
Адрес на поземления имот: **с. Средня, ул. -, местност ПЕТЛИ ПУНАР**
Площ: **4503 кв. м**
Трайно предназначение на територията: **Земеделска**
Начин на трайно ползване: **Нива**
Категория на земята: **4**
Съседи: **68504.3.52, 68504.9.36, 68504.3.34, 68504.3.37, 68504.3.36**

Координатна система ККС2005

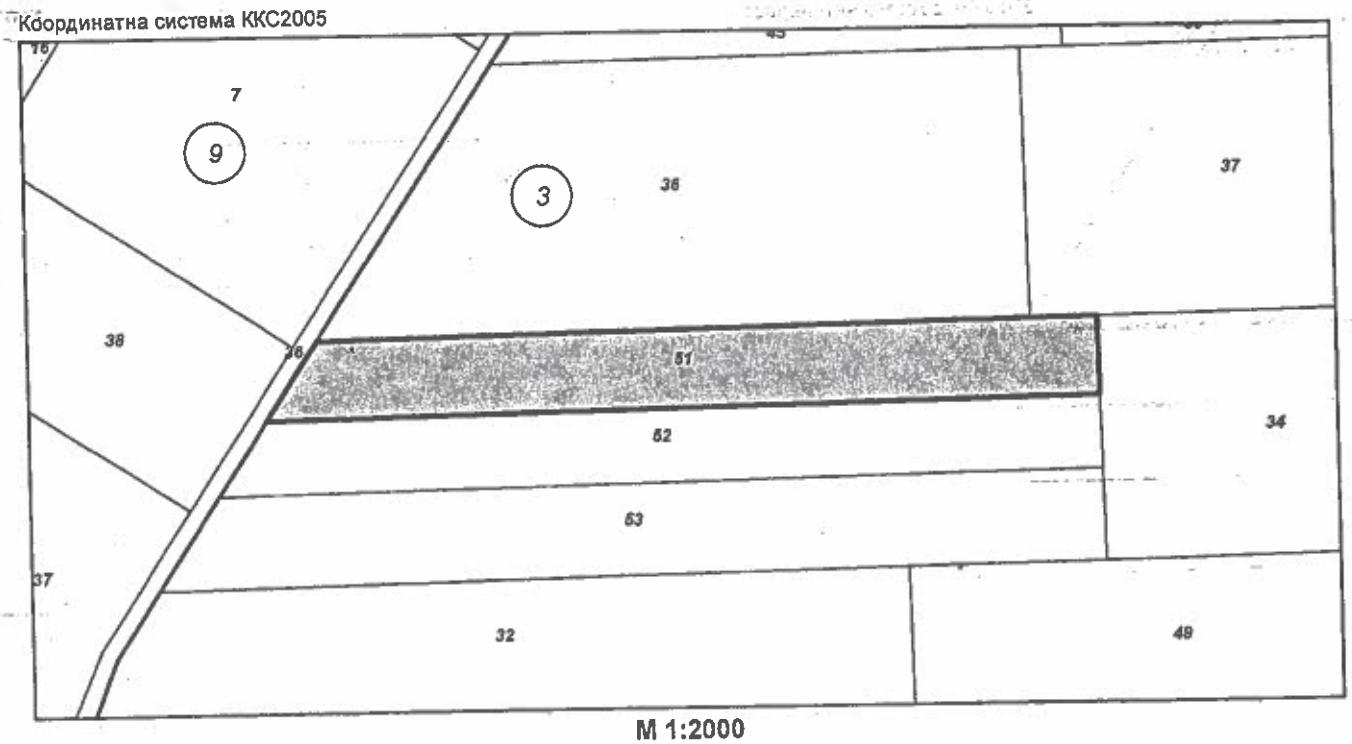

М 1:2000

Собственици по данни от КРНИ:
1. **БОЖИДАР [redacted] МИТОВ**
Няма данни за идеалните части
Нотариален акт № 171 том 20 рег. 7029 дело 3578 от 25.09.2013г., издаден от АВ - Служба по вписванията - Шумен

Скица № 15-632123-20.06.2024 г. издадена въз основа на заявление с входящ № 01-334001-18.06.2024 г.

ВЯРНО С ОРИГИНАЛА
адвокат БЛ...
ЮЛ...

СЛУЖБА ПО ГЕОДЕЗИЯ, КАРТОГРАФИЯ И КАДАСТЪР - ГР. ШУМЕН
9700, ПОЩЕНСКА КУТИЯ 35, Ул."СЪЕДИНЕНИЕ" №107, ет.5, 054/802812,
shumen@cadastre.bg, БУЛСТАТ:130362903

СКИЦА НА ПОЗЕМЛЕН ИМОТ
№ 15-632125-20.06.2024 г.

Поземлен имот с идентификатор **68504.3.52**

С. Средня, общ. **Шумен**, обл. **Шумен**
По кадастралната карта и кадастралните регистри, одобрени със **Заповед РД-18-13/10.05.2007 г. на ИЗПЪЛНИТЕЛЕН ДИРЕКТОР НА АГКК**
Последно изменение на кадастралната карта и кадастралните регистри, засягащо поземления имот: **няма данни за изменение**
Адрес на поземления имот: **с. Средня, ул. -, местност ПЕТЛИ ПУНАР**
Площ: **4500 кв. м**
Трайно предназначение на територията: **Земеделска**
Начин на трайно ползване: **Нива**
Категория на земята: **4**
Съседи: **68504.3.53, 68504.9.36, 68504.3.34, 68504.3.51**

Координатна система ККС2005

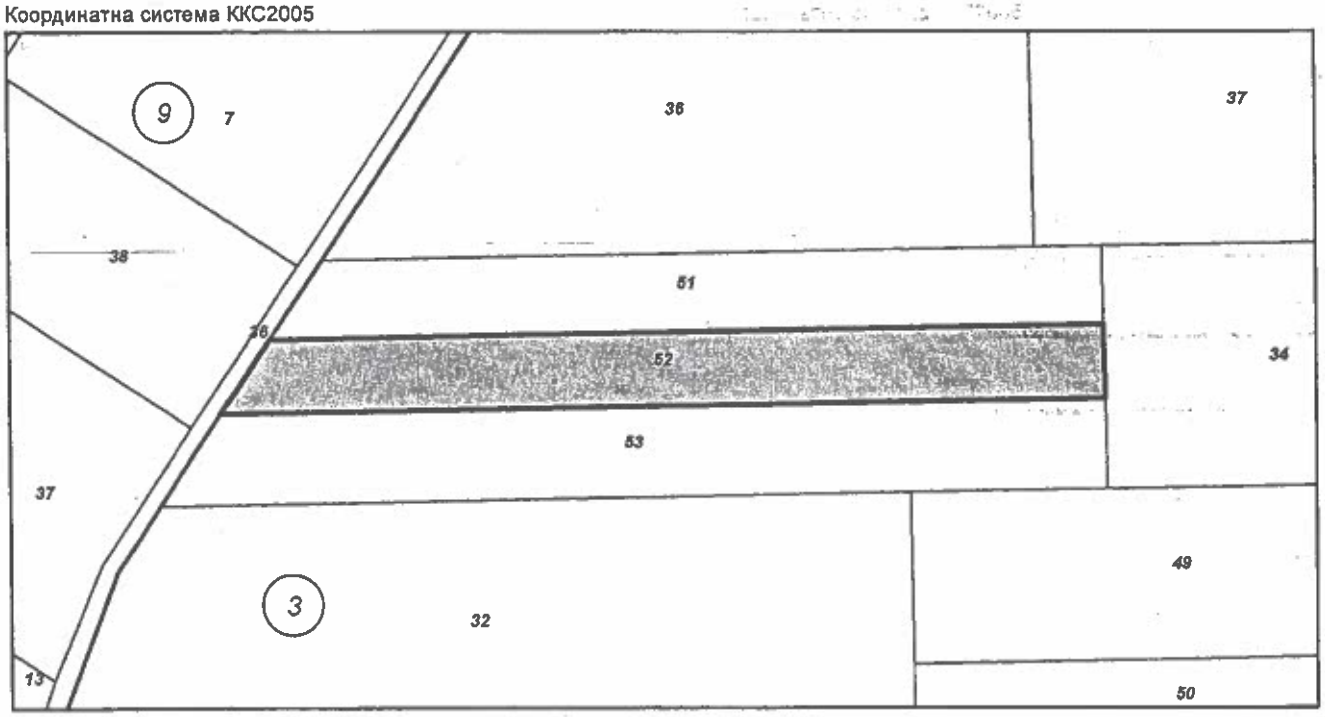

М 1:2000

Собственици по данни от КРНИ:
1. **БОЖИДАР (МИТОВ**
Няма данни за идеалните части
Нотариален акт № 171 том 20 рег. 7029 дело 3578 от 25.09.2013г., издаден от АВ - Служба по вписванията - Шумен

Скица **№ 15-632125-20.06.2024 г.** издадена въз основа на заявление с входящ **№ 01-334001-18.06.2024 г.**

ВЯРНО С ОРИГИНАЛА
адвокат Елена Ми...

/Ю. Али/

СЛУЖБА ПО ГЕОДЕЗИЯ, КАРТОГРАФИЯ И КАДАСТЪР - ГР. ШУМЕН
9700, ПОЩЕНСКА КУТИЯ 35, Ул."СЪЕДИНЕНИЕ" №107, ет.5, 054/802812,
shumen@cadastre.bg, БУЛСТАТ:130362903

СКИЦА НА ПОЗЕМЛЕН ИМОТ
№ 15-632129-20.06.2024 г.

Поземлен имот с идентификатор **68504.3.53**

С. **Средня**, общ. **Шумен**, обл. **Шумен**
По кадастралната карта и кадастралните регистри, одобрени със **Заповед РД-18-13/10.05.2007 г. на ИЗПЪЛНИТЕЛЕН ДИРЕКТОР НА АГКК**
Последно изменение на кадастралната карта и кадастралните регистри, засягащо поземления имот:
няма данни за изменение
Адрес на поземления имот: **с. Средня, ул. -, местност ПЕТЛИ ПУНАР**
Площ: **6001 кв. м**
Трайно предназначение на територията: **Земеделска**
Начин на трайно ползване: **Нива**
Категория на земята: **4**
Съседи: **68504.3.32, 68504.9.36, 68504.3.49, 68504.3.34, 68504.3.52**

Координатна система ККС2005

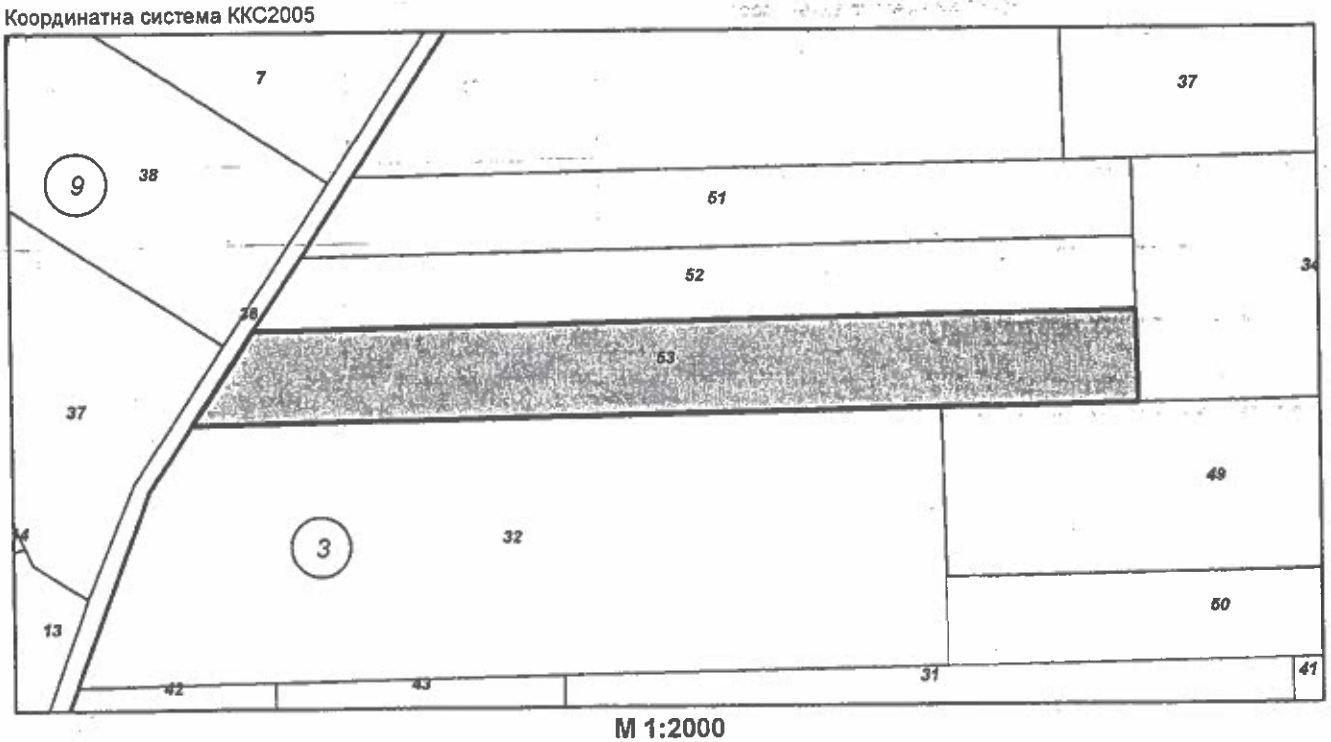

М 1:2000

Собственици по данни от КРНИ:
1. **БОЖИДАР МИТОВ**
Няма данни за идеалните части
Нотариален акт № 171 том 20 рег. 7029 дело 3578 от 25.09.2013г., издаден от АВ - Служба по вписванията - Шумен

Скица № 15-632129-20.06.2024 г. издадена въз основа на заявление с входящ № 01-334001-18.06.2024 г.

ВЯРНО С ОРИГИНАЛА
адвокат Елена Мито... /Ю. ...ни/

СЛУЖБА ПО ГЕОДЕЗИЯ, КАРТОГРАФИЯ И КАДАСТЪР - ГР. ШУМЕН
9700, ПОЩЕНСКА КУТИЯ 35, Ул."СЪЕДИНЕНИЕ" №107, ет.5, 054/802812,
shumen@cadastre.bg, БУЛСТАТ:130362903

СКИЦА НА ПОЗЕМЛЕН ИМОТ
№ 15-629295-19.06.2024 г.

Поземлен имот с идентификатор **68504.4.7**

С. **Средня**, общ. **Шумен**, обл. **Шумен**
По кадастралната карта и кадастралните регистри, одобрени със **Заповед РД-18-13/10.05.2007 г. на ИЗПЪЛНИТЕЛЕН ДИРЕКТОР НА АГКК**
Последно изменение на кадастралната карта и кадастралните регистри, засягащо поземления имот **е от 11.04.2016 г.**
Адрес на поземления имот: **с. Средня, ул. -, местност ДЖЕВИЗ ЧЕШМЕ**
Площ: **4004 кв. м**
Трайно предназначение на територията: **Земеделска**
Начин на трайно ползване: **Нива**
Категория на земята: **4**
Съседи: **68504.4.9, 68504.11.8, 68504.4.8, 68504.4.6**

Координатна система ККС2005

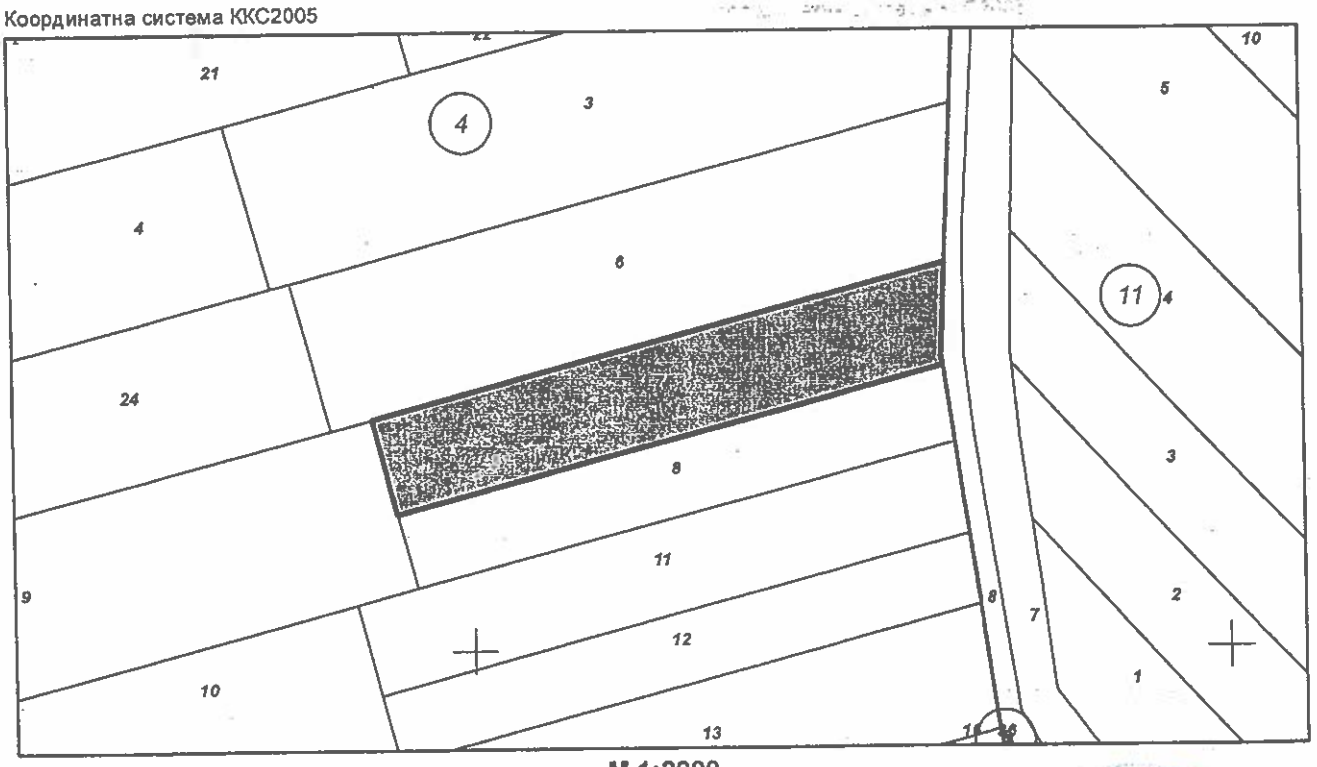

М 1:2000

Собственици по данни от КРНИ:
1. **БОЖИДАР МИТОВ**
Ид. част 1/1 от правото на собственост
Нотариален акт № 34 том 5 рег. 1799 дело 877 от 21.03.2016г., издаден от АВ - Служба по вписванията - Шумен

Скица № 15-629295-19.06.2024 г. издадена въз основа на заявление с входящ № 01-334028-18.06.2024 г.

ВЯРНО С ОРИГИНАЛА
адвокат Елена
/Хри на Христова/

СЛУЖБА ПО ГЕОДЕЗИЯ, КАРТОГРАФИЯ И КАДАСТЪР - ГР. ШУМЕН
9700, ПОЩЕНСКА КУТИЯ 35, Ул."СЪЕДИНЕНИЕ" №107, ет.5, 054/802812,
shumen@cadastre.bg, БУЛСТАТ:130362903

СКИЦА НА ПОЗЕМЛЕН ИМОТ
№ 15-632799-20.06.2024 г.

Поземлен имот с идентификатор **68504.4.11**

С. **Средня**, общ. **Шумен**, обл. **Шумен**
По кадастралната карта и кадастралните регистри, одобрени със **Заповед РД-18-13/10.05.2007 г. на ИЗПЪЛНИТЕЛЕН ДИРЕКТОР НА АГКК**
Последно изменение на кадастралната карта и кадастралните регистри, засягащо поземления имот: **няма данни за изменение**
Адрес на поземления имот: **с. Средня, ул. -, местност ДЖЕВИЗ ЧЕШМЕ**
Площ: **4007 кв. м**
Трайно предназначение на територията: **Земеделска**
Начин на трайно ползване: **Нива**
Категория на земята: **4**
Съседи: **68504.4.9, 68504.4.10, 68504.11.8, 68504.4.12, 68504.4.8**

Координатна система ККС2005

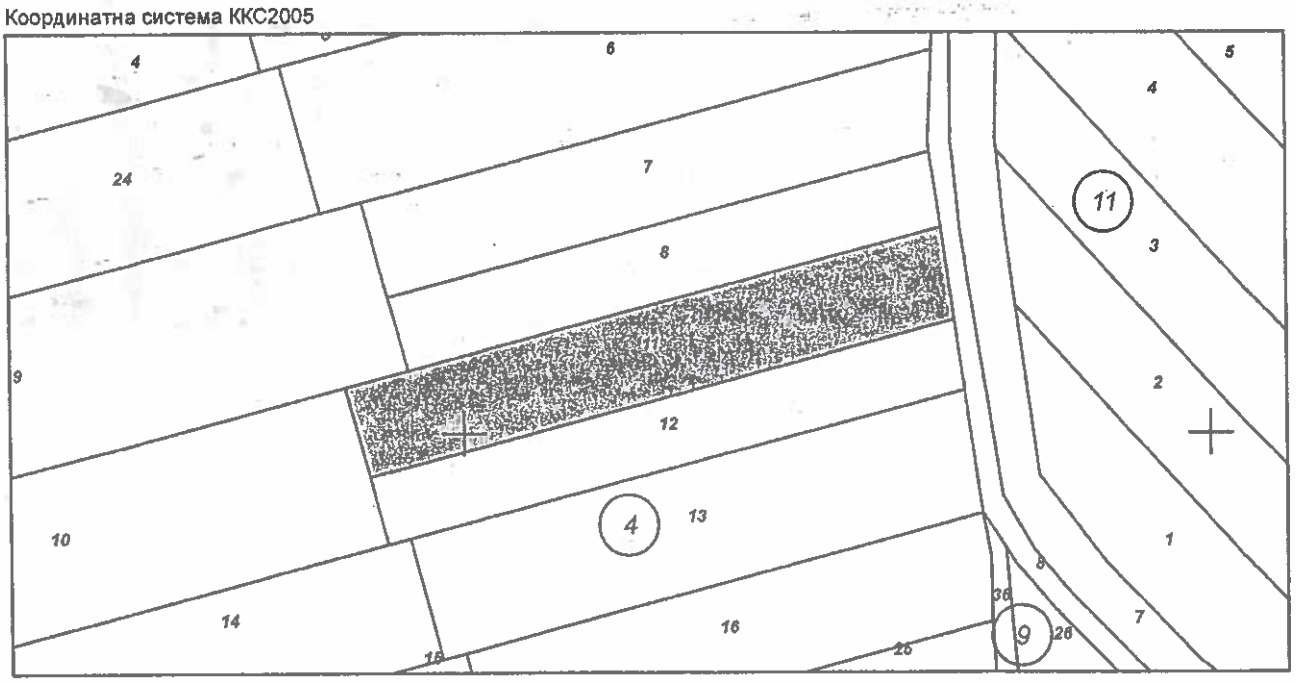

М 1:2000

Собственици по данни от КРНИ:
1. **БОЖИДАР [redacted] МИТОВ**
Ид. част 1/1 от правото на собственост
Нотариален акт за продажба на земеделска земя № 125 том 7 рег. 11851 дело 903 от 16.12.2004г., издаден от СЛУЖБА ПО ВПИСВАНИЯТА

Скица **№ 15-632799-20.06.2024 г.** издадена въз основа на заявление с входящ **№ 01-333939-18.06.2024 г.**

ВЯРНО С ОРИГИНАЛА
адвокат Елена [redacted]

/Д[redacted] данов/

СЛУЖБА ПО ГЕОДЕЗИЯ, КАРТОГРАФИЯ И КАДАСТЪР - ГР. ШУМЕН
9700, ПОЩЕНСКА КУТИЯ 35, Ул."СЪЕДИНЕНИЕ" №107, ет.5, 054/802812,
shumen@cadastre.bg, БУЛСТАТ:130362903

СКИЦА НА ПОЗЕМЛЕН ИМОТ
№ 15-632801-20.06.2024 г.

Поземлен имот с идентификатор **68504.4.17**

С. **Средня**, общ. **Шумен**, обл. **Шумен**
По кадастралната карта и кадастралните регистри, одобрени със **Заповед РД-18-13/10.05.2007 г. на ИЗПЪЛНИТЕЛЕН ДИРЕКТОР НА АГКК**
Последно изменение на кадастралната карта и кадастралните регистри, засягащо поземления имот:
няма данни за изменение
Адрес на поземления имот: **с. Средня, ул. -, местност ДЖЕВИЗ ЧЕШМЕ**
Площ: **3001 кв. м**
Трайно предназначение на територията: **Земеделска**
Начин на трайно ползване: **Нива**
Категория на земята: **4**
Съседи: **68504.4.22, 68504.4.18, 68504.3.1**

Координатна система ККС2005

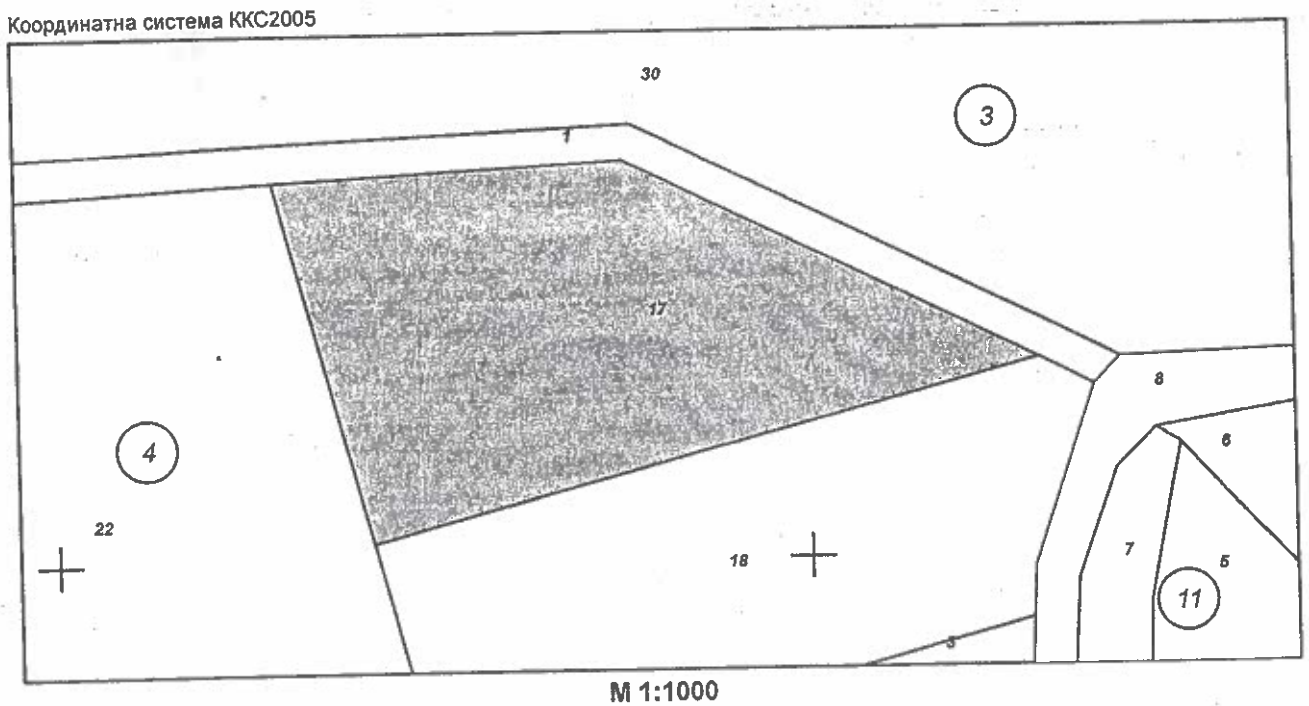

М 1:1000

Собственици по данни от КРНИ:
1. **БОЖИДАР МИТОВ**
Ид. част 1/1 от правото на собственост
Нотариален акт за продажба на земеделска земя № 125 том 7 рег. 11851 дело 903 от 16.12.2004г., издаден от СЛУЖБА ПО ВПИСВАНИЯТА

Скица **№ 15-632801-20.06.2024 г.** издадена въз основа на заявление с входящ **№01-333939-18.06.2024 г.**

ВЯРНО С ОРИГИНАЛА
адвокат Елен... /Д. Йорданов/

СЛУЖБА ПО ГЕОДЕЗИЯ, КАРТОГРАФИЯ И КАДАСТЪР - ГР. ШУМЕН

9700, ПОЩЕНСКА КУТИЯ 35, Ул."СЪЕДИНЕНИЕ" №107, ет.5, 054/802812,
shumen@cadastre.bg, БУЛСТАТ:130362903

СКИЦА НА ПОЗЕМЛЕН ИМОТ
№ 15-632802-20.06.2024 г.

Поземлен имот с идентификатор **68504.4.18**

С. **Средня**, общ. **Шумен**, обл. **Шумен**
По кадастралната карта и кадастралните регистри, одобрени със **Заповед РД-18-13/10.05.2007 г. на ИЗПЪЛНИТЕЛЕН ДИРЕКТОР НА АГКК**
Последно изменение на кадастралната карта и кадастралните регистри, засягащо поземления имот:
няма данни за изменение
Адрес на поземления имот: **с. Средня, ул. -, местност ДЖЕВИЗ ЧЕШМЕ**
Площ: **3000 кв. м**
Трайно предназначение на територията: **Земеделска**
Начин на трайно ползване: **Нива**
Категория на земята: **4**
Съседи: **68504.4.3, 68504.11.8, 68504.4.17, 68504.3.1, 68504.4.22**

Координатна система ККС2005

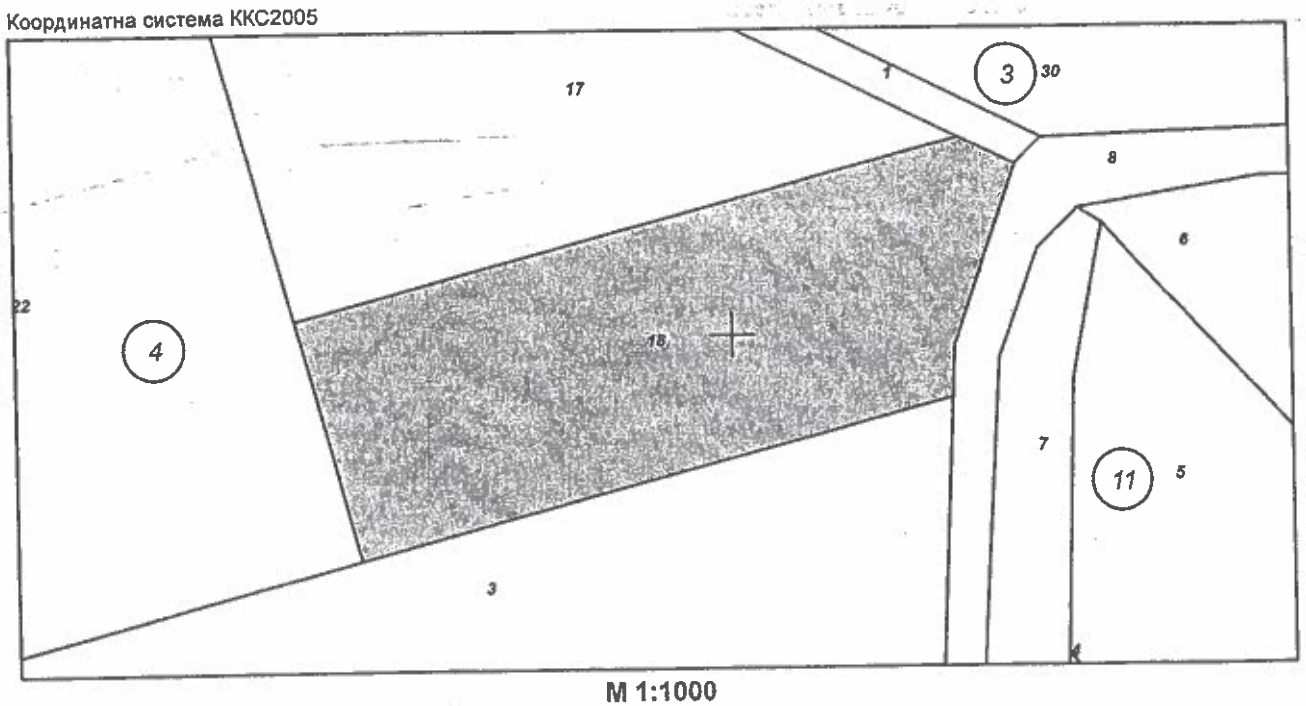

М 1:1000

Собственици по данни от КРНИ:
1. **БОЖИДАР МИТОВ**
Ид. част 1/1 от правото на собственост
Нотариален акт за продажба на земеделска земя № 125 том 7 рег. 11851 дело 903 от 16.12.2004г., издаден от СЛУЖБА ПО ВПИСВАНИЯТА

Скица № 15-632802-20.06.2024 г. издадена въз основа на заявление с входящ № 01-333939-18.06.2024 г.

Общинска служба по Земеделие

СЛУЖБА ПО ГЕОДЕЗИЯ, КАРТОГРАФИЯ И КАДАСТЪР - ГР. ШУМЕН
9700, ПОЩЕНСКА КУТИЯ 35, Ул."СЪЕДИНЕНИЕ" №107, ет.5, 054/802812,
shumen@cadastre.bg, БУЛСТАТ:130362903

СКИЦА НА ПОЗЕМЛЕН ИМОТ
№ 15-631952-20.06.2024 г.

Поземлен имот с идентификатор **68504.4.20**

С. **Средня**, общ. **Шумен**, обл. **Шумен**
По кадастралната карта и кадастралните регистри, одобрени със **Заповед РД-18-13/10.05.2007 г. на ИЗПЪЛНИТЕЛЕН ДИРЕКТОР НА АГКК**
Последно изменение на кадастралната карта и кадастралните регистри, засягащо поземления имот:
няма данни за изменение
Адрес на поземления имот: **с. Средня, ул. -, местност ДЖЕВИЗ ЧЕШМЕ**
Площ: **7401 кв. м**
Трайно предназначение на територията: **Земеделска**
Начин на трайно ползване: **Ливада**
Категория на земята: **4**
Номер по предходен план: **0**
Съседи: **68504.4.27, 68504.4.26, 68504.4.25, 68504.4.16, 68504.9.36, 68504.4.15**

Координатна система ККС2005

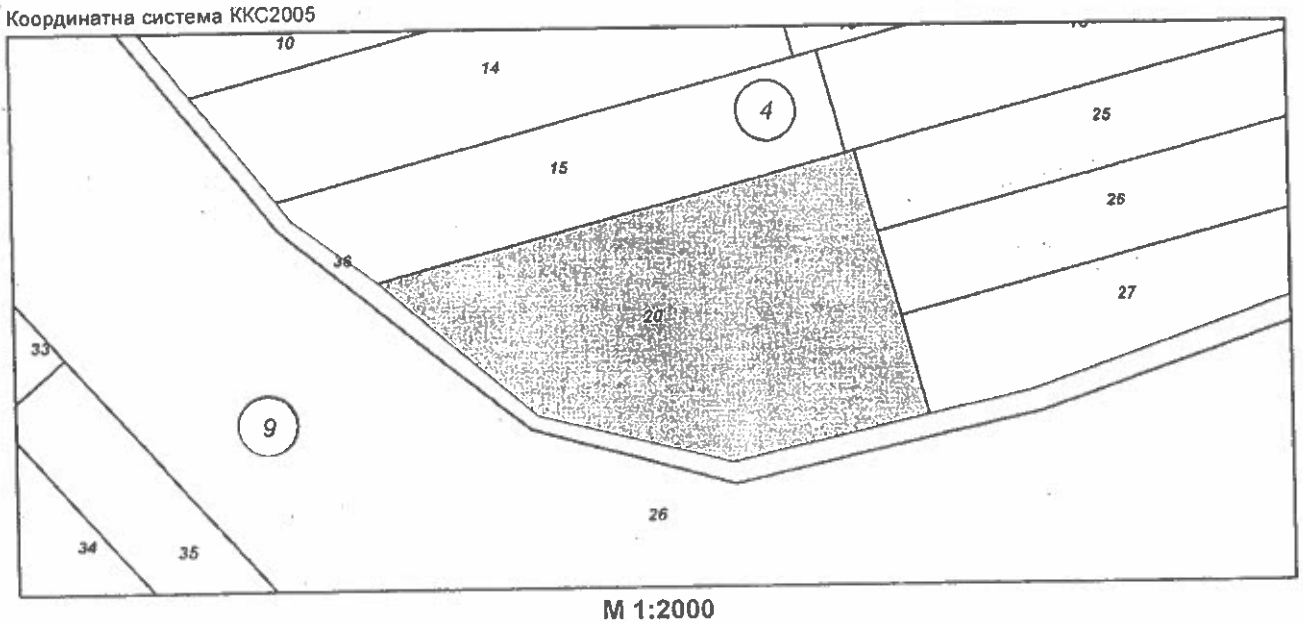

М 1:2000

Собственици по данни от КРНИ:
1. **БОЖИДАР МИТОВ**
Няма данни за идеалните части
Нотариален акт № 198 том 25 рег. 8710 дело 4560 от 25.11.2013г., издаден от АВ - Служба по вписванията - Шумен

Общинска служба по Земеделие ШУМЕН

ВЯРНО С ОРИГИНАЛА
адвокат Елена М...

Скица № 15-631952-20.06.2024 г. издадена въз основа на заявление с входящ № 01-336569-19.06.2024 г.

СЛУЖБА ПО ГЕОДЕЗИЯ, КАРТОГРАФИЯ И КАДАСТЪР - ГР. ШУМЕН
9700, ПОЩЕНСКА КУТИЯ 35, Ул."СЪЕДИНЕНИЕ" №107, ет.5, 054/802812,
shumen@cadastre.bg, БУЛСТАТ:130362903

СКИЦА НА ПОЗЕМЛЕН ИМОТ
№ 15-632803-20.06.2024 г.

Поземлен имот с идентификатор **68504.4.23**

С. **Средня**, общ. **Шумен**, обл. **Шумен**
По кадастралната карта и кадастралните регистри, одобрени със **Заповед РД-18-13/10.05.2007 г.**
на ИЗПЪЛНИТЕЛЕН ДИРЕКТОР НА АГКК
Последно изменение на кадастралната карта и кадастралните регистри, засягащо поземления имот:
няма данни за изменение
Адрес на поземления имот: **с. Средня, ул. -, местност ДЖЕВИЗ ЧЕШМЕ**
Площ: **4001 кв. м**
Трайно предназначение на територията: **Земеделска**
Начин на трайно ползване: **Нива**
Категория на земята: **4**
Съседи: **68504.4.9, 68504.4.24, 68504.4.4, 68504.9.36**

Координатна система ККС2005

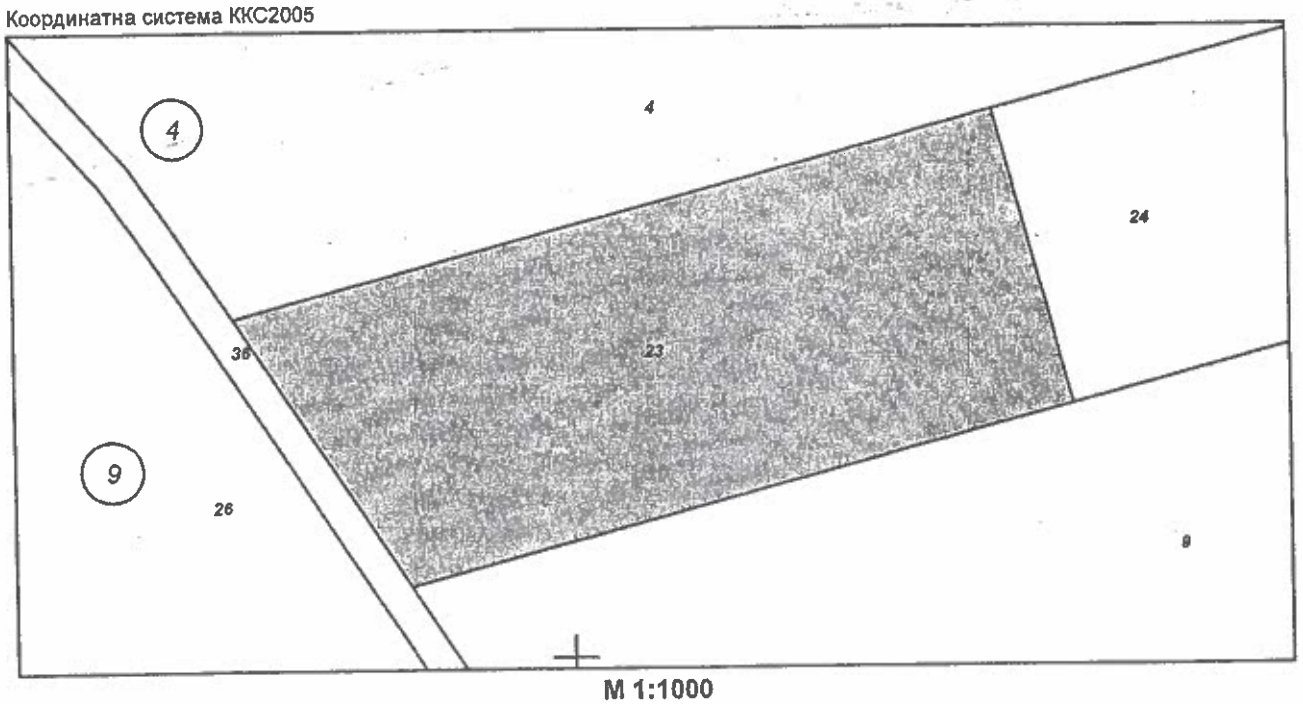

М 1:1000

Собственици по данни от КРНИ:
1. **БОЖИДАР МИТОВ**
Ид. част 1/1 от правото на собственост
Нотариален акт за продажба на земеделска земя № 125 том 7 рег. 11851 дело 903 от 16.12.2004г., издаден от СЛУЖБА ПО ВПИСВАНИЯТА

Скица **№ 15-632803-20.06.2024 г.** издадена въз основа на заявление с входящ **№ 01-333939-18.06.2024 г.**

Общинска служба по земеделие 2 МИНИСТЕРСТВО НА ЗЕМЕДЕЛИЕТО

ВЯРНО С ОРИГИНАЛА
адвокат Елена

СЛУЖБА ПО ГЕОДЕЗИЯ, КАРТОГРАФИЯ И КАДАСТЪР - ГР. ШУМЕН
9700, ПОЩЕНСКА КУТИЯ 35, Ул."СЪЕДИНЕНИЕ" №107, ет.5, 054/802812,
shumen@cadastre.bg, БУЛСТАТ:130362903

СКИЦА НА ПОЗЕМЛЕН ИМОТ
№ 15-632804-20.06.2024 г.

Поземлен имот с идентификатор **68504.5.11**

С. **Средня**, общ. **Шумен**, обл. **Шумен**
По кадастралната карта и кадастралните регистри, одобрени със **Заповед РД-18-13/10.05.2007 г.**
на ИЗПЪЛНИТЕЛЕН ДИРЕКТОР НА АГКК
Последно изменение на кадастралната карта и кадастралните регистри, засягащо поземления имот:
няма данни за изменение
Адрес на поземления имот: **с. Средня, ул. -, местност АРЧАР**
Площ: **3999 кв. м**
Трайно предназначение на територията: **Земеделска**
Начин на трайно ползване: **Нива**
Категория на земята: **4**
Съседи: **68504.5.12, 68504.5.10, 68504.5.236, 68504.3.57**

Координатна система ККС2005

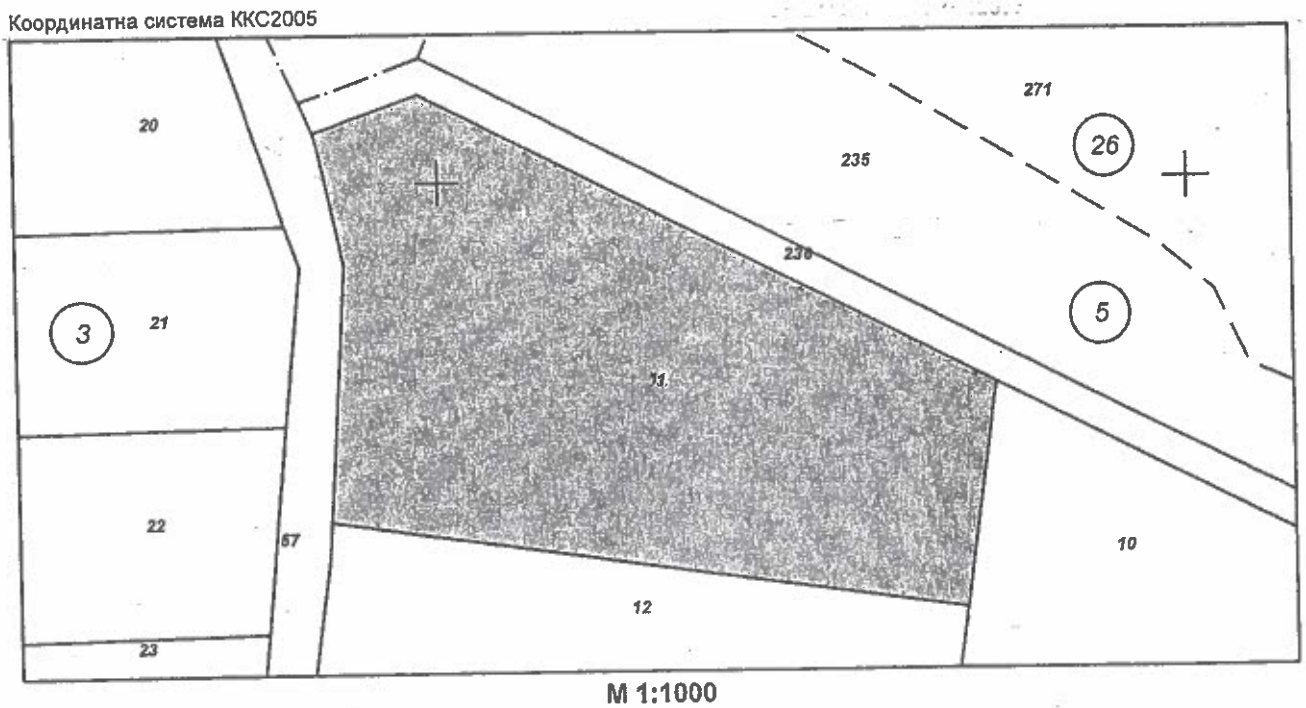

М 1:1000

Собственици по данни от КРНИ:
1. **БОЖИДАР МИТОВ**
Ид. част 1/1 от правото на собственост
Нотариален акт за продажба на земеделска земя № 125 том 7 рег. 11851 дело 903 от 16.12.2004г., издаден от СЛУЖБА ПО ВПИСВАНИЯТА

Скица № 15-632804-20.06.2024 г. издадена въз основа на заявление с входящ № 01-333939-18.06.2024 г.

ВЯРНО С ОРИГИНАЛА
адвокат

СЛУЖБА ПО ГЕОДЕЗИЯ, КАРТОГРАФИЯ И КАДАСТЪР - ГР. ШУМЕН
9700, ПОЩЕНСКА КУТИЯ 35, Ул."СЪЕДИНЕНИЕ" №107, ет.5, 054/802812,
shumen@cadastre.bg, БУЛСТАТ:130362903

СКИЦА НА ПОЗЕМЛЕН ИМОТ
№ 15-632137-20.06.2024 г.

Поземлен имот с идентификатор **68504.5.12**

С. **Средня**, общ. **Шумен**, обл. **Шумен**
По кадастралната карта и кадастралните регистри, одобрени със **Заповед РД-18-13/10.05.2007 г.**
на ИЗПЪЛНИТЕЛЕН ДИРЕКТОР НА АГКК
Последно изменение на кадастралната карта и кадастралните регистри, засягащо поземления имот **е от**
20.06.2014 г.
Адрес на поземления имот: **с. Средня, ул. -, местност АРЧАР**
Площ: **3996 кв. м**
Трайно предназначение на територията: **Земеделска**
Начин на трайно ползване: **Нива**
Категория на земята: **4**
Съседи: **68504.5.13, 68504.5.43, 68504.5.10, 68504.5.11, 68504.3.57**

Координатна система ККС2005

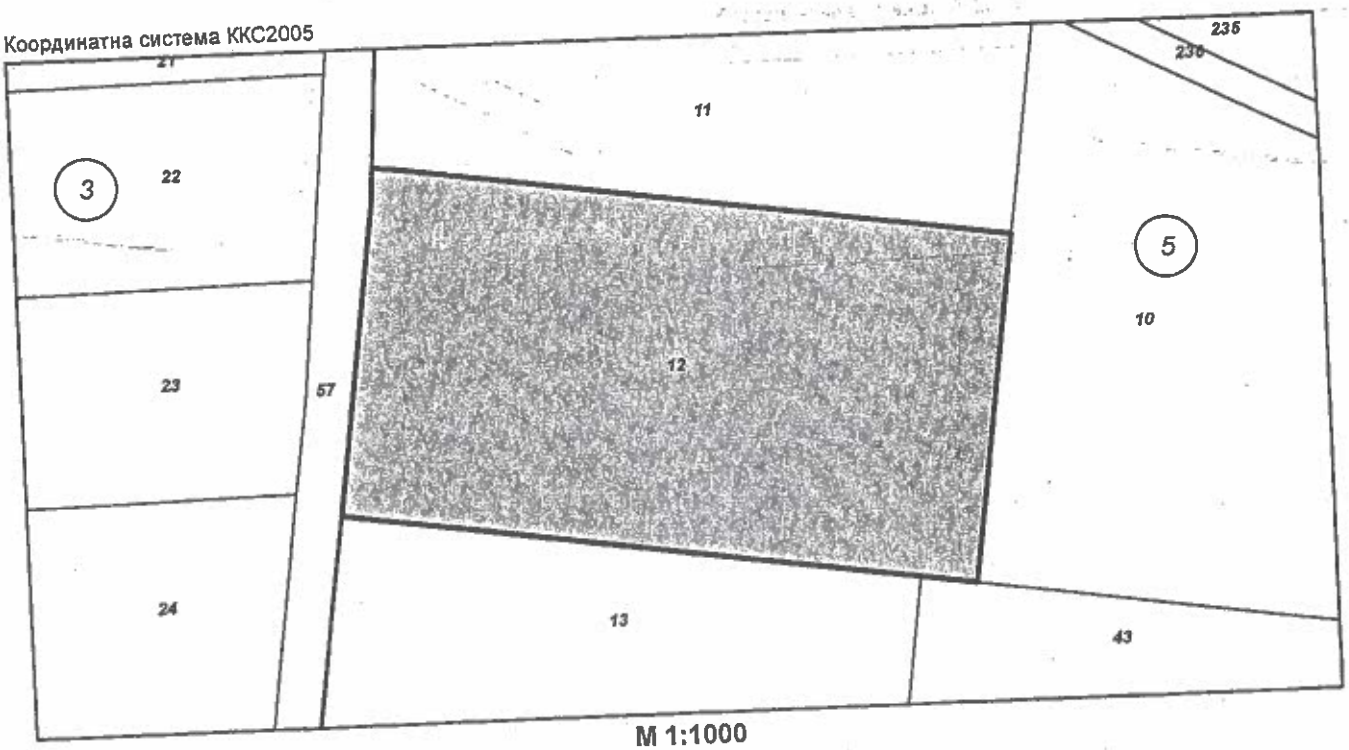

М 1:1000

Собственици по данни от КРНИ:
1. **БОЖИДАР МИТОВ**
Няма данни за идеалните части
Нотариален акт № 171 том 20 рег. 7029 дело 3578 от 25.09.2013г., издаден от АВ - Служба по вписванията - Шумен

Скица № 15-632137-20.06.2024 г. издадена въз основа на заявление с входящ № 01-334001-18.06.2024 г.

ВЯРНО С ОРИГИНАЛА
адвокат

СЛУЖБА ПО ГЕОДЕЗИЯ, КАРТОГРАФИЯ И КАДАСТЪР - ГР. ШУМЕН
9700, ПОЩЕНСКА КУТИЯ 35, Ул."СЪЕДИНЕНИЕ" №107, ет.5, 054/802812,
shumen@cadastre.bg, БУЛСТАТ:130362903

СКИЦА НА ПОЗЕМЛЕН ИМОТ
№ 15-632138-20.06.2024 г.

Поземлен имот с идентификатор **68504.5.13**

С. **Средня**, общ. **Шумен**, обл. **Шумен**
По кадастралната карта и кадастралните регистри, одобрени със **Заповед РД-18-13/10.05.2007 г. на ИЗПЪЛНИТЕЛЕН ДИРЕКТОР НА АГКК**
Последно изменение на кадастралната карта и кадастралните регистри, засягащо поземления имот е със **Заповед КД-14-27-2152/11.09.2009 г. на НАЧАЛНИК НА СГКК - ШУМЕН**
Адрес на поземления имот: **с. Средня, ул. -, местност АРЧАР**
Площ: **5002 кв. м**
Трайно предназначение на територията: **Земеделска**
Начин на трайно ползване: **Нива**
Категория на земята: **4**
Съседи: **68504.5.16, 68504.5.44, 68504.5.43, 68504.5.12, 68504.3.57**

Координатна система ККС2005

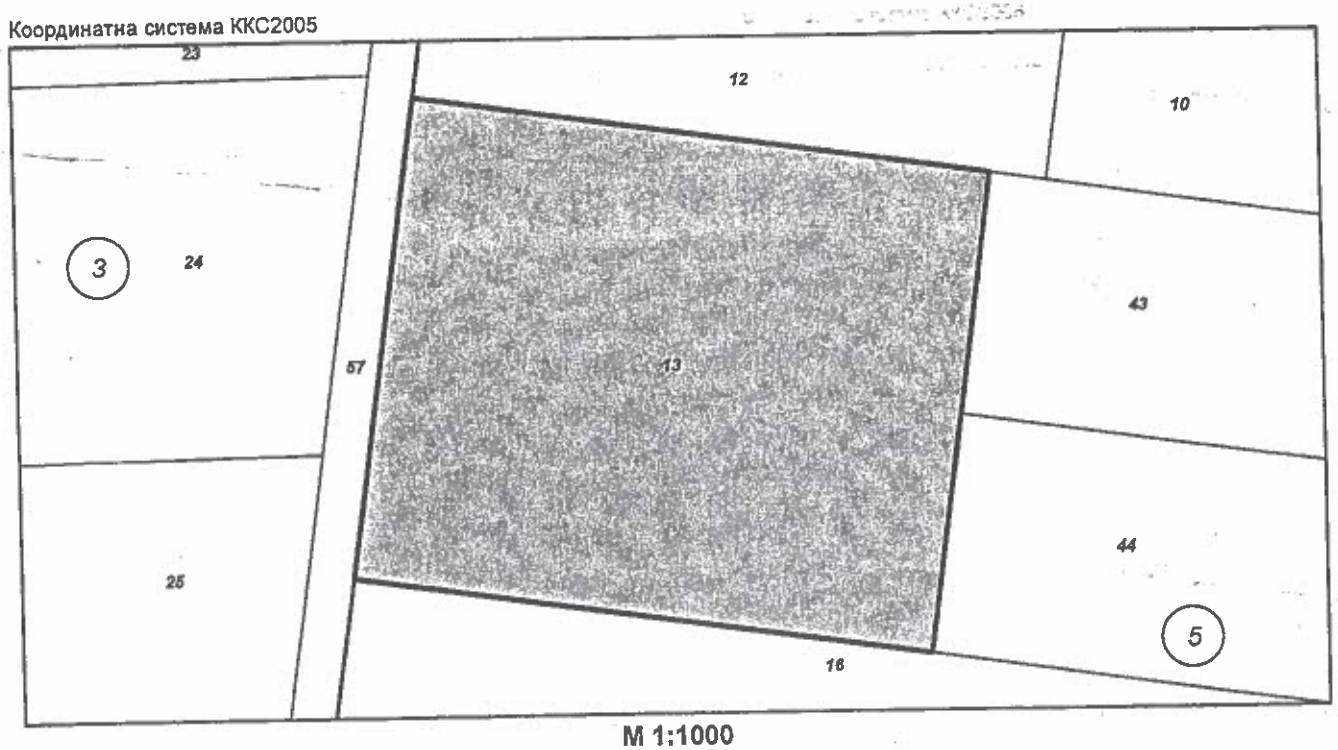

М 1:1000

Собственици по данни от КРНИ:
1. **БОЖИДАР МИТОВ**
Няма данни за идеалните части
Нотариален акт № 171 том 20 рег. 7029 дело 3578 от 25.09.2013г., издаден от АВ - Служба по вписванията - Шумен

Скица **№ 15-632138-20.06.2024 г.** издадена въз основа на заявление с входящ **№ 01-334001-18.06.2024 г.**

/Ю. Али/

СЛУЖБА ПО ГЕОДЕЗИЯ, КАРТОГРАФИЯ И КАДАСТЪР - ГР. ШУМЕН
9700, ПОЩЕНСКА КУТИЯ 35, Ул."СЪЕДИНЕНИЕ" №107, ет.5, 054/802812,
shumen@cadastre.bg, БУЛСТАТ:130362903

СКИЦА НА ПОЗЕМЛЕН ИМОТ
№ 15-631976-20.06.2024 г.

Поземлен имот с идентификатор **68504.5.28**

С. **Средня**, общ. **Шумен**, обл. **Шумен**
По кадастралната карта и кадастралните регистри, одобрени със **Заповед РД-18-13/10.05.2007 г. на ИЗПЪЛНИТЕЛЕН ДИРЕКТОР НА АГКК**
Последно изменение на кадастралната карта и кадастралните регистри, засягащо поземления имот **е от 05.02.2015 г.**
Адрес на поземления имот: **с. Средня, ул. -, местност АРЧАР**
Площ: **2999 кв. м**
Трайно предназначение на територията: **Земеделска**
Начин на трайно ползване: **Нива**
Категория на земята: **4**
Номер по предходен план: **0**
Съседи: **68504.5.27, 68504.5.237, 68504.5.39, 68504.5.38, 68504.5.22, 68504.5.29**

Координатна система ККС2005

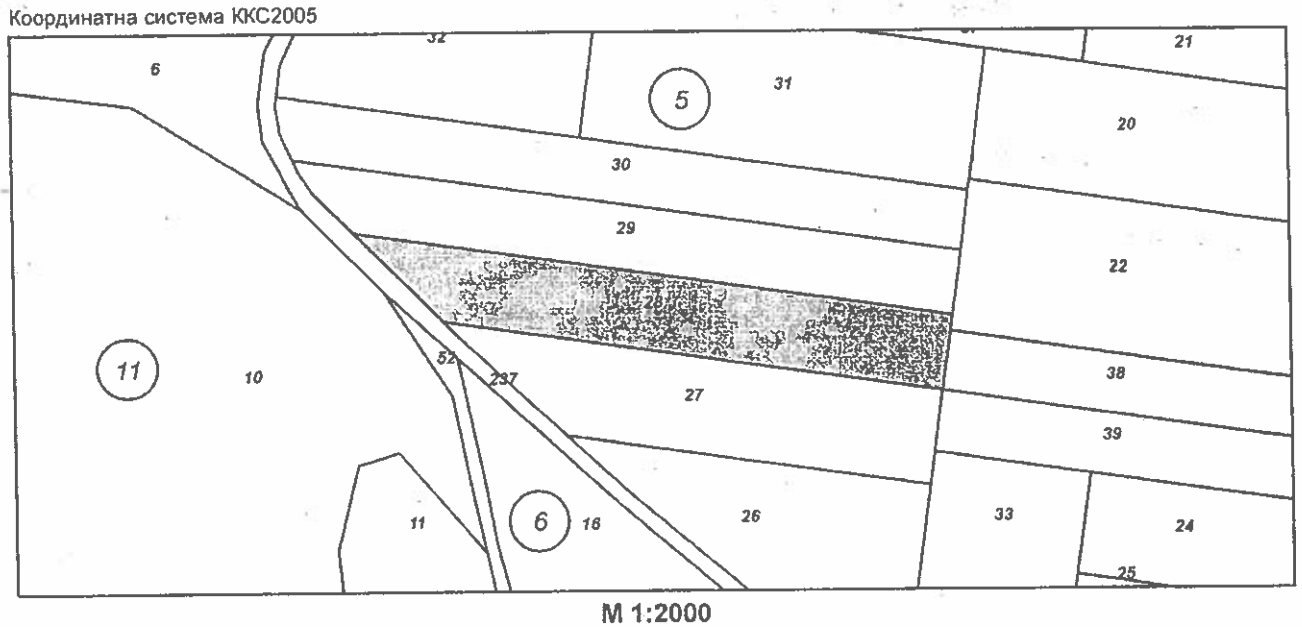

М 1:2000

Собственици по данни от КРНИ:
1. **БОЖИДАР ЛИТОВ**
Ид. част 1/1 от правото на собственост
Нотариален акт № 119 том 1 рег. 278 дело 116 от 21.01.2015г., издаден от АВ - Служба по вписванията - Шумен

Скица **№ 15-631976-20.06.2024 г.** издадена въз основа на заявление с входящ **№ 01-336569-19.06.2024 г.**

ВЯРНО С ОРИГИНАЛА
адвокат Елена М[illegible] /и[illegible] Милайов/

СЛУЖБА ПО ГЕОДЕЗИЯ, КАРТОГРАФИЯ И КАДАСТЪР - ГР. ШУМЕН
9700, ПОЩЕНСКА КУТИЯ 35, Ул."СЪЕДИНЕНИЕ" №107, ет.5, 054/802812,
shumen@cadastre.bg, БУЛСТАТ:130362903

СКИЦА НА ПОЗЕМЛЕН ИМОТ
№ 15-632140-20.06.2024 г.

Поземлен имот с идентификатор **68504.5.29**

С. **Средня**, общ. **Шумен**, обл. **Шумен**
По кадастралната карта и кадастралните регистри, одобрени със **Заповед РД-18-13/10.05.2007 г. на ИЗПЪЛНИТЕЛЕН ДИРЕКТОР НА АГКК**
Последно изменение на кадастралната карта и кадастралните регистри, засягащо поземления имот **е от 06.06.2011 г.**
Адрес на поземления имот: **с. Средня, ул. -, местност АРЧАР**
Площ: **3000 кв. м**
Трайно предназначение на територията: **Земеделска**
Начин на трайно ползване: **Нива**
Категория на земята: **4**
Съседи: **68504.5.28, 68504.5.237, 68504.5.22, 68504.5.30**

Координатна система ККС2005

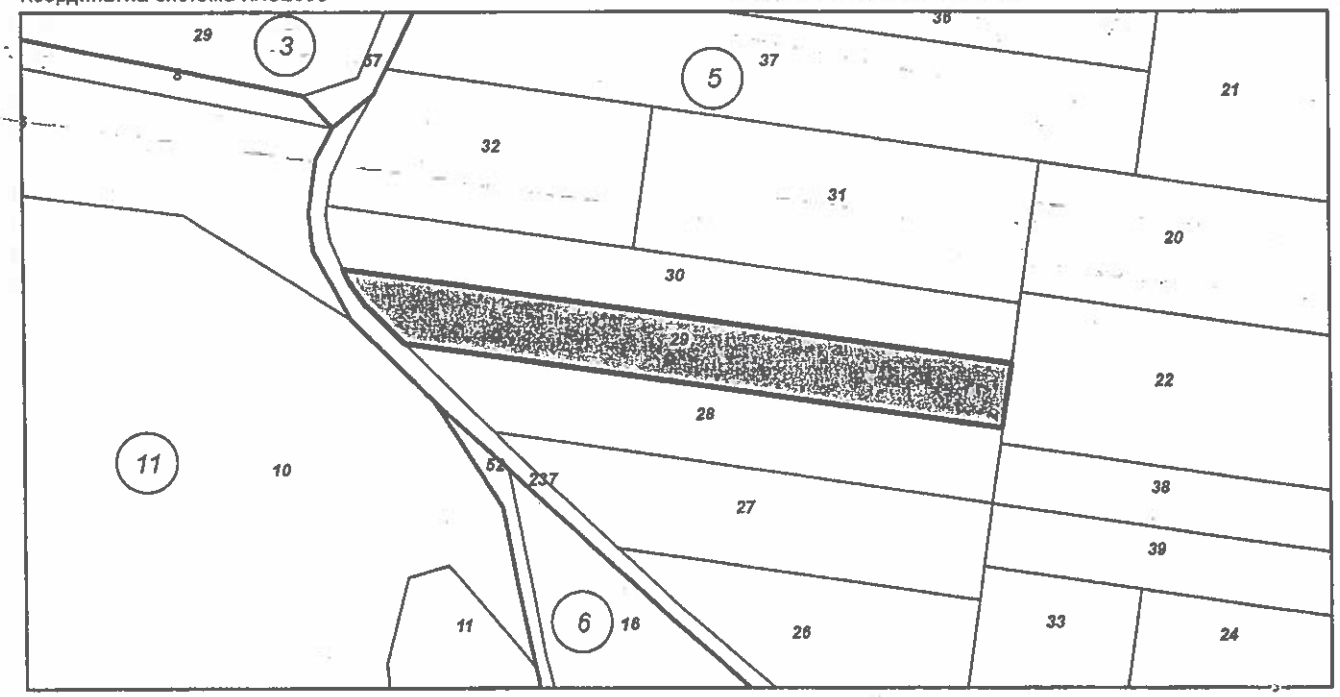

М 1:2000

Собственици по данни от КРНИ:
1. **БОЖИДАР ЧИТОВ**
Няма данни за идеалните части
Нотариален акт № 171 том 20 рег. 7029 дело 3578 от 25.09.2013 г., издаден от АВ - Служба по вписванията - Шумен

ВЯРНО С ОРИГИНАЛА
адвокат Елена Чобанова

Скица № 15-632140-20.06.2024 г. издадена въз основа на заявление с входящ № 01-334001-18.06.2024 г.

СЛУЖБА ПО ГЕОДЕЗИЯ, КАРТОГРАФИЯ И КАДАСТЪР - ГР. ШУМЕН

9700, ПОЩЕНСКА КУТИЯ 35, Ул."СЪЕДИНЕНИЕ" №107, ет.5, 054/802812,
shumen@cadastre.bg, БУЛСТАТ:130362903

СКИЦА НА ПОЗЕМЛЕН ИМОТ
№ 15-631579-20.06.2024 г.

Поземлен имот с идентификатор **68504.5.31**

С. **Средня**, общ. **Шумен**, обл. **Шумен**
По кадастралната карта и кадастралните регистри, одобрени със **Заповед РД-18-13/10.05.2007 г. на ИЗПЪЛНИТЕЛЕН ДИРЕКТОР НА АГКК**
Последно изменение на кадастралната карта и кадастралните регистри, засягащо поземления имот **е от 22.07.2016 г.**
Адрес на поземления имот: **с. Средня, ул. -, местност АРЧАР**
Площ: **3999 кв. м**
Трайно предназначение на територията: **Земеделска**
Начин на трайно ползване: **Нива**
Категория на земята: **4**

Координатна система ККС2005

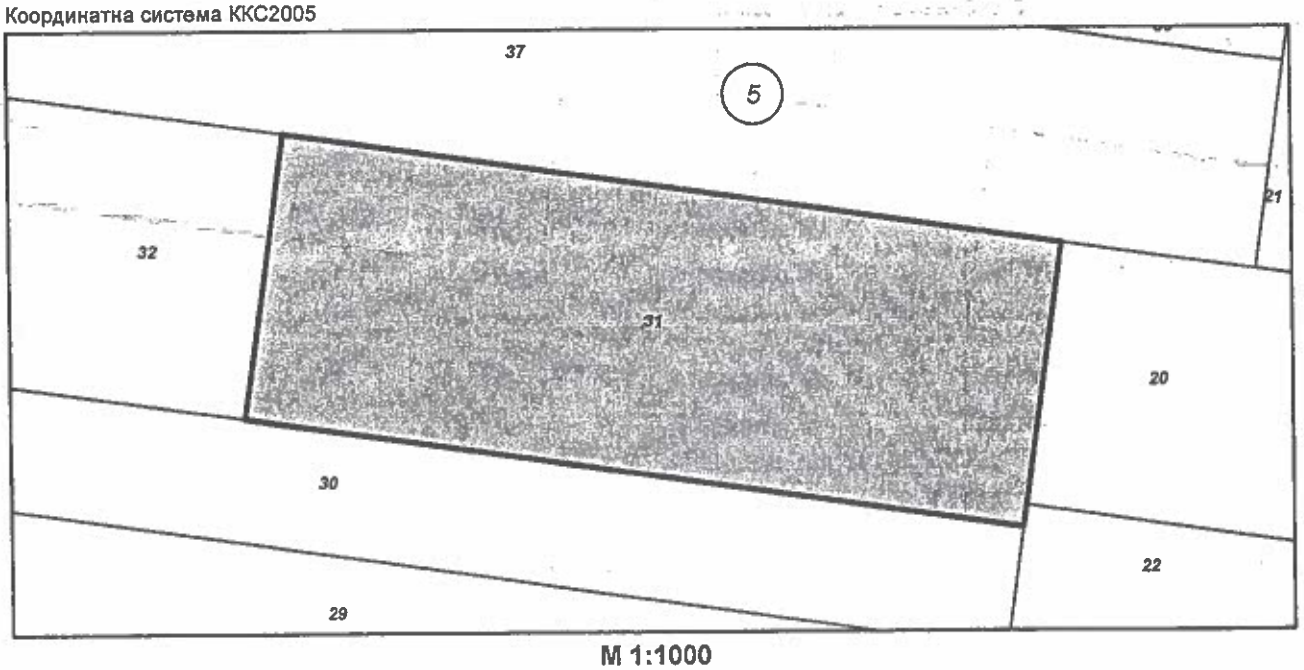

М 1:1000

Съседи: **68504.5.30, 68504.5.22, 68504.5.20, 68504.5.37, 68504.5.32**

Собственици по данни от КРНИ:
1. **БОЖИДАР МИТОВ**
Няма данни за идеалните части
Нотариален акт № 23 том 11 рег. 4142 дело 2099 от 22.06.2016г., издаден от АВ - Служба по вписванията - Шумен

Сгради, които попадат върху имота
няма данни за сгради

Скица **№ 15-631579-20.06.2024 г.** издадена въз основа на заявление с входящ **№ 01-336292-19.06.2024 г.**

ВЯРНО С ОРИГИНАЛА
адвокат Елена Митева

Областна служба по земеделие

ГЕОДЕЗИЯ, КАРТОГРАФИЯ И КАДАСТЪР - АГЕНЦИЯ

/ИД. Митов

СЛУЖБА ПО ГЕОДЕЗИЯ, КАРТОГРАФИЯ И КАДАСТЪР - ГР. ШУМЕН
9700, ПОЩЕНСКА КУТИЯ 35, Ул."СЪЕДИНЕНИЕ" №107, ет.5, 054/802812,
shumen@cadastre.bg, БУЛСТАТ:130362903

СКИЦА НА ПОЗЕМЛЕН ИМОТ
№ 15-632151-20.06.2024 г.

Поземлен имот с идентификатор **68504.5.38**

С. **Средня**, общ. **Шумен**, обл. **Шумен**
По кадастралната карта и кадастралните регистри, одобрени със **Заповед РД-18-13/10.05.2007 г. на ИЗПЪЛНИТЕЛЕН ДИРЕКТОР НА АГКК**
Последно изменение на кадастралната карта и кадастралните регистри, засягащо поземления имот е със **Заповед КД-14-27-2152/11.09.2009 г. на НАЧАЛНИК НА СГКК - ШУМЕН**
Адрес на поземления имот: **с. Средня, ул. -, местност АРЧАР**
Площ: **4098 кв. м**
Трайно предназначение на територията: **Земеделска**
Начин на трайно ползване: **Нива**
Категория на земята: **4**
Съседи: **68504.5.237, 68504.5.39, 68504.5.22, 68504.5.28, 68504.5.27**

Координатна система ККС2005

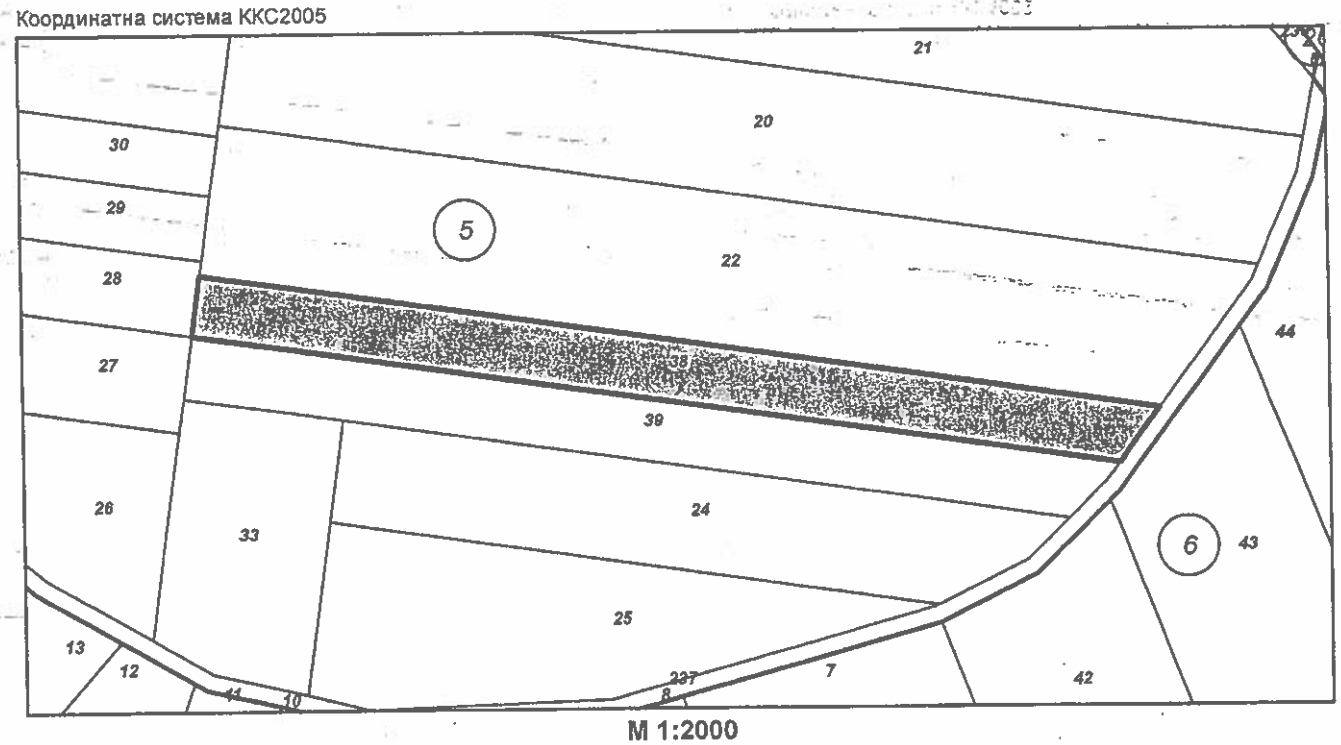

М 1:2000

Собственици по данни от КРНИ:
1. **БОЖИДАР [illegible] ЛИТОВ**
Няма данни за идеалните части
Нотариален акт № 171 том 20 рег. 7029 дело 3578 от 25.09.2013 г., издаден от АВ - Служба по вписванията - Шумен

Скица № 15-632151-20.06.2024 г. издадена въз основа на заявление с входящ № 01-334001-18.06.2024 г.

ВЯРНО С ОРИГИНАЛА
адвокат Елена [illegible]

/Ю. [illegible]

СЛУЖБА ПО ГЕОДЕЗИЯ, КАРТОГРАФИЯ И КАДАСТЪР - ГР. ШУМЕН
9700, ПОЩЕНСКА КУТИЯ 35, Ул."СЪЕДИНЕНИЕ" №107, ет.5, 054/802812,
shumen@cadastre.bg, БУЛСТАТ:130362903

СКИЦА НА ПОЗЕМЛЕН ИМОТ
№ 15-633440-20.06.2024 г.

Поземлен имот с идентификатор **68504.5.43**

С. **Средня**, общ. **Шумен**, обл. **Шумен**
По кадастралната карта и кадастралните регистри, одобрени със **Заповед РД-18-13/10.05.2007 г. на ИЗПЪЛНИТЕЛЕН ДИРЕКТОР НА АГКК**
Последно изменение на кадастралната карта и кадастралните регистри, засягащо поземления имот е със **Заповед КД-14-27-518/20.02.2008 г. на НАЧАЛНИК НА СГКК - ШУМЕН**
Адрес на поземления имот: **с. Средня, ул. -, местност АРЧАР**
Площ: **9249 кв. м**
Трайно предназначение на територията: **Земеделска**
Начин на трайно ползване: **Нива**
Категория на земята: **4**
Съседи: **68504.5.44, 68504.5.236, 68504.5.8, 68504.5.10, 68504.5.12, 68504.5.13**

Координатна система ККС2005

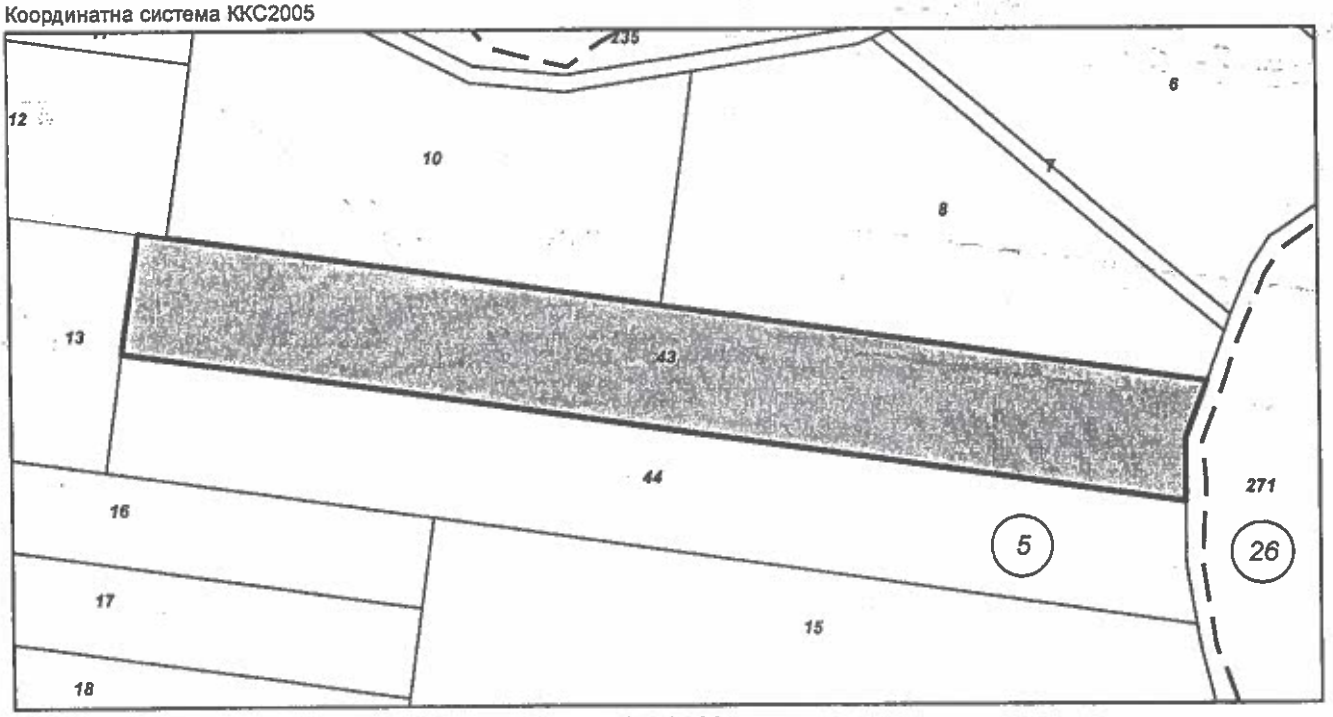

М 1:2000

Собственици по данни от КРНИ:
1. **БОЖИДАР [redacted] МИТОВ**
Няма данни за идеалните части
Нотариален акт № 171 том 20 рег. 7029 дело 3578 от 25.09.2013г., издаден от АВ - Служба по вписванията - Шумен

Скица № 15-633440-20.06.2024 г. издадена въз основа на заявление с входящ № 09-9794-20.06.2024 г.

/К. Али/

ВЯРНО С ОРИГИНАЛА
адвокат Елена Р

СЛУЖБА ПО ГЕОДЕЗИЯ, КАРТОГРАФИЯ И КАДАСТЪР - ГР. ШУМЕН
9700, ПОЩЕНСКА КУТИЯ 35, Ул."СЪЕДИНЕНИЕ" №107, ет.5, 054/802812,
shumen@cadastre.bg, БУЛСТАТ:130362903

СКИЦА НА ПОЗЕМЛЕН ИМОТ
№ 15-633442-20.06.2024 г.

Поземлен имот с идентификатор **68504.5.44**

С. **Средня**, общ. **Шумен**, обл. **Шумен**
По кадастралната карта и кадастралните регистри, одобрени със **Заповед РД-18-13/10.05.2007 г. на ИЗПЪЛНИТЕЛЕН ДИРЕКТОР НА АГКК**
Последно изменение на кадастралната карта и кадастралните регистри, засягащо поземления имот:
няма данни за изменение
Адрес на поземления имот: **с. Средня, ул. -, местност АРЧАР**
Площ: **9248 кв. м**
Трайно предназначение на територията: **Земеделска**
Начин на трайно ползване: **Нива**
Категория на земята: **4**
Съседи: **68504.5.16, 68504.5.15, 68504.5.236, 68504.5.43, 68504.5.13**

Координатна система ККС2005

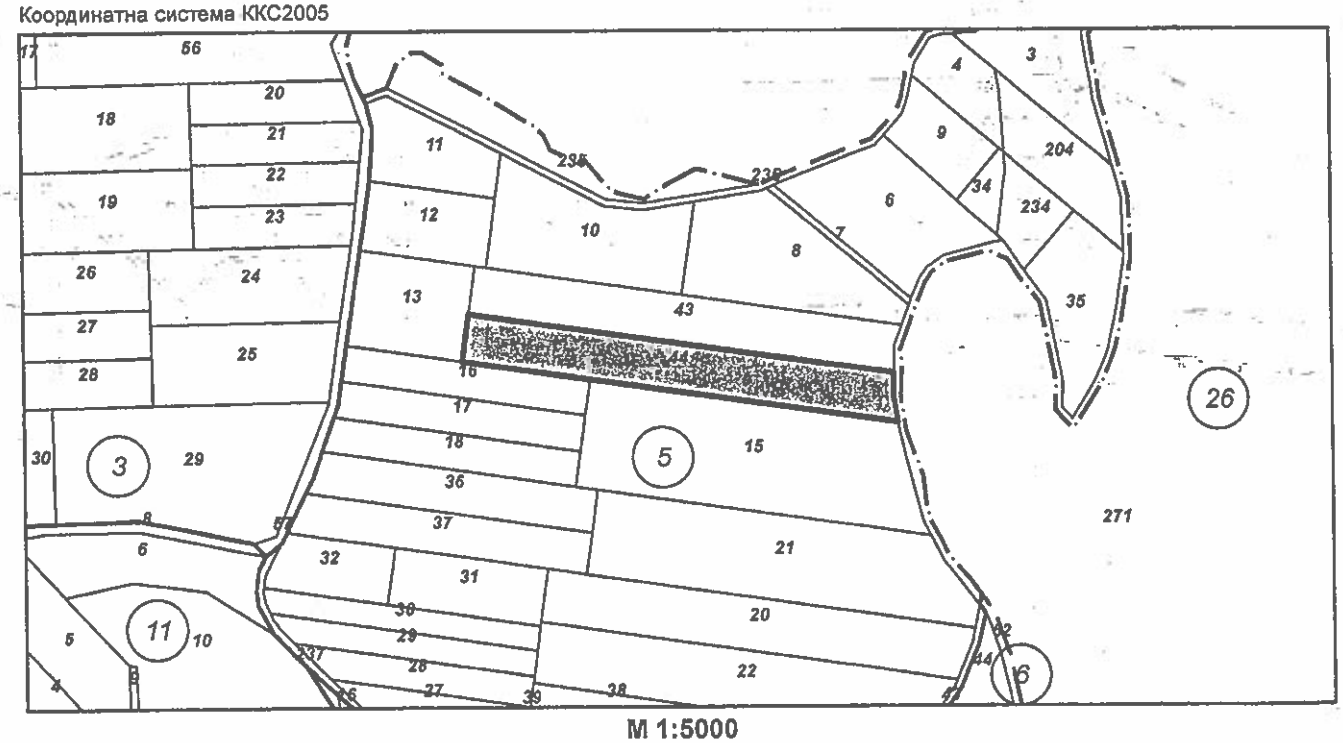

М 1:5000

Собственици по данни от КРНИ:
1. **БОЖИДАР МИТОВ**
Няма данни за идеалните части
Нотариален акт № 171 том 20 рег. 7029 дело 3578 от 25.09.2013г., издаден от АВ - Служба по вписванията - Шумен

Скица **№ 15-633442-20.06.2024 г.** издадена въз основа на заявление с входящ **№ 09-9794-20.06.2024 г.**

ВЯРНО С ОРИГИНАЛА
адвокат Елена Мит...