



РЕПУБЛИКА БЪЛГАРИЯ
МИНИСТЕРСТВО НА РЕГИОНАЛНОТО РАЗВИТИЕ И БЛАГОУСТРОЙСТВОТО И
МИНИСТЕРСТВО НА ПРАВОСЪДИЕТО
ОБЩИНА ШУМЕН, ОБЛАСТ ШУМЕН

Вписване по ЗС/ПВ

Служба по вписванията: 27-04-2022



Вх. рег. № 2492 от

УТВЪРЖДАВАМ:.....

/подпис и печат/

КМЕТ НА ОБЩИНА:

Любомир Христов
(име, презиме и фамилия)

Акт № 52 том 7 дело № 1350/2022

СЪЛИЯ ПО ВПИСВАНИЯТА:

(име, презиме и фамилия)

АКТ № 5676

ЗА ПУБЛИЧНА ОБЩИНСКА СОБСТВЕНОСТ

Регистър: 5676

Досие: 5676

1. ДАТА НА СЪСТАВЯНЕ	26. 04. 2022
2. ПРАВНО ОСНОВАНИЕ	Чл. 2, ал. 1, т. 2 и т. 3 от ЗОС във връзка с чл. 19, ал. 1 и чл. 2 ал. 1 от ЗСПЗЗ и Протоколно решение № 206-19 от 18.11.2020 год. на комисията по чл. 19 от ЗСПЗЗ
3. ВИД И ОПИСАНИЕ НА ИМОТА	ПОЗЕМЛЕН ИМОТ с идентификатор 80546.504.2 (осем нула пет четири шест точка пет нула четири точка две) по кадастралната карта на с. Черенча, местност "АЙКЪНА" площ 3666 (три хиляди шестстотин шестдесет и шест) кв.м. Трайно предназначение на територията: Земеделска Начин на трайно ползване: Пасище Категория на земята: Четвърта Начин на възстановяване: Нови граници
4. МЕСТОНАХОЖДЕНИЕ НА ИМОТА	обл. Шумен, общ. Шумен, землище с. Черенча, 80546.504.2 по КК и КР, одобрени с Заповед № РД-18-77/16.11.2015 г. на ИД на АГКК
5. ГРАНИЦИ НА ИМОТА	Съседи: 80546.51.5, 80546.504.1, 80546.69.6, 80546.201.1
6. ДАНЪЧНА ОЦЕНКА НА ИМОТА КЪМ МОМЕНТА НА УТВЪРЖДАВАНЕ НА АКТА	Земя: 229.13 лв. (двеста двадесет и девет лева и тринадесет стотинки)

ВЯРНО СЪБИРАМЕ НАДА

ПРИ ОБ

Дл. лице:

Дата: 12.12.2023



7. СЪСОБСТВЕНИЦИ	няма
8. НОМЕР И ДАТА НА СЪСТАВЕНИ ПО – РАНО АКТОВЕ	няма

9. ПРЕДОСТАВЕНИ ПРАВА ЗА УПРАВЛЕНИЕ:

Имотът се управлява от Кмета на община Шумен, ЕИК 000931721, на основание чл. 12, ал. 5 от ЗОС.

10. АКТОСЪСТАВИТЕЛ:

Начка Стоянова - старши експерт

(подпис)

11. ЗАБЕЛЕЖКИ:

С Решение № 826/27.10.2022г на Общински съвет - Шумен е учредено право на ползване за срок от 10 год. върху част от имота с площ 540 кв.м. за устройване на пчелни семейства с над десет пчелни семейства.

ВЯРНО С ОРИГИНАЛА
ПРИ ОБЩ
Дл. к.ц.с:
Дата: 12.12.2023г





СЛУЖБА ПО ГЕОДЕЗИЯ, КАРТОГРАФИЯ И КАДАСТЪР - ГР. ШУМЕН

9700, ПОЩЕНСКА КУТИЯ 35, Ул. "СЪЕДИНЕНИЕ" №107, ет.5, 054/802812,
shumen@cadastre.bg, БУЛСТАТ:130362903

СКИЦА НА ПОЗЕМЛЕН ИМОТ № 15-19582-09.01.2024 г.

Поземлен имот с идентификатор 80546.504.2

С. Черенча, общ. Шумен, обл. Шумен

По кадастралната карта и кадастралните регистри, одобрени със Заповед РД-18-77/16.11.2015 г.
на ИЗПЪЛНИТЕЛЕН ДИРЕКТОР НА АГКК

Последно изменение на кадастралната карта и кадастралните регистри, засягащо поземления имот е от
12.05.2022 г.

Адрес на поземления имот: с. Черенча,

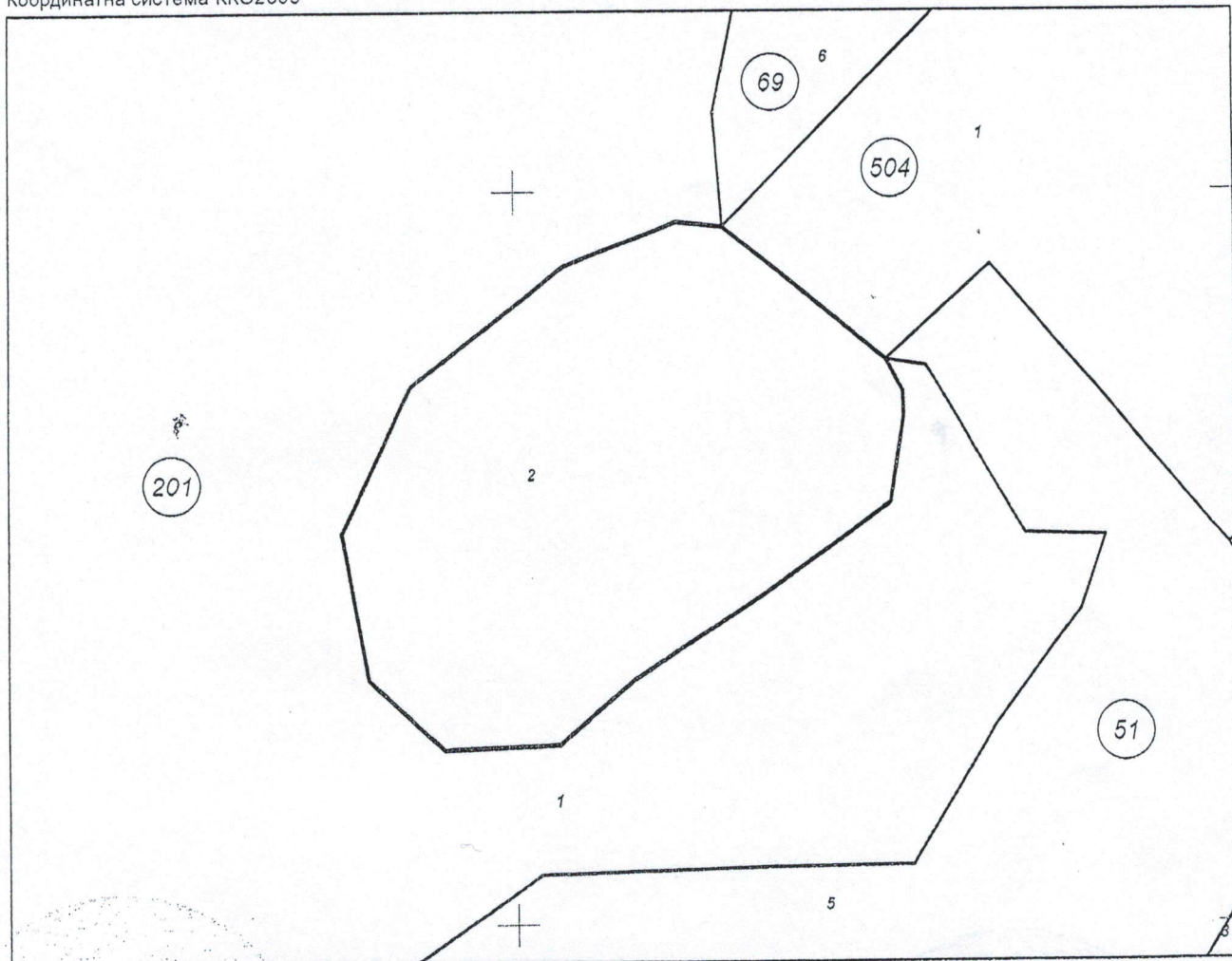
Площ: 3666 кв. м

Трайно предназначение на територията: Земеделска

Начин на трайно ползване: Пасище

Категория на земята: 4

Координатна система ККС2005



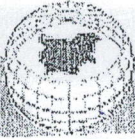
M 1:1000

Скица № 15-19582-09.01.2024 г. издадена въз основа на
заявление с вход № 11-10101-09.01.2024 г.

Подписан с валифициран електронен печат Geodesy, Cartography and Cadastre Agency
DN: C=BG, E=Soňa, O=Geodesy, Cartography and Cadastre Agency, OI=2.5.4.97=NTRBG-130362903, CN=Geodesy, Cartography and Cadastre Agency

РОСЕН

ХРИСТОВ ОЗЛ Шумен

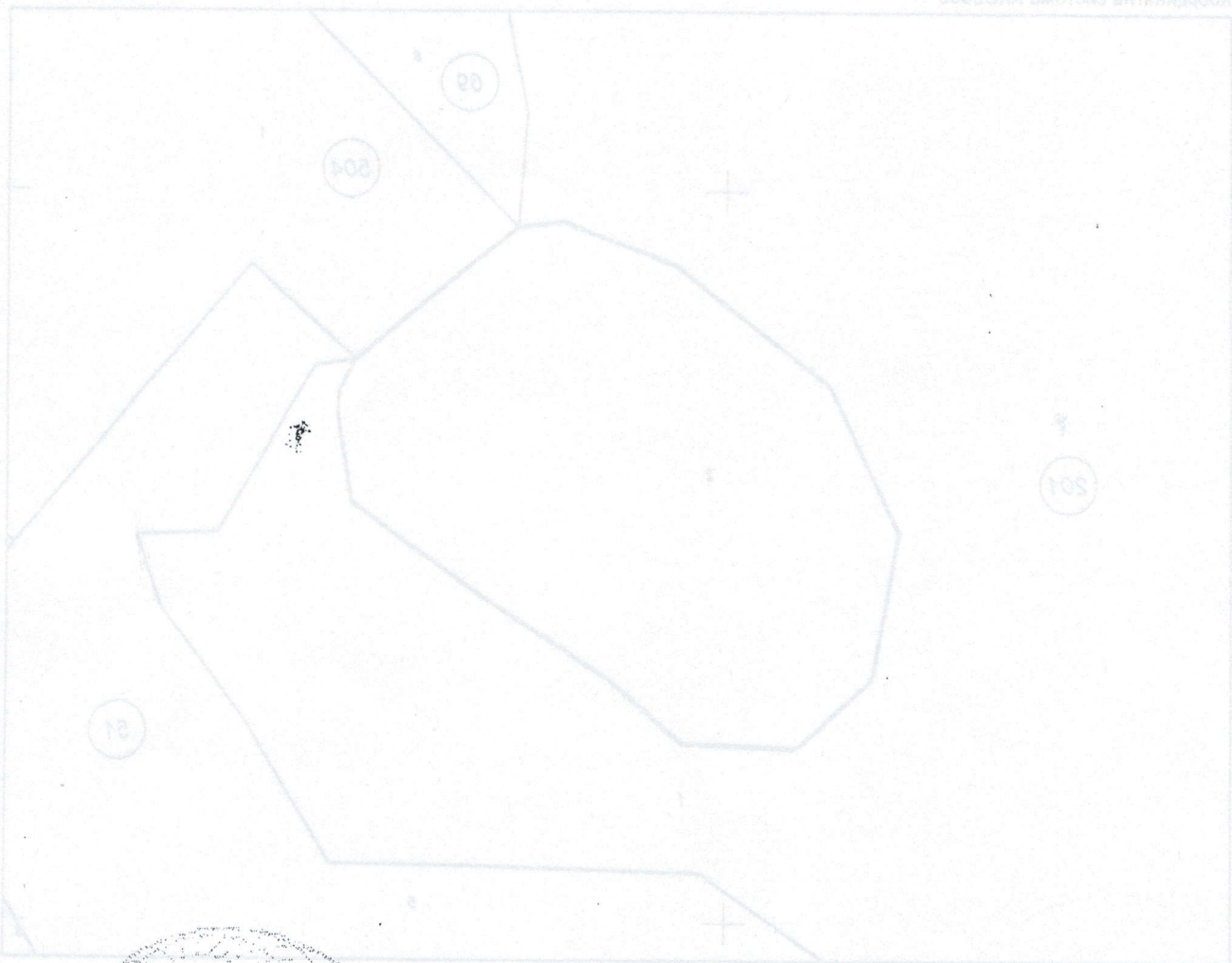


Предишен идентификатор: няма
Номер по предходен план: 000146
Съсед: 80546.51.5, 80546.504.1, 80546.69.6, 80546.201.1

Собственици по данни от КРНИ:
1. 000931721, **ОБЩИНА ШУМЕН**
Ид. част 1/1 от правото на собственост
Акт за публична общинска собственост № 52 том 7 рег. 2492 дело 1350 от 27.04.2022г., издаден от
Служба по вписванията гр.Шумен

Носители на други вещни права по данни от КРНИ:
няма данни

Сгради, които попадат върху имота
няма данни за сгради



Скица № 15-19
заявление с.вх.

Г. издадена въз основа на
101-09.01.2024 г.

РОСЕН

ХРИСТОВ ОЗЛ Шумен