

РЕПУБЛИКА БЪЛГАРИЯ  
МИНИСТЕРСТВО НА РЕГИОНАЛНОТО РАЗВИТИЕ И БЛАГОУСТРОЙСТВОТО И  
МИНИСТЕРСТВО НА ПРАВОСЪДИЕТО  
ОБЩИНА ШУМЕН, ОБЛАСТ ШУМЕН

7768

УТВЪРЖДАВАМ:  
(име, презиме и фамилия)  
КМЕТ НА ОБЩИНА  
Проф. Христо,  
(име, презиме и фамилия)



Вписване по ЗС/ПВ  
Служба по вписванията:

Вх. рег. № 7768 от 19-12-2023 г.  
Акт № 74 том 23 дело № 4829/23 г.  
СЪДИЯ ПО ВПИСВАНИЯТА:  
(име, презиме и фамилия)

АКТ № 6210  
ЗА ПОПРАВКА НА АКТ 6205  
ЗА ПУБЛИЧНА ОБЩИНСКА СОБСТВЕНОСТ

Регистър 6210  
Досие 6210

|                             |  |
|-----------------------------|--|
| 1. ДАТА НА СЪСТАВЯНЕ        | 19.12.2023   |
| 2. ПРАВНО ОСНОВАНИЕ         | чл. 60, ал. 3 от ЗОС   |
| 3. ВИД И ОПИСАНИЕ НА ИМОТА  | ПОЗЕМЛЕН ИМОТ с идентификатор 80546.42.45 (осем нула пет четири шест точка четири две точка четири пет) по кадастралната карта на с. Черенча, община Шумен,<br><br>Площ 21631 (двадесет и един хиляди шестстотин тридесет и един) кв. м.<br>Трайно предназначение на територията: Горска<br>Начин на трайно ползване: Друг вид дървопроизводителна гора.<br>Имота попада в <del>орден/подорден</del> :<br>55 (петдесет и пет)/в-1000 (хиляда ) кв.м. иглолистни/склопена култура<br>56 (петдесет и шест)/к-22 (двадесет и два) кв.м. За реконструкция/издънково насаждение<br>57 (петдесет и седем)/а-187 (сто осемдесет и седем) кв.м. Превръщане/издънково насаждение<br>55 (петдесет и пет)/г-1124 (хиляда сто двадесет и четири) кв.м. Широколистни високостеблени/издънково насаждение<br>56 (петдесет и шест)/д-9289 (деветнадесет хиляди двеста осемдесет и девет) кв.м. Широколистни високостеблени/склопена култура |
| 4. МЕСТОНАХОЖДЕНИЕ НА ИМОТА | обл. Шумен, общ. Шумен, землище с. Черенча,<br>1 ..... по кадастрална карта, одобрена със заповед № РД-18-.../16.11.2015г.   |
| 5. ГРАНИЦИ НА ИМОТА         | П.И: 80546.105.199, 80546.42.44, 80546.42.37;  |

ДАНЪЧНА ОЦЕНКА НА ИМОТА  
ЪМ МОМЕНТА НА  
ТВЪРЖДАВАНЕ НА АКТА:  
СЪСОБСТВЕНИЦИ

Земя: 3020.77 (три хиляди и двадесет точка седемдесет и седем)лв.

няма

**ПРЕДОСТАВЕНИ ПРАВА ЗА УПРАВЛЕНИЕ:**


Имотът се управлява от Кмета на Община Шумен, ЕИК 000931721, на основание чл.12, ал.5 от ОС.

АКТОСЪСЪДЕЛ:

Жана .....  
"розданова-главен специалист/

**9. ЗАБЕЛЕЖКИ:**

Ипоправката касае раздел 3 "вид и описание на имота", ред 1, като вместо "80546.24.45", да се ете "80546.42.45"





**РЕПУБЛИКА БЪЛГАРИЯ**  
**МИНИСТЕРСТВО НА РЕГИОНАЛНОТО РАЗВИТИЕ И БЛАГОУСТРОЙСТВОТО И**  
**МИНИСТЕРСТВО НА ПРАВОСЪДИЕТО**  
**ОБЩИНА ШУМЕН, ОБЛАСТ ШУМЕН**

*Дло. Сох. № 456*



Вписване по ЗС/ПВ  
 Служба по вписванията:

11-12-2023

Вх. рег. N *4590* от ..... Г.

Акт N *155* том ..... дело N *40-23/03*

УТВЪРЖДАВАМ

(подпис и печат)

КМЕТ НА ОБЩИНА:


Проф. Христо

(име, презиме и фамилия)

*Христов*

СЪДИЯ ЛЮ ВПИСВАНИЯТА

(име, презиме и фамилия)



**А К Т № 6205**  
**ЗА ПУБЛИЧНА ОБЩИНСКА СОБСТВЕНОСТ**

Регистър 6205  
 Досие 6205

|                             |   |
|-----------------------------|---|
| 1. ДАТА НА СЪСТАВЯНЕ        | 08.12.2023  |
| 2. ПРАВНО ОСНОВАНИЕ         | чл. 59, ал. 1 от ЗОС  |
| 3. ВИД И ОПИСАНИЕ НА ИМОТА  | <p>ПОЗЕМЛЕН ИМОТ с идентификатор 80546.24.45 (осем нула пет четири шест точка две четири точка четири пет) по кадастралната карта на с. Черенча, община Шумен, местност "БОЖИЦА".</p> <p>Площ 21631 (двадесет и един хиляди шестстотин тридесет и един) кв. м.</p> <p>Трайно предназначение на територията: Горска</p> <p>Начин на трайно ползване: Друг вид дървопроизводителна гора.</p> <p>Имота попада в отдел/подотдел;</p> <p>55 (петдесет и пет)/в-1000 (хиляда ) кв.м. иглолистни/склопена култура</p> <p>56 (петдесет и шест)/к-22 (двадесет и два) кв.м. За реконструкция/издънково насаждение</p> <p>57 (петдесет и седем)/а-187 (сто осемдесет и седем) кв.м. Превръщане/издънково насаждение</p> <p>55 (петдесет и пет)/г-1124 (хиляда сто двадесет и четири) кв.м. Широколистни високостеблени/издънково насаждение</p> <p>56 (петдесет и шест)/л-19289 (деветнадесет хиляди двеста осемдесет и девет) кв.м. Широколистни високостеблени/склопена култура</p> |
| 4. МЕСТОНАХОЖДЕНИЕ НА ИМОТА | <p>обл. Шумен, общ. Шумен, землище с. Черенча,</p> <p>..... о кадастрална карта, одобрена</p> <p>със заповед № РД-18-//16.11.2015г.</p>   |
| 5. ГРАНИЦИ НА ИМОТА         | П.И: 80546.105.199, 80546.42.44, 80546.37;  |

6. ДАНЪЧНА ОЦЕНКА НА ИМОТА КЪМ МОМЕНТА НА УТВЪРЖДАВАНЕ НА АКТА: Земя: 3020.77 (три хиляди и двадесет точка седемдесет и седем)лв.

7. СЪСОБСТВЕНИЦИ няма

8. НОМЕР И ДАТА НА СЪСТАВЕНИ ПО-РАНО АКТОВЕ АОС 1226/2002г.

9. ПРЕДОСТАВЕНИ ПРАВА ЗА УПРАВЛЕНИЕ:  
Имотът се управлява от Кмета на Община Шумен, ЕИК 000931721, на основание чл.12, ал.5 от ЗОС.

10. АКТОСЪСТАВИТЕЛ:  
.....  
/Жана Г. ..... /розданова-главен специалист/

11. ЗАБЕЛЕЖКИ:  
*За имота е съставен нов АОС 6210/2023г*



СЛУЖБА ПО ГЕОДЕЗИЯ, КАРТОГРАФИЯ И КАДАСТЪР - ГР. ШУМЕН

9700, ПОЩЕНСКА КУТИЯ 35, Ул. "СЪЕДИНЕНИЕ" №107, ет.5, 054/802812,  
shumen@cadastre.bg, БУЛСТАТ:130362903

**СКИЦА НА ПОЗЕМЛЕН ИМОТ  
№ 15-1284550-05.12.2023 г.**

Поземлен имот с идентификатор **80546.42.45**

С. Черенча, общ. Шумен, обл. Шумен

По кадастралната карта и кадастралните регистри, одобрени със **Заповед РД-18-77/16.11.2015 г.**  
на **ИЗПЪЛНИТЕЛЕН ДИРЕКТОР НА АГКК**

Последно изменение на кадастралната карта и кадастралните регистри, засягащо поземления имот:  
**няма данни за изменение**

Адрес на поземления имот: **с. Черенча, местност БОЖИЦА**

Площ: **21631 кв. м**

Трайно предназначение на територията: **Горска**

Начин на трайно ползване: **Друг вид дървопроизводителна гора**

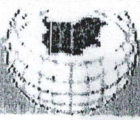
| Отдел/<br>подотдел | Площ в<br>кв. м | Вид на гората /<br>вид на подотдела                |
|--------------------|-----------------|--|
| 55/в               | 1000            | Иглолистни / склопена култура                      |
| 56/к               | 22              | За реконструкция / издънково насаждение            |
| 57/а               | 187             | Превръщане / издънково насаждение                  |
| 55/г               | 1124            | Широколистни високостъблени / издънково насаждение |
| 56/л               | 19289           | Широколистни високостъблени / склопена култура     |

Скица № 15-1284550-05.12.2023 г. издадена въз основа на  
заявление с входящ № 01-677350-05.12.2023 г.

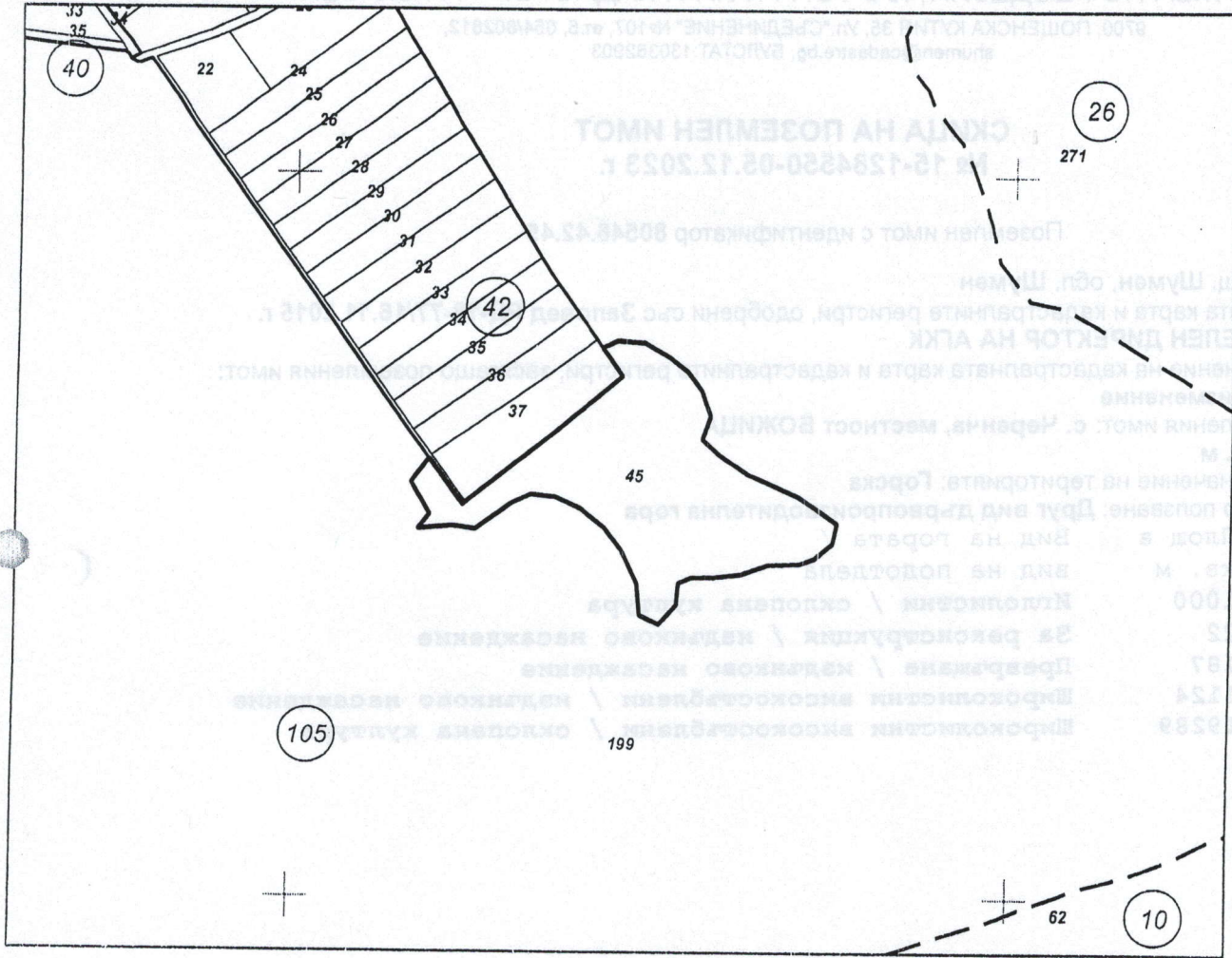
ЖАНА

РОЗДАНОВА ОБА Шумен

Подписан с квалифициран електронен печат Geodesy Cartography  
and Cadastre Agency, E  
DN: C=BG, L=Softa, O=Geodesy Cartography and Cadastre Agency,  
OID.2.5.4.97=NTRBG-130362903, CN=Geodesy Cartography and  
Cadastre Agency



Координатна система ККС2005



М 1:5000

Предишен идентификатор: **няма**  
Номер по предходен план: **000121**  
Съседни: **80546.105.199, 80546.42.44, 80546.42.37**

Собственици по данни от КРНИ:

**000931721Ю, ОБЩИНА ШУМЕН**

Няма данни за идеалните части

Акт за публична общинска собственост № 1226 от 26.11.2002г., издаден от ОБЩИНА ШУМЕН

Носители на други вещни права по данни от КРНИ:

**няма данни**

Сгради, които попадат върху имота

**няма данни за сгради**

Скица № 15-1284550-05.12.2023 г. издадена въз основа на  
заявление с входящ № 01-670350-05.12.2023 г.

ЖАНА

АНОВА ОБА Шумен

# РЕПУБЛИКА БЪЛГАРИЯ

МИНИСТЕРСТВО НА РЕГИОНАЛНОТО РАЗВИТИЕ И БЛАГОУСТРОЙСТВОТО

ОБЩИНСКА АДМИНИСТРАЦИЯ ОБЩИНА ШУМЕН

ОДОБРЯВАМ:

КМЕТ В. ЗААТЕВ  
(име и фамилия)

регистър: 1226

## А К Т N 1226

картотека  
досие (РЗ) 1226

### ЗА ОБЩИНСКА СОБСТВЕНОСТ

ПУБЛИЧНА-Ц

(ПУБЛИЧНА, ЧАСТНА)

на недвижим имот, находящ се в С. ЧЕРЕНЧА ИЗВЪН РЕГУЛАЦИЯ

пл\_№: 000121

|   |   |
|---|---|
| 1. ДАТА НА СЪСТАВЯНЕ                    | 26-11-2002Г. ГР. ШУМЕН  |
| 2. ПРАВНО ОСНОВАНИЕ                     | ЧЛ.2 АЛ.1 Т.1 ОТ ЗОБС И ЧЛ.8 ОТ ЗГ  |
| 3. ВИД И ОПИСАНИЕ НА ИМОТА              | ИМОТ № 000121 С ПЛОШ ОТ 21.632 ДКА. ПРЕДСТАВЛЯВАШ ДЪРВОПРОИЗВОДИТЕЛНА ГОРСКА ПЛОШ В ЗЕМЛИШЕТО НА С. ЧЕРЕНЧА |
| 4. БИВШ СОБСТВЕНИК НА ИМОТА             |   |
| 5. СЪСОБСТВЕНИЦИ-ИМЕ, АДРЕС             |   |
| 6. N И ДАТА НА СЪСТАВЕНИ ПО-РАНО АКТОВЕ |   |
| 7. МЕСТОНАХОЖДЕНИЕ НА ИМОТА             | С. ЧЕРЕНЧА<br>ИЗВЪН РЕГУЛАЦИЯ ПЛ_№ 000121   |
| 8. ГРАНИЦА НА ИМОТА                     | № 000119-ПОЛСКИ ПЪТ;<br>№ 000124-ДЪРВОПР. ПЛОШ;<br>№ 042037-НИВА;   |

9. ПРЕДОСТАВЕНИ ПРАВА ВЪРХУ ИМОТА:

(Акт за предоставяне, право, срок, приобретатели)

10. РАЗПОРЕЖДЕНИЯ С ИМОТА (С ЧАСТ ОТ ИМОТА):

(Акт за разпореждане, описание, приобретатели)

11. ИМОТЪТ Е ВКЛЮЧЕН В КАПИТАЛА НА ТЪРГОВСКО ДРУЖЕСТВО:

(Акт, правно основание, дружество)

12. АКТОСЪСТАВИТЕЛ (трите имена и длъжност):

ИЗГОТВИЛ:

ИНЖ. П. ГЪРБЕВА

ДИРЕКТОР ДУОС:

ХР. ТАБАКОВА  
(ПОДПИС)

13. ЗАБЕЛЕЖКИ

За имота е сватвен акт

6205/23