



РЕПУБЛИКА БЪЛГАРИЯ

МИНИСТЕРСТВО НА РЕГИОНАЛНОТО РАЗВИТИЕ И БЛАГОУСТРОЙСТВОТО И
МИНИСТЕРСТВО НА ПРАВОСЪДИЕТО
ОБЩИНА ШУМЕН, ОБЛАСТ ШУМЕН

2868



Вписване по ЗС/ПВ

Служба по вписванията:

Вх. рег. № *2868* от *31-05-2019*

УТВЪРЖДАВАМ

/подпис и печат

КМЕТ НА ОБЩИНА:

Любомир Христов
(име, презиме и фамилия)

Акт № *131* том *8* дело № *1639/19*
СЪДИЯ ПО ВПИСВАНИЯТ

(име, презиме и фамилия)

АКТ № 5272

ЗА ПОПРАВКА НА АКТ

ЗА ЧАСТНА ОБЩИНСКА СОБСТВЕНОСТ № 3294/19.05.2011 г.

Регистър: 3294 5272

Досие: 5272



1. ДАТА НА СЪСТАВЯНЕ	31. 05. 2019
2. ПРАВНО ОСНОВАНИЕ	чл. 60, ал. 3 от ЗОС
3. ВИД И ОПИСАНИЕ НА ИМОТА	АПАРТАМЕНТ № 21 (двадесет и едно), вх. 2 (две), ет. 1 (едно) със ЗП-55.25 (петдесет и пет точка двадесет и пет) кв.м., състоящ се от две стаи, кухня, сервизни помещения и две тераси, представляващ самостоятелен обект с идентификатор 83510.661.147.2.21 (осем три пет едно нула точка шест шест едно точка едно четири седем точка две точка две едно) по кадастралната карта на гр. Шумен. Самостоятелният обект попада в 8 (осем) етажна сграда № 2 (две) в поземлен имот 83510.661.147 (осем три пет едно нула точка шест шест едно точка едно четири седем), за който е отреден УПИ II (две римско) "КЖС и гаражи" в кв. 21 (двадесет и едно) по действащия ПУП на гр. Шумен. Конструкцията на сградата-ЕЖБ. Въведена в експлоатация през 1982 г. ИЗБА № 15 (петнадесет) с площ 4.06 (четири точка нула шест) кв.м., заедно с 0.00990 (нула точка нула нула деветстотин и деветдесет) ид.ч. от общите части на сградата и право на строеж.
4. МЕСТОНАХОЖДЕНИЕ НА ИМОТА	обл. Шумен, общ. Шумен, гр. Шумен, ул. "Марица" № 24, вх. 2, ет. 1, ап. 21; 83510.661.147.2.21 по кадастралната карта на гр. Шумен, одобрена със Заповед РД-18-52/25.11.2005 г.
5. ГРАНИЦИ НА ИМОТА	НА АПАРТАМЕНТ № 21 На същия етаж: 83510.661.147.2.20 Под обекта: няма Над обекта: 83510.661.147.2.24 (виж т.11)
6. ДАТЪЧНА ОЦЕНКА НА ИМОТА КЪМ МОМЕНТА НА УТВЪРЖДАВАНЕ НА АКТА	Жилище: 27662.50 лв. (двадесет и седем хиляди шестстотин шестдесет и два лева и петдесет стотинки)

СЛУЖБА ПО ГЕОДЕЗИЯ, КАРТОГРАФИЯ И КАДАСТЪР - ГР. ШУМЕН

9700, ПОЩЕНСКА КУТИЯ 35, Ул."СЪЕДИНЕНИЕ" №107, ет.5, 054/802812,
shumen@cadastre.bg, БУЛСТАТ:130362903

СХЕМА № 15-96682-31.01.2024 г. НА САМОСТОЯТЕЛЕН ОБЕКТ В СГРАДА

с идентификатор **83510.661.147.2.21**

Гр. Шумен, общ. Шумен, обл. Шумен

По кадастралната карта и кадастралните регистри, одобрени със Заповед РД-18-52/25.11.2005 г.
на **ИЗПЪЛНИТЕЛЕН ДИРЕКТОР НА АГКК**

Последно изменение на кадастралната карта и кадастралните регистри, засягащо самостоятелния обект
е от **04.06.2019 г.**

Адрес на имота: гр. Шумен, ул. "МАРИЦА" № 24, вх. 2, ет. 1, ап. 21

Самостоятелният обект се намира на етаж **1** в сграда с идентификатор **83510.661.147.2**,

предназначение: **Жилищна сграда - многофамилна**

Сградата е разположена в поземлен имот с идентификатор **83510.661.147**

Предназначение на самостоятелния обект: **Жилище, апартамент - в жилищна или вилна сграда, или
в сграда със смесено предназначение**

Брой нива на обекта: **1**

Посочена в документа площ: **55.25 кв.м**

Прилежащи части: ...

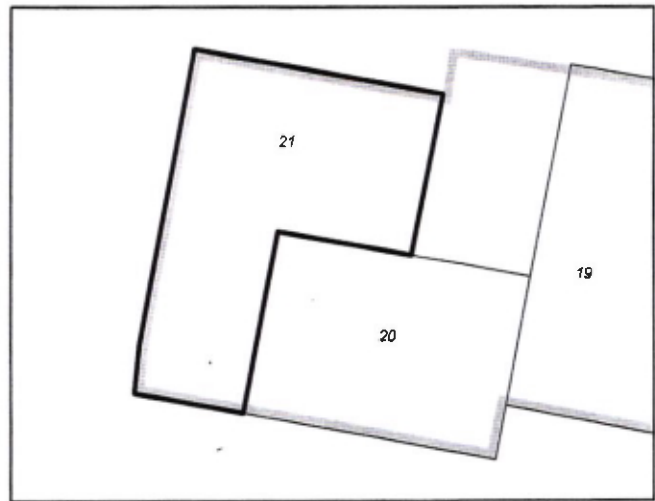
Ниво: **1**

Съседни самостоятелни обекти в сградата:

На същия етаж: **83510.661.147.2.20**

Под обекта: **няма**

Над обекта: **83510.661.147.2.24**



Стар идентификатор: **няма**

Собственици по данни от КРНИ:

1. 000931721, ОБЩИНА ШУМЕН

Ид. част 1/1 от правото на собственост

Акт за частна общинска собственост № 81 том 8 рег. 2718 дело 1556 от 26.05.2011г., издаден от АВ -

Служба по вписванията - Шумен

Няма данни за идеалните части

Акт за частна общинска собственост за поправка № 131 том 8 рег. 2868 дело 1630 от 31.05.2019г.,

издаден от АВ - Служба по вписванията - Шумен

Носители на други вещни права по данни от КРНИ:

няма данни

Схема № 15-96682-31.01.2024 г. издадена въз основа на
заявление с входящ № 01-55816-31.01.2024 г.

СТОЯНКА КРИСТИНА ТОНЧЕВА ОБА Шумен



РЕПУБЛИКА БЪЛГАРИЯ
МИНИСТЕРСТВО НА РЕГИОНАЛНОТО РАЗВИТИЕ И БЛАГОУСТРОЙСТВОТО И
МИНИСТЕРСТВО НА ПРАВОСЪДИЕТО
ОБЩИНА ШУМЕН, ОБЛАСТ ШУМЕН

№-вх 747

Вписване по ЗС/ПВ
Служба по вписванията:

Вх. рег. № 747 от 11.02.2024 г.

Акт № 154 том 2 дело № 389

СЪДИЯ ПО ВПИСВАНИЯ

(име, презиме и фамилия)

УТВЪРЖДАВАМ:

подпис и печат

КМЕТ НА ОБЩИНА:

проф. Христо

(име, презиме и фамилия)



АКТ № 6240

ЗА ЧАСТНА ОБЩИНСКА СОБСТВЕНОСТ

Регистър: 6240

Досие: 6240

1. ДАТА НА СЪСТАВЯНЕ	12. 02, 2024
2. ПРАВНО ОСНОВАНИЕ	чл. 59, ал. 1 от ЗОС
3. ВИД И ОПИСАНИЕ НА ИМОТА	АПАРТАМЕНТ № 27 (двадесет и седем), вх. 2 (две), ет. 1 (едно) със ЗП-49.45 (четирисет и девет точка четирисет и пет) кв.м., състоящ се от стая, кухня, сервизни помещения и тераса, представляващ самостоятелен обект с идентификатор 83510.668.165.2.27 (осем три пет едно нула точка шест шест осем точка едно шест пет точка две точка две седем) по кадастралната карта на гр. Шумен. Самостоятелният обект попада в 8 (осем) етажна сграда № 2 (две), разположена в поземлен имот с идентификатор 83510.668.165 (осем три пет едно нула точка шест шест осем точка едно шест пет), за който е отреден УПИ I (едно римско) - "ЖС и ППГ" в кв. 611 по действащия ПУП на гр. Шумен. Конструкцията на сградата-ЕЖБ. Въведена в експлоатация през 1985 г. ИЗБА № 3 (три) с площ 3.30 (три точка тридесет) кв.м., заедно с 0.00706 (нула точка нула нула седемстотин и шест) ид.ч. от общите части на сградата и право на строеж.
4. МЕСТОНАХОЖДЕНИЕ НА ИМОТА	обл. Шумен, общ. Шумен, гр. Шумен, ул. "Колю Фичето" № 10, вх. 2, ет. 1, ап. 27; 83510.668.165.2.27 по КК и КР, одобрени със Заповед РД-18-52/25.11.2005 г. на ИД на АГКК
5. ГРАНИЦИ НА ИМОТА	НА АПАРТАМЕНТА: На същия етаж: 83510.668.165.2.26, 83510.668.165.2.28 Под обекта: няма Над обекта: 83510.668.165.2.31 /виж раздел 11/
6. ДАНЪЧНА ОЦЕНКА НА ИМОТА КЪМ МОМЕНТА НА УТВЪРЖДАВАНЕ НА АКТА	Жилище: 19677.20 лв. (деветнадесет хиляди шестстотин седемдесет и седем лева и двадесет стотинки)



РЕПУБЛИКА БЪЛГАРИЯ
МИНИСТЕРСТВО НА РЕГИОНАЛНОТО РАЗВИТИЕ И БЛАГОУСТРОЙСТВОТО И
МИНИСТЕРСТВО НА ПРАВОСЪДИЕТО
ОБЩИНА ШУМЕН, ОБЛАСТ ШУМЕН

Вписване по ЗС/ПВ

Служба по вписванията:

Вх. рег. № 792 от 15.11.2024 г.

Акт № 194 том 2 дело № 38

СЪДИЯ ПО ВПИСВАН

(име, презиме и фамилия)

УТВЪРЖДАВА:

КМЕТ НА ОБЩИНА:

проф. Христо

(име, презиме и фамилия)



АКТ № 6240

ЗА ЧАСТНА ОБЩИНСКА СОБСТВЕНОСТ

Регистър: 6240

Досие: 6240

1. ДАТА НА СЪСТАВЯНЕ	12. 02. 2024
2. ПРАВНО ОСНОВАНИЕ	чл. 59, ал. 1 от ЗОС
3. ВИД И ОПИСАНИЕ НА ИМОТА	АПАРТАМЕНТ № 27 (двадесет и седем), вх. 2 (две), ет. 1 (едно) със ЗП-49.45 (четиридесет и девет точка четиридесет и пет) кв.м., състоящ се от стая, кухня, сервизни помещения и тераса, представляващ самостоятелен обект с идентификатор 83510.668.165.2.27 (осем три пет едно нула точка шест шест осем точка едно шест пет точка две точка две седем) по кадастралната карта на гр. Шумен. Самостоятелният обект попада в 8 (осем) етажна сграда № 2 (две), разположена в поземлен имот с идентификатор 83510.668.165 (осем три пет едно нула точка шест шест осем точка едно шест пет), за който е отреден УПИ I (едно римско) - "ЖС и ППГ" в кв. 611 по действащия ПУП на гр. Шумен. Конструкцията на сградата-ЕЖБ. Въведена в експлоатация през 1985 г. ИЗБА № 3 (три) с площ 3.30 (три точка тридесет) кв.м., заедно с 0.00706 (нула точка нула нула седемстотин и шест) ид.ч. от общите части на сградата и право на строеж.
4. МЕСТОНАХОЖДЕНИЕ НА ИМОТА	обл. Шумен, общ. Шумен, гр. Шумен, ул. "Колю Фичето" № 10 вх. 2, ет. 1, ап. 27; 83510.668.165.2.27 по КК и КР, одобрени със Заповед РД-18-52/25.11.2005 г. на ИД на АГКК
5. ГРАНИЦИ НА ИМОТА	НА АПАРТАМЕНТА: На същия етаж: 83510.668.165.2.26, 83510.668.165.2.28 Под обекта: няма Над обекта: 83510.668.165.2.31 /виж раздел 11/
6. ДАНЪЧНА ОЦЕНКА НА ИМОТА КЪМ МОМЕНТА НА УТВЪРЖДАВАНЕ НА АКТА	Жилище: 19677.20 лв. (деветнадесет хиляди шестстотин седемдесет и седем лева и двадесет стотинки)



СЛУЖБА ПО ГЕОДЕЗИЯ, КАРТОГРАФИЯ И КАДАСТЪР - ГР. ШУМЕН

9700, ПОЩЕНСКА КУТИЯ 35, Ул. "СЪЕДИНЕНИЕ" №107, ет.5, 054/802812,
shumen@cadastre.bg, БУЛСТАТ:130362903

СХЕМА № 15-74062-25.01.2024 г.
НА САМОСТОЯТЕЛЕН ОБЕКТ В СГРАДА

с идентификатор **83510.668.165.2.27**

Гр. Шумен, общ. Шумен, обл. Шумен

По кадастралната карта и кадастралните регистри, одобрени със **Заповед РД-18-52/25.11.2005 г.**
на ИЗПЪЛНИТЕЛЕН ДИРЕКТОР НА АГКК

Последно изменение на кадастралната карта и кадастралните регистри, засягащо самостоятелния
обект: **няма данни за изменение**

Адрес на имота: **гр. Шумен, ул. КОЛЮ ФИЧЕТО № 10, вх. 2, ет. 1, ап. 27**

Самостоятелният обект се намира на етаж **1** в сграда с идентификатор **83510.668.165.2**,
предназначение: **Жилищна сграда - многофамилна**

Сградата е разположена в поземлен имот с идентификатор **83510.668.165**

Предназначение на самостоятелния обект: **Жилище, апартамент - в жилищна или вилна сграда, или
в сграда със смесено предназначение**

Брой нива на обекта: **1**

Посочена в документа площ: **няма данни**

Прилежащи части: ...

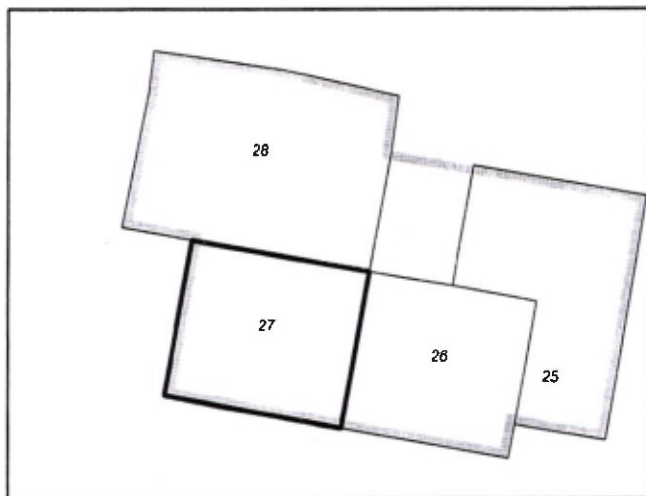
Ниво: **1**

Съседни самостоятелни обекти в сградата:

На същия етаж: **83510.668.165.2.26,**
83510.668.165.2.28

Под обекта: **няма**

Над обекта: **83510.668.165.2.31**



Стар идентификатор: **няма**

Собственици по данни от КРНИ:

няма данни

Носители на други вещни права по данни от КРНИ:

няма данни

Схема № 15-74062-25.01.2024 г. издадена въз основа на
заявление с вх. № 01-44767-25.01.2024 г.

.....

СТОЯНКА
[Signature]

ТОНЧЕВА ОБА Шумен



РЕПУБЛИКА БЪЛГАРИЯ

МИНИСТЕРСТВО НА РЕГИОНАЛНОТО РАЗВИТИЕ И БЛАГОУСТРОЙСТВОТО И
МИНИСТЕРСТВО НА ПРАВОСЪДИЕТО
ОБЩИНА ШУМЕН, ОБЛАСТ ШУМЕН

Вписване по ЗС/ПВ

Служба по вписванията:

Вх. рег. № 859 от 2024 г.

Акт № 29 том 3 дело № 1211

СЪДИЯ ПО ВПИСВАНИЯТА

(име, презиме и фамилия)

УТВЪРЖДАВАМ:.....

/подпис и печат/

КМЕТ НА ОБЩИНА:

проф. Христо

(име, презиме и фамилия)

Христов

АКТ № 6242

ЗА ЧАСТНА ОБЩИНСКА СОБСТВЕНОСТ

Регистър: 6242

Досие: 6242

1. ДАТА НА СЪСТАВЯНЕ	20.02.2024
2. ПРАВНО ОСНОВАНИЕ	Чл. 59, ал. 1 от ЗОС и Заповеди № РД-18-6/02.02.2024 г. и № 207/31.08.1999 г. на Областен управител - гр. Шумен
3. ВИД И ОПИСАНИЕ НА ИМОТА	АПАРТАМЕНТ № 80 (осемдесет), вх. 4 (четири), ет. 4 (четири) със ЗП-42.79 (четиридесет и две точка седемдесет и девет) кв.м., състоящ се от стая, кухня, сервизни помещения и тераса, представляващ самостоятелен обект с идентификатор 83510.657.1.4.80 (осем три пет едно нула точка шест пет седем точка едно точка четири точка осем нула) по кадастралната карта на гр. Шумен. Самостоятелният обект попада в 8 (осем)-етажна сграда № 4 (четири) в поземлен имот 83510.657.1 (осем три пет едно нула точка шест пет седем точка едно), за който е отреден УПИ I (едно римско) "ЖС" в кв.642"а" (шестстотин четиридесет и две буква "а") по действащия ПУП на гр. Шумен. Конструкцията на сградата-ЕЖБ. Въведена в експлоатация през 1987 г. ИЗБА № 11 (единадесет) с площ 3.67 (три точка шестдесет и седем) кв.м., заедно с 0.00679 (нула точка нула нула шестстотин седемдесет и девет) ид.ч. от общите части на сградата и право на строеж.
4. МЕСТОНАХОЖДЕНИЕ НА ИМОТА	обл. Шумен, общ. Шумен, гр. Шумен, ул."Северна" № 14, вх. 4, ет. 4, ап. 80; 83510.657.1.4.80 по КК и КР, одобрени със Заповед РД-18-52/25.11.2005 г. на ИД на АГКК
5. ГРАНИЦИ НА ИМОТА	НА АПАРТАМЕНТА: На същия етаж: 83510.657.1.4.79, 83510.657.1.4.81 Под обекта: 83510.657.1.4.77 Над обекта: 83510.657.1.4.83 /Виж раздел 11/
6. ДАНЪЧНА ОЦЕНКА НА ИМОТА КЪМ МОМЕНТА НА УТВЪРЖДАВАНЕ НА АКТА	Жилище: 14 495.70 лв. (четирнадесет хиляди четиристотин деветдесет и пет лева и седемдесет стотинки).

7. СЪСОБСТВЕНИЦИ	няма
8. НОМЕР И ДАТА НА СЪСТАВЕНИ ПО – РАНО АКТОВЕ	АОС № 0553/27.09.1999 г.
<p>9. ПРЕДОСТАВЕНИ ПРАВА ЗА УПРАВЛЕНИЕ: Имотът е предоставен за управление на ОП "ОЖИ" с Решение № 216/27.09.2012 г. на Общински съвет - Шумен.</p>	
<p>10. АКТОСЪСТАВИТЕЛ: Начка Стоянова - старши експерт</p> <p style="text-align: right;">(подпис)</p>	
<p>11. ЗАБЕЛЕЖКИ:</p>	
<p>Продължение към раздел 5 "Граници на имота": ГРАНИЦИ НА ИЗБАТА : от север - изба № 12 от изток - коридор от юг - изба № 10 от запад - ел. табло</p>	



СЛУЖБА ПО ГЕОДЕЗИЯ, КАРТОГРАФИЯ И КАДАСТЪР - ГР. ШУМЕН

9700, ПОЩЕНСКА КУТИЯ 35, Ул."СЪЕДИНЕНИЕ" №107, ет.5, 054/802812,
shumen@cadastre.bg, БУЛСТАТ:130362903

СХЕМА № 15-71272-25.01.2024 г. НА САМОСТОЯТЕЛЕН ОБЕКТ В СГРАДА

с идентификатор 83510.657.1.4.80

Гр. Шумен, общ. Шумен, обл. Шумен

По кадастралната карта и кадастралните регистри, одобрени със **Заповед РД-18-52/25.11.2005 г.**
на **ИЗПЪЛНИТЕЛЕН ДИРЕКТОР НА АГКК**

Последно изменение на кадастралната карта и кадастралните регистри, засягащо самостоятелния
обект: **няма данни за изменение**

Адрес на имота: **гр. Шумен, ул. Северна № 14, вх. 4, ет. 4, ап. 80**

Самостоятелният обект се намира на етаж **4** в сграда с идентификатор **83510.657.1.4**, предназначение:

Жилищна сграда - многофамилна

Сградата е разположена в поземлен имот с идентификатор **83510.657.1**

Предназначение на самостоятелния обект: **Жилище, апартамент - в жилищна или вилна сграда, или
в сграда със смесено предназначение**

Брой нива на обекта: **1**

Посочена в документа площ: **няма данни**

Прилежащи части: ...

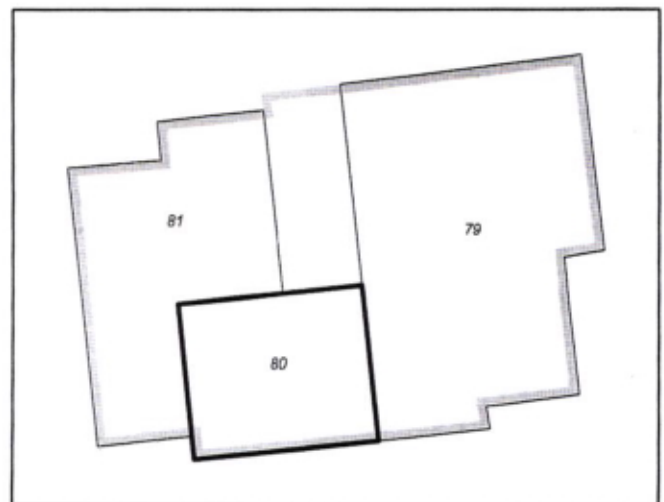
Ниво: 1

Съседни самостоятелни обекти в сградата:

На същия етаж: **83510.657.1.4.79, 83510.657.1.4.81**

Под обекта: **83510.657.1.4.77**

Над обекта: **83510.657.1.4.83**



Стар идентификатор: **няма**

Собственик по данни от КРНИ:

1. **ТИНКА** **ЪРТЛИЙСКА**

Няма данни за идеалните части

Няма документ за собственост № 0, издаден от

Носители на други вещни права по данни от КРНИ:

няма данни

Схема № 15-71272-25.01.2024 г. издадена въз основа на
заявление с входящ № 01-43100-25.01.2024 г.

...

ИВА ТОНЧЕВА ОБА Шумен