





## СЛУЖБА ПО ГЕОДЕЗИЯ, КАРТОГРАФИЯ И КАДАСТЪР - гр. ШУМЕН

9700, ПОЩЕНСКА КУТИЯ 35, Ул. "СЪЕДИНЕНИЕ" №107, ет.5, 054/802812,  
shumen@cadastre.bg, acad\_shumen@mail.bg, БУЛСТАТ:130362903

### СКИЦА НА СГРАДА № 11707 / 11.12.2010 г.

с идентификатор 61443.501.473.1

С. Радко Димитриево, общ. Шумен, обл. Шумен

По кадастралната карта и кадастралните регистри, одобрени със Заповед РД-18-26 / 05.06.2007г.  
на ИЗПЪЛНИТЕЛЕН ДИРЕКТОР НА АГКК

Последно изменение със заповед: КД-14-27-2081 / 17.08.2010г. на НАЧАЛНИК НА СГКК - ШУМЕН

Адрес на сградата: с. Радко Димитриево, п.к. 9808, ул. БУРГАСКО ШОСЕ № 15

Сградата е разположена в поземлен имот с идентификатор 61443.501.473

Застроена площ: 78 кв.м

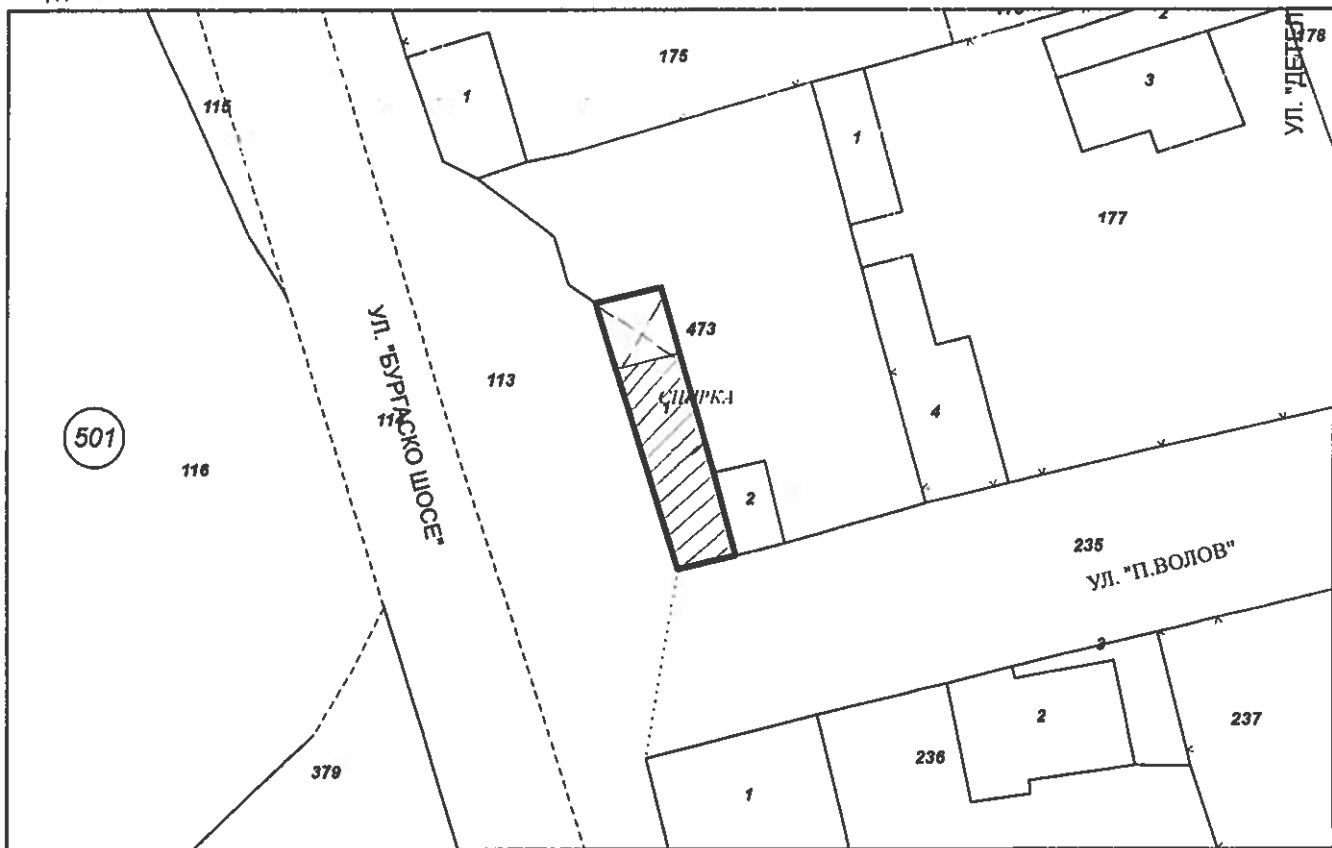
Брой етажи: 1

Предназначение: Сграда на транспорта

Собственици:

няма данни

Координатна система 1970г.



М 1:500

Скица № 11707 / 11.12.2010 г. е издадена въз основа на  
документ с входящ № 99-7110 / 09.12.2010 г.

Изработил:

Ю. Али

Н-к на СГКК

ШУМЕН:

инж. С. Василев



**РЕПУБЛИКА БЪЛГАРИЯ**  
**МИНИСТЕРСТВО НА РЕГИОНАЛНОТО РАЗВИТИЕ И БЛАГОУСТРОЙСТВОТО И**  
**МИНИСТЕРСТВО НА ПРАВОСЪДИЕТО**  
**ОБЩИНА ШУМЕН, ОБЛАСТ ШУМЕН** *№ вх. рег. № 493*

Вписване по ЗС/ПВ  
 Служба по вписванията:

, Вх. рег. N ..... *809* ..... от ..... Г.

УТВЪРЖДАВАМ: .....  
 (подпис и печат)

Акт N ..... *188* ..... том *2*..... дело N ..... *406 / 2011*..... Г.

КМЕТ НА ОБЩИНА:  
 Красимир Костов  
 (име, презиме и фамилия)

СЪДИЯ ПО ВПИСВАНИЯТА  
*Михаил Костов*  
 (име, презиме и фамилия)

**А К Т № 3211** *нар. № 49501 / 49502*  
**ЗА ПУБЛИЧНА ОБЩИНСКА СОБСТВЕНОСТ**

Регистър 3211  
 Досие 3211

1. ДАТА НА СЪСТАВЯНЕ	21.05.2011
2. ПРАВНО ОСНОВАНИЕ	Чл.2, ал.1, т.2 от ЗОС във връзка с § 7, ал.1, т.6 от ПЗР на ЗМСМА
3. ВИД И ОПИСАНИЕ НА ИМОТА	<p align="center"><b>АВТОСПИРКА И ТЪРГОВСКИ ОБЕКТ</b></p> <p>СГРАДА с идентификатор 61443.501.473.1 (шест едно четири четири три точка пет нула едно точка четири седем три точка едно) по кадастралната карта на с.Радко Димитриево със ЗП-78 (седемдесет и осем) кв.м., на един етаж, масивна, въведена в експлоатация през 1983 (хиляда деветстотин осемдесет и три) год. Състои се от:                  - автоспирка със ЗП- 25 (двадесет и пет) кв.м.                  - търговски обект със ЗП-53 (петдесет и три) кв.м.</p> <p><b>ПРИСТРОЙКА</b> с идентификатор 61443.501.473.2 (шест едно четири четири три точка пет нула едно точка четири седем три точка две) по кадастралната карта на с.Радко Димитриево със ЗП-19 (деветнадесет) кв.м., на един етаж, масивна, въведена в експлоатация през 1985 (хиляда деветстотин осемдесет и пет) год.</p>
4. МЕСТОНАХОЖДЕНИЕ НА ИМОТА	обл.Шумен, общ.Шумен, с.Р.Димитриево, ул."Бургаско шосе"№ 15,кв.30, УПИ X, ПИ 61443.501.473, по кадастрална карта, одобрена със заповед № РД-18-26 / 05.06.2007г.
5. ГРАНИЦИ НА ИМОТА	На сграда 61443.501.473.1: от север - 61443.501.473; от изток - 61443.501.473 и 61443.501.473.2; от юг и запад - улици На сграда 61443.501.473.2: от север и изток - 61443.501.473; от юг - улица; от запад - 61443.501.473.1

6. ДАНЪЧНА ОЦЕНКА НА ИМОТА КЪМ МОМЕНТА НА УТВЪРЖДАВАНЕ НА АКТА:	сгради общо - 2088.00 (две хиляди и осемдесет и осем точка ) лв.
7. СЪСОБСТВЕНИЦИ	няма
8. НОМЕР И ДАТА НА СЪСТАВЕНИ ПО-РАНО АКТОВЕ	няма
9. ПРЕДОСТАВЕНИ ПРАВА ЗА УПРАВЛЕНИЕ: На основание чл.12, ал.5 от ЗОС, имотът се управлява от Кмета на Община Шумен, Булстат 000931721	
10. АКТОСЪСТАВИТЕЛ:  ..... /инж. Пенка Василева-главен експерт/	
11. ЗАБЕЛЕЖКИ:	

Г-н Н. Колев

г-жа П. Василева

11. 01. 2024

© ОБЩИНА гр.ШУМЕН www.shumen.bg	
Регистрационен индекс и гама 91-00-121	
Код за достъп УРЕЗУМЕР	10. 01. 2024

ДО  
КМЕТА  
ОБЩИНА

Александрова

## З А Я В Л Е Н И Е

от Или: Илиев

адрес: гр. Шумен ул. Мир № 1

телефон за контакти: ^-----

УВАЖАЕМИ ГОСПОДИН КМЕТ,

Заявявам желанието си да ползвам под наем общински имот-магазин разположен в част от автобусната спирка в гр. Шумен кв. Макак с площ от 28.00 кв.м за търговска дейност.

10.01.2024г.  
гр. Шумен

С уважение  
Подпис:

# ОБЩИНА ШУМЕН

9700 гр. Шумен, бул. "Славянски" № 17, тел./факс: 054/800400,

e-mail: [mavor@shumen.bg](mailto:mavor@shumen.bg), <http://www.shumen.bg>

ISO 9001:2008 ISO 14001:2004 OHSAS 18001:2007

ГР.ШУМЕН,КВ.МАКАК,УЛ."МИР"№36,ТЕЛ.054/845315



ОБЩИНА ШУМЕН  
Квартал МАКАК

№ж./Изм. № 128

Дата 23.08.2023 год.

ОБЩИНА гр.ШУМЕН

[www.shumen.bg](http://www.shumen.bg)

ИНТЕРНАЦИОНАЛЕН ИНДЕКС И ГАМА

98-00-2081 24.08.2023

ИНТЕРНАЦИОНАЛЕН ИНДЕКС И ГАМА

ДО КМЕТА  
НА ОБЩИНА ШУМЕН

24.08.2023

## ДОКЛАДНА ЗАПИСКА

от КАЛИНКА ЛАЗАРСКА  
Главен специалист-кв.Макак

ОТНОСНО: Отдаване под наем на помещения от автобусна спирка.

УВАЖАЕМИ ГОСПОДИН ХРИСТОВ,


Жител на кв.Макак желае да му бъдат предоставени под наем помещения от автобусна спирка в кв.Макак, с обща полезна площ от 38.74кв.м.за търговска дейност.

Прилагам заявление.

С уважение:

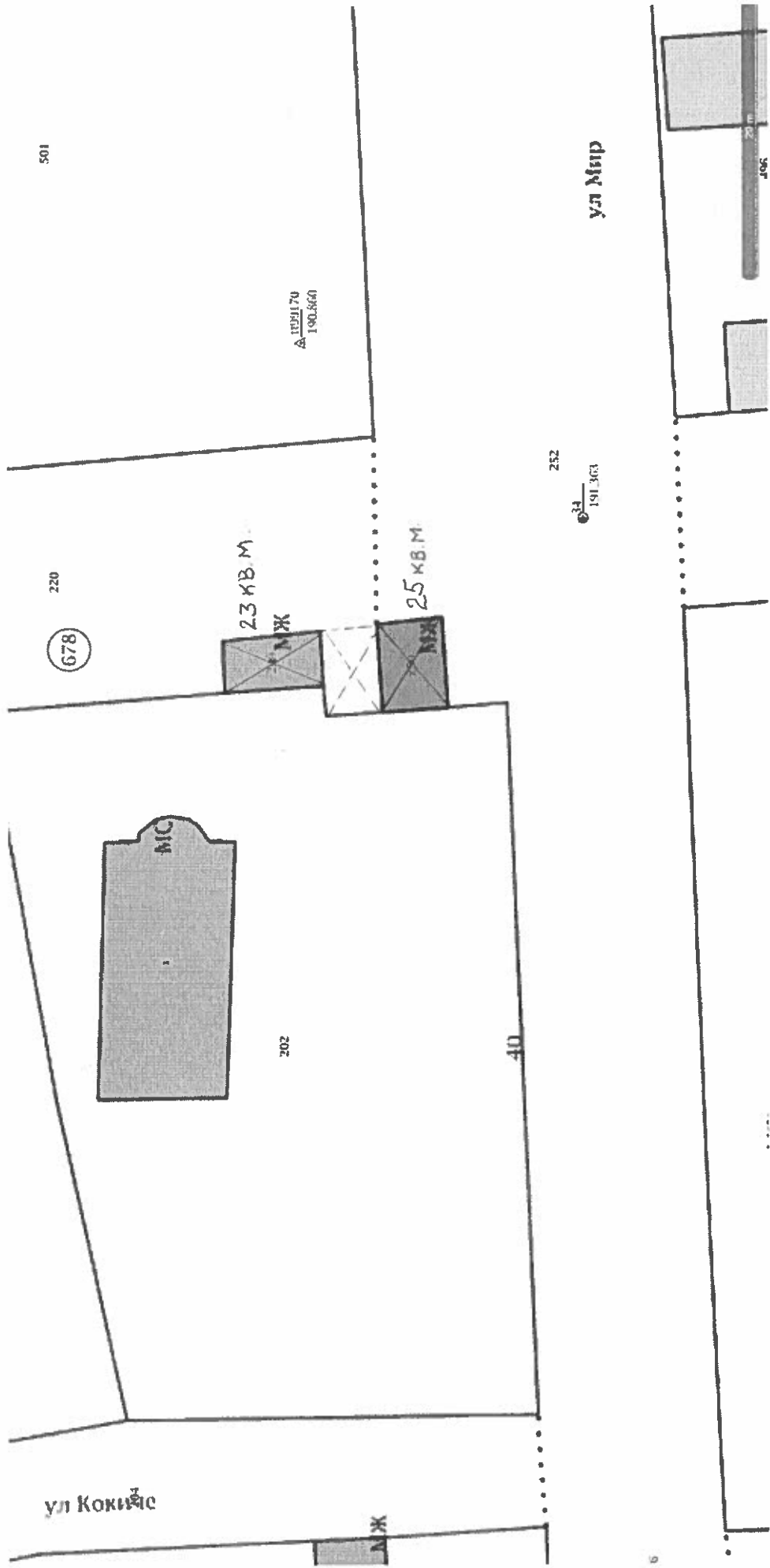
(Калинка Лазарска)





# АГЕНЦИЯ ПО ГЕОДЕЗИЯ, КАРТОГРАФИЯ И КАДАСТЪР

Кадастрално-административна информационна система



Машаб: 1: 151





# РЕПУБЛИКА БЪЛГАРИЯ

МИНИСТЕРСТВО НА РЕГИОНАЛНОТО РАЗВИТИЕ И БЛАГОУСТРОЙСТВОТО  
ОБЩИНСКА АДМИНИСТРАЦИЯ ОБЩИНА ШУМЕН



регистър: 1795

## АКТ № 1795

картотека

### ЗА ОБЩИНСКА СОБСТВЕНОСТ

досие 1795

публична-д

на недвижим имот, находящ се в кв.Макак,

кв. 15, п. пл. №

1. ДАТА НА СЪСТАВЯНЕ	09.11.2004 г.
2. ПРАВНО ОСНОВАНИЕ	Чл.2, ал.1, т.6 от ЗОБС
3. ВИД И ОПИСАНИЕ	АВТОСПИРКА И ТЪРГОВСКИ ОБЕКТ едноетажна масивна сграда със ЗП-68.00 кв.м. Построена през 1962 год. Състои се от чакалня и две търговски помещения.
4. БИВШ СОБСТВЕНИК НА ИМОТА	Общината
5. СЪСОБСТВЕНИЦИ ИМЕ, АДРЕС	
6. № И ДАТА НА СЪСТАВЕНИ ПО-РАНО АКТОВЕ	
7. МЕСТОНАХОЖДЕНИЕ НА ИМОТА	кв.Макак,
8. ГРАНИЦА НА ИМОТА	изток - улица; запад - УПИ VI; север - улица; юг - улица

**9. ПРЕДОСТАВЕНИ ПРАВА ВЪРХУ ИМОТА:**

**10. РАЗПОРЕЖДЕНИЯ С ИМОТА (С ЧАСТ ОТ ИМОТА):**

**11. ИМОТЪТ Е ВКЛЮЧЕН В КАПИТАЛА НА ТЪРГОВСКО ДРУЖЕСТВО:**

**12. АКТОСЪСТАВИТЕЛ (трите имена и длъжност):**

ИЗГОТВИЛ:

/инж. Пенка

Гърбева-гл. експерт/

ДИРЕКТОР УОС:

/Хр. Табакова/

**13. ЗАБЕЛЕЖКИ:**