



РЕПУБЛИКА БЪЛГАРИЯ  
МИНИСТЕРСТВО НА РЕГИОНАЛНОТО РАЗВИТИЕ И БЛАГОУСТРОЙСТВОТО И  
МИНИСТЕРСТВО НА ПРАВОСЪДИЕТО  
ОБЩИНА ШУМЕН, ОБЛАСТ ШУМЕН

№. 6а. № 5480

Вписване по ЗС/ПВ

Служба по вписванията:

30-08-2023

Вх. рег. № 5468 от ..... г.

Акт № 188 том 16 № 2853/22

СЪДИЯ П.

(име)

УТВЪРЖДАВАМ

(подпис и печат)

КМЕТ НА ОБЩИНА:

АКТ № 6182  
ЗА ЧАСТНА ОБЩИНСКА СОБСТВЕНОСТ



Регистър 6182

Досие 6182

1. ДАТА НА СЪСТАВЯНЕ	
2. ПРАВНО ОСНОВАНИЕ	чл.2, ал.1, т.1 от ЗОС и чл.25, ал.1 от ЗСПЗЗ
3. ВИД И ОПИСАНИЕ НА ИМОТА	ПОЗЕМЛЕН ИМОТ с идентификатор 83510.650.195 (осем три пет едно нула точка шест пет нула точка едно девет пет) по кадастралната карта на гр. Шумен, местност "ПОД МАНАСТИРА" с площ 347 (триста четиридесет и седем) кв.м. Трайно предназначение на територията: Земелелска Начин на трайно ползване: "За вилна сграда" /съгласно § 4 (четири) от ПЗР на ЗСПЗЗ/ Категория на земята: Шеста
4. МЕСТОПОАХОЖДЕНИЕ НА ИМОТА	обл. Шумен, общ. Шумен, землище гр. Шумен, Местност "ПОД МАНАСТИРА" п. и. 83510.650.195, по кадастрална карта, одобрена със заповед № РД-25-52/25.11.2005:
5. ГРАНИЦИ НА ИМОТА	П. И: 83510.650.197, 83510.650.196, 83510.650.122 и 83510.650.194



## СЛУЖБА ПО ГЕОДЕЗИЯ, КАРТОГРАФИЯ И КАДАСТЪР - ГР. ШУМЕН

9700, ПОЩЕНСКА КУТИЯ 35, Ул."СЪЕДИНЕНИЕ" №107, ет.5, 054/802812,  
shumen@cadastre.bg, БУЛСТАТ 130362903

### СКИЦА НА ПОЗЕМЛЕН ИМОТ № 15-879185-15.08.2023 г.

Поземлен имот с идентификатор **83510.650.195**

Гр. Шумен, общ. Шумен, обл. Шумен

По кадастралната карта и кадастралните регистри, одобрени със **Заповед РД-18-52/25.11.2005 г.**  
на **ИЗПЪЛНИТЕЛЕН ДИРЕКТОР НА АГКК**

Последно изменение на кадастралната карта и кадастралните регистри, засягащо поземления имот е  
със **Заповед КД-14-27-1572/27.05.2008 г.** на **НАЧАЛНИК НА СГКК - ШУМЕН**

Адрес на поземления имот: **гр. Шумен, местност ПОД МАНАСТИРА**

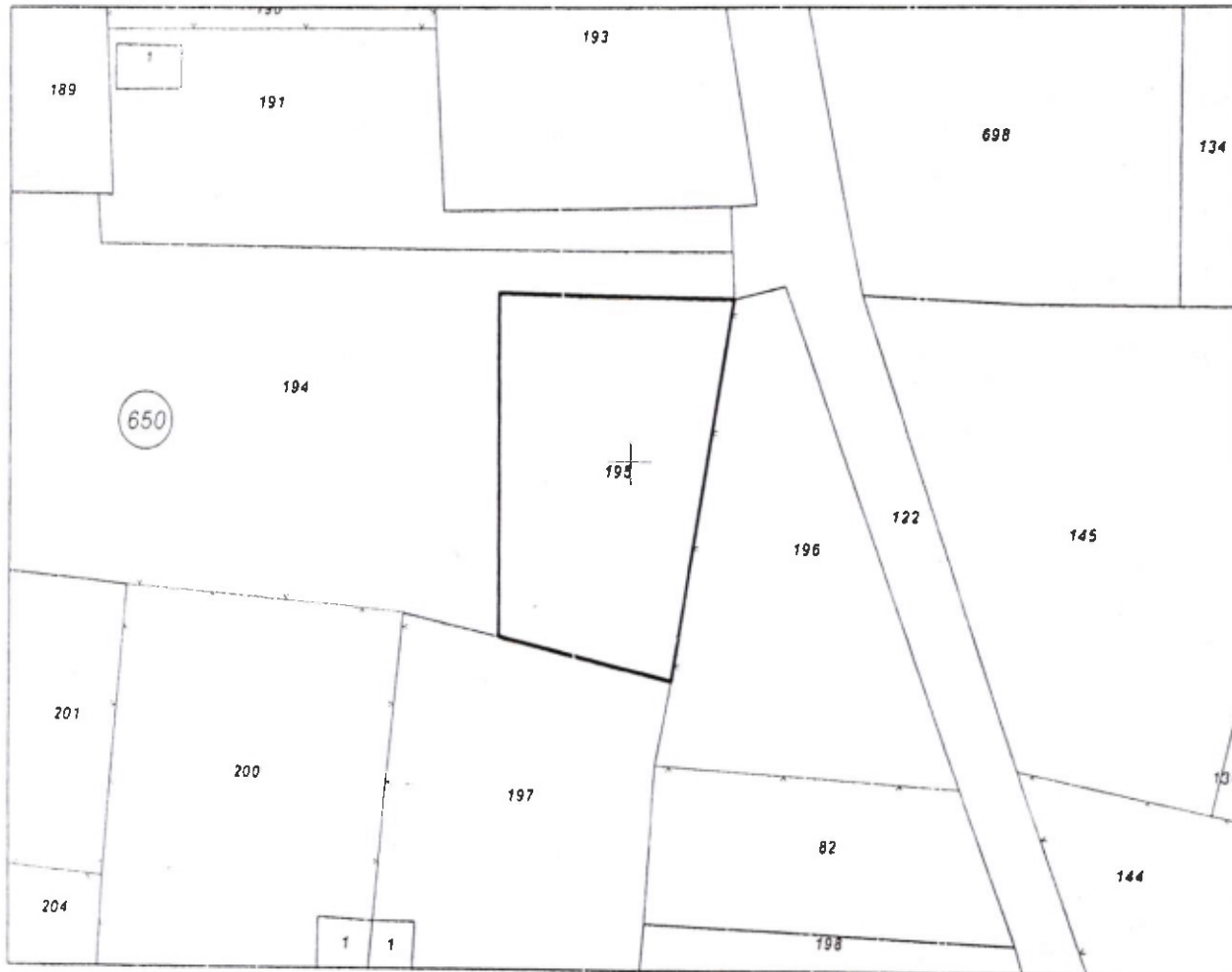
Площ: **347 кв. м**

Трайно предназначение на територията: **Земеделска**

Начин на трайно ползване: **За вилна сграда**

Категория на земята: **0**

Координатна система ККС2005



М 1:500

Скица № 15-879185-15.08.2023 г. издадена въз основа на  
заявление с входящ № 014459330-15.08.2023 г.

Подписан с квалифициран електронен печат Geodesy, Cartography  
and Cadastre Agency, E  
DN: C=BG, L=София, O=Geodesy Cartography and Cadastre Agency,  
OID.2.5.4.97=NTRBG-130362903, CN=Geodesy Cartography and  
Cadastre Agency

умен



РЕПУБЛИКА БЪЛГАРИЯ  
МИНИСТЕРСТВО НА РЕГИОНАЛНОТО РАЗВИТИЕ И БЛАГОУСТРОЙСТВОТО И  
МИНИСТЕРСТВО НА ПРАВОСЪДИЕТО  
ОБЩИНА ШУМЕН, ОБЛАСТ ШУМЕН

Вписване по ЗСЛТВ

Служба по вписванията: 31/ - 08 - 2023

Вх. рег. N 5467 от

УТВЪРЖДАВАМ:

(подпис и печат)

КМЕТ НА ОБЩИНА:

Акт N 119 том 16 дело N 3740 '83

СЪДИЯ ПО ВП

(име, презиме)

А К Т № 6181  
ЗА ЧАСТНА ОБЩИНСКА СОБСТВЕНОСТ

Регистър 6181

Досие 6181

1. ДАТА НА СЪСТАВЯНЕ	
2. ПРАВНО ОСНОВАНИЕ	чл. 2, ал. 1, т. 1 от ЗОС и чл. 25, ал. 1 от ЗСПЗЗ
3. ВИД И ОПИСАНИЕ НА ИМОТА	ПОЗЕМЛЕН ИМОТ с идентификатор 83510.649.89 (осем три пет едно нула точка шест четири девет точка осем девет) по кадастралната карта на гр. Шумен, местност "ПОД МАНАСТИРА" с площ 226 (двеста двадесет и шест) кв.м. Трайно предназначение на територията: Земеделска Начин на трайно ползване: "За вилна сграда" /съгласно § 4 (четири) от ПЗР на ЗСПЗЗ/ Категория на земята: Четвърта
4. МЕСТОНАХОЖДЕНИЕ НА ИМОТА	обл. Шумен, общ. Шумен, землище гр. Шумен, Местност "ПОД МАНАСТИРА" п. и. 83510.649.89, по кадастрална карта, одобрена със заповед № РД-рд-25-52/25 11 2005г
5. ГРАНИЦИ НА ИМОТА	П.И: 83510.78.16, 83510.649.86, 83510.649.80 и 83510.649.90



### СЛУЖБА ПО ГЕОДЕЗИЯ, КАРТОГРАФИЯ И КАДАСТЪР - ГР. ШУМЕН

9700, ПОЩЕНСКА КУТИЯ 35, ул."СЪЕДИНЕНИЕ" №107, ет.5, 054/В02812,  
shumen@cadastre.bg, БУЛСТАТ 130362903

### СКИЦА НА ПОЗЕМЛЕН ИМОТ № 15-879156-15.08.2023 г.

Поземлен имот с идентификатор 83510.649.89

Гр. Шумен, общ. Шумен, обл. Шумен

По кадастралната карта и кадастралните регистри, одобрени със Заповед РД-18-52/25.11.2005 г.  
на ИЗПЪЛНИТЕЛЕН ДИРЕКТОР НА АГКК

Последно изменение на кадастралната карта и кадастралните регистри, засягащо поземления имот е  
със Заповед КД-14-27-1572/27.05.2008 г. на НАЧАЛНИК НА СГКК - ШУМЕН

Адрес на поземления имот: гр. Шумен, местност ПОД МАНАСТИРА

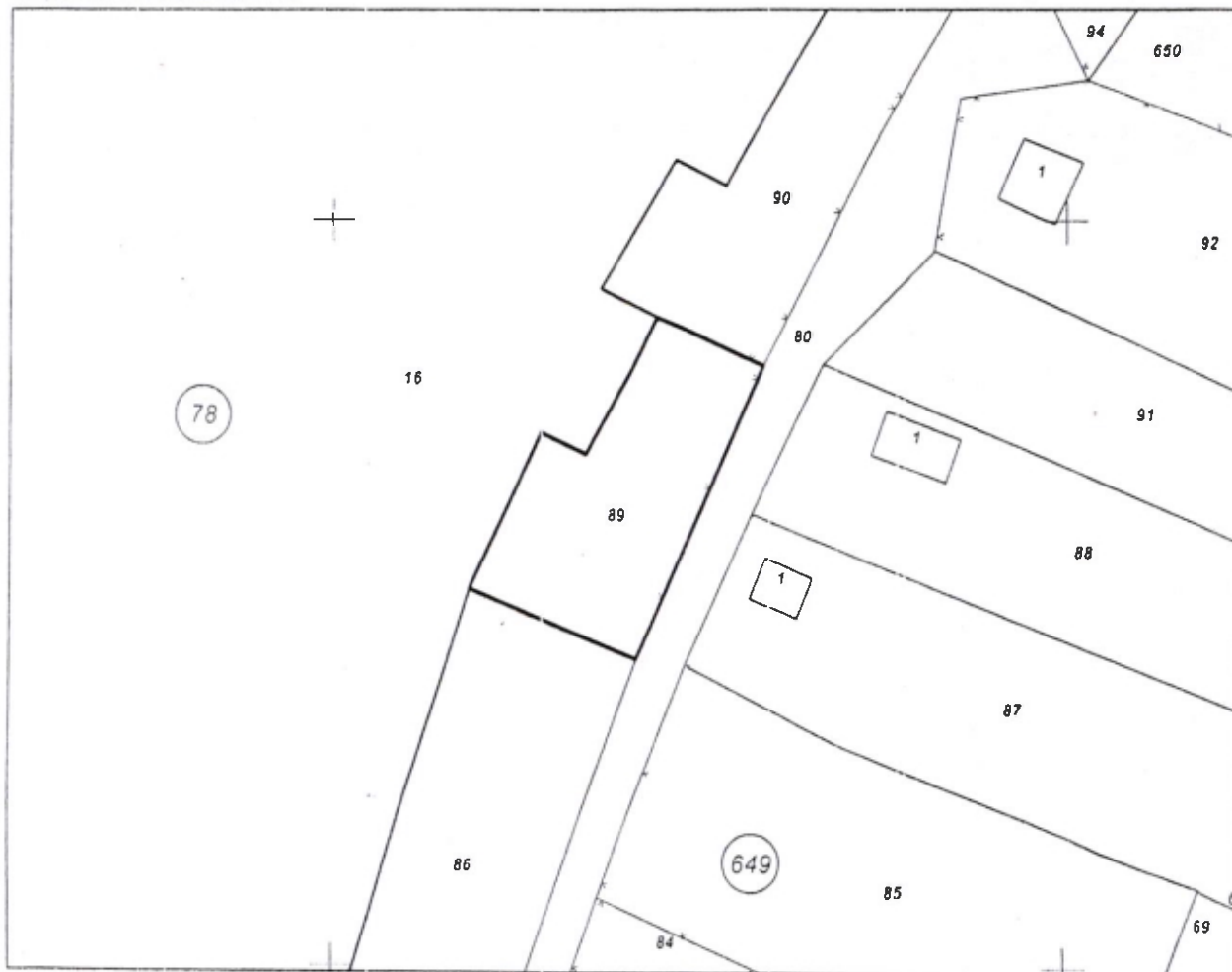
Площ: 226 кв. м

Трайно предназначение на територията: Земеделска

Начин на трайно ползване: За вилна сграда

Категория на земята: 0

Координатна система ККС2005



М 1:500

Скица № 15-879156-15.08.2023 г. издадена въз основа на  
заявление с вх.оп.№ 01-459303-15.08.2023 г.

Подписан с квалифициран електронен печат Geodesy, Cartography  
and Cadastre Agency, E  
DN: C=BG, L=Sofia, O=Geodesy, Cartography and Cadastre Agency,  
OID.2.5.4.97=NTRBG-130362903, CN=Geodesy, Cartography and  
Cadastre Agency

3А Шумен



РЕПУБЛИКА БЪЛГАРИЯ  
МИНИСТЕРСТВО НА РЕГИОНАЛНОТО РАЗВИТИЕ И БЛАГОУСТРОЙСТВОТО И  
МИНИСТЕРСТВО НА ПРАВОСЪДИЕТО  
ОБЩИНА ШУМЕН, ОБЛАСТ ШУМЕН

Вписване по ЗС/ЛТВ  
Служба по вписвания.

УТВЪРЖДАВАМ:

(подпис и печат)

КМЕТ НА ОБЩИНА:

Вх. рег. N 5470 от 0-08-2023

Акт N 120 том 16 дело N 3371/23

СЪДИЯ ПО ВПИСВАНИЯ

(ИМАО)

А К Т № 6184  
ЗА ЧАСТНА ОБЩИНСКА СОБСТВЕНОСТ

Регистър 6184

Досие 6184

1. ДАТА НА СЪСТАВЯНЕ	
2. ПРАВНО ОСНОВАНИЕ	чл.2, ал.1, т.1 от ЗОС и чл.25, ал.1 от ЗСПЗЗ
3. ВИД И ОПИСАНИЕ НА ИМОТА	ПОЗЕМЛЕН ИМОТ с идентификатор 20938.114.633 (две нула девет три осем точка едно едно четири точка шест три три) по кадастралната карта на с. Дибич, община Шумен, местност "ТАТАРСКИ МЕСТА" с площ 935 (деветстотин тридесет и пет) кв.м. Трайно предназначение на територията: Земеделска Начин на трайно ползване: "За земеделски труд и отдих" /съгласно § 4 (четири) от ПЗРЗСПЗЗ/ Категория на земята: Трета
4. МЕСТОНАХОЖДЕНИЕ НА ИМОТА	обл.Шумен, общ. Шумен, землище с.Дибич, местност "Татарски места" П.И. 20938.114.633, по кадастрална карта, одобрена със заповед № РД-66/06.10.2015г.
5. ГРАНИЦИ НА ИМОТА	П.И: 20938.112.1, 20938.114.1022, 20938.114.557, 20938.114.622, 20938.114.623



СЛУЖБА ПО ГЕОДЕЗИЯ, КАРТОГРАФИЯ И КАДАСТЪР - ГР. ШУМЕН

9700, ПОЩЕНСКА КУТИЯ 35, Ул. "СЪЕДИНЕНИЕ" №107, ет.5, 054/802812,  
shumen@cadastre.bg, БУЛСТАТ: 130362903

СКИЦА НА ПОЗЕМЛЕН ИМОТ  
№ 15-912272-23.08.2023 г.

Поземлен имот с идентификатор 20938.114.633

с. Дибич, общ. Шумен, обл. Шумен

По кадастралната карта и кадастралните регистри, одобрени със Заповед РД-18-66/06.10.2015 г.  
на ИЗПЪЛНИТЕЛЕН ДИРЕКТОР НА АГКК

Последно изменение на кадастралната карта и кадастралните регистри, засягащо поземления имот:  
няма данни за изменение

Адрес на поземления имот: с. Дибич, местност ТАТАРСКИ МЕСТА

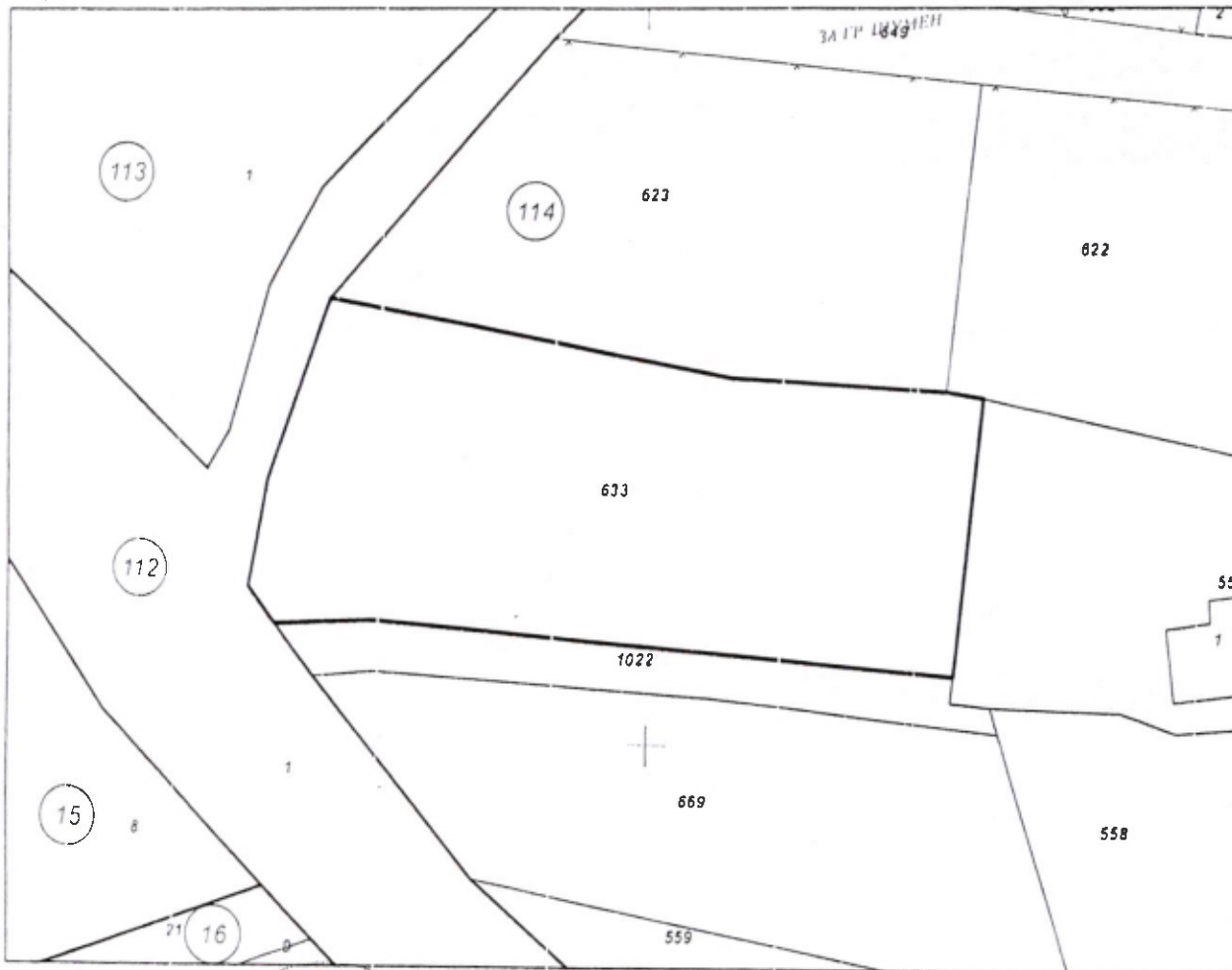
Площ: 935 кв. м

Трайно предназначение на територията: Земеделска

Начин на трайно ползване: За земеделски труд и отдих (съгласно § 4 ПЗРЗСПЗЗ)

Категория на земята: 0

Координатна система ККС2005



М 1:500



Въз основа на  
23 г.

ЮБА Шумен

Подписан с квалифициран електронен печат Geodesy Cartography  
and Cadastre Agency, E  
DN: C=BG, L=София, O=Geodesy Cartography and Cadastre Agency,  
OID.2.5.4.9747TRRG-130362903, CN=Geodesy Cartography and  
Cadastre Agency



РЕПУБЛИКА БЪЛГАРИЯ  
МИНИСТЕРСТВО НА РЕГИОНАЛНОТО РАЗВИТИЕ И БЛАГОУСТРОЙСТВОТО И  
МИНИСТЕРСТВО НА ПРАВОСЪДИЕТО  
ОБЩИНА ШУМЕН, ОБЛАСТ ШУМЕН

ДВ. ВК. 5461

Вписване по ЗСПВ  
Служба по вписванията:

УТВЪРЖДАВАМ:

(подпис и печат)

КМЕТ НА ОБЩИНА:

Вх. рег. N 5469 от 30.11.2023

АКТ N 114 том 16 дело N 392572013

СЪДИЯ I

А К Т № 6183

ЗА ЧАСТНА ОБЩИНСКА СОБСТВЕНОСТ

Регистър 6183

Досие 6183

1. ДАТА НА СЪСТАВЯНЕ	
2. ПРАВНО ОСНОВАНИЕ	чл.2, ал.1, т.1 от ЗОС и чл.25, ал.1 от ЗСПЗЗ
3. ВИД И ОПИСАНИЕ НА ИМОТА	ПОЗЕМЛЕН ИМОТ с идентификатор 20938.117.28 (две нула девет три осем точка едно едно седем точка две осем) по кадастралната карта на с. Дибич, община Шумен, местност "ПОД ЛОЗЯТА" с площ 441 (четирисотин четиридесет и един) кв.м. Трайно предназначение на територията: Земеделска Начин на трайно ползване: "За земеделски труд и отдих" /съгласно § 4 (четири) от ПЗРЗСПЗЗ/ Категория на земята: Трета
4. МЕСТОНАХОЖДЕНИЕ НА ИМОТА	обл. Шумен, общ. Шумен, землище с. Дибич, местност "Под лозята" п. и. 20938.117.28, по кадастрална карта, одобрена със заповед № РД-66/06.10.2015г.
5. ГРАНИЦИ НА ИМОТА	П.И: 20938.117.10, 20938.117.30, 20938.117.13, 20938.117.14, 20938.117.15



СЛУЖБА ПО ГЕОДЕЗИЯ, КАРТОГРАФИЯ И КАДАСТЪР - ГР. ШУМЕН

9700, ПОЩЕНСКА КУТИЯ 35, Ул. "СЪЕДИНЕНИЕ" №107, ет.5, 054/802812,  
shumen@cadastre.bg, БУЛСТАТ 130362903

СКИЦА НА ПОЗЕМЛЕН ИМОТ  
№ 15-895203-18.08.2023 г.

Поземлен имот с идентификатор 20938.117.28

С. Дибич, общ. Шумен, обл. Шумен

По кадастралната карта и кадастралните регистри, одобрени със **Заповед РД-18-66/06.10.2015 г.**  
на **ИЗПЪЛНИТЕЛЕН ДИРЕКТОР НА АГКК**

Последно изменение на кадастралната карта и кадастралните регистри, засягащо поземления имот:  
**няма данни за изменение**

Адрес на поземления имот: **с. Дибич, местност ПОД ЛОЗЯТА**

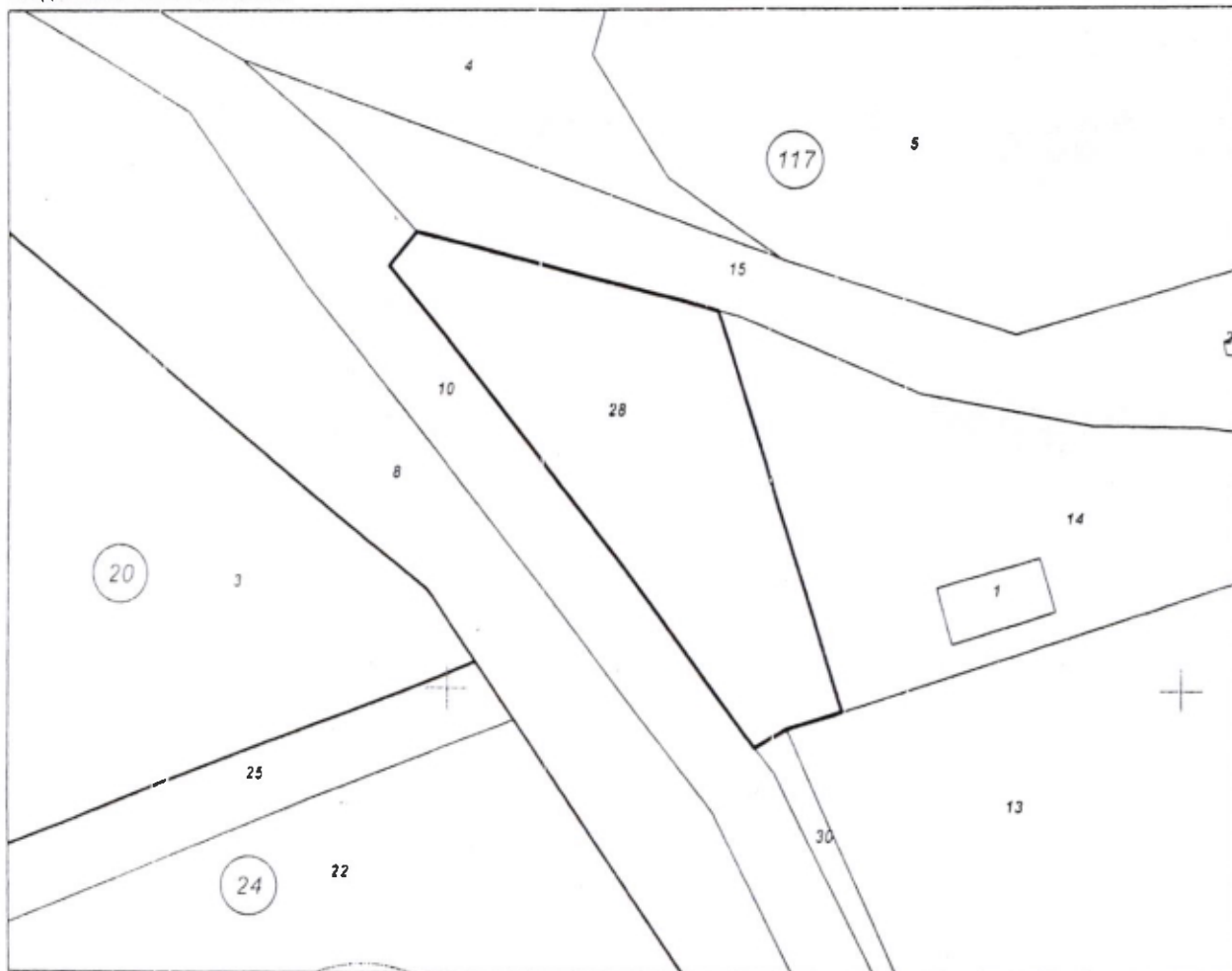
Площ: **441 кв. м**

Трайно предназначение на територията: **Земеделска**

Начин на трайно ползване: **За земеделски труд и отдих (съгласно § 4 ПЗРЗСПЗЗ)**

Категория на земята: **0**

Координатна система ККС2005



М 1:500



Скица № 15-895203-18.08.2023 г. издадена въз основа на  
23 г.

ШУМЕН

Подписан с квалифициран електронен печат Geodesy/Cartography  
and Cadastre Agency, E  
DN: C=BG, L=9696, O=Geodesy Cartography and Cadastre Agency,  
OID.2.5.4.97#NTRBG-130362903, CN=Geodesy Cartography and  
Cadastre Agency