



РЕПУБЛИКА БЪЛГАРИЯ  
МИНИСТЕРСТВО НА РЕГИОНАЛНОТО РАЗВИТИЕ И БЛАГОУСТРОЙСТВОТО И  
МИНИСТЕРСТВО НА ПРАВОСЪДИЕТО  
ОБЩИНА ШУМЕН, ОБЛАСТ ШУМЕН

Лв. вх № 6753

Вписване по ЗС/ПВ  
Служба по вписванията:

01-11-2023

Вх. рег. № 6753 от ..... Г.

Акт № 67 том 20 дело № 11/2023 г.

СЪДИЯ ПО ВПИСВАНИЯ  
Галин Калев  
име, презиме



УТВЪРЖДАВАМ:.....

/подпи-

КМЕТ НА ОБЩИНА:

Любомир

(име, презиме и фамилия)

КМЕТ

АКТ № 6197

ЗА ЧАСТНА ОБЩИНСКА СОБСТВЕНОСТ

Регистър: 6197

Досие: 6197

1. ДАТА НА СЪСТАВЯНЕ	01.11.2023
2. ПРАВНО ОСНОВАНИЕ	Чл. 2, ал. 1, т. 1 от ЗОС и чл. 25, ал. 1 от ЗСПЗЗ
3. ВИД И ОПИСАНИЕ НА ИМОТА	ПОЗЕМЛЕН ИМОТ с идентификатор 83510.686.388 (осем три пет едно нула точка шест осем шест точка три осем осем) по кадастралната карта на гр. Шумен, местност "САКАРКА" с площ 593 (петстотин деветдесет и три) кв.м. Трайно предназначение на територията: Земеделска Начин на трайно ползване: "За земеделски труд и отдих" /съгласно § 4 (четири) от ПЗР на ЗСПЗЗ/. Категория на земята: Шеста
4. МЕСТОНАХОЖДЕНИЕ НА ИМОТА	обл. Шумен, общ. Шумен, землище гр. Шумен, местност "САКАРКА", ПИ 83510.686.388 по КК и КР, одобрени със Заповед № РД-18-52/25.11.2005 г. на ИД на АГКК
5. ГРАНИЦИ НА ИМОТА	Съседи: ПИ 83510.686.369, ПИ 83510.686.370, ПИ 83510.686.368, ПИ 83510.686.337
6. ДАНЪЧНА ОЦЕНКА НА ИМОТА КЪМ МОМЕНТА НА УТВЪРЖДАВАНЕ НА АКТА	Земя - 27.52 лв. /двадесет и седем лева и петдесет и две стотинки/



### СЛУЖБА ПО ГЕОДЕЗИЯ, КАРТОГРАФИЯ И КАДАСТЪР - ГР. ШУМЕН

9700, ПОЩЕНСКА КУТИЯ 35, Ул."СЪЕДИНЕНИЕ" №107, ет.5, 054/802812,  
shumen@cadastre.bg, БУЛСТАТ:130362903

## СКИЦА НА ПОЗЕМЛЕН ИМОТ № 15-1140355-25.10.2023 г.

Поземлен имот с идентификатор 83510.686.388

Гр. Шумен, общ. Шумен, обл. Шумен

По кадастралната карта и кадастралните регистри, одобрени със Заповед РД-18-52/25.11.2005 г.  
на ИЗПЪЛНИТЕЛЕН ДИРЕКТОР НА АГКК

Последно изменение на кадастралната карта и кадастралните регистри, засягащо поземления имот е  
със Заповед КД-14-27-103/22.03.2012 г. на НАЧАЛНИК НА СГКК - ШУМЕН

Адрес на поземления имот: гр. Шумен, местност САКАРКА

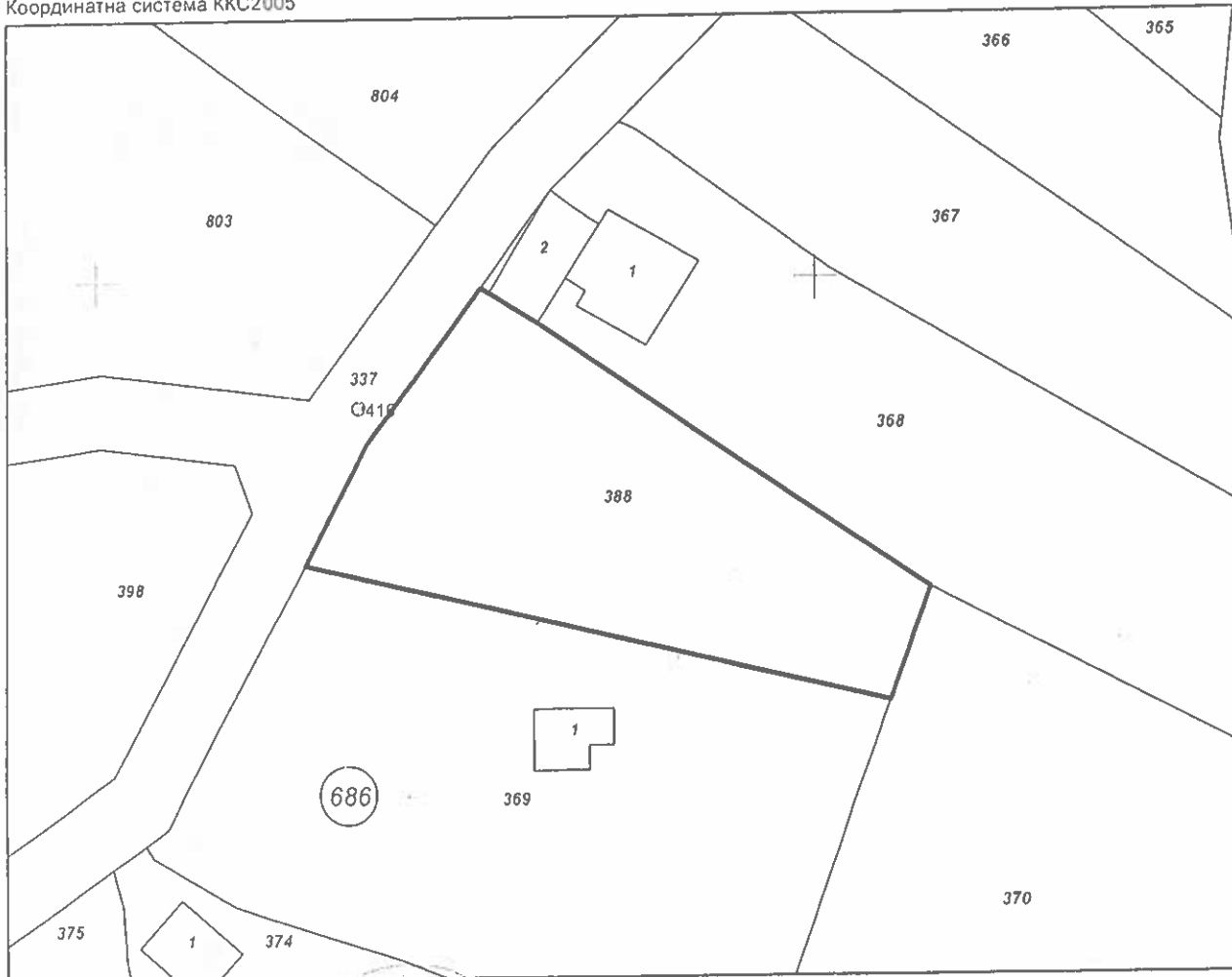
Площ: 593 кв. м

Трайно предназначение на територията: Земеделска

Начин на трайно ползване: За земеделски труд и отдих (съгласно § 4 ПЗРЗСПЗЗ)

Категория на земята: 0


Координатна система ККС2005



М 1:500

Скица № 15-1140355-25.10.2023 г. издадена въз основа на  
заявление с вход № 04-599860-25.10.2023 г.

ЖАНА Г



ОБА Шумен

Подписан с квалифициран електронен печат Geodesy Cartography  
and Cadastre Agency, E  
DN: C=BG, L=Soфия, O=Geodesy Cartography and Cadastre Agency,  
OID.2.5.4.97=NTRBG-130362903, CN=Geodesy Cartography and  
Cadastre Agency



РЕПУБЛИКА БЪЛГАРИЯ  
МИНИСТЕРСТВО НА РЕГИОНАЛНОТО РАЗВИТИЕ И БЛАГОУСТРОЙСТВОТО И  
МИНИСТЕРСТВО НА ПРАВОСЪДИЕТО  
ОБЩИНА ШУМЕН, ОБЛАСТ ШУМЕН

Дв. вх № 4484

Вписване по ЗС/ПВ  
Служба по вписванията:

Вх. рег. N ..... 4484 ..... от 21-07-2023

Акт N ..... 148 ..... том ..... 13 ..... дело N ..... 4484/2023

СЪДИЯ ПО ВПИСВАНИЯТА

(име, презиме и фамилия)


УТВЪРЖДАВА:

(подпис и печат)

КМЕТ НА ОБЩИНА ШУМЕН

Любомир

(име, презиме и фамилия)



АКТ № 6171  
ЗА ЧАСТНА ОБЩИНСКА СОБСТВЕНОСТ

Регистър 6171  
Досие 6171

1. ДАТА НА СЪСТАВЯНЕ	20.07.2023
2. ПРАВНО ОСНОВАНИЕ	чл.2, ал.1, т.1 от ЗОС и чл.25, ал.1 от ЗСПЗЗ
3. ВИД И ОПИСАНИЕ НА ИМОТА	ПОЗЕМЛЕН ИМОТ с идентификатор 83510.685.98 (осем три пет едно нула точка шест осем пет точка девет осем) по кадастралната карта на гр. Шумен, местност "САКАРКА" с площ 335 (триста тридесет и пет) кв.м. Трайно предназначение на територията: Земеделска Начин на трайно ползване: "За земеделски труд и отдиш" /съгласно § 4 (четири) от ПЗРЗСПЗЗ/ Категория на земята: Девета
4. МЕСТОНАХОЖДЕНИЕ НА ИМОТА	обл.Шумен, общ.Шумен, землище гр.Шумен, местност "САКАРКА" п.и. 83510.685.98, по кадастрална карта, одобрена със заповед № РД-25-52/25.11.2005г.
5. ГРАНИЦИ НА ИМОТА	П. И.83510.685.115, 83510.685.393, 83510.685.96, 83510.685.97, 83510.685.99, 83510.685.404



### СЛУЖБА ПО ГЕОДЕЗИЯ, КАРТОГРАФИЯ И КАДАСТЪР - ГР. ШУМЕН

9700, ПОЩЕНСКА КУТИЯ 35, Ул."СЪЕДИНЕНИЕ" №107, ет.5, 054/802812,  
shumen@cadastre.bg, БУЛСТАТ:130362903

### СКИЦА НА ПОЗЕМЛЕН ИМОТ № 15-779162-19.07.2023 г.

Поземлен имот с идентификатор 83510.685.98

Гр. Шумен, общ. Шумен, обл. Шумен

По кадастралната карта и кадастралните регистри, одобрени със Заповед РД-18-52/25.11.2005 г.  
на ИЗПЪЛНИТЕЛЕН ДИРЕКТОР НА АГКК

Последно изменение на кадастралната карта и кадастралните регистри, засягащо поземления имот е  
със Заповед КД-14-27-103/22.03.2012 г. на НАЧАЛНИК НА СГКК - ШУМЕН

Адрес на поземления имот: гр. Шумен, местност САКАРКА

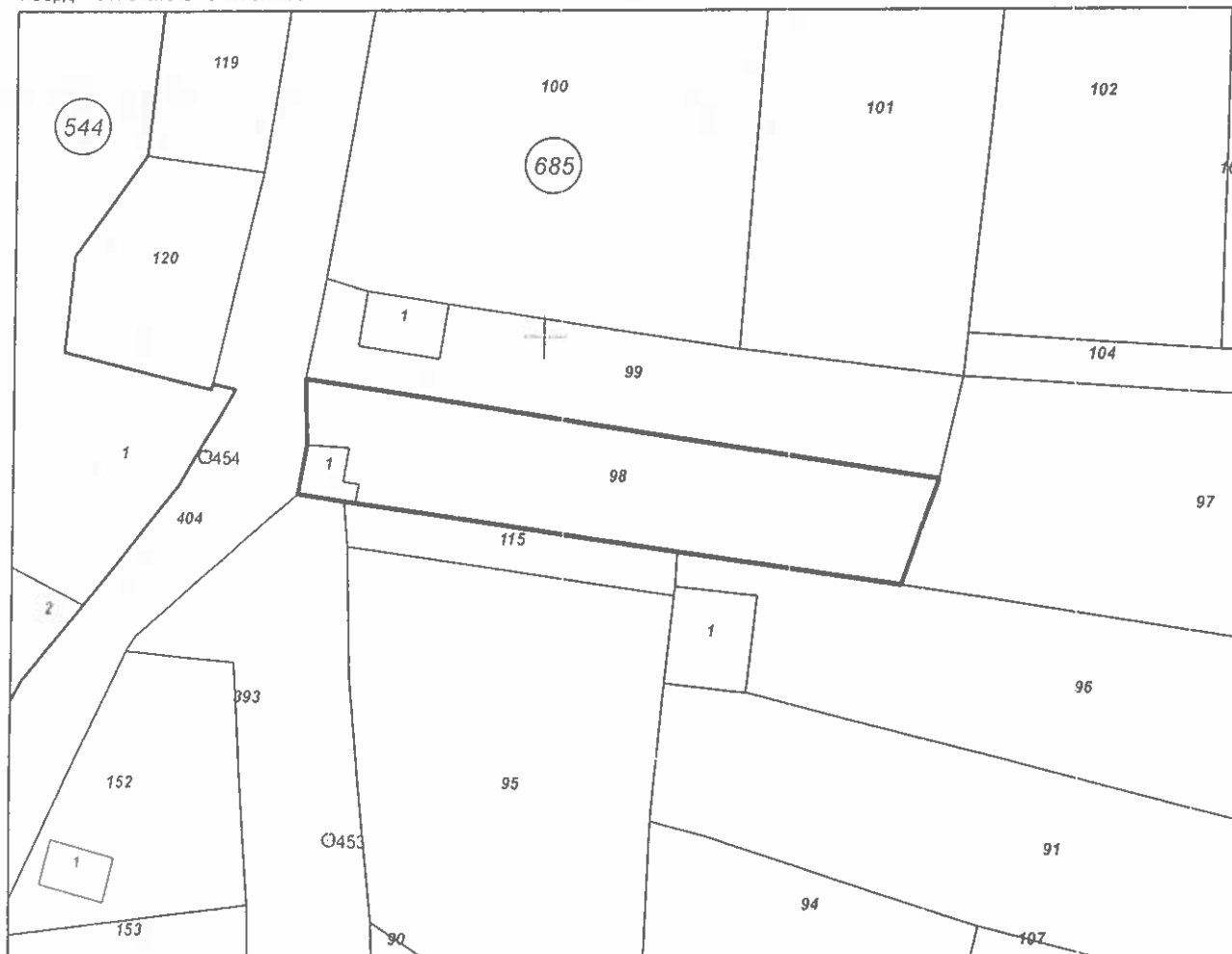
Площ: 335 кв. м

Трайно предназначение на територията: Земеделска

Начин на трайно ползване: За земеделски труд и отдих (съгласно § 4 ПЗРЗСПЗЗ)

Категория на земята: 0

Координатна система ККС2005



М 1:500

Скица № 15-779162-19.07.2023 г. издадена въз основа на  
заявление с входящ № 01/407578/19.07.2023 г.

ЖАНА П

СБА Шумен

Подписан с квалифициран електронен печат Geodesy Cartography  
and Cadastre Agency, E  
DN: C=BG, L=Sofia, O=Geodesy Cartography and Cadastre Agency,  
OID.2.5.4.97=NTRBG-130362903, CN=Geodesy Cartography and  
Cadastre Agency



РЕПУБЛИКА БЪЛГАРИЯ  
 МИНИСТЕРСТВО НА РЕГИОНАЛНОТО РАЗВИТИЕ И БЛАГОУСТРОЙСТВОТО И  
 МИНИСТЕРСТВО НА ПРАВОСЪДИЕТО  
 ОБЩИНА ШУМЕН, ОБЛАСТ ШУМЕН № 6х 6005

Вписване по ЗС/ПВ  
 Служба по вписванията:

УТВЪРЖДАВА:  
 (подпис и печат)  
 КМЕТ НА ОБЩИНА:  
 Любомир  
 (име, презиме и



Вх. рег. N 6048 от 29.09.2021 г.  
 Акт N 60 том 16 дело N 3301  
 СЪДИЯ ПО ВПИСВАНИЯТ  
 (име, презиме и

АКТ № 5493  
 ЗА ЧАСТНА ОБЩИНСКА СОБСТВЕНОСТ

Регистър 5493  
 Досие 5493

1. ДАТА НА СЪСТАВЯНЕ	29.09.2021
2. ПРАВНО ОСНОВАНИЕ	чл. 2, ал. 1, т. 1 от ЗОС и чл. 25, ал. 1 от ЗСПЗЗ
3. ВИД И ОПИСАНИЕ НА ИМОТА	ПОЗЕМЛЕН ИМОТ с идентификатор 83510.683.1117 (осем три пет едно нула точка шест осем три точка едно едно седем) по кадастралната карта на гр. Шумен, местност "САКАРКА" с площ 584 (петстотин осемдесет и четири) кв. м. Трайно предназначение на територията: Земеделска Начин на трайно ползване: "За земеделски труд и отдих" /съгласно § 4 (четири) от ПЗР на ЗСПЗЗ/ Категория на земята: Шеста
4. МЕСТОНАХОЖДЕНИЕ НА ИМОТА	обл. Шумен, общ. Шумен, землище гр. Шумен, местност "Сакарка", по кадастрална карта, одобрена със заповед № РД-18-52/25.11.2005 год.
5. ГРАНИЦИ НА ИМОТА	Съседи: 83510.683.61, 83510.683.338



# СЛУЖБА ПО ГЕОДЕЗИЯ, КАРТОГРАФИЯ И КАДАСТЪР - ГР. ШУМЕН

9700, ПОЩЕНСКА КУТИЯ 35, Ул."СЪЕДИНЕНИЕ" №107, ет.5, 054/802812,  
shumen@cadastre.bg, БУЛСТАТ:130362903

## СКИЦА НА ПОЗЕМЛЕН ИМОТ № 15-635118-14.06.2021 г.

Поземлен имот с идентификатор 83510.683.1117

Гр. Шумен, общ. Шумен, обл. Шумен

По кадастралната карта и кадастралните регистри, одобрени със **Заповед РД-18-52/25.11.2005 г.**  
на **ИЗПЪЛНИТЕЛЕН ДИРЕКТОР НА АГКК**

Последно изменение на кадастралната карта и кадастралните регистри, засягащо поземления имот:  
**няма данни за изменение**

Адрес на поземления имот: **местност САКАРКА**

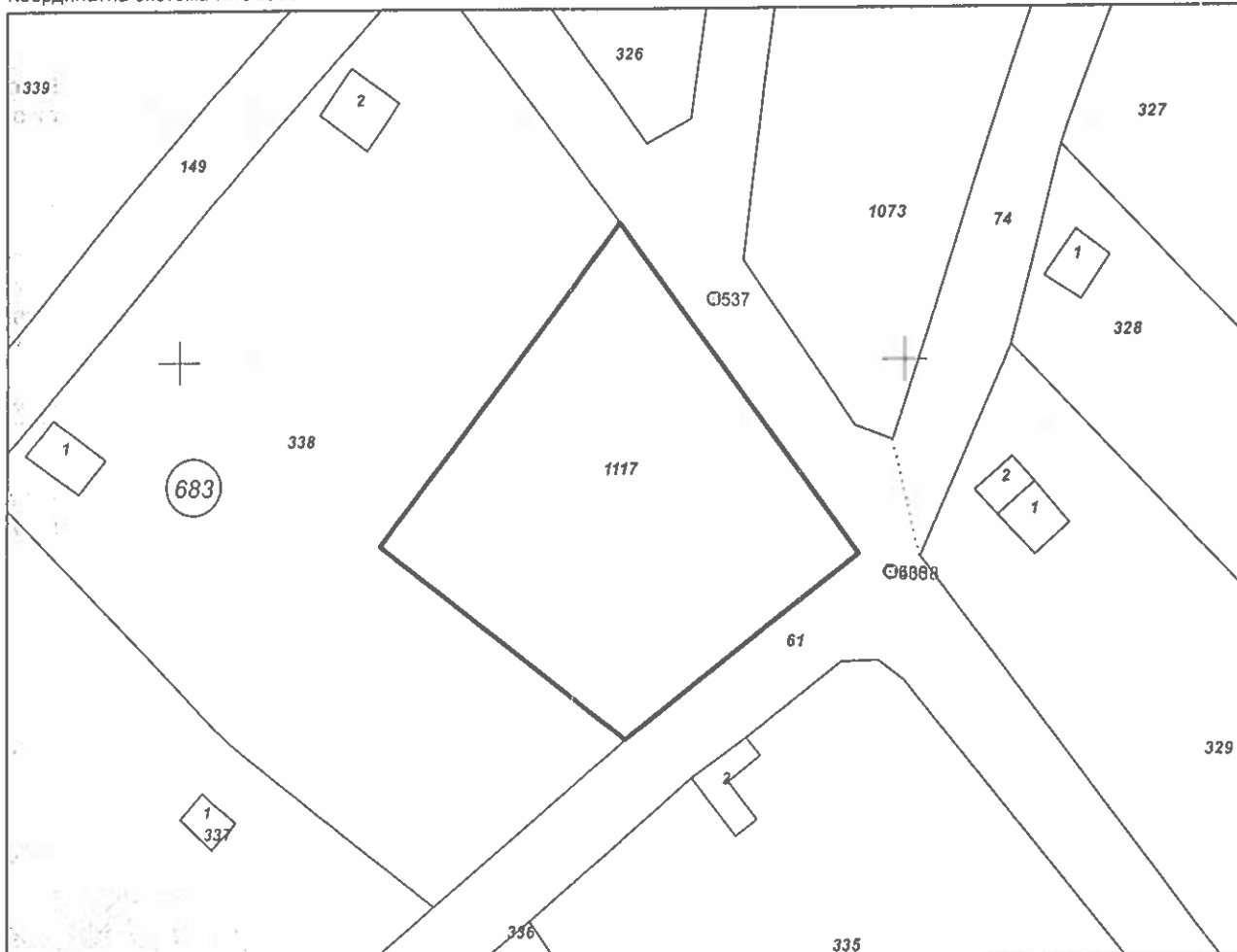
Площ: **584 кв. м**

Трайно предназначение на територията: **Земеделска**

Начин на трайно ползване: **За земеделски труд и отдых (съгласно § 4 ПЗРЗСПЗЗ)**

Категория на земята: **0**

Координатна система ККС2005



М 1:500

Скица № 15-635118-14.06.2021 г. издадена въз основа на  
заявление с входящ № 013/2021 г. от 14.06.2021 г.

ЖАНА,

СЛУЖБА ОБА Шумен

Подписан с квалифициран електронен печат: АГЕНЦИЯ ПО  
ГЕОДЕЗИЯ, КАРТОГРАФИЯ И КАДАСТЪР  
DN: OID.2.5.4.97-NTRBG130362903, O=АГЕНЦИЯ ПО ГЕОДЕЗИЯ,  
КАРТОГРАФИЯ И КАДАСТЪР, L=София, C=BG, CN=АГЕНЦИЯ ПО  
ГЕОДЕЗИЯ, КАРТОГРАФИЯ И КАДАСТЪР, DC=qualified-legal-ca