


Жилища в II зона на гр. Шумен

| №  | МЕСТОНАХОЖДЕНИЕ НА ИМОТА                 | АОС № | ЗП жилище | ЗП изба | Обща ЗП | Данъчна оценка | Оценка Лицензиран оценител | Конструкция | Година на построяване |
|----|--|-------|-----------|---------|---------|----------------|----------------------------|-------------|-----------------------|
| 1. | ул. "Тракия" №4, вх.2, ет.3, ап.24       | 3563  | 64.54     | 9.62    | 74.16   | 37 138.70      | 110 700.00                 | ППП         | 1975                  |
| 2. | ул. "Колю Фичето" №10, вх.3, ет.3, ап.64 | 6203  | 40.08     | 2.48    | 42.56   | 17 472.30      | 71 400.00                  | ЕЖБ         | 1985                  |
| 3. | ул. "Дедеагач" №11, вх.1, ет.3, ап.7     | 3259  | 60.85     | 2.03    | 62.88   | 23 179.20      | 100 100.00                 | ЕЖБ         | 1971                  |
| 4. | ул. "Дедеагач" №17, вх.2, ет.1, ап.27    | 3252  | 81.19     | 3.84    | 85.03   | 30 266.20      | 124 400.00                 | ЕЖБ         | 1975                  |
| 5. | ул. "Дедеагач" №26, вх.3, ет.7, ап.68    | 3264  | 61.06     | 2.57    | 63.63   | 23 989.70      | 100 500.00                 | ЕЖБ         | 1975                  |
| 6. | ул. "Дедеагач" №26, вх.4, ет.1, ап.73    | 6202  | 59.54     | 3.00    | 62.54   | 30 573.10      | 98 000.00                  | ЕЖБ         | 1975                  |

Жилища в III зона на гр. Шумен

| №  | МЕСТОНАХОЖДЕНИЕ НА ИМОТА                | АОС № | ЗП жилище | ЗП изба | Обща ЗП | Данъчна оценка | Оценка Лицензиран оценител | Конструкция | Година на построяване |
|----|---|-------|-----------|---------|---------|----------------|----------------------------|-------------|-----------------------|
| 7. | ул. "Средна гора" №5, вх.2, ет.1, ап.24 | 6201  | 64.53     | 3.81    | 68.34   | 20 067.00      | 96 000.00                  | ЕЖБ         | 1987                  |



РЕПУБЛИКА БЪЛГАРИЯ  
МИНИСТЕРСТВО НА РЕГИОНАЛНОТО РАЗВИТИЕ И БЛАГОУСТРОЙСТВОТО И  
МИНИСТЕРСТВО НА ПРАВОСЪДИЕТО  
ОБЩИНА ШУМЕН, ОБЛАСТ ШУМЕН

Р.в. № 2315



УТВЪРЖДАВАМ: .....

КМЕТ НА ОБЩИНА ШУМЕН  
Красимир УСТОВ  
(име, презиме и фамилия)

Вписване по ЗС/ПВ  
Служба по вписванията:

Вх. рег. N ..... 2326 ..... от 17 ..... 20

Акт N ..... 64 ..... том ..... 6 ..... дело N ..... 100 .....  
СЪДИЯ ПО ВПИСВАНИЯ  
..... Д. Цоранов .....  
(име, презиме и фамилия)



А К Т № 3563  
ЗА ЧАСТНА ОБЩИНСКА СОБСТВЕНОСТ

Регистър 3563  
Досие 3563

|                             |   |
|-----------------------------|---|
| 1. ДАТА НА СЪСТАВЯНЕ        | 11.04.2012  |
| 2. ПРАВНО ОСНОВАНИЕ         | Чл.2, ал.1, т.2 от ЗОС във връзка с §7, ал.1, т.5 от ПЗР на ЗМСМА   |
| 3. ВИД И ОПИСАНИЕ НА ИМОТА  | АПАРТАМЕНТ №24 (двадесет и четири), вх.2 (два), ет.3 (три) със ЗП-64.54 (шестдесет и четири точка петдесет и четири) кв.м., състоящ се от две стаи, кухня, сервизни помещения и две тераси, представляващ самостоятелен обект с идентификатор 83510.668.51.11.24 (осем три пет едно нула точка шест шест осем точка пет едно точка едно едно точка две четири) по кадастралната карта на гр.Шумен. Самостоятелният обект попада в 5 (пет) - етажна сграда №11 (единадесет) в поземлен имот 83510.668.51 (осем три пет едно нула точка шест шест осем точка пет едно), за който е отреден УПИ I (едно римско)"ОЖС, КОО и аптека" в кв.364 (триста шестдесет и четири) по действащия ПУП на гр.Шумен. Конструкцията на сградата-ППП. Въведена в експлоатация през 1975 (хиляда деветстотин седемдесет и пет)г.<br>ИЗБА №15 (петнадесет) с площ 9.62 (девет точка шестдесет и две) кв.м., заедно с 0.03354 (нула точка три хиляди триста петдесет и четири) ид.ч. от общите части на сградата и право на строеж. |
| 4. МЕСТОНАХОЖДЕНИЕ НА ИМОТА | обл.Шумен, общ.Шумен, гр.Шумен, ул."Тракия"№4 вх.2, ет.3, ап.24; 83510.668.51.11.24, по кадастрална карта, одобрена със заповед № РД-18-52 / 25.11.2005г.   |
| 5. ГРАНИЦИ НА ИМОТА         | НА АПАРТАМЕНТ №24<br>На същия етаж: 83510.668.51.11.25<br>Под обекта: 83510.668.51.11.20<br>Над обекта: 83510.668.51.11.28<br>/виж т.11/  |

6. ДАНЪЧНА ОЦЕНКА НА ИМОТА КЪМ МОМЕНТА НА УТВЪРЖДАВАНЕ НА АКТА: жилище-37138.70 (тридесет и седем хиляди сто тридесет и осем точка седемдесет) лв

7. СЪСОБСТВЕНИЦИ няма

8. НОМЕР И ДАТА НА СЪСТАВЕНИ ПО-РАНО АКТОВЕ няма

9. ПРЕДОСТАВЕНИ ПРАВА ЗА УПРАВЛЕНИЕ:  
На основание чл.12, ал.5 от ЗОС, имотът се управлява от Кмета на Община Шумен, Булстат 000931721 *Имотът е предоставен за т-ние на ОП „Ожи“ с Решение № 216/21.09.2012 (примод.1) на СДС ИА-М.В.*

10. АКТОСЪСТАВИТЕЛ:  
.....  
/Мирослава Мирчева-главен специалист/

11. ЗАБЕЛЕЖКИ:  
Към т.5 /граница на имота/  
НА ИЗБА №15:  
от север-изба №14; от изток-двор;  
от юг- коридор; от запад-коридор.  
За имота е изготвен АДС 1872/1975г.



## СЛУЖБА ПО ГЕОДЕЗИЯ, КАРТОГРАФИЯ И КАДАСТЪР - ГР. ШУМЕН

9700, ПОЩЕНСКА КУТИЯ 35, Ул. "СЪЕДИНЕНИЕ" №107, ет.5, 054/802812,  
shumen@cadastre.bg, БУЛСТАТ:130362903

### СХЕМА № 15-1232672-20.11.2023 г. НА САМОСТОЯТЕЛЕН ОБЕКТ В СГРАДА

с идентификатор **83510.668.51.11.24**

Гр. Шумен, общ. Шумен, обл. Шумен

По кадастралната карта и кадастралните регистри, одобрени със **Заповед РД-18-52/25.11.2005 г. на ИЗПЪЛНИТЕЛЕН ДИРЕКТОР НА АГКК**

Последно изменение на кадастралната карта и кадастралните регистри, засягащо самостоятелния обект: **няма данни за изменение**

Адрес на имота: **гр. Шумен, ул. "ТРАКИЯ" № 4, вх. 2, ет. 3, ап. 24**

Самостоятелният обект се намира на етаж **3** в сграда с идентификатор **83510.668.51.11**, предназначение: **Жилищна сграда - многофамилна**

Сградата е разположена в поземлен имот с идентификатор **83510.668.51**

Предназначение на самостоятелния обект: **Жилище, апартамент - в жилищна или вилна сграда, или в сграда със смесено предназначение**

Брой нива на обекта: **1**

Посочена в документа площ: **64.54 кв.м**

Прилежащи части: ...

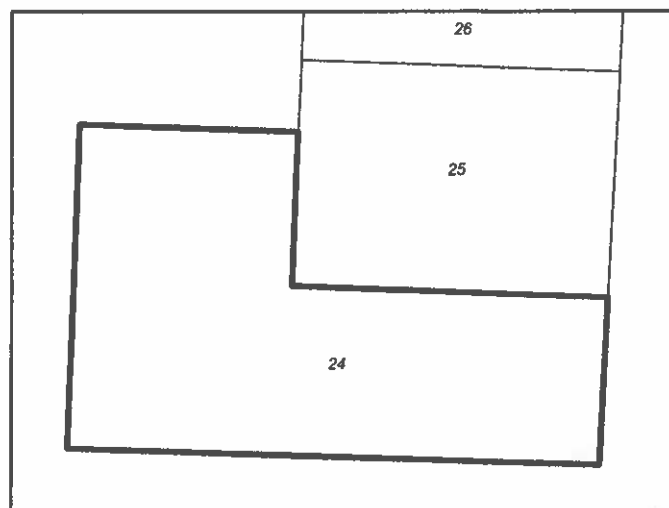
Ниво: **1**

**Съседни самостоятелни обекти в сградата:**

На същия етаж: **83510.668.51.11.25**

Под обекта: **83510.668.51.11.20**

Над обекта: **83510.668.51.11.28**



Стар идентификатор: **няма**

Собственици по данни от КРНИ:

**1. 000931721, ОБЩИНА ШУМЕН**

Няма данни за идеалните части

Акт за частна общинска собственост № 64 том 6 рег. 2326 дело 1061 от 17.04.2012г., издаден от АВ -

Служба по вписванията - Шумен

Носители на други вещни права по данни от КРНИ:

**няма данни**

Схема № **15-1232672-20.11.2023 г.** издадена въз основа на  
входящ № **01-648858-20.11.2023 г.**

СТОЯНКА

ГОНЧЕВА ОБА Шумен



РЕПУБЛИКА БЪЛГАРИЯ  
МИНИСТЕРСТВО НА РЕГИОНАЛНОТО РАЗВИТИЕ И БЛАГОУСТРОЙСТВОТО И  
МИНИСТЕРСТВО НА ПРАВОСЪДИЕТО  
ОБЩИНА ШУМЕН, ОБЛАСТ ШУМЕН

Вписване по ЗС/ПВ  
Служба по вписванията:

Вх. рег. N ..... от ..... г.

УТВЪРЖДАВАМ: .....

(подпис и печат)

КМЕТ НА ОБЩИНА:

Любомир Христов

(име, презиме . )

Акт N ..... том ..... дело N ..... / ..... г.

СЪДИЯ ПО ВПИСВАНИЯТА:

.....

(име, презиме и фамилия)

А К Т № 6203  
ЗА ЧАСТНА ОБЩИНСКА СОБСТВЕНОСТ

Регистър 6203

Досие 6203

|                             |  |
|-----------------------------|--|
| 1. ДАТА НА СЪСТАВЯНЕ        |  |
| 2. ПРАВНО ОСНОВАНИЕ         | чл.59, ал.1 от ЗОС   |
| 3. ВИД И ОПИСАНИЕ НА ИМОТА  | <p>АПАРТАМЕНТ №64 (шестдесет и четири), вх.3 (три), ет.3 (три) със ЗП-40.08 (четиридесет точка осем) кв.м., състоящ се от стая, кухня, сервизни помещения и тераса, представляващ самостоятелен обект с идентификатор 83510.668.165.3.64 (осем три пет едно нула точка шест шест осем точка едно шест пет точка три точка шест четири) по кадастралната карта на гр. Шумен.</p> <p>Самостоятелният обект попада в 8 (осем) етажна сграда №3 (три), разположена в поземлен имот с идентификатор 83510.668.165 (осем три пет едно нула точка шест шест осем точка едно шест пет), за който е отреден УПИ I (едно римско) (едно римско) - "ЖС и ППГ" в кв.611 (шестстотин и единадесет) по действащия ПУП на гр. Шумен. Конструкцията на сградата-ЕЖБ. Въведена в експлоатация през 1985 (хиляда деветстотин осемдесет и пет) г.</p> <p>ИЗБА №8 (осем) с площ 2.48 (две точка четиридесет и осем) кв.м., заедно с 0.00661 (нула точка шестстотин шестдесет и едно) ид.ч. от общите части на сградата и право на строеж.</p> |
| 4. МЕСТОНАХОЖДЕНИЕ НА ИМОТА | обл.Шумен, общ.Шумен, гр.Шумен, л."Колю Фичето" №10, вх.3, ет.3, ап.64; 83510.668.165.3.64, по КК на гр.Шумен, по кадастрална карта, одобрена със заповед № РД-18-52/25.11.2005 г.   |
| 5. ГРАНИЦИ НА ИМОТА         | НА АПАРТАМЕНТА:<br>На същия етаж: 83510.668.165.3.63, 83510.668.165.3.65<br>Под обекта: 83510.668.165.3.61<br>Над обекта: 83510.668.165.3.67   |

|  |   |
|--|---|
| 6. ДАНЪЧНА ОЦЕНКА НА ИМОТА КЪМ МОМЕНТА НА УТВЪРЖДАВАНЕ НА АКТА:  | Жилище: 17472.30 (седемнадесет хиляди четиристотин седемдесет и две точка тридесет) лв. |
| 7. СЪСОБСТВЕНИЦИ   | няма  |
| 8. НОМЕР И ДАТА НА СЪСТАВЕНИ ПО-РАНО АКТОВЕ  | АОС № 0822/21.03.2001 г.  |
| 9. ПРЕДОСТАВЕНИ ПРАВА ЗА УПРАВЛЕНИЕ:<br>Имотът е предоставен за управление на ОП "ОЖИ" с Решение №216/27.09.2012 г. на Общински съвет - Шумен. |   |
| 10. АКТОСЪСТАВИТЕЛ:<br>.....<br>/Начка Стоянова - старши експерт/  |   |
| 11. ЗАБЕЛЕЖКИ:<br>ГРАНИЦИ НА ИЗБАТА :<br>от север - коридор<br>от изток - коридор<br>от юг - изба № 9<br>от запад - коридор                    |   |



## СЛУЖБА ПО ГЕОДЕЗИЯ, КАРТОГРАФИЯ И КАДАСТЪР - ГР. ШУМЕН

9700, ПОЩЕНСКА КУТИЯ 35, Ул. "СЪЕДИНЕНИЕ" №107, ет.5, 054/802812,  
shumen@cadastre.bg, БУЛСТАТ:130362903

### СХЕМА № 15-946330-01.09.2023 г. НА САМОСТОЯТЕЛЕН ОБЕКТ В СГРАДА

с идентификатор **83510.668.165.3.64**

Гр. Шумен, общ. Шумен, обл. Шумен

По кадастралната карта и кадастралните регистри, одобрени със Заповед РД-18-52/25.11.2005 г.  
на **ИЗПЪЛНИТЕЛЕН ДИРЕКТОР НА АГКК**

Последно изменение на кадастралната карта и кадастралните регистри, засягащо самостоятелния обект  
е със Заповед КД-14-27-1647/29.06.2007 г. на **НАЧАЛНИКА НА СК - ШУМЕН**

Адрес на имота: гр. Шумен, ул. **КОЛЮ ФИЧЕТО № 10, вх. 3, ет. 3, ап. 64**

Самостоятелният обект се намира на етаж **3** в сграда с идентификатор **83510.668.165.3**,  
предназначение: **Жилищна сграда - многофамилна**

Сградата е разположена в поземлен имот с идентификатор **83510.668.165**

Предназначение на самостоятелния обект: **Жилище, апартамент - в жилищна или вилна сграда, или  
в сграда със смесено предназначение**

Брой нива на обекта: **1**

Посочена в документа площ: **40.08 кв.м**

Прилежащи части: ...

Ниво: **1**

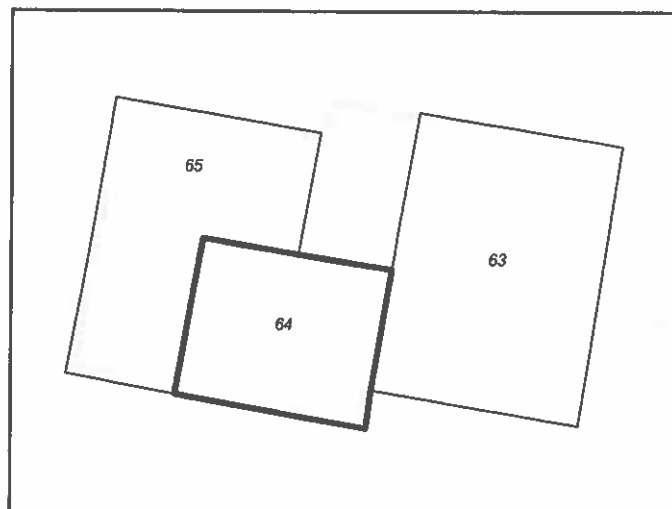
Съседни самостоятелни обекти в сградата:

На същия етаж: **83510.668.165.3.63,**

**83510.668.165.3.65**

Под обекта: **83510.668.165.3.61**

Над обекта: **83510.668.165.3.67**



Стар идентификатор: **няма**

Собственици по данни от КРНИ:

1. **000931721, ОБЩИНА ШУМЕН**

Ид. част 1/1 от правото на собственост

Акт за общинска собственост № 0822 от 21.03.2001г., издаден от **ОБЩИНА ШУМЕН**


Носители на други вещни права по данни от КРНИ:

**няма данни**



Схема № **15-946330-01.09.2023** г. издадена въз основа на  
заявлени ходящ № **01-494970-01.09.2023** г.

ТОНЧЕВА ОБА Шумен



**РЕПУБЛИКА БЪЛГАРИЯ**  
**МИНИСТЕРСТВО НА РЕГИОНАЛНОТО РАЗВИТИЕ И БЛАГОУСТРОЙСТВОТО И**  
**МИНИСТЕРСТВО НА ПРАВОСЪДИЕТО**  
**ОБЩИНА ШУМЕН ОБЛАСТ ШУМЕН**

Вписване по ЗСПВ *ф.в.р. 2037*  
 Служба по вписванията: *т. 54259*

Зх. рег. N ..... *2670* ..... от *25.05.2011*.

УТВЪРЖДАВАМ: .....  
 (подпис и печат)

Акт N ..... *32* ..... том *8* ..... дело N *1508* .....  
**СЪДИЯ ПО ВПИСВАНИЯТА**  
*Миталова* .....  
 (име, презиме и фамилия)

**КМЕТ НА ОБЩИНА:**  
**Красимир Благоев Костов**  
 (име, презиме и фамилия)

**А К Т № 3259**  
**ЗА ЧАСТНА ОБЩИНСКА СОБСТВЕНОСТ**



Регистър 3259  
 Досие 3259

|                             |   |
|-----------------------------|---|
| 1. ДАТА НА СЪСТАВЯНЕ        | 19. 05. 2011  |
| 2. ПРАВНО ОСНОВАНИЕ         | Чл.2, ал.1, т.2 от ЗОС във връзка с §7, ал.1, т.5 от ПЗР на ЗМСМА   |
| 3. ВИД И ОПИСАНИЕ НА ИМОТА  | АПАРТАМЕНТ №7 (седем), вх.1 (един), ет.3 (три) със ЗП-60.85 (шестдесет точка осемдесет и пет) кв.м., състоящ се от две стаи, кухня, сервизни помещения и две тераси, представляващ самостоятелен обект с идентификатор 83510.668.162.5.7 (осем три пет едно нула точка шест шест осем точка едно шест две точка пет точка седем) по кадастралната карта на гр.Шумен. Самостоятелният обект попада в 8 (осем) -етажна сграда №5 (пет) в поземлен имот 83510.668.162 (осем три пет едно нула точка шест шест осем точка едно шест две), за който е отреден УПИ I (едно римско) "ОЖС и КОО" в кв.361 (триста шестдесет и един) по действащия ПУП на гр.Шумен. Конструкцията на сградата-ЕЖБ. Въведена в експлоатация през 1971 (хиляда деветстотин седемдесет и един)г.<br>ИЗБА №7 (седем) с площ 2.03 (две точка три) кв.м., заедно с 0.00839 (нула точка осемстотин тридесет и девет) ид.ч. от общите части на сградата и право на строеж. |
| 4. МЕСТОНАХОЖДЕНИЕ НА ИМОТА | обл.Шумен, общ.Шумен, гр.Шумен, ул."Дедеагач"№11 вх.1, ет.3, ап.7; 83510.668.162.5.7, по кадастрална карта, одобрена със заповед № РД-18-52 / 25.11.2005г.  |
| 5. ГРАНИЦИ НА ИМОТА         | НА АПАРТАМЕНТ №7<br>На същия етаж: 83510.668.162.5.8<br>Под обекта: 83510.668.162.5.4<br>Над обекта: 83510.668.162.5.10<br>/виж т.11/   |



|  |  |
|--|--|
| 6. ДАНЪЧНА ОЦЕНКА НА ИМОТА КЪМ МОМЕНТА НА УТВЪРЖДАВАНЕ НА АКТА:  | жилище-25713.50 (двадесет и пет хиляди седемстотин и тринадесет точка петдесет) лв |
| 7. СЪСОБСТВЕНИЦИ   | няма   |
| 8. НОМЕР И ДАТА НА СЪСТАВЕНИ ПО-РАНО АКТОВЕ  | няма   |
| <b>9. ПРЕДОСТАВЕНИ ПРАВА ЗА УПРАВЛЕНИЕ:</b><br>На основание чл.12, ал.5 от ЗОС, имотът се управлява от Кмета на Община Шумен, Булстат 000931721 <i>Имотът е предоставен за ползване на ОП „СЖИ“ с Решение 216/27.09.2012г. (пр.м.п.1) на ОбС Шумен</i> |  |
| <b>10. АКТОСЪСТАВИТЕЛ:</b><br>.....<br>/Мирсмир Лирчева-старши специалист/   |  |
| <b>11. ЗАБЕЛЕЖКИ:</b><br>Към т.5 /граница на имота/<br>НА ИЗБА №7:<br>от север-коридор; от изток-коридор;<br>от юг-изба №8; от запад-коридор.<br><br><i>За имота е изготвен АДС 1191/1971г.</i>  |  |



## СЛУЖБА ПО ГЕОДЕЗИЯ, КАРТОГРАФИЯ И КАДАСТЪР - ГР. ШУМЕН

9700, ПОЩЕНСКА КУТИЯ 35, УЛ. "СЪЕДИНЕНИЕ" №107, ет.5, 054/802812,  
shumen@cadastre.bg, БУЛСТАТ:130362903

### СХЕМА № 15-946326-01.09.2023 г. НА САМОСТОЯТЕЛЕН ОБЕКТ В СГРАДА

с идентификатор **83510.668.162.5.7**

Гр. Шумен, общ. Шумен, обл. Шумен

По кадастралната карта и кадастралните регистри, одобрени със **Заповед РД-18-52/25.11.2005 г.**  
на **ИЗПЪЛНИТЕЛЕН ДИРЕКТОР НА АГКК**

Последно изменение на кадастралната карта и кадастралните регистри, засягащо самостоятелния обект  
е от **18.07.2011 г.**

Адрес на имота: **гр. Шумен, ул. ДЕДЕАГАЧ № 11, вх. 1, ет. 3, ап. 7**

Самостоятелният обект се намира на етаж **3** в сграда с идентификатор **83510.668.162.5**,  
предназначение: **Жилищна сграда - многофамилна**

Сградата е разположена в поземлен имот с идентификатор **83510.668.162**

Предназначение на самостоятелния обект: **Жилище, апартамент - в жилищна или вилна сграда, или  
в сграда със смесено предназначение**

Брой нива на обекта: **1**

Посочена в документа площ: **60.85 кв.м**

Прилежащи части: ...

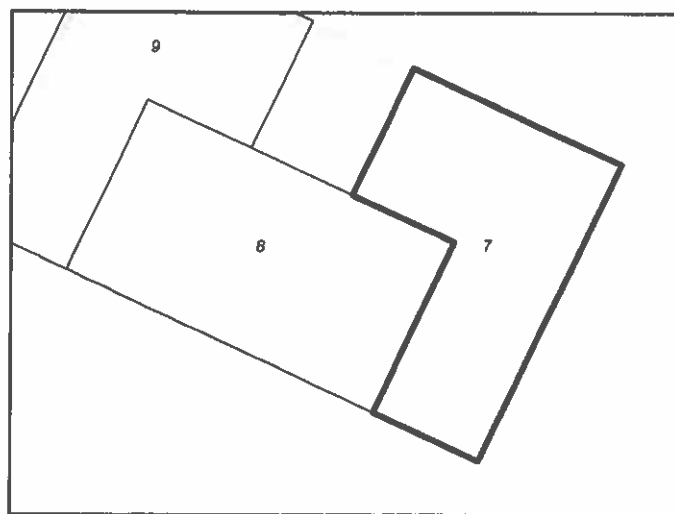
Ниво: **1**

Съседни самостоятелни обекти в сградата:

На същия етаж: **83510.668.162.5.8**

Под обекта: **83510.668.162.5.4**

Над обекта: **83510.668.162.5.10**



Стар идентификатор: **няма**

Собственици по данни от КРНИ:

1. **000931721, ОБЩИНА ШУМЕН**

Ид. част 1/1 от правото на собственост

Акт за частна общинска собственост № 32 том 8 рег. 2670 дело 1508 от 25.05.2011г., издаден от АВ -  
Служба по вписванията - Шумен

Носители на други вещни права по данни от КРНИ:


**няма данни**



Схема  
заявление № **6-01.09.2023 г.** издадена въз основа на  
ц № **01-494970-01.09.2023 г.**

ИСКА

ОТОНЧЕВА ОБА Шумен



**РЕПУБЛИКА БЪЛГАРИЯ**  
**МИНИСТЕРСТВО НА РЕГИОНАЛНОТО РАЗВИТИЕ И БЛАГОУСТРОЙСТВОТО И**  
**МИНИСТЕРСТВО НА ПРАВОСЪДИЕТО**  
**ОБЩИНА ШУМЕН, ОБЛАСТ ШУМЕН** *№ 67, рег. № 2633*

Вписване по ЗС/ПВ  
 Служба по вписванията:

Вх. рег. N *2668* от *25-05-2011* г.

Акт N *29* том *8* дело N *1595 / 2011*

**СЪДИЯ ПО ВПИСВАНИЯТА:**

*М. Славков*  
 (име, презиме и фамилия)

УТВЪРЖДАВАМ: .....  
 (подпис и печат)  
 КМЕТ НА ОБЩИНА: .....  
 Красимир .....  
 (име, презиме и фамилия)

**А К Т № 3252**  
**ЗА ЧАСТНА ОБЩИНСКА СОБСТВЕНОСТ**

Регистър 3252  
 Досие 3252

|                             |  |
|-----------------------------|--|
| 1. ДАТА НА СЪСТАВЯНЕ        | 06.04.2011   |
| 2. ПРАВНО ОСНОВАНИЕ         | Чл.2, ал.1, т.2 от ЗОС във връзка с §7, ал.1, т.5 от ПЗР на ЗМСМА  |
| 3. ВИД И ОПИСАНИЕ НА ИМОТА  | <p>АПАРТАМЕНТ №27 (двадесет и седем), вх.2 (два), ет.1 (един) със ЗП-81.19 (осемдесет и едно точка деветнадесет) кв.м., състоящ се от три стаи, кухня, сервизни помещения и две тераси, представляващ самостоятелен обект с идентификатор 83510.668.162.22.27 (осем три пет едно нула точка шест шест осем точка едно шест две точка две две точка две седем) по кадастралната карта на гр.Шумен.</p> <p>Самостоятелният обект попада в 8 (осем) -етажна сграда №22 (двадесет и два) в поземлен имот 83510.668.162 (осем три пет едно нула точка шест шест осем точка едно шест две), за който е отреден УПИ I (едно римско) "ОЖС и гаражи" в кв.361 (триста шестдесет и един) по действащия ПУП на гр.Шумен. Конструкцията на сградата-ЕЖБ. Въведена в експлоатация през 1975 (хиляда деветстотин седемдесет и пет)г.</p> <p>ИЗБА №27 (двадесет и седем) с площ 3.84 (три точка осемдесет и четири) кв.м., заедно с 0.01055 (нула точка хиляда и петдесет и пет) ид.ч. от общите части на сградата и право на строеж.</p> |
| 4. МЕСТОНАХОЖДЕНИЕ НА ИМОТА | обл.Шумен, общ.Шумен, гр.Шумен, ул."Дедеагач"№17 вх.2, ет.1, ап.27; 83510.668.162.22.27, по кадастрална карта, одобрена със заповед № РД-18-52 / 25.11.2005г.  |
| 5. ГРАНИЦИ НА ИМОТА         | НА АПАРТАМЕНТ №27<br>На същия етаж: 83510.668.162.22.26<br>Под обекта: няма<br>Над обекта: 83510.668.162.22.30<br>/виж т.11/   |

|  |   |
|--|---|
| 6. ДАНЪЧНА ОЦЕНКА НА ИМОТА КЪМ МОМЕНТА НА УТВЪРЖДАВАНЕ НА АКТА:  | жилище-32364.70 (тридесет и две хиляди триста шестдесет и четири точка седемдесет) лв |
| 7. СЪСОБСТВЕНИЦИ   | няма  |
| 8. НОМЕР И ДАТА НА СЪСТАВЕНИ ПО-РАНО АКТОВЕ  | няма  |
| <b>9. ПРЕДОСТАВЕНИ ПРАВА ЗА УПРАВЛЕНИЕ:</b><br>На основание чл.12, ал.5 от ЗОС, имотът се управлява от Кмета на Община Шумен, Булстат 000931721 Имотът предоставен за ползване на ОП „СЖИ“ с Решение № 216/27.09.2012г (прилож.1) на ЗОС Шумен |   |
| <b>10. АКТОСЪСТАВИТЕЛ:</b><br>...<br>/Мирослава .....рчева-старши специалист/  |   |
| <b>11. ЗАБЕЛЕЖКИ:</b><br>Към т.5 /граница на имота/<br><b>НА ИЗБА №27:</b><br>от север-изба №26; от изток-изба №21;<br>от юг-коридор; от запад-коридор.<br>За имота е изготвен АДС 1834/1975г.   |   |

СЛУЖБА ПО ГЕОДЕЗИЯ, КАРТОГРАФИЯ И КАДАСТЪР - ГР. ШУМЕН

9700, ПОЩЕНСКА КУТИЯ 35, Ул. "СЪЕДИНЕНИЕ" №107, ет.5, 054/802812,  
shumen@cadastre.bg, БУЛСТАТ:130362903

**СХЕМА № 15-946328-01.09.2023 г.**  
**НА САМОСТОЯТЕЛЕН ОБЕКТ В СГРАДА**

с идентификатор **83510.668.162.22.27**

Гр. Шумен, общ. Шумен, обл. Шумен

По кадастралната карта и кадастралните регистри, одобрени със **Заповед РД-18-52/25.11.2005 г.**  
на **ИЗПЪЛНИТЕЛЕН ДИРЕКТОР НА АГКК**

Последно изменение на кадастралната карта и кадастралните регистри, засягащо самостоятелния обект  
е от **08.06.2011 г.**

Адрес на имота: **гр. Шумен, ул. ДЕДЕАГАЧ № 17, вх. 2, ет. 1, ап. 27**

Самостоятелният обект се намира на етаж **1** в сграда с идентификатор **83510.668.162.22**,

предназначение: **Жилищна сграда - многофамилна**

Сградата е разположена в поземлен имот с идентификатор **83510.668.162**

Предназначение на самостоятелния обект: **Жилище, апартамент - в жилищна или вилна сграда, или  
в сграда със смесено предназначение**

Брой нива на обекта: **1**

Посочена в документа площ: **81.19 кв.м**

Прилежащи части: ...

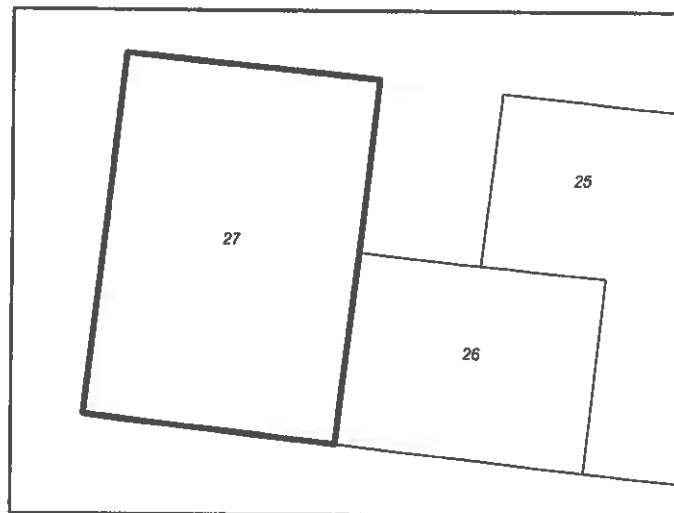
Ниво: **1**

Съседни самостоятелни обекти в сградата:

На същия етаж: **83510.668.162.22.26**

Под обекта: **няма**

Над обекта: **83510.668.162.22.30**



Стар идентификатор: **няма**

Собственици по данни от КРНИ:

**1. 000931721, ОБЩИНА ШУМЕН**

Ид. част 1/1 от правото на собственост

Акт за частна общинска собственост № 29 том 8 рег. 2668 дело 1505 от 25.05.2011г., издаден от АВ -  
Служба по вписванията - Шумен

Носители на други вещни права по данни от КРНИ:

**няма данни**

Схема № 15-946328-01.09.2023 г. издадена въз основа на  
заявление с входящ № 01-494970-01.09.2023 г.

Подписан с квалифициран електронен печат Geodesy, Cartography  
and Cadastre Agency, E  
DN: C=BG, L=Sofia, O=Geodesy, Cartography and Cadastre Agency,  
OID.2.5.4.97=NTRBG-130382903, CN=Geodesy, Cartography and  
Cadastre Agency

С. ТОНЧЕВА

ТОНЧЕВА ОБА Шумен



РЕПУБЛИКА БЪЛГАРИЯ  
МИНИСТЕРСТВО НА РЕГИОНАЛНОТО РАЗВИТИЕ И БЛАГОУСТРОЙСТВОТО И  
МИНИСТЕРСТВО НА ПРАВОСЪДИЕТО  
ОБЩИНА ШУМЕН, ОБЛАСТ ШУМЕН

Об. № 1/2011  
54380

Вписване по ЗС/ПВ  
Служба по вписванията:

Вх. рег. N ..... от .....г.

Акт N ..... том ..... дело N .....г.

УТВЪРЖДАВАМ: .

(подпис и печат)

КМЕТ НА ОБЩИНА:

Красимир . Костов  
(име, презиме и фамилия)

СЪДИЯ ПО ВПИСВАНИЕ

(име, презиме и фамилия)

А К Т № 3264  
ЗА ЧАСТНА ОБЩИНСКА СОБСТВЕНОСТ

Регистър 3264  
Досие 3264

|                             |   |
|-----------------------------|---|
| 1. ДАТА НА СЪСТАВЯНЕ        | 19. 05. 2011  |
| 2. ПРАВНО ОСНОВАНИЕ         | Чл.2, ал.1, т.2 от ЗОС във връзка с §7, ал.1, т.5 от ПЗР на ЗМСМА   |
| 3. ВИД И ОПИСАНИЕ НА ИМОТА  | АПАРТАМЕНТ №68 (шестдесет и осем), вх.3 (три), ет.7 (седем) със ЗП-61.06 (шестдесет и едно точка шест) кв.м., състоящ се от две стаи, кухня, сервизни помещения и една тераса, представляващ самостоятелен обект с идентификатор 83510.668.152.6.68 (осем три пет едно нула точка шест шест осем точка едно пет две точка шест точка шест осем) по кадастралната карта на гр.Шумен. Самостоятелният обект попада в 8 (осем) - етажна сграда №6 (шест) в поземлен имот 83510.668.152 (осем три пет едно нула точка шест шест осем точка едно пет две), за който е отреден УПИ I (едно римско) "ОЖС, КОО и гаражи" в кв.361 (триста шестдесет и един) по действащия ПУП на гр.Шумен. Конструкцията на сградата-ЕЖБ. Въведена в експлоатация през 1975 (хиляда деветстотин седемдесет и пет)г.<br>ИЗБА №68 (шестдесет и осем) с площ 2.57 (две точка петдесет и седем) кв.м., заедно с 0.01099 (нула точка хиляда и деветдесет и девет) ид.ч. от общите части на сградата и право на строеж. |
| 4. МЕСТОНАХОЖДЕНИЕ НА ИМОТА | обл.Шумен, общ.Шумен, гр.Шумен, ул."Дедеагач"№26 вх.3, ет.7, ап.68; 83510.668.152.6.68, по кадастрална карта, одобрена със заповед № РД-18-52 / 25.11.2005г.  |
| 5. ГРАНИЦИ НА ИМОТА         | НА АПАРТАМЕНТ №68<br>На същия етаж: 83510.668.152.6.67, 83510.668.152.6.69<br>Под обекта: 83510.668.152.6.65<br>Над обекта: 83510.668.152.6.71<br>/виж т.11/  |

|   |   |
|---|---|
| 6. ДАНЪЧНА ОЦЕНКА НА ИМОТА КЪМ МОМЕНТА НА УТВЪРЖДАВАНЕ НА АКТА:   | жилище-25652.90 (двадесет и пет хиляди шестстотин петдесет и две точка деветдесет) лв |
| 7. СЪСОБСТВЕНИЦИ  | няма  |
| 8. НОМЕР И ДАТА НА СЪСТАВЕНИ ПО-РАНО АКТОВЕ   | няма  |
| 9. ПРЕДОСТАВЕНИ ПРАВА ЗА УПРАВЛЕНИЕ:<br>На основание чл.12, ал.5 от ЗОС, имотът се управлява от Кмета на Община Шумен, Булстат 000931721 <i>Имотът предоставен за ползване на ОП „ОЖИ“ с Решение 216/24.09.2012г (прилож. 1) на ОбС Шумен</i> |   |
| 10. АКТОСЪСТАВИТЕЛ:<br><br>.....<br>/Мирослав Мирчева-старши специалист/  |   |
| 11. ЗАБЕЛЕЖКИ:<br>Към т.5 /граница на имота/<br>НА ИЗБА №68:<br>от север-изба №69; от изток-коридор;<br>от юг-двор; от запад-изба №77.<br><i>За имота е изготвен АДС 1833 /1945г.</i>   |   |



## СЛУЖБА ПО ГЕОДЕЗИЯ, КАРТОГРАФИЯ И КАДАСТЪР - ГР. ШУМЕН

9700, ПОЩЕНСКА КУТИЯ 35, Ул. "СЪЕДИНЕНИЕ" №107, ет.5, 054/802812,  
shumen@cadastre.bg, БУЛСТАТ:130362903

### СХЕМА № 15-1232669-20.11.2023 г. НА САМОСТОЯТЕЛЕН ОБЕКТ В СГРАДА

с идентификатор 83510.668.152.6.68

Гр. Шумен, общ. Шумен, обл. Шумен

По кадастралната карта и кадастралните регистри, одобрени със **Заповед РД-18-52/25.11.2005 г.**  
на **ИЗПЪЛНИТЕЛЕН ДИРЕКТОР НА АГКК**

Последно изменение на кадастралната карта и кадастралните регистри, засягащо самостоятелния обект  
е от **18.07.2011 г.**

Адрес на имота: **гр. Шумен, ул. ДЕДЕАГАЧ № 26, вх. 3, ет. 7, ап. 68**

Самостоятелният обект се намира на етаж **7** в сграда с идентификатор **83510.668.152.6**,  
предназначение: **Жилищна сграда - многофамилна**

Сградата е разположена в поземлен имот с идентификатор **83510.668.152**

Предназначение на самостоятелния обект: **Жилище, апартамент - в жилищна или вилна сграда, или  
в сграда със смесено предназначение**

Брой нива на обекта: **1**

Посочена в документа площ: **61.06 кв.м**

Прилежащи части: ...

Ниво: **1**

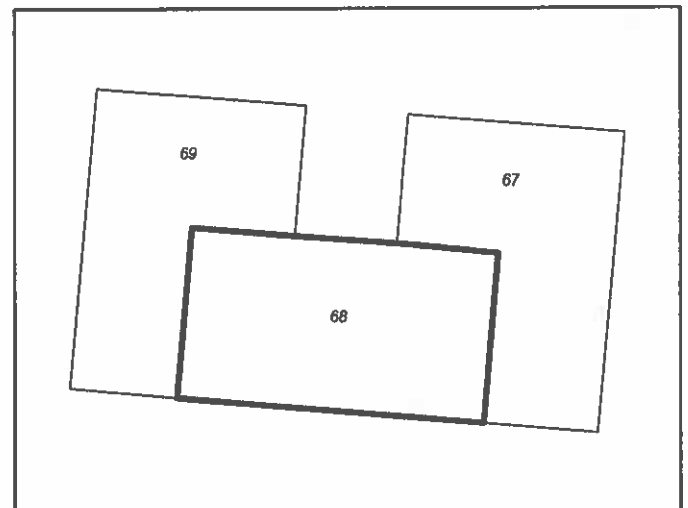
Съседни самостоятелни обекти в сградата:

На същия етаж: **83510.668.152.6.67,**

**83510.668.152.6.69**

Под обекта: **83510.668.152.6.65**

Над обекта: **83510.668.152.6.71**



Стар идентификатор: **няма**

Собственици по данни от КРНИ:

**1. 000931721, ОБЩИНА ШУМЕН**

Ид. част 1/1 от правото на собственост

Акт за частна общинска собственост № 62 том 8 рег. 2708 от 26.05.2011г., издаден от АВ - Служба по  
вписванията - Шумен

Носители на други вещни права по данни от КРНИ:

**няма данни**

Схема № 15-1232669-20.11.2023 г. издадена въз основа на  
заявлението № 01-648858-20.11.2023 г.





РЕПУБЛИКА БЪЛГАРИЯ  
МИНИСТЕРСТВО НА РЕГИОНАЛНОТО РАЗВИТИЕ И БЛАГОУСТРОЙСТВОТО И  
МИНИСТЕРСТВО НА ПРАВОСЪДИЕТО  
ОБЩИНА ШУМЕН, ОБЛАСТ ШУМЕН

Вписване по ЗС/ПВ  
Служба по вписванията:

Вх. рег. N ..... от .....г.

УТВЪРЖДАВАМ: .....

(подпис и печат)

КМЕТ НА ОБЩИНАТА

Любомир .....ристов

(име, презиме и фамилия)

Акт N ..... том ..... дело N ...../ .....г.

СЪДИЯ ПО ВПИСВАНИЯТА:

.....

(име, презиме и фамилия)

А К Т № 6202  
ЗА ЧАСТНА ОБЩИНСКА СОБСТВЕНОСТ

Регистър 6202  
Досие 6202

|                             |  |
|-----------------------------|--|
| 1. ДАТА НА СЪСТАВЯНЕ        |  |
| 2. ПРАВНО ОСНОВАНИЕ         | чл.59, ал.1 от ЗОС   |
| 3. ВИД И ОПИСАНИЕ НА ИМОТА  | АПАРТАМЕНТ №73 (седемдесет и три), вх.4 (четири), ет.1 (един) със ЗП-59.54 (петдесет и девет точка петдесет и четири) кв.м., състоящ се от две стаи, кухня, сервизни помещения и две тераси, представляващ самостоятелен обект с идентификатор 83510.668.152.5.73 (осем три пет едно нула точка шест шест осем точка едно пет две точка пет точка седем три) по кадастралната карта на гр. Шумен. Самостоятелният обект попада в 8 (осем) етажна сграда №5 (пет), разположена в поземлен имот с идентификатор 83510.668.152 (осем три пет едно нула точка шест шест осем точка едно пет две), за който е отреден УПИ I (едно римско) (едно римско) - "ОЖС, КОО и гаражи" в кв.365 (триста шестдесет и пет) по действащия ПУП на гр. Шумен. Конструкцията на сградата-ЕЖБ. Въведена в експлоатация през 1975 (хиляда деветстотин седемдесет и пет) г.<br>ИЗБА №73 (седемдесет и три) с площ 3.00 (три точка ) кв.м., заедно с 0.00947 (нула точка деветстотин четиридесет и седем) ид.ч. от общите части на сградата и право на строеж. |
| 4. МЕСТОНАХОЖДЕНИЕ НА ИМОТА | обл.Шумен, общ.Шумен, гр.Шумен, ул."Дедеагач" №26, вх.4, ет.1, ап.73; 83510.668.152.5.73, по КК на гр.Шумен, по кадастрална карта, одобрена със заповед № РД-18-52/25.11.2005 г.   |
| 5. ГРАНИЦИ НА ИМОТА         | НА АПАРТАМЕНТА:<br>На същия етаж: 83510.668.152.5.74<br>Под обекта: няма<br>Над обекта: 83510.668.152.5.76   |

|  |   |
|--|---|
| 6. ДАНЪЧНА ОЦЕНКА НА ИМОТА КЪМ МОМЕНТА НА УТВЪРЖДАВАНЕ НА АКТА:  | Жилище: 30573.10 (тридесет хиляди петстотин седемдесет и три точка десет) лв. |
| 7. СЪСОБСТВЕНИЦИ   | няма  |
| 8. НОМЕР И ДАТА НА СЪСТАВЕНИ ПО-РАНО АКТОВЕ  | АОС №0212/16.06.1998 г.   |
| 9. ПРЕДОСТАВЕНИ ПРАВА ЗА УПРАВЛЕНИЕ:<br>Имотът е предоставен за управление на ОП "ОЖИ" с Решение №216/27.09.2012 г. на Общински съвет - Шумен. |   |
| 10. АКТОСЪСТАВИТЕЛ:<br>.....<br>/Начка Стоянова - старши експерт/  |   |
| 11. ЗАБЕЛЕЖКИ:<br>ГРАНИЦИ НА ИЗБАТА :<br>от север - двор<br>от изток - коридор<br>от юг -изба № 72<br>от запад - изба №78                      |   |

СЛУЖБА ПО ГЕОДЕЗИЯ, КАРТОГРАФИЯ И КАДАСТЪР - ГР. ШУМЕН

9700, ПОЩЕНСКА КУТИЯ 35, Ул. "СЪЕДИНЕНИЕ" №107, ет.5, 054/802812,  
shumen@cadastre.bg, БУЛСТАТ:130362903

**СХЕМА № 15-946332-01.09.2023 г.**  
**НА САМОСТОЯТЕЛЕН ОБЕКТ В СГРАДА**

с идентификатор **83510.668.152.5.73**

Гр. Шумен, общ. Шумен, обл. Шумен

По кадастралната карта и кадастралните регистри, одобрени със Заповед РД-18-52/25.11.2005 г.  
на **ИЗПЪЛНИТЕЛЕН ДИРЕКТОР НА АГКК**

Последно изменение на кадастралната карта и кадастралните регистри, засягащо самостоятелния  
обект: **няма данни за изменение**

Адрес на имота: **гр. Шумен, ул. ДЕДЕАГАЧ № 26, вх. 4, ет. 1, ап. 73**

Самостоятелният обект се намира на етаж **1** в сграда с идентификатор **83510.668.152.5**,  
предназначение: **Жилищна сграда - многофамилна**

Сградата е разположена в поземлен имот с идентификатор **83510.668.152**

Предназначение на самостоятелния обект: **Жилище, апартамент - в жилищна или вилна сграда, или  
в сграда със смесено предназначение**

Брой нива на обекта: **1**

Посочена в документа площ: **няма данни**

Прилежащи части: ...

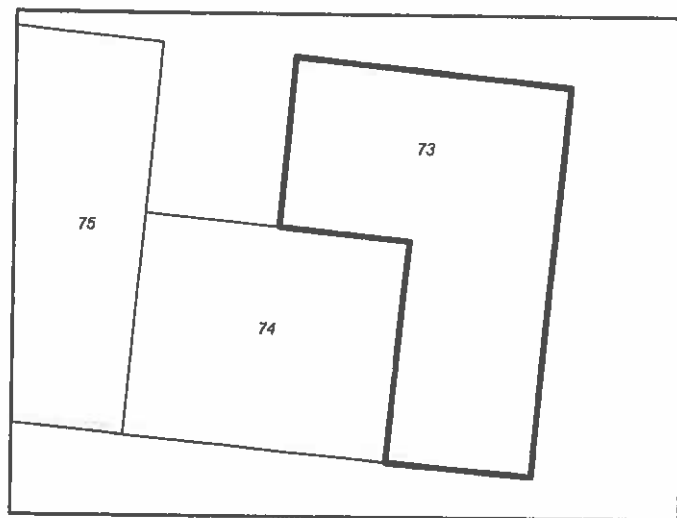
Ниво: **1**

Съседни самостоятелни обекти в сградата:

На същия етаж: **83510.668.152.5.74**

Под обекта: **няма**

Над обекта: **83510.668.152.5.76**



Стар идентификатор: **няма**

Собственици по данни от КРНИ:

**няма данни**

Носители на други вещни права по данни от КРНИ:

**няма данни**

Схема № 15-946332-01.09.2023 г. издадена въз основа на  
заявление № 01-494970-01.09.2023 г.

ОТЧЕТНИКА

ТОНЧЕВА ОБА Шумен



РЕПУБЛИКА БЪЛГАРИЯ

МИНИСТЕРСТВО НА РЕГИОНАЛНОТО РАЗВИТИЕ И БЛАГОУСТРОЙСТВОТО И  
МИНИСТЕРСТВО НА ПРАВОСЪДИЕТО  
ОБЩИНА ШУМЕН, ОБЛАСТ ШУМЕН

Вписване по ЗС/ПВ  
Служба по вписванията:

Вх. рег. №..... от ..... г.

УТВЪРЖДАВАМ:.....

/подпис и печат/

Акт № ..... том ..... дело №...../.....г.

КМЕТ НА ОБЩИНА:

проф. Христо Христов

(име, презиме и фамилия)

СЪДИЯ ПО ВПИСВАНИЯТА:

.....  
(име, презиме и фамилия)

## А К Т № 6 2 0 1

### ЗА ПОПРАВКА НА АКТ

ЗА ЧАСТНА ОБЩИНСКА СОБСТВЕНОСТ № 3430/19.07.2011 г.

Регистър:3430 6201

Досие:6201

|  |   |
|--|---|
| 1. ДАТА НА СЪСТАВЯНЕ   |   |
| 2. ПРАВНО ОСНОВАНИЕ  | Чл. 60, ал. 3 от ЗОС  |
| 3. ВИД И ОПИСАНИЕ НА ИМОТА                                     | АПАРТАМЕНТ № 24 (двадесет и четири), вх. 2 (две), ет.1 (едно) със ЗП-64.53 (шестдесет и четири точка петдесет и три) кв.м., състоящ се от две стаи, кухня, сервизни помещения и тераса, представляващ самостоятелен обект с идентификатор 83510.658.125.3.24 (осем три пет едно нула точка шест пет осем точка едно две пет точка три точка две четири) по кадастралната карта на гр.Шумен. Самостоятелният обект попада в 7 (седем) - етажна сграда № 3 (три) в поземлен имот 83510.658.125 (осем три пет едно нула точка шест пет осем точка едно две пет), за който е отреден УПИ I (едно римско) "ЖС, КОО и озеленяване" в кв.564 (петстотин шестдесет и четири) по действащия ПУП на гр.Шумен. Конструкцията на сградата-ЕЖБ. Въведена в експлоатация през 1987 г.<br>ИЗБА №2 (две) с площ 3.81 (три точка осемдесет и един) кв.м., заедно с 0.01144 (нула точка хиляда сто четиридесет и четири) ид.ч. от общите части на сградата и право на строеж. |
| 4. МЕСТОНАХОЖДЕНИЕ НА ИМОТА                                    | обл. Шумен, общ. Шумен, гр. Шумен, ул."Средна гора" № 5, вх. 2, ет. 1, ап. 24; 83510.658.125.3.24 по кадастрална карта, одобрена със заповед № РД-18-52 / 25.11.2005 г.   |
| 5. ГРАНИЦИ НА ИМОТА  | НА АПАРТАМЕНТ № 24<br>На същия етаж: 83510.658.125.3.25, 83510.658.125.3.23<br>Под обекта: няма<br>Над обекта: 83510.658.125.3.27<br>/виж т.10/   |
| 6. ДАНЪЧНА ОЦЕНКА НА ИМОТА КЪМ МОМЕНТА НА УТВЪРЖДАВАНЕ НА АКТА | Жилище: 20067.00 лв. (двадесет хиляди шестдесет и седем лева)   |

|  |      |
|--|------|
| 7. СЪСОБСТВЕНИЦИ   | няма |
| <p><b>8. ПРЕДОСТАВЕНИ ПРАВА ЗА УПРАВЛЕНИЕ:</b><br/>                 На основание чл. 12, ал. 5 от ЗОС, имотът се управлява от Кмета на Община Шумен, Булстат 000931721.<br/>                 Имотът е предоставен за управление на ОП "ОЖИ" с Решение №216/27.09.2012 г. /приложение №1/ на ОбС Шумен.</p>   |      |
| <p><b>9. АКТОСЪСТАВИТЕЛ:</b><br/>                 Начка Стоянова - старши експерт</p> <p>.....<br/>                 (подпис)</p>   |      |
| <p><b>10. ЗАБЕЛЕЖКИ:</b><br/>                 За имота е изготвен АДС 5064/1987 г.</p> <p>Към т.5 /граница на имота/ НА ИЗБА № 2:<br/>                 от север- коридор<br/>                 от изток- абонатна станция<br/>                 от юг- двор<br/>                 от запад- изба № 1</p> <p>Поправката на акта касае:<br/>                 раздел 3 "ВИД И ОПИСАНИЕ НА ИМОТА":<br/>                 вместо "УПИ I "ЖС, КОО, гаражи и озеленяване" в кв.5656", да се чете "УПИ I "ЖС, КОО и озеленяване" в кв.564 ";<br/>                 вместо "ИЗБА № 2 с площ 3.84 кв.м.", да се чете "ИЗБА №2 с площ 3.81 кв.м.".                 <br/>                 раздел 11 "ЗАБЕЛЕЖКИ":<br/>                 вместо "НА ИЗБА №24: от север-изба №1, от изток-коридор, от юг- абонатна станция, от запад-коридор", да се чете "НА ИЗБА №2: от север - коридор, от изток - абонатна станция, от юг - двор, от запад - изба № 1".</p> |      |



## СЛУЖБА ПО ГЕОДЕЗИЯ, КАРТОГРАФИЯ И КАДАСТЪР - ГР. ШУМЕН

9700, ПОЩЕНСКА КУТИЯ 35, Ул."СЪЕДИНЕНИЕ" №107, ет.5, 054/802812,  
shumen@cadastre.bg, БУЛСТАТ:130362903

### СХЕМА № 15-1232667-20.11.2023 г. НА САМОСТОЯТЕЛЕН ОБЕКТ В СГРАДА

с идентификатор 83510.658.125.3.24

Гр. Шумен, общ. Шумен, обл. Шумен

По кадастралната карта и кадастралните регистри, одобрени със Заповед РД-18-52/25.11.2005 г.  
на ИЗПЪЛНИТЕЛЕН ДИРЕКТОР НА АГКК

Последно изменение на кадастралната карта и кадастралните регистри, засягащо самостоятелния обект  
е от 06.10.2011 г.

Адрес на имота: гр. Шумен, ул. Средна гора № 5, вх. 2, ет. 1, ап. 24

Самостоятелният обект се намира на етаж 1 в сграда с идентификатор 83510.658.125.3,  
предназначение: Жилищна сграда - многофамилна

Сградата е разположена в поземлен имот с идентификатор 83510.658.125

Предназначение на самостоятелния обект: Жилище, апартамент - в жилищна или вилна сграда, или  
в сграда със смесено предназначение

Брой нива на обекта: 1

Посочена в документа площ: 64.53 кв.м

Прилежащи части: ...

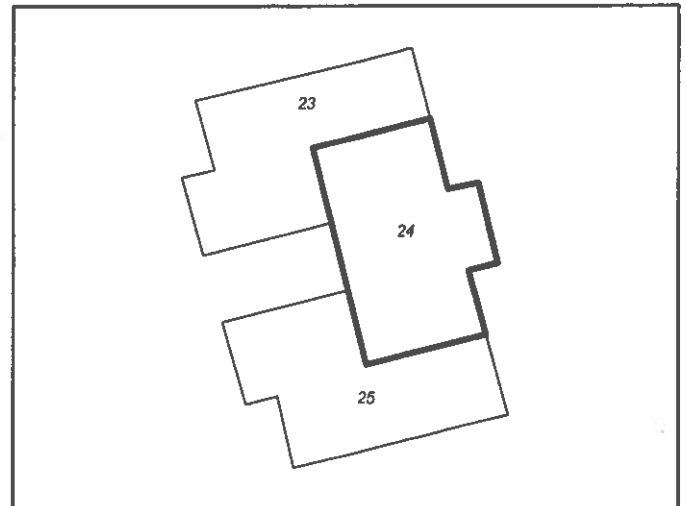
Ниво: 1

Съседни самостоятелни обекти в сградата:

На същия етаж: 83510.658.125.3.25,  
83510.658.125.3.23

Под обекта: няма

Над обекта: 83510.658.125.3.27



Стар идентификатор: няма

Собственици по данни от КРНИ:

1. 000931721, ОБЩИНА ШУМЕН

Ид. част 1/1 от правото на собственост

Акт за частна общинска собственост № 121 том 12 рег. 4094 дело 2415 от 20.07.2011г., издаден от АВ -

Служба по вписванията - Шумен

Носители на други вещни права по данни от КРНИ:

няма данни

Схема № 15-1232667-20.11.2023 г. издадена въз основа на  
заявлението № 01-648858-20.11.2023 г.

.....

А ТОНЧЕВА ОБА Шумен