



РЕПУБЛИКА БЪЛГАРИЯ
МИНИСТЕРСТВО НА РЕГИОНАЛНОТО РАЗВИТИЕ И БЛАГОУСТРОЙСТВОТО И
МИНИСТЕРСТВО НА ПРАВОСЪДИЕТО
ОБЩИНА ШУМЕН, ОБЛАСТ ШУМЕН

Вписване по ЗС/ПВ
Служба по вписванията:

Вх. рег. №..... от г.

УТВЪРЖДАВАМ:.....

/подпис и печат/

Акт № том дело №...../.....г.

КМЕТ НА ОБЩИНА:

Любомир ; Христов

(име, презиме и фамилия)

СЪДИЯ ПО ВПИСВАНИЯТА:

.....

(име, презиме и фамилия)

А К Т № 6 1 8 5

ЗА ЧАСТНА ОБЩИНСКА СОБСТВЕНОСТ

Регистър: 6185

Досие:6185

1. ДАТА НА СЪСТАВЯНЕ	
2. ПРАВНО ОСНОВАНИЕ	Чл. 59 от ЗОС
3. ВИД И ОПИСАНИЕ НА ИМОТА	ПОЗЕМЛЕН ИМОТ с идентификатор 83510.678.513 (осем три пет едно нула точка шест седем осем точка пет едно три) по кадастралната карта на гр. Шумен с площ 922 (деветстотин двадесет и две) кв.м., за който е отреден УПИ II (две римско) - "ООД" в кв. 22 (двадесет и две) по действащия ПУП на гр. Шумен - кв. Макак. Трайно предназначение на територията: Урбанизирана Начин на трайно ползване: За друг вид застрояване
4. МЕСТОНАХОЖДЕНИЕ НА ИМОТА	обл. Шумен, общ. Шумен, гр. Шумен - кв. Макак, ул. "Елин Пелин", ПИ 83510.678.513 по КК и КР, одобрени със Заповед № РД-18-52/25.11.2005 г. на ИД на АГКК
5. ГРАНИЦИ НА ИМОТА	Съседи: ПИ 83510.678.516, ПИ 83510.678.515, ПИ 83510.678.514, ПИ 83510.678.299, ПИ 83510.678.512
6. ДАНЪЧНА ОЦЕНКА НА ИМОТА КЪМ МОМЕНТА НА УТВЪРЖДАВАНЕ НА АКТА	Земя - 18770.10 лв. (осемнадесет хиляди седемстотин и седемдесет лева и десет стотинки)

7. СЪСОБСТВЕНИЦИ	няма
8. НОМЕР И ДАТА НА СЪСТАВЕНИ ПО – РАНО АКТОВЕ	АОС № 3000/07.07.2009 г.
9. ПРЕДОСТАВЕНИ ПРАВА ЗА УПРАВЛЕНИЕ:	
Имотът се управлява от Кмета на община Шумен, ЕИК 000931721, на основание чл.12, ал. 5 от ЗОС.	
10. АКТОСЪСТАВИТЕЛ:	
Йоана Малева - главен експерт	
..... (ПОДПИС)	
11. ЗАБЕЛЕЖКИ:	

СЛУЖБА ПО ГЕОДЕЗИЯ, КАРТОГРАФИЯ И КАДАСТЪР - ГР. ШУМЕН
9700, ПОЩЕНСКА КУТИЯ 35, Ул. "СЪЕДИНЕНИЕ" №107, ет.5, 054/802812,
shumen@cadastre.bg, БУЛСТАТ:130362903

СКИЦА НА ПОЗЕМЛЕН ИМОТ
№ 15-954966-04.09.2023 г.

Поземлен имот с идентификатор **83510.678.513**

Гр. **Шумен**, общ. **Шумен**, обл. **Шумен**

По кадастралната карта и кадастралните регистри, одобрени със **Заповед РД-18-52/25.11.2005 г.**
на **ИЗПЪЛНИТЕЛЕН ДИРЕКТОР НА АГКК**

Последно изменение на кадастралната карта и кадастралните регистри, засягащо поземления имот е от
02.10.2018 г.

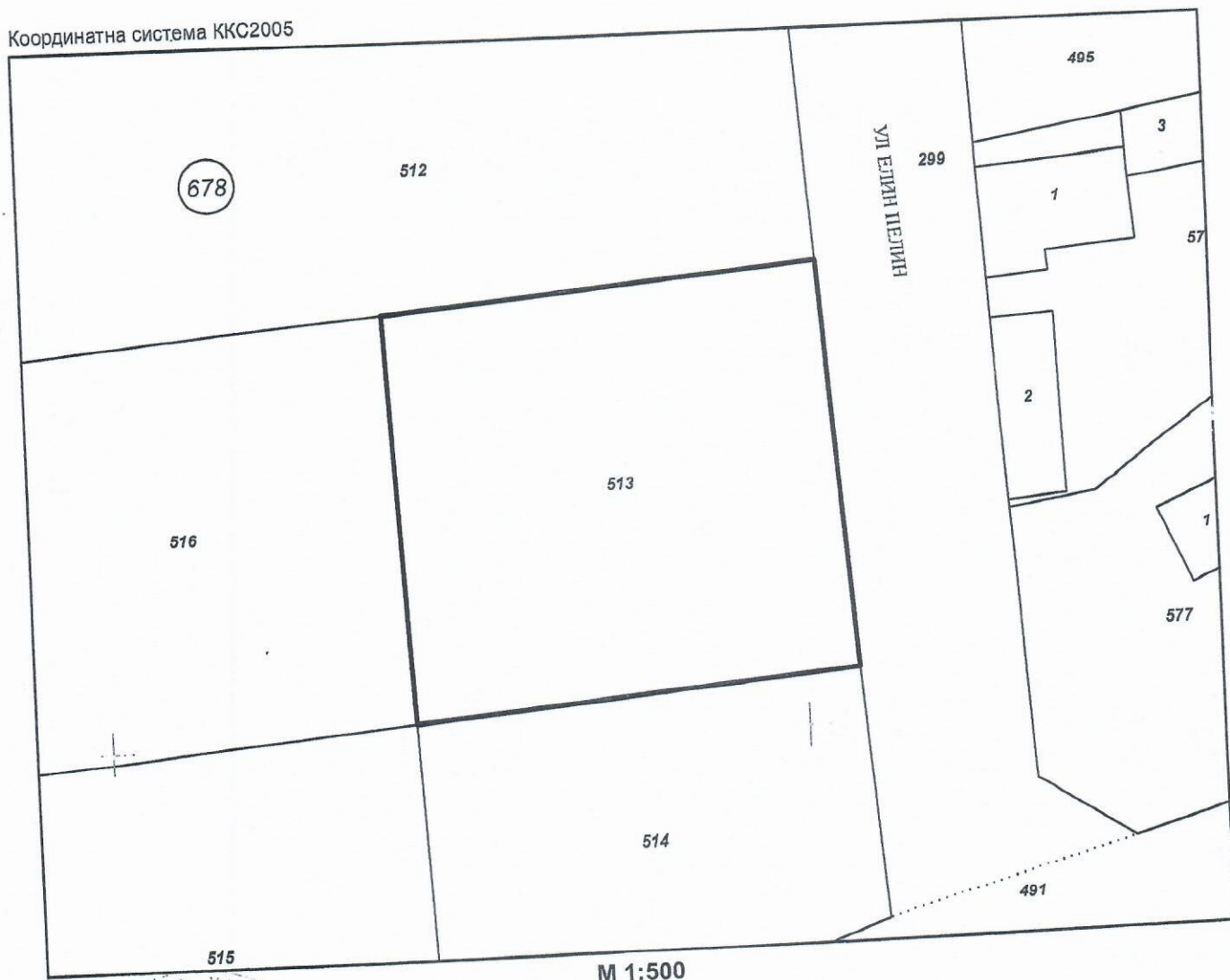
Адрес на поземления имот: **гр. Шумен, ул. ЕЛИН ПЕЛИН**

Площ: **922 кв. м**

Трайно предназначение на територията: **Урбанизирана**

Начин на трайно ползване: **За друг вид застрояване**

Координатна система **ККГ2005**



Предишен идентификатор: **83510.678.300**

Номер по предходен план: **83510.678.300**, квартал: **22**, парцел: **II-"ООД"**

Скица № **15-954966-04** от **2023 г.** издадена въз основа на
заявление от **04.09.2023 г.**

.....
Иван

за ОБА Шумен

Съседни: 83510.678.516, 83510.678.515, 83510.678.514, 83510.678.299, 83510.678.512

Собственици по данни от КРНИ:

1. **000931721, ОБЩИНА ШУМЕН**

Ид. част 1/1 от правото на собственост

Акт за частна общинска собственост № 36 том 11 рег. 3804 дело 2090 от 15.07.2009г., издаден от АВ -

Служба по вписванията - Шумен

Носители на други вещни права по данни от КРНИ:
няма данни

Сгради, които попадат върху имота
няма данни за сгради

Скица № 15-954966-04.09.2023 г. издадена въз основа на
заявлението № 15-954966-04.09.2023 г.

Иоан

алева ОБА Шумен

РЕПУБЛИКА БЪЛГАРИЯ
 МИНИСТЕРСТВО НА РЕГИОНАЛНОТО РАЗВИТИЕ И БЛАГОУСТРОЙСТВОТО
 ОБЩИНА ШУМЕН, ОБЛАСТ ШУМЕН

Вписване по ЗС/ПВ
 Служба по вписванията:

рег. N 3804 от 15-07-2009 г.

УТВЪРЖДАВАМ:

КМЕТ НА ОБЩИНА
 Красимир
 (име, презиме и фамилия)

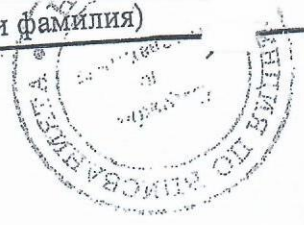


Акт N 36 том 11 дело N 20901 от 08 г.

СЪДИЯ ПО ВПИСВАНИЯТА

 (име, презиме и фамилия)

МАК / 18838



А К Т № 3000
ЗА ЧАСТНА ОБЩИНСКА СОБСТВЕНОСТ

Регистър 3000
 Картотека
 Досие 3000

1. ДАТА НА СЪСТАВЯНЕ	7.07.2009
2. ПРАВНО ОСНОВАНИЕ	Чл.59 от ЗОС и Заповед № РД-25-830/07.05.2009г. на Кмета на Община Шумен
3. ВИД И ОПИСАНИЕ НА ИМОТА	НЕЗАСТРОЕН ПОЗЕМЛЕН ИМОТ с идентификатор 83510.678.513 (осем три пет едно нула точка шест седем осем точка пет едно три) по кадастралната карта на гр.Шумен-кв.Макак с площ 921 (деветстотин двадесет и един) кв.м., съответстващ на УПИ II (две римско) - "ООД" в кв.22 (двадесет и два) по действащия ПУП на гр.Шумен-кв.Макак.
4. МЕСТОНАХОЖДЕНИЕ НА ИМОТА	обл.Шумен, общ.Шумен, кв.Макак, ул."Елин Пелин", УПИ II, кв.22, ПИ 83510.678.513, по кадастрална карта, одобрена със заповед № РД-18-52 / 25.11.2005г.
5. ГРАНИЦИ НА ИМОТА	Съседи: ПИ 83510.678.512; ПИ 83510.678.299; ПИ 83510.678.514; ПИ 83510.678.516
6. ДАНЪЧНА ОЦЕНКА НА ИМОТА КЪМ МОМЕНТА НА УТВЪРЖДАВАНЕ НА АКТА:	земя - 19180.70 (деветнадесет хиляди сто и осемдесет точка седемдесет) лв.

7. БИВШИ СОБСТВЕНИК НА ИМОТА	Общината
8. СЪСОБСТВЕНИЦИ	няма
9. НОМЕР И ДАТА НА СЪСТАВЕНИ ПО-РАНО АКТОВЕ	АОС № 0091/17.06.1997г.
<p>10. ПРЕДОСТАВЕНИ ПРАВА ЗА УПРАВЛЕНИЕ: На основание чл.12, ал.5 от ЗОС, имотът се управлява от Кмета на Община Шумен, Булстат 000931721, Данъчен № 1270011442</p>	
<p>11. РАЗПОРЕДИТЕЛНИ ДЕЙСТВИЯ С ИМОТА (ЧАСТ ОТ ИМОТА):</p>	
<p>12. АКТΟΣЪСТАВИТЕЛ:</p> <p>..... /инж. Пенка Вабилева-главен експерт/</p> <p>ДИРЕКТОР УОС: /инж. Табакова/</p>	
<p>13. ЗАБЕЛЕЖКИ:</p>	



СЛУЖБА ПО ГЕОДЕЗИЯ, КАРТОГРАФИЯ И КАДАСТЪР - ГР. ШУМЕН

9700, ПОЩЕНСКА КУТИЯ 35, Ул."СЪЕДИНЕНИЕ" №107, ет.5, 054/802812,
shumen@cadastre.bg, БУЛСТАТ:130362903

СКИЦА НА ПОЗЕМЛЕН ИМОТ № 15-705423-02.10.2018 г.

Поземлен имот с идентификатор **83510.678.513**

Гр. Шумен, общ. Шумен, обл. Шумен

По кадастралната карта и кадастралните регистри, одобрени със **Заповед РД-18-52/25.11.2005 г.**
на **ИЗПЪЛНИТЕЛЕН ДИРЕКТОР НА АГКК**

Последно изменение със заповед: **КД-14-27-1347/04.06.2009 г.** на **НАЧАЛНИК НА СГКК - ШУМЕН**

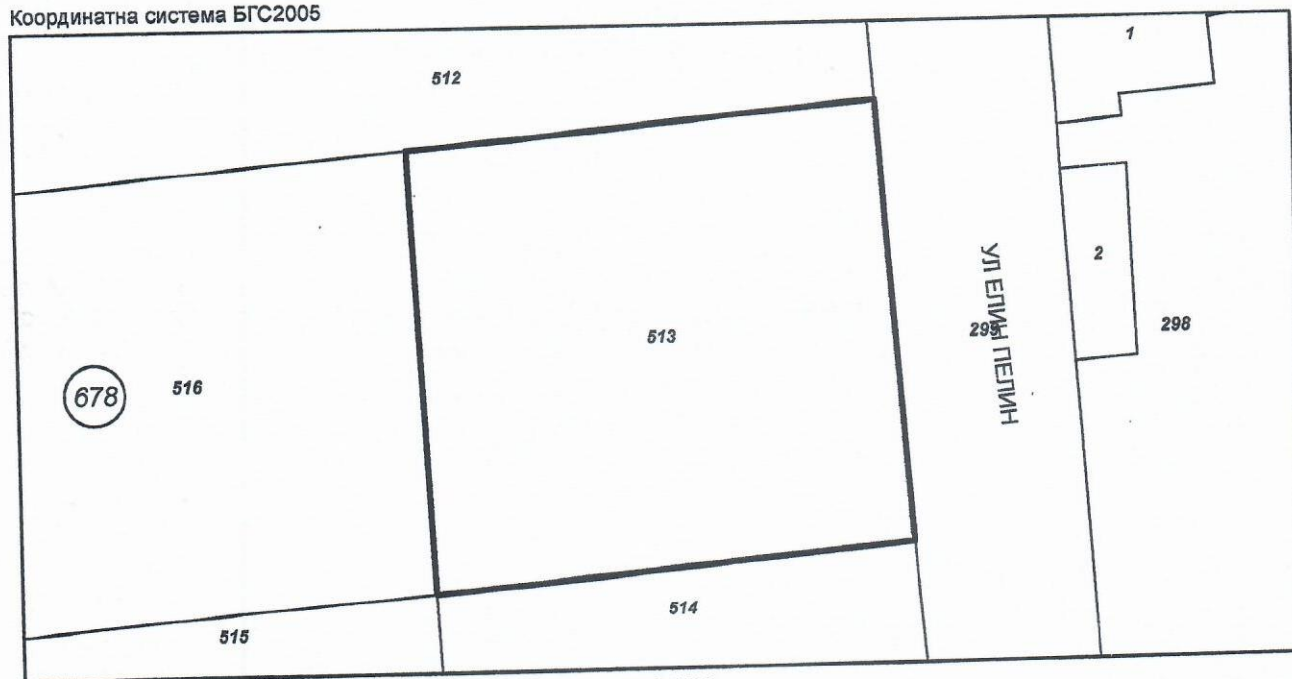
Адрес на поземления имот: **гр. Шумен, п.к. 9700, ул. ЕЛИН ПЕЛИН**

Площ: **922 кв.м**

Трайно предназначение на територията: **Урбанизирана**

Начин на трайно ползване: **За друг вид застрояване**

Координатна система БГС2005



М 1:500

Съседни: **83510.678.516, 83510.678.515, 83510.678.514, 83510.678.299, 83510.678.512**

Собственици:

1. **000931721, ОБЩИНА ШУМЕН**

Ид. част 1/1 от правото на собственост

Акт за частна общинска собственост № 36 том 11 рег. 3804 дело 2090 от 15.07.2009г., издаден от АВ -
Служба по вписванията - Шумен

Сгради, които попадат върху имота

...

Скицата да послужи за: **НОТАРИУС**

Скица № 15-705423-02.10.2018 г. издадена въз основа на
документ с входящ № 01-378370-01.10.2018 г.

/Д. Йорданов/

РЕПУБЛИКА БЪЛГАРИЯ
 МИНИСТЕРСТВО НА РЕГИОНАЛНОТО РАЗВИТИЕ И БЛАГОУСТРОЙСТВОТО
 ОБЩИНА ШУМЕН, ОБЛАСТ ШУМЕН



УТВЪРЖДАВАМ:
 (подпис и печат)
 КМЕТ НА ОБЩИНА ШУМЕН
 Красимиростов
 (име, презиме и фамилия)

Вписване по ЗС/ПВ
 Служба по вписванията:

г. N 3815 от 15.07.2009г.

Акт N 42 том N дело N 2098 / VII - /
 СЪДИЯ ПО ВПИСВАНИЯТ
 З. Церева
 (име, презиме и фамилия)

189/18838

А К Т № 3001
ЗА ЧАСТНА ОБЩИНСКА СОБСТВЕНОСТ

Регистър 3001
 Картотека
 Досие 3001

1. ДАТА НА СЪСТАВЯНЕ	7.07.2009г.
2. ПРАВНО ОСНОВАНИЕ	Чл.59 от ЗОС и Заповед № РД-25-830/07.05.2009г. на Кмета на Община Шумен
3. ВИД И ОПИСАНИЕ НА ИМОТА	НЕЗАСТРОЕН ПОЗЕМЛЕН ИМОТ с идентификатор 83510.678.514 (осем три пет едно нула точка шест седем осем точка пет едно четири) по кадастралната карта на гр.Шумен с площ 716 (седемстотин и шестнадесет) кв.м., съответстващ на УПИ III (три римско)-"ООД" в кв.22 (двадесет и два) по действащия ПУП на гр.Шумен-кв.Макак.
4. МЕСТОНАХОЖДЕНИЕ НА ИМОТА	обл.Шумен, общ.Шумен, кв.Макак, ул."Липите", кв.22, УПИ III, ПИ 83510.678.514, по кадастрална карта, одобрена със заповед № РД-18-52 / 25.11.2005г.
5. ГРАНИЦИ НА ИМОТА	Съседи: ПИ 83510.678.513; ПИ 83510.678.299; ПИ 83510.678.491; ПИ 83510.678.515
6. ДАНЪЧНА ОЦЕНКА НА ИМОТА КЪМ МОМЕНТА НА УТВЪРЖДАВАНЕ НА АКТА:	земя - 14911.40 (четирнадесет хиляди деветстотин и единадесет точка четиридесет) лв.

7. БИВШ СОБСТВЕНИК НА ИМОТА	Общината
8. СЪСОБСТВЕНИЦИ	няма
9. НОМЕР И ДАТА НА СЪСТАВЕНИ ПО-РАНО АКТОВЕ	АОС № 0091/17.06.1997г.

10. ПРЕДОСТАВЕНИ ПРАВА ЗА УПРАВЛЕНИЕ:

На основание чл.12, ал.5 от ЗОС, имотът се управлява от Кмета на Община Шумен, Булстат 000931721, Данъчен № 1270011442

11. РАЗПОРЕДИТЕЛНИ ДЕЙСТВИЯ С ИМОТА (ЧАСТ ОТ ИМОТА):

12. АКТОСЪСТАВИТЕЛ:

.....
/инж. Пенка Василева-главен експерт/

ДИРЕКТОР УОС: /Хр. Табакова/

13. ЗАБЕЛЕЖКИ:

СЛУЖБА ПО ГЕОДЕЗИЯ, КАРТОГРАФИЯ И КАДАСТЪР - ГР. ШУМЕН
9700, ПОЩЕНСКА КУТИЯ 35, Ул. "СЪЕДИНЕНИЕ" №107, ет.5, 054/802812,
shumen@cadastre.bg, ЕУЛСТАТ:130362903

СКИЦА НА ПОЗЕМЛЕН ИМОТ
№ 15-954967-04.09.2023 г.

Поземлен имот с идентификатор **83510.678.514**

Гр. **Шумен**, общ. **Шумен**, обл. **Шумен**

По кадастралната карта и кадастралните регистри, одобрени със **Заповед РД-18-52/25.11.2005 г.**
на **ИЗПЪЛНИТЕЛЕН ДИРЕКТОР НА АГКК**

Последно изменение на кадастралната карта и кадастралните регистри, засягащо поземления имот е от
02.10.2018 г.

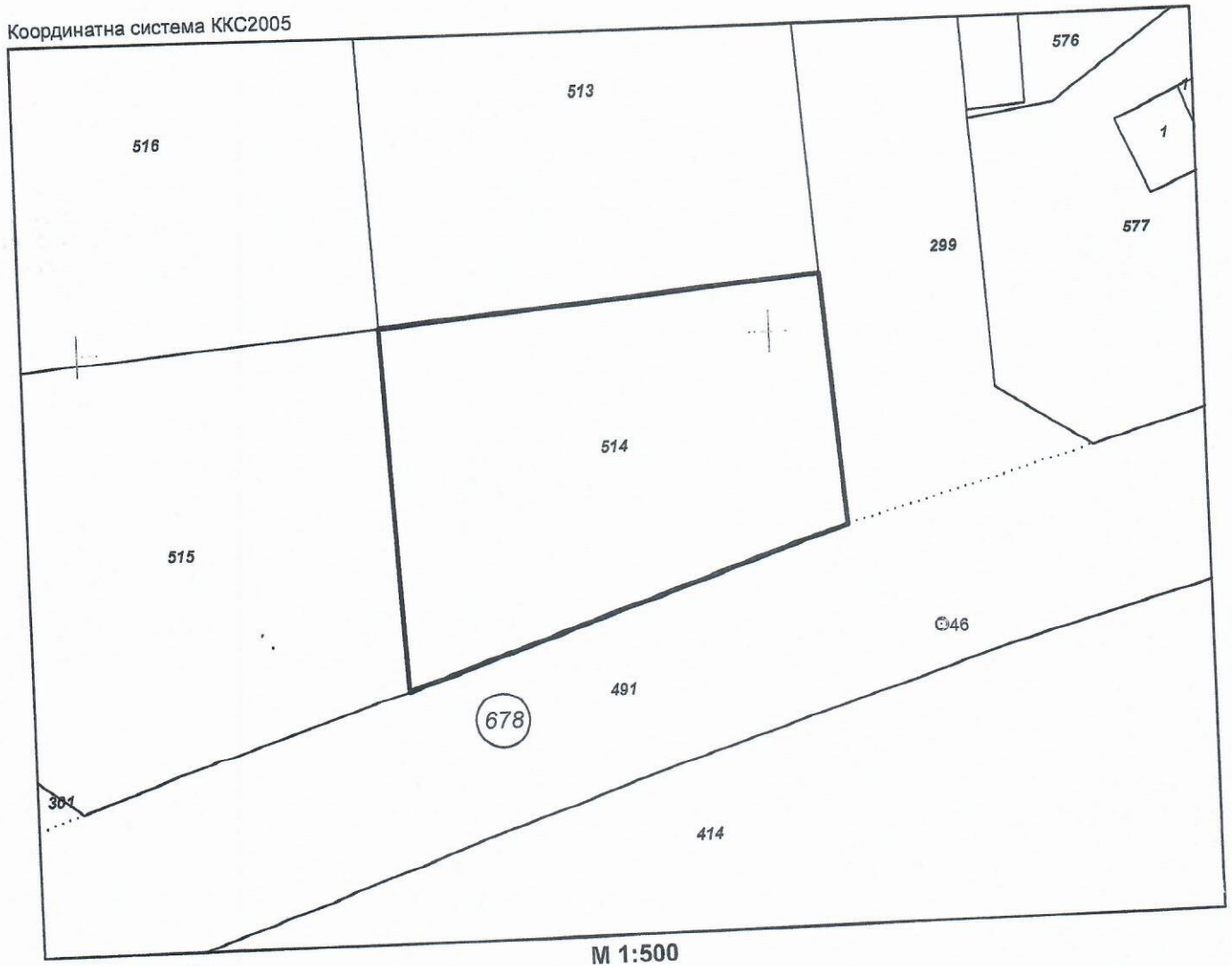
Адрес на поземления имот: **гр. Шумен, ул. ЛИПИТЕ**

Площ: **716 кв. м**

Трайно предназначение на територията: **Урбанизирана**

Начин на трайно ползване: **За друг вид застрояване**

Координатна система **ККС2005**



Предишен идентификатор: **83510.678.300**
Номер по предходен план: **83510.678.300**, квартал: **22**, парцел: **III-"ООД"**

Скица № **15-954967-04.09.2023 г.** издадена въз основа на
заявлението № **04-102913-04.09.2023 г.**

Иван

за ОБА Шумен

СЪСЕДИ: 83510.678.515, 83510.678.491, 83510.678.299, 83510.678.513, 83510.678.516

Собственици по данни от КРНИ:

1. **000931721, ОБЩИНА ШУМЕН**

Ид. част 1/1 от правото на собственост

Акт за частна общинска собственост № 42 том 11 рег. 3815 дело 2098 от 15.07.2009г., издаден от АВ -

Служба по вписванията - Шумен

Носители на други вещни права по данни от КРНИ:
няма данни


Сгради, които попадат върху имота
няма данни за сгради

Скица № 15-954967-04.09.2023 г. издадена въз основа на
заявление с вх. № 01/13-04.09.2023 г.

Иван: _____ ева ОБА Шумен

РЕПУБЛИКА БЪЛГАРИЯ
МИНИСТЕРСТВО НА РЕГИОНАЛНОТО РАЗВИТИЕ И БЛАГОУСТРОЙСТВОТО
ОБЩИНА ШУМЕН, ОБЛАСТ ШУМЕН

Вписване по ЗС/ПВ
 Служба по вписванията:



ж. рег. N 3803 отг.

УТВЪРЖДАВАМ:
 (подпис и печат)

Акт N 35 том 11 дело N 2089/2009 г.

КМЕТ НА ОБЩИНА:
 Красимир Костов
 (име, презиме и фамилия)

СЪДИЯ ПО ВПИСВАНИЯТА

 (име, презиме и фамилия)

А К Т № 3002
ЗА ЧАСТНА ОБЩИНСКА СОБСТВЕНОСТ

Регистър 3002
 Картотека
 Досие 3002

макак: 18839

1. ДАТА НА СЪСТАВЯНЕ	7.07.2009
2. ПРАВНО ОСНОВАНИЕ	Чл.59 от ЗОС и Заповед № РД-25-830/07.05.2009г. на Кмета на Община Шумен
3. ВИД И ОПИСАНИЕ НА ИМОТА	НЕЗАСТРОЕН ПОЗЕМЛЕН ИМОТ с идентификатор 83510.678.515 (осем три пет едно нула точка шест седем осем точка пет едно пет) по кадастралната карта на гр.Шумен с площ 900 (деветстотин) кв.м., съответстващ на УПИ IV (четири римско)-"ООД" в кв.22 (двадесет и два) по действащия ПУП на гр.Шумен-кв.Макак.
4. МЕСТОНАХОЖДЕНИЕ НА ИМОТА	обл.Шумен, общ.Шумен, кв.Макак, ул."Липите", кв.22, УПИ IV, ПИ 83510.678.515, по кадастрална карта, одобрена със заповед № РД-18-52 / 25.11.2005г.
5. ГРАНИЦИ НА ИМОТА	Съседни: ПИ 83510.678.514; ПИ 83510.678.491; ПИ 83510.678.301; ПИ 83510.678.516
6. ДАНЪЧНА ОЦЕНКА НА ИМОТА КЪМ МОМЕНТА НА УТВЪРЖДАВАНЕ НА АКТА:	земя - 18743.40 (осемнадесет хиляди седемстотин четиридесет и три точка четиридесет) лв.

7. БИВШ СОБСТВЕНИК НА
ИМОТА

Общината

8. СЪСОБСТВЕНИЦИ

няма

9. НОМЕР И ДАТА НА
СЪСТАВЕНИ ПО-РАНО АКТОВЕ

АОС № 0091/17.06.1997г.

10. ПРЕДОСТАВЕНИ ПРАВА ЗА УПРАВЛЕНИЕ:

11. РАЗПОРЕДИТЕЛНИ ДЕЙСТВИЯ С ИМОТА (ЧАСТ ОТ ИМОТА):

12. АКТОСЪСТАВИТЕЛ:

.....
/инж. Пенка Василева-главен експерт/

ДИРЕКТОР УОС: .

.... /Хр. Табакова/

13. ЗАБЕЛЕЖКИ:

СЛУЖБА ПО ГЕОДЕЗИЯ, КАРТОГРАФИЯ И КАДАСТЪР - ГР. ШУМЕН
9700, ПОЩЕНСКА КУТИЯ 35, Ул."СЪЕДИНЕНИЕ" №107, ет.5, 054/802812,
shumen@cadastre.bg, БУЛСТАТ:130362903

СКИЦА НА ПОЗЕМЛЕН ИМОТ
№ 15-954969-04.09.2023 г.

Поземлен имот с идентификатор **83510.678.515**

Гр. **Шумен**, общ. **Шумен**, обл. **Шумен**

По кадастралната карта и кадастралните регистри, одобрени със **Заповед РД-18-52/25.11.2005 г.**
на **ИЗПЪЛНИТЕЛЕН ДИРЕКТОР НА АГКК**

Последно изменение на кадастралната карта и кадастралните регистри, засягащо поземления имот е от **02.10.2018 г.**

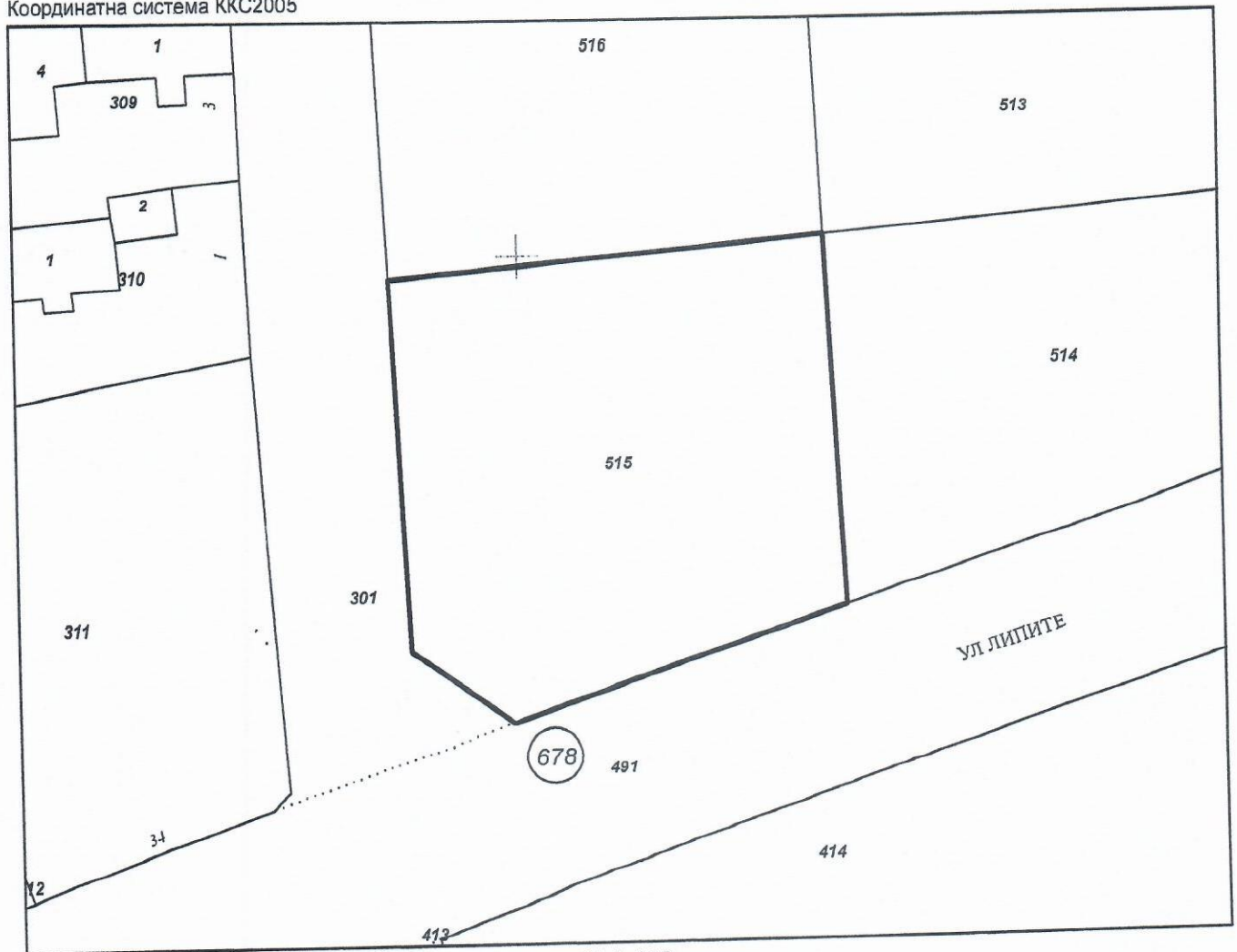
Адрес на поземления имот: **гр. Шумен, ул. ЛИПИТЕ**

Площ: **900 кв. м**

Трайно предназначение на територията: **Урбанизирана**

Начин на трайно ползване: **За друг вид застрояване**

Координатна система **ККС2005**



М 1:500

Предишен идентификатор: **83510.678.300**

Номер по предходен план: **83510.678.300, квартал: 22, парцел: IV-"ООД"**

Скица № **15-954969-04.09.2023 г.** издадена въз основа на
заявление за издаване № **01-498913-04.09.2023 г.**

Иоане

алева ОБА Шумен



Съседни: **83510.678.491, 83510.678.514, 83510.678.513, 83510.678.516, 83510.678.301**

Собственици по данни от КРНИ:

1. 000931721, ОБЩИНА ШУМЕН

Ид. част 1/1 от правото на собственост

Акт за частна общинска собственост № 35 том 11 рег. 3803 дело 2089 от 15.07.2009г., издаден от АВ -

Служба по вписванията - Шумен

Носители на други вещни права по данни от КРНИ:

няма данни

Сгради, които попадат върху имота

няма данни за сгради




Скица № **15-954969-04.09.2023** г. издадена въз основа на
заявление № **98913-04.09.2023** г.

Иван

ева ОБА Шумен

РЕПУБЛИКА БЪЛГАРИЯ
 МИНИСТЕРСТВО НА РЕГИОНАЛНОТО РАЗВИТИЕ И БЛАГОУСТРОЙСТВОТО
 ОБЩИНА ШУМЕН, ОБЛАСТ ШУМЕН

Вписване по ЗСПВ
 Служба по вписванията:



Вж. рег. N 3801 от 15-07-2009

УТВЪРЖДАВАМ:
 (подпис и печат)

Акт N 33 том 11 дело N 2009 от 1

КМЕТ НА ОБЩИНА:
 Красими тов
 (име, презиме и фамилия)

СЪДИЯ ПО ВПИСВАНИЯТА:

 (име, презиме и фамилия)

А К Т № 3003
ЗА ЧАСТНА ОБЩИНСКА СОБСТВЕНОСТ



Регистър 3003
 Картотека
 Досие 3003

1. ДАТА НА СЪСТАВЯНЕ	7 07 2009
2. ПРАВНО ОСНОВАНИЕ	Чл.59 от ЗОС и Заповед № РД-25-830/07.05.2009г. на Кмета на Община Шумен
3. ВИД И ОПИСАНИЕ НА ИМОТА	НЕЗАСТРОЕН ПОЗЕМЛЕН ИМОТ с идентификатор 83510.678.516 (осем три пет едно нула точка шест седем осем точка пет едно шест) по кадастралната карта на гр.Шумен с площ 900 (деветстотин) кв.м., съответстващ на УПИ V (пет римско)-"ООД" в кв.22 (двадесет и два) по действащия ПУП на гр.Шумен-кв.Макак.
4. МЕСТОНАХОЖДЕНИЕ НА ИМОТА	обл.Шумен, общ.Шумен, кв.Макак, ул."Кокиче", кв.22, УПИ V, ПИ 83510.678.516, по кадастрална карта, одобрена със заповед № РД-18-52 / 25.11.2005г.
5. ГРАНИЦИ НА ИМОТА	Съседи: ПИ 83510.678.301; ПИ 83510.678.512; ПИ 83510.678.513; ПИ 83510.678.515
6. ДАНЪЧНА ОЦЕНКА НА ИМОТА КЪМ МОМЕНТА НА УТВЪРЖДАВАНЕ НА АКТА:	земя - 18743.40 (осемнадесет хиляди седемстотин четиридесет и три точка четиридесет) лв.

7. ДИВИД-СОБСТВЕНИК НА ИМОТА	Общината
8. СЪСОБСТВЕНИЦИ	няма
9. НОМЕР И ДАТА НА СЪСТАВЕНИ ПО-РАНО АКТОВЕ	АОС № 0091/17.06.1997г.

10. ПРЕДОСТАВЕНИ ПРАВА ЗА УПРАВЛЕНИЕ:
 На основание чл.12, ал.5 от ЗОС, имотът се управлява от Кмета на Община Шумен, Булстат 000931721, Данъчен № 1270011442

11. РАЗПОРЕДИТЕЛНИ ДЕЙСТВИЯ С ИМОТА (ЧАСТ ОТ ИМОТА):

12. АКТОСЪСТАВИТЕЛ:

.....
 /инж. Пеянка Рафинера-главен експерт/

ДИРЕКТОР УОС:

..... /Хр. Табакова/

13. ЗАБЕЛЕЖКИ:

СЛУЖБА ПО ГЕОДЕЗИЯ, КАРТОГРАФИЯ И КАДАСТЪР - ГР. ШУМЕН

9700, ПОЩЕНСКА КУТИЯ 35, Ул. "СЪЕДИНЕНИЕ" №107, ет.5, 054/802812,
shumen@cadastre.bg, БУЛСТАТ:130362903

СКИЦА НА ПОЗЕМЛЕН ИМОТ № 15-954971-04.09.2023 г.

Поземлен имот с идентификатор **83510.678.516**

Гр. Шумен, общ. Шумен, обл. Шумен

По кадастралната карта и кадастралните регистри, одобрени със **Заповед РД-18-52/25.11.2005 г.**
на **ИЗПЪЛНИТЕЛЕН ДИРЕКТОР НА АГКК**

Последно изменение на кадастралната карта и кадастралните регистри, засягащо поземления имот е от
02.10.2018 г.

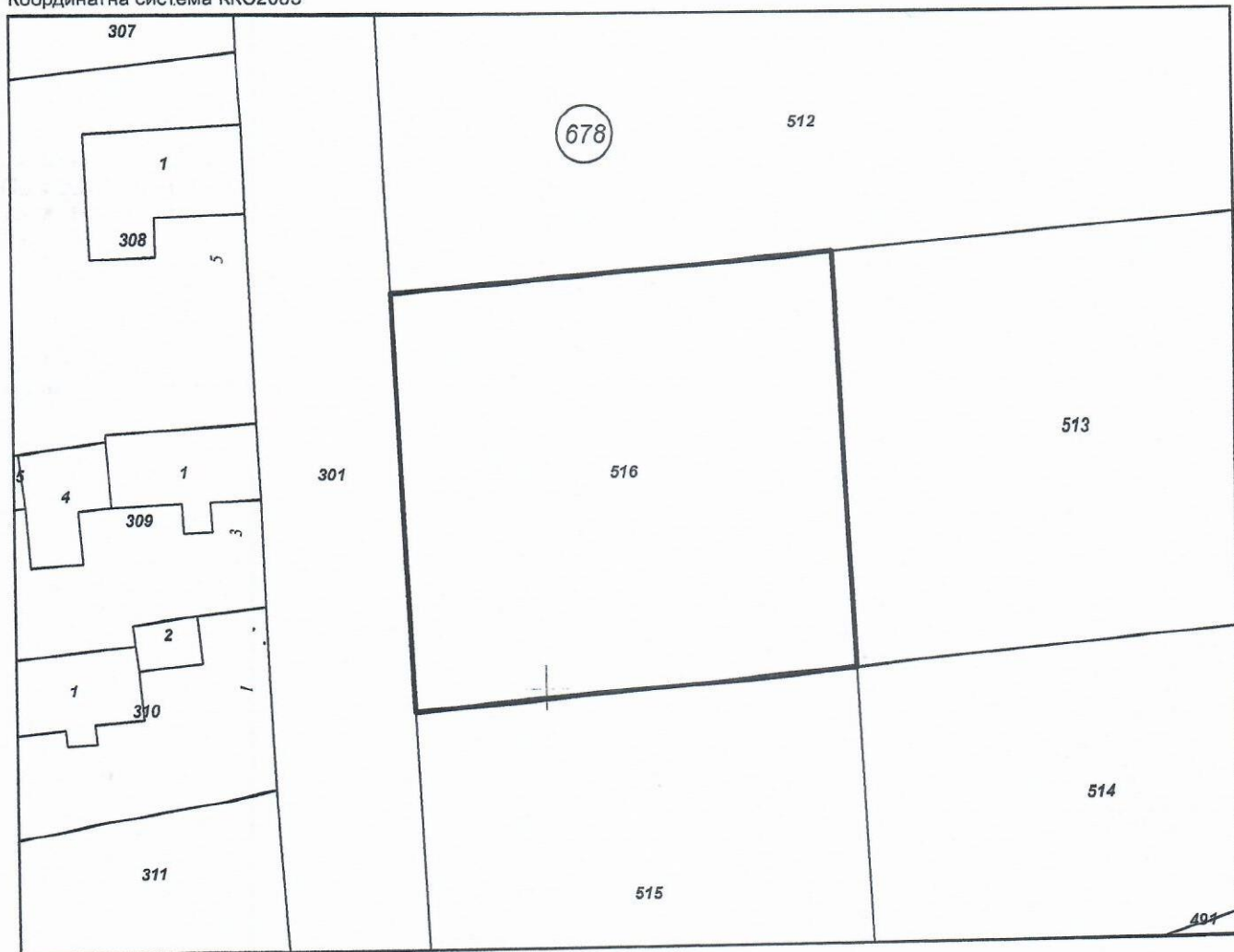
Адрес на поземления имот: **гр. Шумен, ул. КОКИЧЕ**

Площ: **900 кв. м**

Трайно предназначение на територията: **Урбанизирана**

Начин на трайно ползване: **За друг вид застрояване**

Координатна система ККС2005



М 1:500

Предишен идентификатор: **83510.678.300**

Номер по предходен план: **83510.678.300, квартал: 22, парцел: V-"ООД"**

Скица № 15-954971-04.09.2023 г. издадена въз основа на
заявление № 01 402013-04.09.2023 г.



Иван

Галева ОБА Шумен

Подписан с квалифициран електронен печат Geodesy Cartography
and Cadastre Agency, E
DN: C=BG, L=Sofia, O=Geodesy Cartography and Cadastre Agency,
OID.2.5.4.97=NTRBG-130362903, CN=Geodesy Cartography and
Cadastre Agency



Съседни: 83510.678.515, 83510.678.514, 83510.678.513, 83510.678.512, 83510.678.301

Собственици по данни от КРНИ:

1. **000931721, ОБЩИНА ШУМЕН**

Ид. част 1/1 от правото на собственост

Акт за частна общинска собственост № 33 том 11 рег. 3801 дело 2087 от 15.07.2009г., издаден от АВ -

Служба по вписванията - Шумен

Носители на други вещни права по данни от КРНИ:
няма данни

Сгради, които попадат върху имота
няма данни за сгради



Скица № 15-954971-04-09-2023 г. издадена въз основа на
заявление № 01-198913-04-09-2023 г.

Иван

ева ОБА Шумен