



РЕПУБЛИКА БЪЛГАРИЯ

МИНИСТЕРСТВО НА РЕГИОНАЛНОТО РАЗВИТИЕ И БЛАГОУСТРОЙСТВОТО

ОБЛАСТ ШУМЕН

Вх. № К 514; Вх. № К 1533 чл. 2

Вписано в Службата по вписванията

при Ш. Вписванията - Ш. ВП

№ 18-87-7 Служба по вписванията:

Сборна книга

СЪДИЯ ПО ВПИСВАНИЯТА:

Миссина

/име и фамилия/

ОБЛАСТ
УТВЪРЖДАВАМ
/подпис и печат/

ОБЛАСТЕН УПРАВИТЕЛ:
ДИМИТЪР АЛЕКСАНДРОВ

/име и фамилия/

А К Т № 2329

ЗА ПУБЛИЧНА ДЪРЖАВНА СОБСТВЕНОСТ

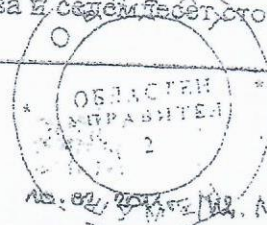
№ 49030, 49031

49032, 49033
49034

Регистър
Досие 2329

1. ДАТА НА СЪСТАВЯНЕ	08.02.2011 г.
2. ПРАВНО ОСНОВАНИЕ	Чл. 71, ал. 1 във връзка чл. 2, ал. 2, т. 4 от Закона за държавната собственост; Чл. 10, ал. 2 от Закона за народната просвета
3. ВИД И ОПИСАНИЕ НА ИМОТА	ПОЗЕМЛЕН ИМОТ с идентификатор 83510.668.202 (осем три пет едно нула точка шест шест осем точка две нула две) с площ 44 837 (четиридесет и четири хиляди осемстотин тридесет и седем) кв.м. Начин на трайно ползване - "За обект. комплекс за образование"; СГРАДА "Учебен корпус" с идентификатор 83510.668.202 (осем три пет едно нула точка шест шест осем точка две нула две точка едно) - ЗП 1 524 (хиляда петстотин двадесет четири) кв.м, 3 (три) етажа, конструкция - стоманобетонна скелетна, год. стр. - 1974 г.;
4. МЕСТОНАХОЖДЕНИЕ НА ИМОТА	ПРОДЪЛЖАВА В ЗАБЕЛЕЖЕНИЕТО обл. Шумен, общ. Шумен, гр. Шумен, ул. "Дедагач" № 7 ИМОТ с идентификатор 83510.668.202 по кадастрална карта, одобрена - Зап. № РД-18-52/25.11.05 г. на ИД на АГКК, изм. - Зап. № КД-14-27-4016/26.11.08 г. на Началник СГКК - Шумен
5. ГРАНИЦИ НА ИМОТА	север - имот с идентификатор 83510.668.221; изток - имот с идентификатор 83510.668.203; юг - имоти с идентификатори 83510.668.260 и 83510.668.259; запад - имоти с идентификатори 83510.668.287, 83510.668.85 и 83510.668.88
6. ДАНЪЧНА ОЦЕНКА НА ИМОТА КЪМ МОМЕНТА НА УТВЪРЖДАВАНЕ НА АКТА:	6 306 877,70 лв. (шест милиона триста и шест хиляди осемстотин седемдесет и седем лева и седемдесет стотинки)

ВЪРНО С
ОРИГИНАЛА



№ 02/2011 г. М. ТЕБЕ

9. НОМЕР И ДАТА НА
СЪСТАВЕНИ ПО - РАНО
АКТОВЕ

АДС № 4321/16.04.84 г. и № 195/09.06.2000 г.

10. ПРЕДОСТАВЕНИ ПРАВА ЗА УПРАВЛЕНИЕ:

Професионална гимназия по облекло, хранене и химични технологии
"Проф. Асен Златаров" - Шумен, ЕИК ПО БУЛСТАТ 127593647

11. ПРЕДОСТАВЕНИ ПРАВА НА ДРУГО ЗАКОНОВО ОСНОВАНИЕ:


12. АКТОСЪСТАВИТЕЛ:

Иванка Митева - гл. експерт ДС

/ПОДСИС

13. ЗАБЕЛЕЖКИ:

Продължение от графа № 3: Вид и описание на имота
СГРАДА "Спортна зала" с идентификатор 83510.668.202.2 (осем три пет едно нула точка шест шест осем точка две нула две точка две) - ЗП 566 (петстотин шестдесет и шест) кв.м, 1 (един) етаж, конструкция - стоманобетонна скелетна, год. стр. - 2008 г.; СГРАДА "Работилница" с идентификатор 83510.668.202.3 (осем три пет едно нула точка шест шест осем точка две нула две точка три) - ЗП 615 (шестстотин и петнадесет) кв.м, 1 (един) етаж, конструкция - стоманена, год. стр. - 1984 г.; СГРАДА "Гараж" с идентификатор 83510.668.202.4 (осем три пет едно нула точка шест шест осем точка две нула две точка четири) - ЗП 82 (осемдесет и два) кв.м, 1 (един) етаж, конструкция - стоманена, год. стр. - 1984 г.



ВЯРНО С
ОРИГИНАЛА

СЛУЖБА ПО ГЕОДЕЗИЯ, КАРТОГРАФИЯ И КАДАСТЪР - гр. ШУМЕН

9700, ПОЩЕНСКА КУТИЯ 35, Ул."СЪЕДИНЕНИЕ" №107, ет.5, 054/802812,
shumen@cadastre.bg, acad_shumen@mail.bg, БУЛСТАТ:130362903

СКИЦА НА ПОЗЕМЛЕН ИМОТ № 884 / 15.02.2010 г.

Поземлен имот с идентификатор 83510.668.202

Гр. Шумен, общ. Шумен, обл. Шумен

По кадастралната карта и кадастралните регистри, одобрени със Заповед РД-18-52 / 25.11.2005г.
на ИЗПЪЛНИТЕЛЕН ДИРЕКТОР НА АГКК

Последно изменение на кадастралната карта и кадастралните регистри, засягащо

поземления имот - Заповед КД-14-27-4016 / 26.11.2008г. на НАЧАЛНИК НА СГКК - ШУМЕН

Адрес на поземления имот: гр.Шумен, п.к.9700 ул. ДЕДЕАГАЧ № 7А

Площ: 44837 кв.м

Трайно предназначение на територията: Урбанизирана

Начин на трайно ползване: Ниско застрояване (до 10 m)

Собственици:

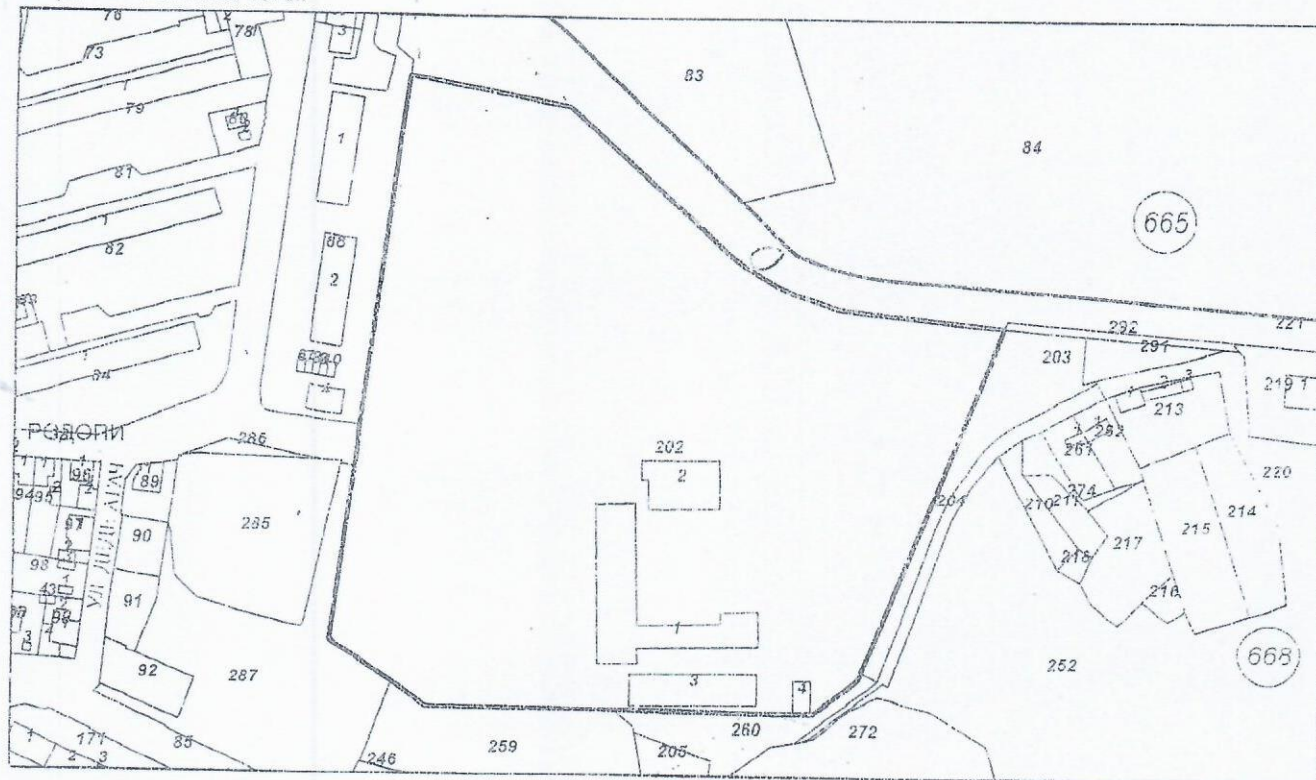
1. 127593647, ПГООХТ "ПРОФ. Д-Р АСЕН ЗЛАТАРОВ"

Ид. част 1/1 от правото на собственост

Акт за публична държавна собственост (при първоначална регистр.) № 191 том 23 рег. 8654 от
22.11.2005г., издаден от АВ - Служба по вписванията - Шумен

Съседи: 83510.668.287, 83510.668.85, 83510.668.259, 83510.668.260, 83510.668.203, 83510.668.292,
83510.668.221, 83510.668.88

Координатна система 1970г.



М 1:3000

Скица № 884 / 15.02.2010 г. издадена въз основа на
документ с входящ № 99-559 / 12.02.2010 г.

Изработил:

Д. Йорданов

Н-к на СГКК - гр. ШУМЕН:

Инж. С. Василев



Сгради, които попадат върху имота

1. Сграда 83510.668.202.1: застроена площ 1524 кв.м., брой етажи 3, предназначение: Сграда за образование
2. Сграда 83510.668.202.2: застроена площ 566 кв.м., брой етажи 1, предназначение: Спортна сграда, база
3. Сграда 83510.668.202.3: застроена площ 615 кв.м., брой етажи 1, предназначение: Сграда за образование
4. Сграда 83510.668.202.4: застроена площ 82 кв.м., брой етажи 1, предназначение: Хангар, депо, гараж

Скица № 884 / 15.02.2010 г. издадена въз основа на документ с входящ № 99-559 / 12.02.2010 г.

Изработил:

Д. Йорданов



Н-к на СГКК - гр. ШУМЕН:

.....
/ИНЖ. С. Василев/



РЕПУБЛИКА БЪГАРИЯ
Агенция по геодезия, картография и кадастър
КАИС - Портал за електронни услуги



АГЕНЦИЯ ПО ГЕОДЕЗИЯ
КАРТОГРАФИЯ И КАДАСТЪР

- НАЧАЛО
- КАРТА
- УСЛУГИ
- ЖАЛБИ И ВЪЗРАЖЕНИЯ
- ПРОВЕРКА НА СТАТУС
- КАК ДА...
- Вход
- Регис...

Кадатрална карта и регистри

БЪРЗО ТЪРСЕНЕ АДРЕС ИДЕНТИФИКАТОР СТАРИ ИДЕНТИФИКАТОР ТЕМАТИКА

Ключови думи

83510.668.203

- Текущ изглед на картата
- Първите 200 резултата

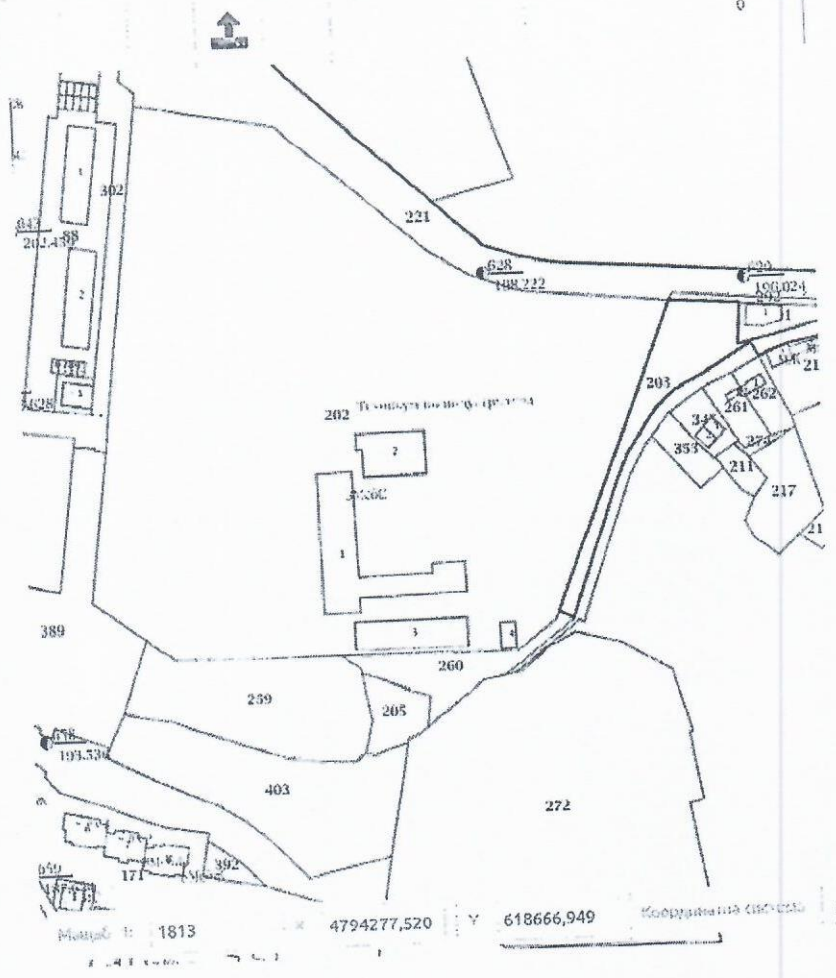
НАМЕРЕНИ В КККР

ТЪРСИ
Всички

Поземлен имот 83510.668.203, гр. Шумен

Поземлен имот 83510.668.203, област Шумен, община Шумен, гр. Шумен, п.к. 9700, ул. ДЕДЕБАГАЧ, вид собств. Общинска частна, вид територия Урбанизирана, НТП Ниско застрояване (до 10 м), площ 2628 кв. м.
Заповед за одобрение на КККР № РД-18-52/25.11.2005 г. на ИЗПЪЛНИТЕЛЕН ДИРЕКТОР НА АГКК,
Заповед за изменение на КККР № КД-14-27-1570/22.05.2008 г. на НАЧАЛНИК НА СЛЖК - ШУМЕН

1-1/1



Проектът се осъществява с финансовата подкрепа на Оперативна програма "Административен капацитет", съфинансирана от Европейския съюз чрез Европейския социален фонд.

- Помощ
- Общи условия
- Контак...

СКИЦА

№ / 06.07.2023 г.
М 1:3000

на новообразуван имот № 0.1

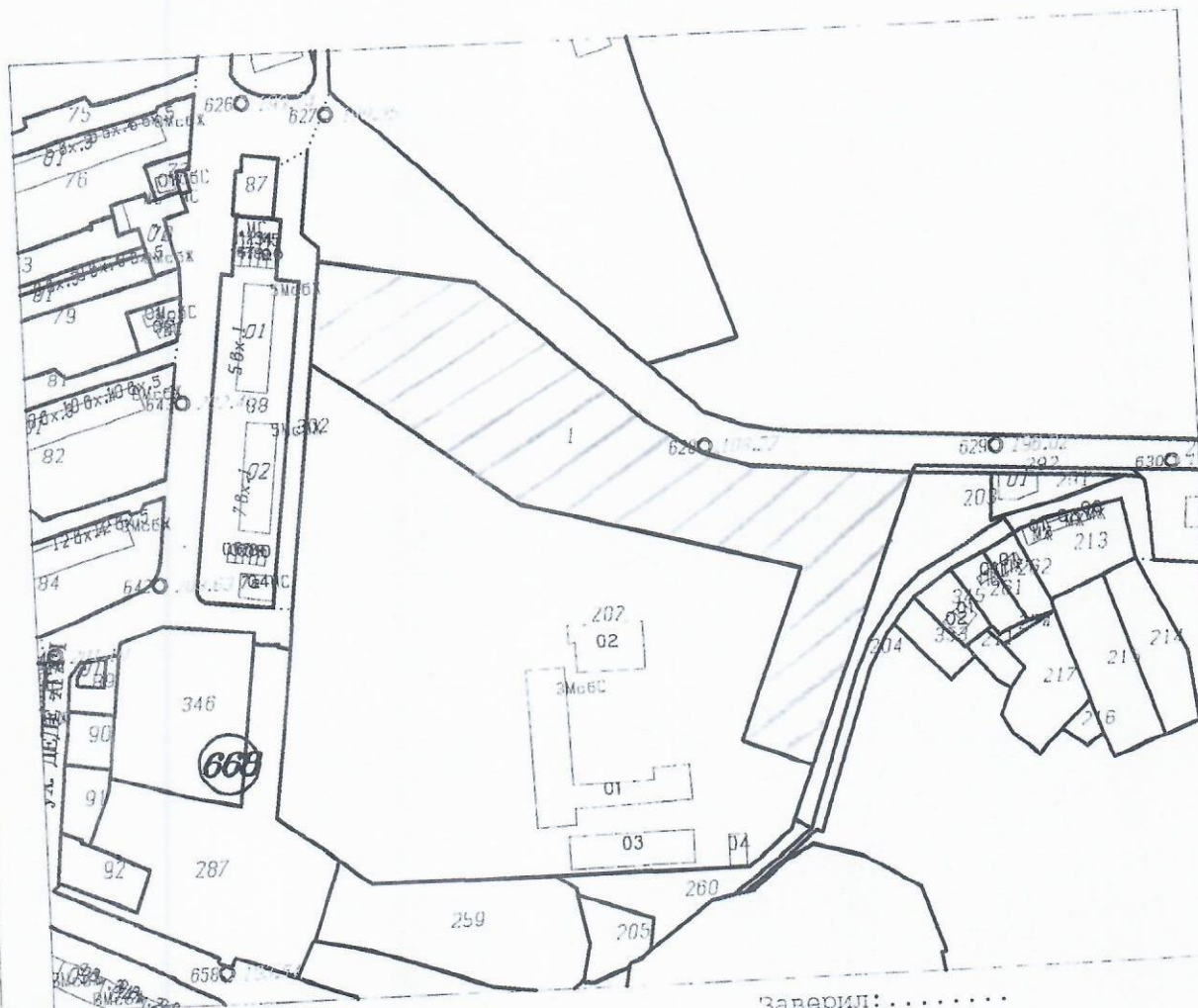
по на местност , гр.ШУМЕН, код по ЕКАТТЕ: 83510, община ШУМЕН, одобрен със заповед № КД-14-27-860 от 12.04.2007 г. на НАЧАЛНИКА НА СК - ШУМЕН на област ШУМЕН.

Новообразуваният имот е собственост на:
Липсват данни за собствеността.

Площ на новообразувания имот: 14549 кв.м.
Вид територия : Селско стопанство
НТП : Параграф 4
Категория на имота :
Адрес - Улица :

При съседи на имота:

№	Землищна граница	Поз. имот	ПГОХХТ "ПРОФ. Д-Р АСЕН ЗЛАТАРОВ"
1.	.	Поз. имот	ОБЩИНА ШУМЕН
2.	83510.668.202	Двор	ПГОХХТ "ПРОФ. Д-Р АСЕН ЗЛАТАРОВ"
3.	83510.668.203	Поз. имот	ОБЩИНА ШУМЕН
4.	83510.668.202	Улица	ПГОХХТ "ПРОФ. Д-Р АСЕН ЗЛАТАРОВ"
5.	83510.668.221	Поз. имот	
6.	83510.668.202	Улица	
7.	83510.668.302	Улица	



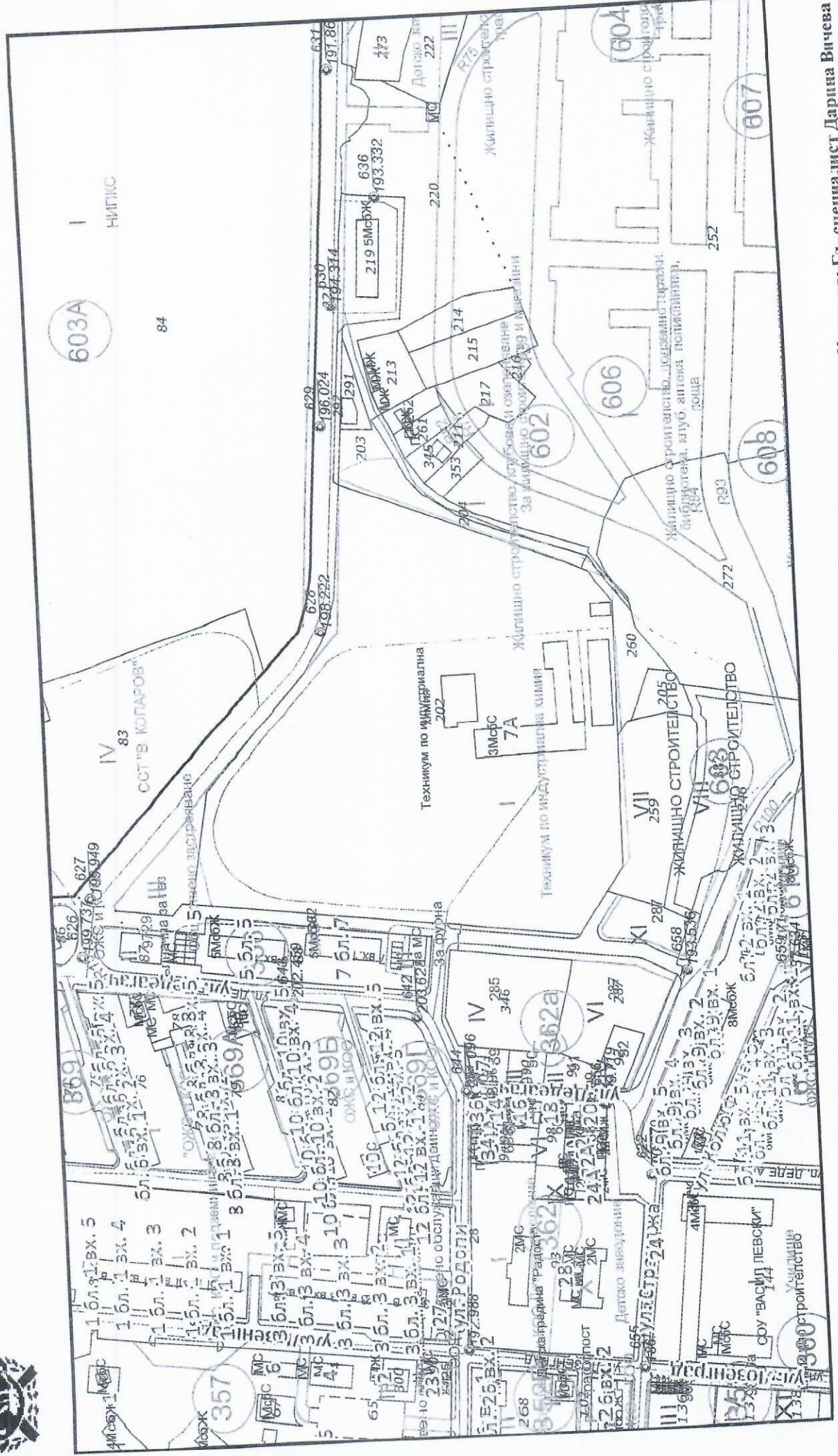
Изработил:
Фирма: Фирма

Заверил:
/Заверил/
Община:
(печат)

tobel

СЛУЖЕБНА ИЗВАДКА

Кадестрална координатна система 2005



Изготвил: Гл. специалист Дарина Вичева

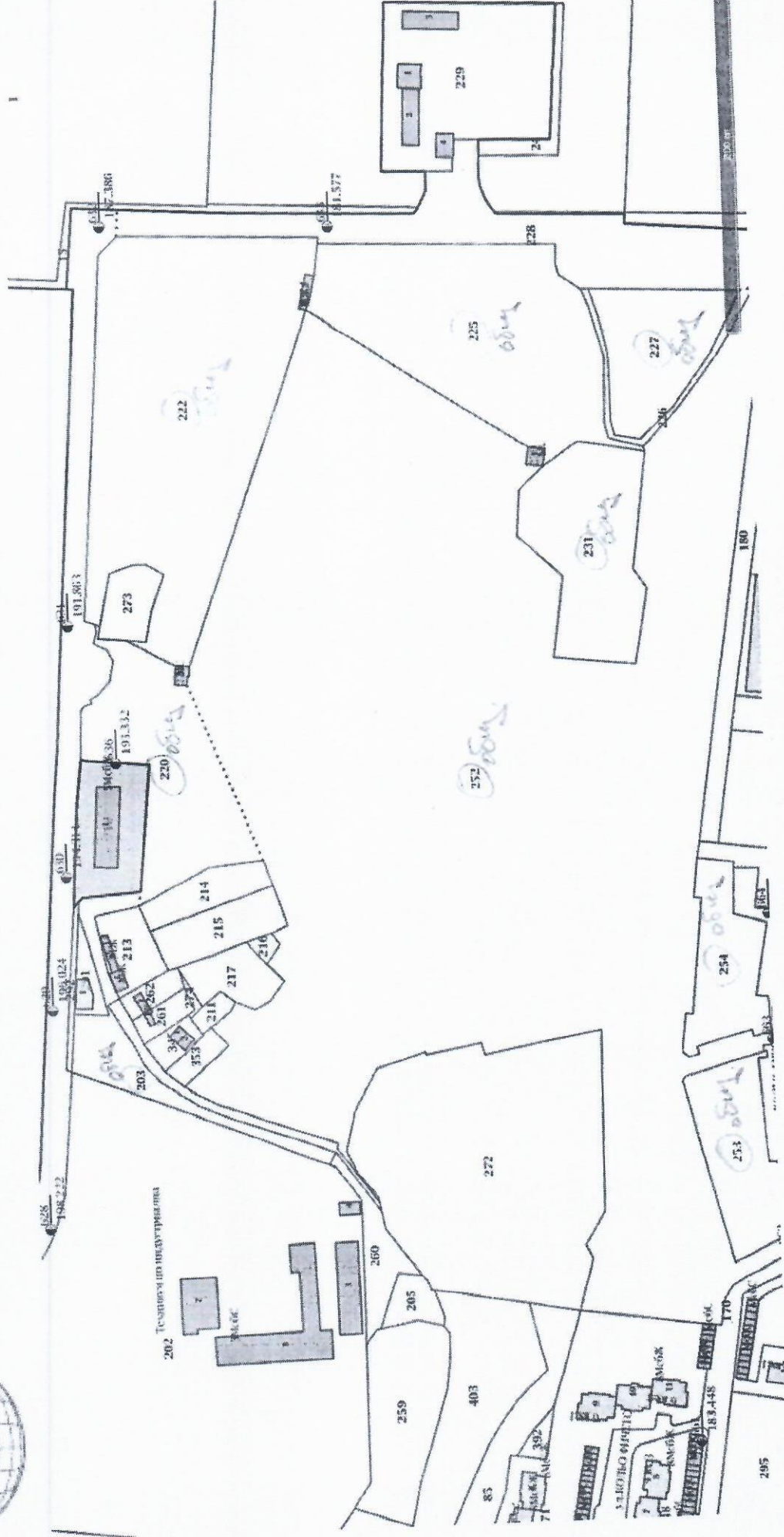
Машаб: 1 : 3000

Дата: 5.7.2023



АГЕНЦИЯ ПО ГЕОДЕЗИЯ, КАРТОГРАФИЯ И КАДАСТЪРЪ

Кадастрално-административна информационна система



Мащаб: 1:1209