



РЕПУБЛИКА БЪЛГАРИЯ
 МИНИСТЕРСТВО НА РЕГИОНАЛНОТО РАЗВИТИЕ И БЛАГОУСТРОЙСТВОТО И
 МИНИСТЕРСТВО НА ПРАВОСЪДИЕТО
 ОБЩИНА ШУМЕН, ОБЛАСТ ШУМЕН

Дел № 1825



УТВЪРЖДАВАМ.

(подпис и печат)

КМЕТ НА ОБЩИНА:

Любомиџ

(име, презиме и фамилия)

Христов

Вписване по ЗС/ПВ
 Служба по вписванията:

Вх. рег. N *1825* от *24-03-2023*

Акт N *44* том *6* дело N *1825/23*
 СЪДИЯ ПО ВПИСВАНИЯТ.

(име, презиме и фамилия)



АКТ № 6126
 ЗА ЧАСТНА ОБЩИНСКА СОБСТВЕНОСТ

Регистър 6126
 Досие 6126

1. ДАТА НА СЪСТАВЯНЕ	24. 03. 2023
2. ПРАВНО ОСНОВАНИЕ	чл.2, ал.1, т.1 от ЗОС и чл.25, ал.1 от ЗСПЗЗ
3. ВИД И ОПИСАНИЕ НА ИМОТА	ПОЗЕМЛЕН ИМОТ с идентификатор 83510.686.387 (осем три пет едно нула точка шест осем шест точка три осем седем) по кадастралната карта на гр. Шумен с площ 921 (деветстотин двадесет и един) кв.м., местност "Сакарка". Трайно предназначение на територията: Земеделска Начин на трайно ползване: "За земеделски труд и отдих" /съгласно § 4 (четири) от ПЗР на ЗСПЗЗ/ Категория на земята: Шеста
4. МЕСТОНАХОЖДЕНИЕ НА ИМОТА	обл.Шумен, общ.Шумен, землище гр.Шумен, местност Сакарка, по кадастрална карта, одобрена със заповед № РД-25-52/25.11.2005г.
5. ГРАНИЦИ НА ИМОТА	П.И. 83510.680.35, 83510.686.384, 83510.686.395, 83510.686.408,, 83510.686.389

6. ДАНЪЧНА ОЦЕНКА НА ИМОТА КЪМ МОМЕНТА НА УТВЪРЖДАВАНЕ НА АКТА:	45.68 (четиридесет и пет точка шестдесет и осем) лв.
7. СЪСОБСТВЕНИЦИ	няма
8. НОМЕР И ДАТА НА СЪСТАВЕНИ ПО-РАНО АКТОВЕ	няма
9. ПРЕДОСТАВЕНИ ПРАВА ЗА УПРАВЛЕНИЕ: На основание чл.12, ал.5 от ЗОС, имотът се управлява от Кмета на Община Шумен, Булстат 000931721	
10. АКТОСЪСТАВИТЕЛ: /Жана /Грозданова-главен специалист/	
11. ЗАБЕЛЕЖКИ:	



СЛУЖБА ПО ГЕОДЕЗИЯ, КАРТОГРАФИЯ И КАДАСТЪР - ГР. ШУМЕН

9700, ПОЩЕНСКА КУТИЯ 35, Ул."СЪЕДИНЕНИЕ" №107, ет.5, 054/802812,
shumen@cadastre.bg, БУЛСТАТ:130362903

СКИЦА НА ПОЗЕМЛЕН ИМОТ № 15-291621-17.03.2023 г.

Поземлен имот с идентификатор **83510.686.387**

Гр. Шумен, общ. Шумен, обл. Шумен

По кадастралната карта и кадастралните регистри, одобрени със **Заповед РД-18-52/25.11.2005 г.**
на **ИЗПЪЛНИТЕЛЕН ДИРЕКТОР НА АГКК**

Последно изменение на кадастралната карта и кадастралните регистри, засягащо поземления имот е
със **Заповед КД-14-27-103/22.03.2012 г.** на **НАЧАЛНИК НА СГКК - ШУМЕН**

Адрес на поземления имот: **гр. Шумен, местност САКАРКА**

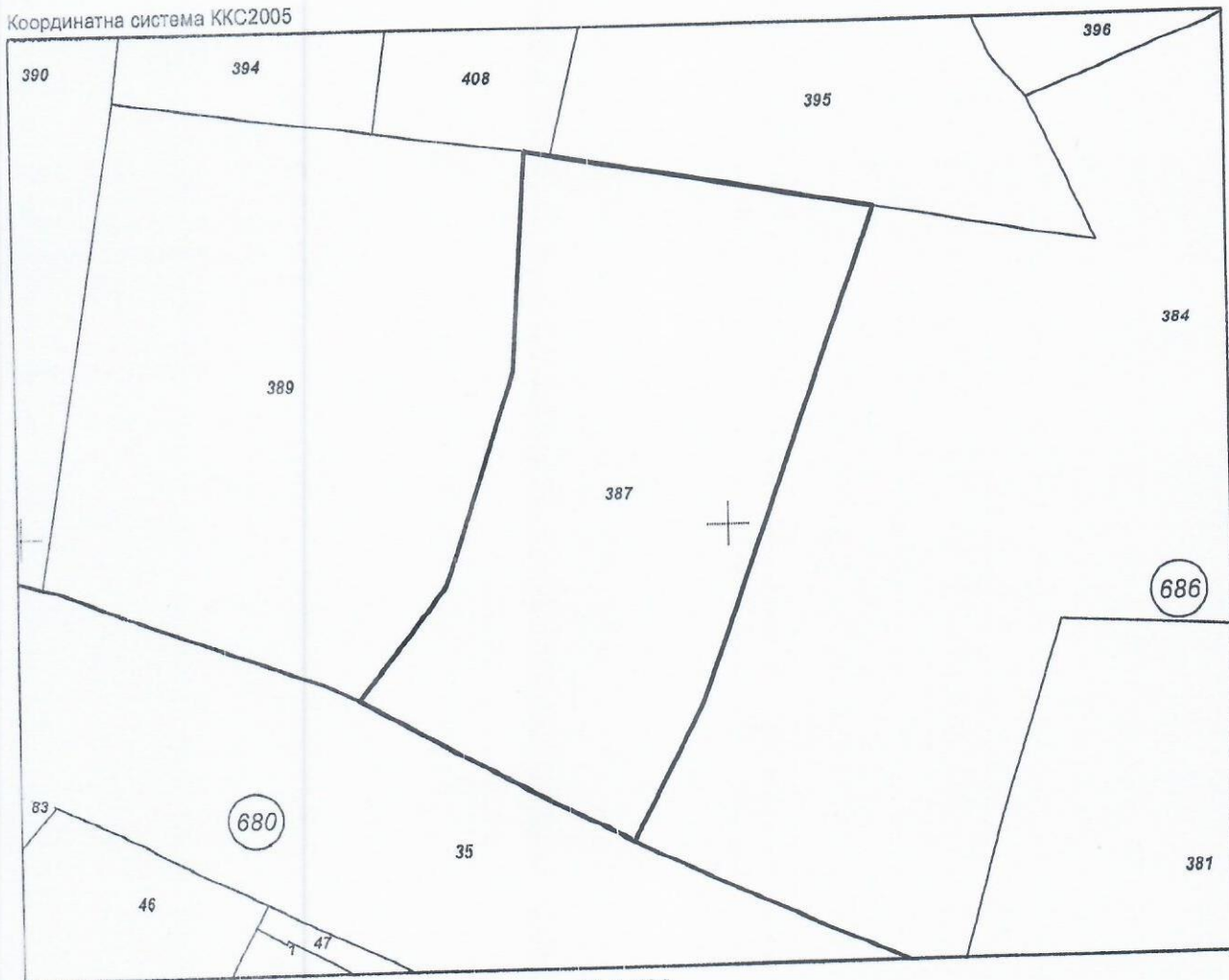
Площ: **921 кв. м**

Трайно предназначение на територията: **Земеделска**

Начин на трайно ползване: **За земеделски труд и отдих (съгласно § 4 ПЗРЗСПЗЗ)**

Категория на земята: **0**

Координатна система **ККС2005**



М 1:500

Скица № 15-291621-17.03.2023 г. издадена въз основа на
заявление с входящ № 15-291621-17.03.2023 г.

ЖАНА

ДАНОВА ОБА Шумен



РЕПУБЛИКА БЪЛГАРИЯ
 МИНИСТЕРСТВО НА РЕГИОНАЛНОТО РАЗВИТИЕ И БЛАГОУСТРОЙСТВОТО И
 МИНИСТЕРСТВО НА ПРАВОСЪДИЕТО
 ОБЩИНА ШУМЕН, ОБЛАСТ ШУМЕН

1824

Вписване по ЗСПВ
 Служба по вписванията:

Вх. рег. N *1824* от *24.03.2023*

Акт N *45* том *6* дело N *1199/2023*
 СЪДИЯ ПО ВПИСВАНИЯТА

(име, презиме и фамилия)



УТВЪРЖДАВАМ:

(подпис и печат)

КМЕТ НА ОБЩИНА:

Любомир

(име, презиме и фамилия)

АКТ № 6125

ЗА ЧАСТНА ОБЩИНСКА СОБСТВЕНОСТ

Регистър 6125
 Досие 6125

1. ДАТА НА СЪСТАВЯНЕ	24.03.2023
2. ПРАВНО ОСНОВАНИЕ	чл. 2, ал. 1, т. 1 от ЗОС и чл. 25, ал. 1 от ЗСПЗ
3. ВИД И ОПИСАНИЕ НА ИМОТА	ПОЗЕМЛЕН ИМОТ с идентификатор 83510.663.374 (осем три пет едно нула точка шест шест три точка три седем четири) по кадастралната карта на гр. Шумен, с площ 482 (четирисотин осемдесет и два) кв.м., местност "СМЕСЕ" Трайно предназначение на територията: Земеделска Начин на трайно ползване: "За вилна сграда" /съгласно § 4 (четири) от ПЗР на ЗСПЗ3./ Категория на земята: Трета
4. МЕСТОНАХОЖДЕНИЕ НА ИМОТА	обл. Шумен, общ. Шумен, землище гр. Шумен, местност "СМЕСЕ", по кадастрална карта, одобрена със заповед № РД-25-52 25.11.2005г.
5. ГРАНИЦИ НА ИМОТА	П.И. 83510.663.373, 83510.663.225, 83510.663.94 и 83510.663.98

6. ДАНЪЧНА ОЦЕНКА НА ИМОТА КЪМ МОМЕНТА НА УТВЪРЖДАВАНЕ НА АКТА:	38.39 (тридесет и осем точка тридесет и девет) лв.
7. СЪСОБСТВЕНИЦИ	няма
8. НОМЕР И ДАТА НА СЪСТАВЕНИ ПО-РАНО АКТОВЕ	няма
9. ПРЕДОСТАВЕНИ ПРАВА ЗА УПРАВЛЕНИЕ: На основание чл.12, ал.5 от ЗОС, имотът се управлява от Кмета на Община Шумен, Булстат 000931721	
10. АКТОСЪСТАВИТЕЛ: /Жана Г. ва-главен специалист/	
11. ЗАБЕЛЕЖКИ:	



СЛУЖБА ПО ГЕОДЕЗИЯ, КАРТОГРАФИЯ И КАДАСТЪР - ГР. ШУМЕН

9700, ПОЩЕНСКА КУТИЯ 35, Ул."СЪЕДИНЕНИЕ" №107, ет.5, 054/802812,
shumen@cadastre.bg, БУЛСТАТ:130362903

СКИЦА НА ПОЗЕМЛЕН ИМОТ № 15-291653-17.03.2023 г.

Поземлен имот с идентификатор **83510.663.374**

Гр. Шумен, общ. Шумен, обл. Шумен

По кадастралната карта и кадастралните регистри, одобрени със **Заповед РД-18-52/25.11.2005 г. на ИЗПЪЛНИТЕЛЕН ДИРЕКТОР НА АГКК**

Последно изменение на кадастралната карта и кадастралните регистри, засягащо поземления имот е със **Заповед КД-14-27-2725/19.08.2008 г. на НАЧАЛНИК НА СГКК - ШУМЕН**

Адрес на поземления имот: **гр. Шумен, ул. ?????, местност СМЕСЕ**

Площ: **482 кв. м**

Трайно предназначение на територията: **Земеделска**

Начин на трайно ползване: **За вилна сграда**

Категория на земята: **0**

Координатна система ККС2005



М 1:500

Скица № 15-291653-17.03.2023 г. издадена въз основа на
заявление входящ № 01-154413-17.03.2023 г.

Подписан с квалифициран електронен печат Geodesy Cartography
and Cadastre Agency, E
DN: C=BG, L=Sofia, O=Geodesy Cartography and Cadastre Agency,
OID.2.5.4.97=NTRBG-130362903, CN=Geodesy Cartography and
Cadastre Agency

ЖАНЕ

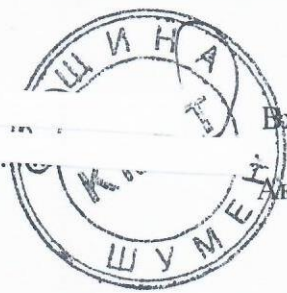
ДАНОВА ОБА Шумен



РЕПУБЛИКА БЪЛГАРИЯ
МИНИСТЕРСТВО НА РЕГИОНАЛНОТО РАЗВИТИЕ И БЛАГОУСТРОЙСТВОТО И
МИНИСТЕРСТВО НА ПРАВОСЪДИЕТО
ОБЩИНА ШУМЕН, ОБЛАСТ ШУМЕН

26 бх № 3923

Вписване по ЗСПВ
 Служба по вписванията:



Вх. рег. N от Г.
 3923 14-05-2013

УТВЪРЖДАВАМ:

(подпис и печат)
 КМЕТ НА ОБЩИНА:
 Красимир СТОВ
 (име, презиме и фамилия)

Акт N том дело N Г.
 39 9 1578/13

СЪДИЩО ПО ВПИСВАНИЯТА
 (име, презиме и фамилия)

АКТ № 3923
ЗА ЧАСТНА ОБЩИНСКА СОБСТВЕНОСТ



Регистър 3923
 Досие 3923

1. ДАТА НА СЪСТАВЯНЕ	13 MAY 2013
2. ПРАВНО ОСНОВАНИЕ	чл.2, ал.1, т.1 от ЗОС и чл.25, ал.1 от ЗСПЗЗ.
3. ВИД И ОПИСАНИЕ НА ИМОТА	ПОЗЕМЛЕН ИМОТ с идентификатор 83510.689.44 (осем три пет едно нула точка шест осем девет точка четири четири) по кадастралната карта на гр.Шумен, местност "ТЕКЕ ДЕРЕ" с площ 467 (четиристотин шестдесет и седем) кв.м. Трайно предназначение на територията: Земеделска Начин на трайно ползване: За вилна сграда Категория на земята: Шеста
4. МЕСТОНАХОЖДЕНИЕ НА ИМОТА	обл.Шумен, общ.Шумен, землище гр.Шумен, 83510.689.44, по кадастрална карта, одобрена със заповед № РД-18-52/25.11.2005 г.
5. ГРАНИЦИ НА ИМОТА	83510.689.179, 83510.689.43, 83510.689.16, 83510.689.15, 83510.689.14, 83510.689.45.

ДАНЪЧНА ОЦЕНКА НА ИМОТА ЪМ МОМЕНТА НА ТВЪРЖДАВАНЕ НА АКТА:	4595.30 (четири хиляди петстотин деветдесет и пет точка тридесет) лв.
СЪСОБСТВЕНИЦИ	няма
НОМЕР И ДАТА НА ЪСТАВЕНИ ПО-РАНО АКТОВЕ	няма

ПРЕДОСТАВЕНИ ПРАВА ЗА УПРАВЛЕНИЕ:
на основание чл.12, ал.5 от ЗОС, имотът се управлява от Кмета на Община Шумен, Булстат
00931721

0. АКТОСЪСТАВИТЕЛ:

.....
/Иван Хаджииванов-г

1. ЗАБЕЛЕЖКИ:

Върху 0.001 дка от имота е въведен ограничен режим на ползване, като е учредено право на
прокарване за изграждане на В и К.



СЛУЖБА ПО ГЕОДЕЗИЯ, КАРТОГРАФИЯ И КАДАСТЪР - ГР. ШУМЕН

9700, ПОЩЕНСКА КУТИЯ 35, Ул. "СЪЕДИНЕНИЕ" №107, ет.5, 054/802812,
shumen@cadastre.bg, БУЛСТАТ:130362903

СКИЦА НА ПОЗЕМЛЕН ИМОТ № 15-669892-21.06.2023 г.

Поземлен имот с идентификатор **83510.689.44**

Гр. Шумен, общ. Шумен, обл. Шумен

По кадастралната карта и кадастралните регистри, одобрени със **Заповед РД-18-52/25.11.2005 г.**
на **ИЗПЪЛНИТЕЛЕН ДИРЕКТОР НА АГКК**

Последно изменение на кадастралната карта и кадастралните регистри, засягащо поземления имот е от
12.10.2020 г.

Адрес на поземления имот: гр. Шумен, ..., местност **ТЕКЕ ДЕРЕ**

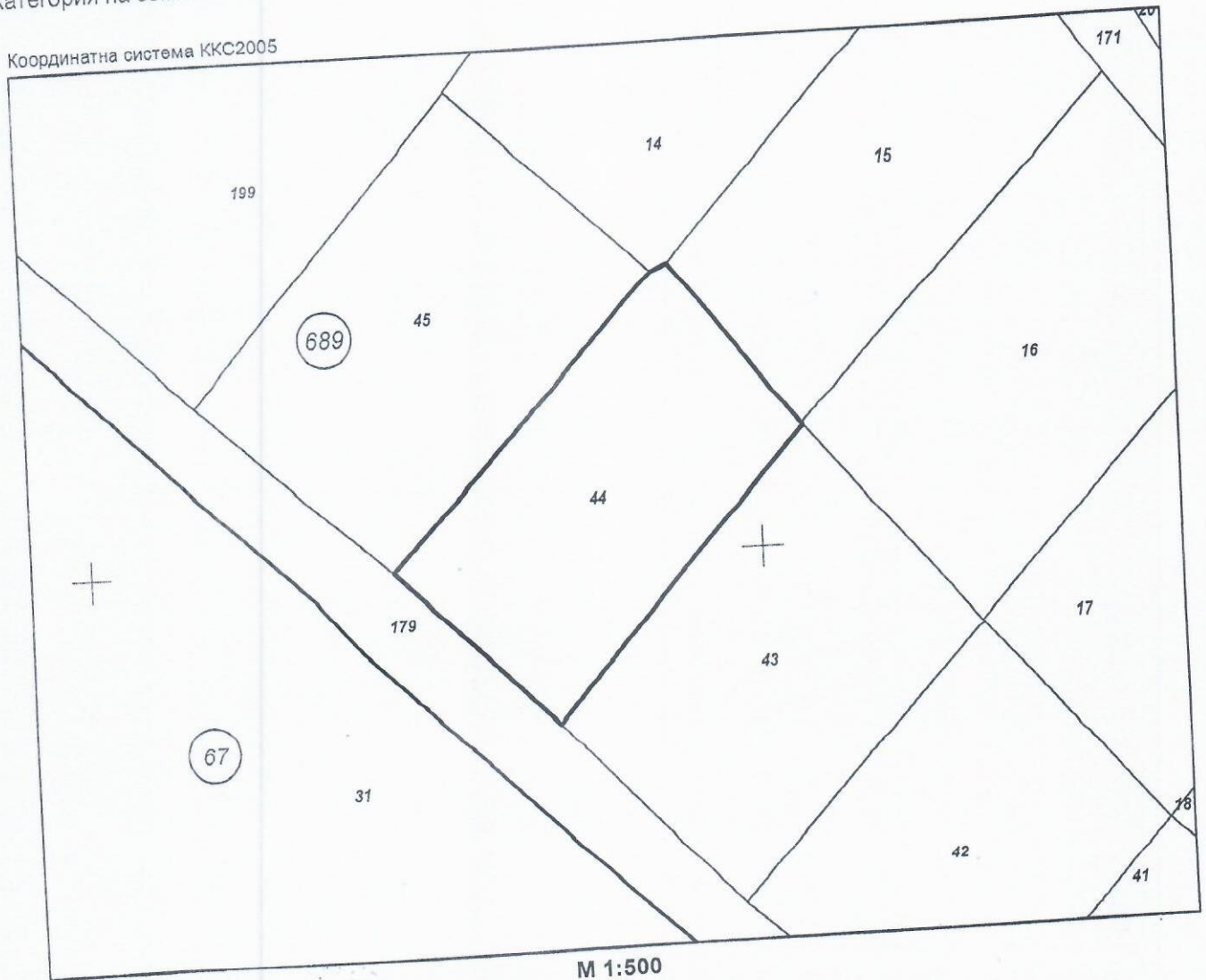
Площ: **467 кв. м**

Трайно предназначение на територията: **Земеделска**

Начин на трайно ползване: **За вилна сграда**

Категория на земята: **0**

Координатна система **ККС2005**




Скица № 15-669892-21.06.2023 г. издадена въз основа на
заявление с входящ № 15-669892-21.06.2023 г.

ЖАНА

ДАНОВА ОБА Шумен

Подписан с квалифициран електронен печат Geodesy Cartography
and Cadastre Agency, E
DN: C=BG, L=Sofia, O=Geodesy Cartography and Cadastre Agency,
OID.2.5.4.97=NTRBG-130362903, CN=Geodesy Cartography and
Cadastre Agency



РЕПУБЛИКА БЪЛГАРИЯ
МИНИСТЕРСТВО НА РЕГИОНАЛНОТО РАЗВИТИЕ И БЛАГОУСТРОЙСТВОТО И
МИНИСТЕРСТВО НА ПРАВОСЪДИЕТО
ОБЩИНА ШУМЕН, ОБЛАСТ ШУМЕН

206 бгед 3895



УТВЪРЖДАВАМ:

(подпис и печат)

КМЕТ НА ОБЩИНА:

Любомир

(име, презиме и фамилия)

ИСТОВ

Вписване по ЗС/ПВ
Служба по вписванията:

2 юн / юни - 2023

Вх. рег. N 3901 от

Акт N 15 том 12 дело N 2389/23

СЪДИЯ ПО ВПИСВАНИЯ

(име, презиме и фамилия)

АКТ № 6156
ЗА ЧАСТНА ОБЩИНСКА СОБСТВЕНОСТ

Регистър 6156

Досие 6156

1. ДАТА НА СЪСТАВЯНЕ	23.06.2023
2. ПРАВНО ОСНОВАНИЕ	чл. 2, ал. 1, т. 1 от ЗОС и чл.25, ал. 1 от ЗСПЗЗ
3. ВИД И ОПИСАНИЕ НА ИМОТА	ПОЗЕМЛЕН ИМОТ с идентификатор 32158.60.3 (три две едно пет осем точка шест нула точка три) по кадастралната карта на с. Ивански, община Шумен с площ 993 (деветстотин деветдесет и три) кв. м. в местността "ДЪРВАРСКИ ПЪТ" Трайно предназначение на територията: Земеделска Начин на трайно ползване: Нива - Територия по § 4 (четири) от ПЗР на ЗСПЗЗ Категория на земята: Шеста
4. МЕСТОНАХОЖДЕНИЕ НА ИМОТА	обл. Шумен, общ. Шумен, землище с. Ивански, местност "ДЪРВАРСКИ ПЪТ", по кадастрална карта, одобрена със заповед № РД-18-16/10.05.2007г.
5. ГРАНИЦИ НА ИМОТА	Съседи: 32158.60.13, 32158.60.269, 32158.60.4 и 32158.60.2

6. ДАНЪЧНА ОЦЕНКА НА ИМОТА КЪМ МОМЕНТА НА УТВЪРЖДАВАНЕ НА АКТА:	Земя: 108.53 (сто и осем точка петдесет и три) лв.
7. СЪСОБСТВЕНИЦИ	няма
8. НОМЕР И ДАТА НА СЪСТАВЕНИ ПО-РАНО АКТОВЕ	няма
9. ПРЕДОСТАВЕНИ ПРАВА ЗА УПРАВЛЕНИЕ: На основание чл.12, ал.5 от ЗОС, имотът се управлява от Кмета на Община Шумен, Булстат 000931721	
10. АКТОСЪСТАВИТЕЛ: /Жана нова-главен специалист/	
11. ЗАБЕЛЕЖКИ: Сградата която попада в имота е съборена.	



СЛУЖБА ПО ГЕОДЕЗИЯ, КАРТОГРАФИЯ И КАДАСТЪР - ГР. ШУМЕН

9700, ПОЩЕНСКА КУТИЯ 35, Ул. "СЪЕДИНЕНИЕ" №107, ет.5, 054/802812,
shumen@cadastre.bg, БУЛСТАТ:130362903

СКИЦА НА ПОЗЕМЛЕН ИМОТ № 15-441229-29.05.2020 г.

Поземлен имот с идентификатор 32158.60.3

С. Ивански, общ. Шумен, обл. Шумен

По кадастралната карта и кадастралните регистри, одобрени със Заповед РД-18-16/10.05.2007 г.
на **ИЗПЪЛНИТЕЛЕН ДИРЕКТОР НА АГКК**

Последно изменение на кадастралната карта и кадастралните регистри, засягащо поземления имот е от
16.05.2017 г.

Адрес на поземления имот: с. Ивански, -, местност **ДЪРВАРСКИ ПЪТ**

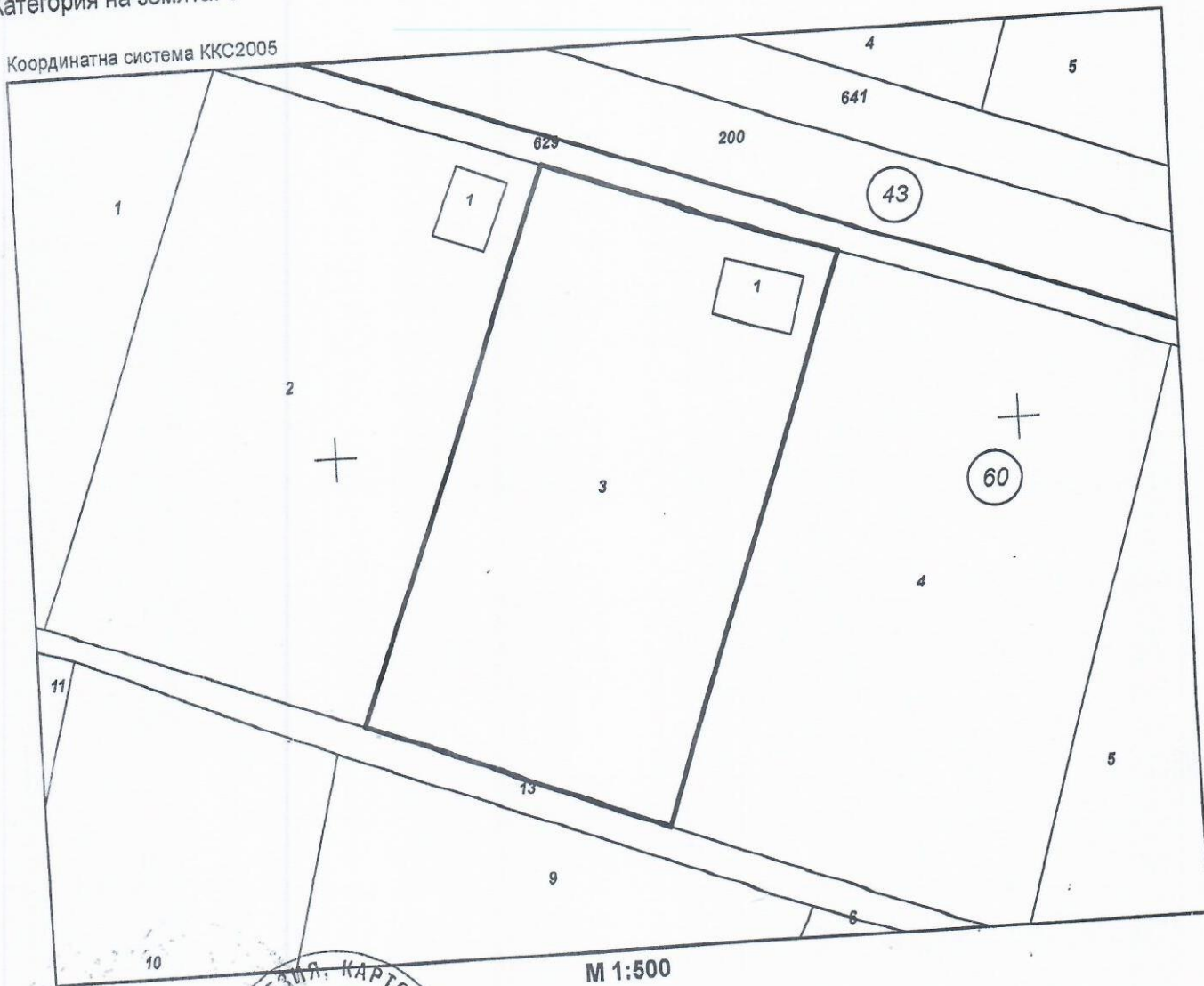
Площ: **993 кв. м**

Трайно предназначение на територията: **Земеделска**

Начин на трайно ползване: **Нива**

Категория на земята: **6**

Координатна система ККС2005



Скица № 15-441229-29.05.2020 г. издадена въз основа на
заявление с входящ № 01-216319-29.05.2020 г.

ЖАНА

НОВА ОБА Шумен

СЛУЖБА ПО ГЕОДЕЗИЯ, КАРТОГРАФИЯ И КАДАСТЪР - ГР. ШУМЕН

9700, ПОЩЕНСКА КУТИЯ 35, Ул. "СЪЕДИНЕНИЕ" №107, ет.5, 054/802812,
shumen@cadastre.bg, БУЛСТАТ:130362903

СКИЦА НА ПОЗЕМЛЕН ИМОТ
№ 15-726856-06.07.2023 г.

Поземлен имот с идентификатор 83510.684.1003

Гр. Шумен, общ. Шумен, обл. Шумен

По кадастралната карта и кадастралните регистри, одобрени със Заповед РД-18-52/25.11.2005 г.
на ИЗПЪЛНИТЕЛЕН ДИРЕКТОР НА АГКК

Последно изменение на кадастралната карта и кадастралните регистри, засягащо поземления имот:
няма данни за изменение

Адрес на поземления имот: гр. Шумен, ..., местност САКАРКА

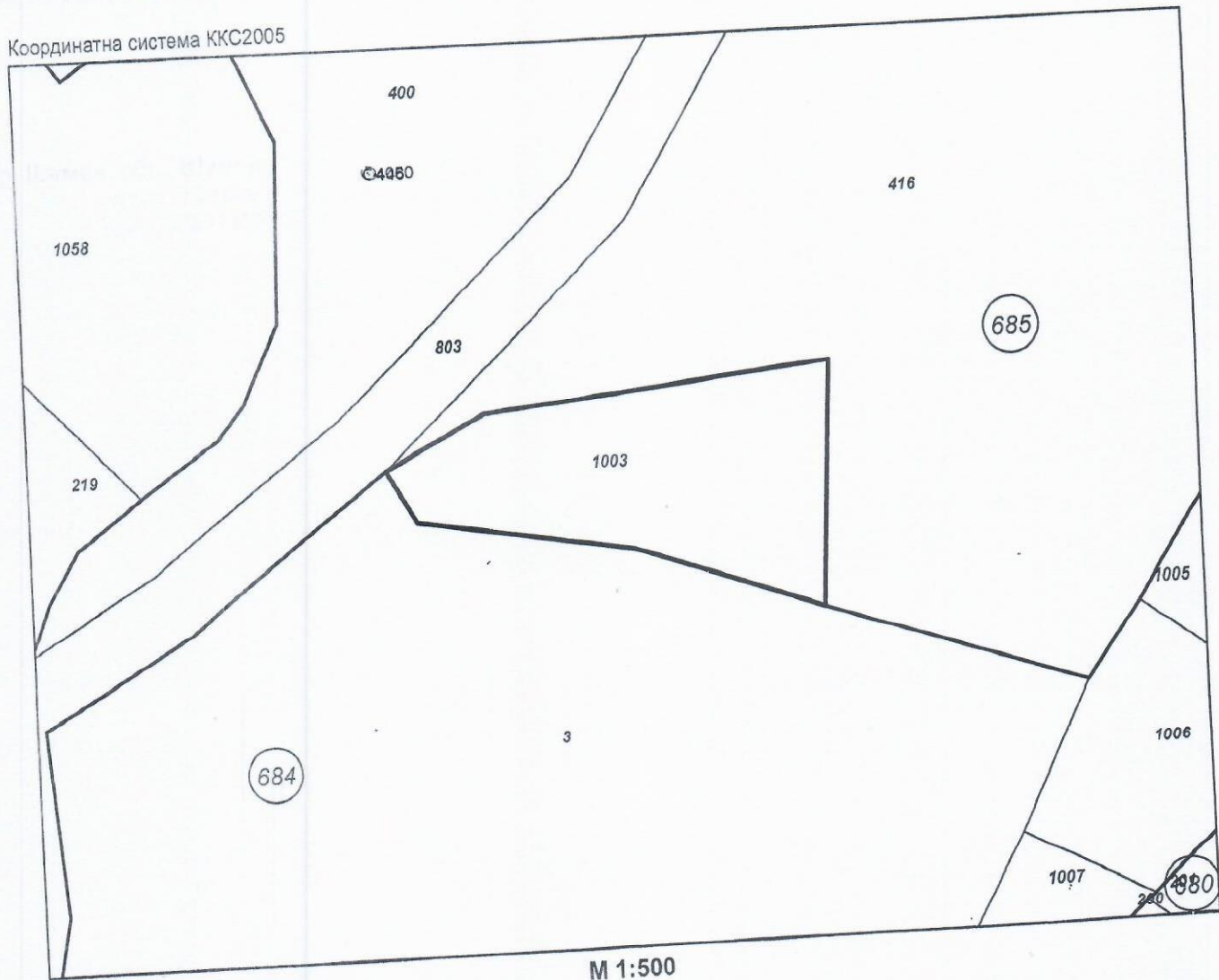
Площ: 348 кв. м

Трайно предназначение на територията: Земеделска

Начин на трайно ползване: За земеделски труд и отдих (съгласно § 4 ПЗРЗСПЗЗ)

Категория на земята: 0

Координатна система ККС2005



Подписан с квалифициран електронен печат Geodesy Cartography
and Cadastre Agency, E
DN: C=BG, L=Sofia, O=Geodesy Cartography and Cadastre Agency,
OID.2.5.4.97=NTRBG-130362903, CN=Geodesy Cartography and
Cadastre Agency

Скица № 15-726856-06.07.2023 г. издадена въз основа на
заявление № 15-379767-06.07.2023 г.

СТОЯНКА

ВА ОБА Шумен



Предишен идентификатор: **83510.684.3**
Номер по предходен план: **684003**
Съсед: **83510.684.3, 83510.685.416, 83510.685.803**

Собственици по данни от КРНИ:
няма данни

Носители на други вещни права по данни от КРНИ:
няма данни

Сгради, които попадат върху имота
няма данни за сгради



РЕПУБЛИКА БЪЛГАРИЯ
МИНИСТЕРСТВО НА РЕГИОНАЛНОТО РАЗВИТИЕ И БЛАГОУСТРОЙСТВОТО И
МИНИСТЕРСТВО НА ПРАВОСЪДИЕТО
ОБЩИНА ШУМЕН, ОБЛАСТ ШУМЕН

Вписване по ЗС/ПВ
Служба по вписванията:

Вх. рег. N отГ.

УТВЪРЖДАВАМ:

(подпис и печат)

КМЕТ НА ОБЩИНА:

Любомирристов

(име, презиме и фамилия)

Акт N том дело N/Г.
СЪДИЯ ПО ВПИСВАНИЯТА:

.....
(име, презиме и фамилия)

А К Т № 6161
ЗА ЧАСТНА ОБЩИНСКА СОБСТВЕНОСТ

Регистър 6161
Досие 6161

1. ДАТА НА СЪСТАВЯНЕ	
2. ПРАВНО ОСНОВАНИЕ	чл.2, ал.1, т.1 от ЗОС ичл.25, ал.1 от ЗСПЗЗ
3. ВИД И ОПИСАНИЕ НА ИМОТА	ПОЗЕМЛЕН ИМОТ с идентификатор 83510.684.1003 (осем три пет едно нула точка шест осем четири точка едно нула нула три) по кадастралната карта на гр. Шумен, местност "Сакарка" с площ 348 (триста четиридесет и осем) кв.м. Трайно предназначение на територията: Земеделска Начин на трайно ползване: "За земеделски труд и отдих" /съгласно § 4 (четири) от ПЗР на ЗСПЗЗ/. Категория на земята: Девета
4. МЕСТОНАХОЖДЕНИЕ НА ИМОТА	обл.Шумен, общ.Шумен, землище гр.Шумен, местност "Сакарка", ПИ 83510.684.1003, по кадастрална карта, одобрена със заповед № РД-18-52/25.11.2005 г.
5. ГРАНИЦИ НА ИМОТА	Съседи: 83510.684.3, 83510.685.416, 83510.685.803

6. ДАНЪЧНА ОЦЕНКА НА ИМОТА КЪМ МОМЕНТА НА УТВЪРЖДАВАНЕ НА АКТА:	Земя: лв.
7. СЪСОБСТВЕНИЦИ	няма
8. НОМЕР И ДАТА НА СЪСТАВЕНИ ПО-РАНО АКТОВЕ	няма
9. ПРЕДОСТАВЕНИ ПРАВА ЗА УПРАВЛЕНИЕ: Имотът се управлява от Кмета на община Шумен, ЕИК 000931721, на основание чл. 12, ал. 5 от ЗОС.	
10. АКТОСЪСТАВИТЕЛ: /Начка Стоянова - старши експерт/	
11. ЗАБЕЛЕЖКИ:	