



РЕПУБЛИКА БЪЛГАРИЯ
МИНИСТЕРСТВО НА РЕГИОНАЛНОТО РАЗВИТИЕ И БЛАГОУСТРОЙСТВОТО И
МИНИСТЕРСТВО НА ПРАВОСЪДИЕТО
ОБЩИНА ШУМЕН, ОБЛАСТ ШУМЕН

Дел. № 8839

Вписване по ЗСПВ
Служба по вписванията:

УТВЪРЖАВАМ

КЪМЕТ НА ОБЩИНА

ШУМЕН

ДИСТОВ

Вх. рег. N 8882 от 08.12.2022 г.

Акт N 35 том 111 дело N 5530

СЪДИЯ ПО ВПИСВАНИЯТА: / /

(име, презиме и фамилия)

А К Т № 6091
ЗА ЧАСТНА ОБЩИНСКА СОБСТВЕНОСТ

Регистър 6091

Досие 6091

1. ДАТА НА СЪСТАВЯНЕ	08.12.2022
2. ПРАВНО ОСНОВАНИЕ	чл.2, ал.1, т.1 от ЗОС и чл.25, ал.1 от ЗСПЗЗ
3. ВИД И ОПИСАНИЕ НА ИМОТА	ПОЗЕМЛЕН ИМОТ с идентификатор 83510.686.394 (осем три пет едно нула точка шест осем шест точка три девет четири) по кадастралната карта на гр. Шумен, местност "САКАРКА" с площ 600 (шестстотин) кв.м. Трайно предназначение на територията: Земеделска Начинна трайно ползване: За земеделски труд и отдих / съгласно § 4 (четири) от ПЗР на ЗСПЗЗ/ Категория на земята: Шеста
4. МЕСТОНАХОЖДЕНИЕ НА ИМОТА	обл.Шумен, общ.Шумен, землище гр.Шумен, местност "САКАРКА", по кадастрална карта, одобрена със заповед № РД-рд-18-52/25.11.2005г.
5. ГРАНИЦИ НА ИМОТА	П.И: 83510.686.390, 83510.686.389.83510.686.408 и 83510.634.18

6. ДАНЪЧНА ОЦЕНКА НА ИМОТА КЪМ МОМЕНТА НА УТВЪРЖДАВАНЕ НА АКТА:	25.92 (двадесет и пет точка деветдесет и две) лв.
7. СЪСОБСТВЕНИЦИ	няма
8. НОМЕР И ДАТА НА СЪСТАВЕНИ ПО-РАНО АКТОВЕ	няма
9. ПРЕДОСТАВЕНИ ПРАВА ЗА УПРАВЛЕНИЕ: На основание чл.12, ал.5 от ЗОС, имотът се управлява от Кмета на Община Шумен, Булстат 000931721	
10. АКТОСЪСТАВИТЕЛ: /Жанна озданава-главен специалист/	
11. ЗАБЕЛЕЖКИ:	



СЛУЖБА ПО ГЕОДЕЗИЯ, КАРТОГРАФИЯ И КАДАСТЪР - ГР. ШУМЕН

9700, ПОЩЕНСКА КУТИЯ 35, Ул. "СЪЕДИНЕНИЕ" №107, ет.5, 054/802812,
shumen@cadastre.bg, БУЛСТАТ:130362903

СКИЦА НА ПОЗЕМЛЕН ИМОТ
№ 15-1407156-03.12.2022 г.

Поземлен имот с идентификатор 83510.686.394

Гр. Шумен, общ. Шумен, обл. Шумен

То кадастралната карта и кадастралните регистри, одобрени със Заповед РД-18-52/25.11.2005 г.
на ИЗПЪЛНИТЕЛЕН ДИРЕКТОР НА АГКК

Последно изменение на кадастралната карта и кадастралните регистри, засягащо поземления имот е
със Заповед КД-14-27-103/22.03.2012 г. на НАЧАЛНИК НА СГКК - ШУМЕН

Адрес на поземления имот: гр. Шумен, местност САКАРКА

Площ: 600 кв. м

Трайно предназначение на територията: Земеделска

начин на трайно ползване: За земеделски труд и отдих (съгласно § 4 ПЗРЗСПЗЗ)

Категория на земята: 0

Координатна система ККС2005



М 1:500

Скица № 15-1407156-03.12.2022 г. издадена въз основа на
заявление с входен № 0117/03.12.2022 г.

Подписан с квалифициран електронен печат Geodesy Cartography
and Cadastre Agency, E
CN: C=BG, L=Sofia, O=Geodesy Cartography and Cadastre Agency,
OID.2.5.4.97*NTRBG-130362903, CN=Geodesy Cartography and
Cadastre Agency

ЖАНА

ОЗДАНОВА ОБА Шумен



РЕПУБЛИКА БЪЛГАРИЯ
МИНИСТЕРСТВО НА РЕГИОНАЛНОТО РАЗВИТИЕ И БЛАГОУСТРОЙСТВОТО И
МИНИСТЕРСТВО НА ПРАВОСЪДИЕТО
ОБЩИНА ШУМЕН, ОБЛАСТ ШУМЕН №. 6х № 8848

Вписване по ЗС/ПВ
Служба по вписванията:
Вх. рег. N 8881 от 08-12-2022 г.
АКТ N 41 том 24 дело N 5536 / 2022
СЪДИЯ ПО ВПИСВАНИЯТА:
УТВЪРЖДАВАМ:
(подпис и печат)
КМЕТ НА ОБЩИНА:
Любоми ИСТОВ
(име, презиме и фамилия)

А К Т № 6092
ЗА ЧАСТНА ОБЩИНСКА СОБСТВЕНОСТ

Регистър 6092
Досие 6092

1. ДАТА НА СЪСТАВЯНЕ	08.12.2022
2. ПРАВНО ОСНОВАНИЕ	чл.2, ал.1, т.1 от ЗОС и чл.25, ал.1 от ЗСПЗЗ
3. ВИД И ОПИСАНИЕ НА ИМОТА	ПОЗЕМЛЕН ИМОТ с идентификатор 83510.677.314 (осем три пет едно нула точка шест седем седем точка три едно четири) по кадастралната карта на гр. Шумен, местност "САКАРКА" с площ 460 (четирисотин и шестдесет) кв.м. Трайно предназначение на територията: Земеделска Начин на трайно ползване: За земеделски труд и отдых / съгласно § 4 (четири) от ПЗР на ЗСПЗЗ/ Категория на земята: Шеста
4. МЕСТОНАХОЖДЕНИЕ НА ИМОТА	обл. Шумен, общ. Шумен, землище гр. Шумен, местност "САКАРКА", по кадастрална карта, одобрена със заповед № РД-рд-18-52 25.11.2005г.
5. ГРАНИЦИ НА ИМОТА	П. П. 83510.677.311, 83510.677.309, 83510.677.330, 83510.677.305 и 83510.677.304

6. ДАНЪЧНА ОЦЕНКА НА ИМОТА КЪМ МОМЕНТА НА УТВЪРЖДАВАНЕ НА АКТА:	21.34 (двадесет и едно точка тридесет и четири) лв.
7. СЪСОБСТВЕНИЦИ	няма
8. НОМЕР И ДАТА НА СЪСТАВЕНИ ПО-РАНО АКТОВЕ	няма
9. ПРЕДОСТАВЕНИ ПРАВА ЗА УПРАВЛЕНИЕ: На основание чл.12, ал.5 от ЗОС, имотът се управлява от Кмета на Община Шумен, Булстат 000931721	
10. АКТОСЪСТАВИТЕЛ: /Жан - розданова-главен специалист/	
11. ЗАБЕЛЕЖКИ:	



СЛУЖБА ПО ГЕОДЕЗИЯ, КАРТОГРАФИЯ И КАДАСТЪР - ГР. ШУМЕН

9700, ПОЩЕНСКА КУТИЯ 35, Ул. "СЪЕДИНЕНИЕ" №107, ет.5, 054/802812,
shumen@cadastre.bg, БУГСТАТ: 130362903

СКИЦА НА ПОЗЕМЛЕН ИМОТ № 15-1407149-03.12.2022 г.

Поземлен имот с идентификатор 83510.677.314

Гр. Шумен, общ. Шумен, обл. Шумен

По кадастралната карта и кадастралните регистри, одобрени със Заповед РД-18-52/25.11.2005 г.
на ИЗПЪЛНИТЕЛЕН ДИРЕКТОР НА АГКК

Последно изменение на кадастралната карта и кадастралните регистри, засягащо поземления имот е
със Заповед КД-14-27-103/22.03.2012 г. на НАЧАЛНИК НА СГКК - ШУМЕН

Адрес на поземления имот: гр. Шумен, ул. Неизвестна, местност САКАРКА

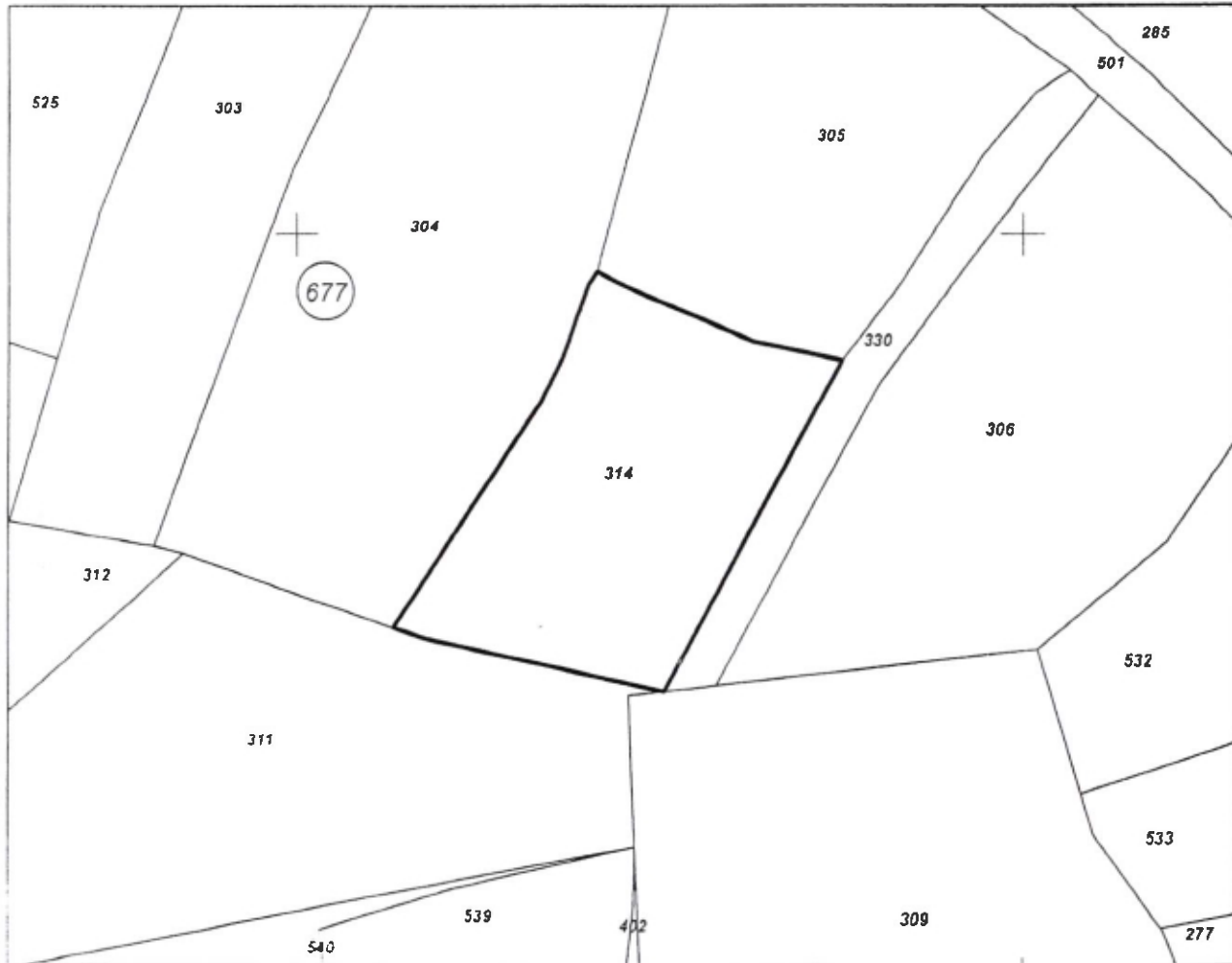
Площ: 460 кв. м

Трайно предназначение на територията: Земеделска

Начин на трайно ползване: За земеделски труд и отдих (съгласно § 4 ПЗРЗСПЗЗ)

Категория на земята: 0

Координатна система ККС2005



M 1:500

Скица № 15-1407149-03.12.2022 г. издадена въз основа на
заповед с идентификатор № 01-707751-02.12.2022 г.

Подписан с квалифициран електронен печат Geodesy Cartography
and Cadastre Agency, E
DN: C=BG, L=Sofia, O=Geodesy Cartography and Cadastre Agency,
OID.2.5.4.97=NTRBG-130362903, CN=Geodesy Cartography and
Cadastre Agency

А.А.А.

ДАНОВА ОБА Шумен



РЕПУБЛИКА БЪЛГАРИЯ
МИНИСТЕРСТВО НА РЕГИОНАЛНОТО РАЗВИТИЕ И БЛАГОУСТРОЙСТВОТО И
МИНИСТЕРСТВО НА ПРАВОСЪДИЕТО
ОБЩИНА ШУМЕН, ОБЛАСТ ШУМЕН

26/08/2022 № 8004

Вписване по ЗСПВ
Служба по вписванията:

Ел. рег. N 8028 от 11-11-2022 г.

УТВЪРЖДАВАМ:

(подпис и печат)

КМЕТ НА ОБЩИНА:

Любомир П. Иванов

(име, презиме и фамилия)



Ак. N 68 том 24 дело N 4938/2022

СЪДИЯ ПО ВПИСВАНИЯТА

Мил. Ветелев
(име, презиме и фамилия)



А К Т № 6075
ЗА ЧАСТНА ОБЩИНСКА СОБСТВЕНОСТ

Регистър 6075

Досие 6075

1. ДАТА НА СЪСТАВЯНЕ	10. 11. 2022
2. ПРАВНО ОСНОВАНИЕ	чл.2, ал.1, т.1 от ЗОС и чл.25, ал.1 от ЗСПЗЗ
3. ВИД И ОПИСАНИЕ НА ИМОТА	ПОЗЕМЛЕН ИМОТ с иднетификатор 20938.117.14 (две нула девет три осем точка едно едно седем точка едно четири) по кадастралната карта на с. Дибич, община Шумен, местност "Под лозята" с площ 600 (шестстотин) кв.м Трайно предназначение на територията: Земеделска Начин на трайно ползване: "За земеделски труд и отдих" /съгласно § 4 (четири) от ПЗР на ЗСПЗЗ/ Категория на земята: Трета
4. МЕСТОНАХОЖДЕНИЕ НА ИМОТА	обл.Шумен, общ.Шумен, землище с.Дибич, "Под лозята", по кадастрална карта, одобрена със заповед № РД-66/06.10.2015г.
5. ГРАНИЦИ НА ИМОТА	20938.117.13, 20938.117.15, 20938.117.28

6. ДАНЪЧНА ОЦЕНКА НА ИМОТА КЪМ МОМЕНТА НА УТВЪРЖДАВАНЕ НА АКТА:	40.71 (четиридесет точка седемдесет и едно) лв.
7. СЪСОБСТВЕНИЦИ	няма
8. НОМЕР И ДАТА НА СЪСТАВЕНИ ПО-РАНО АКТОВЕ	няма
9. ПРЕДОСТАВЕНИ ПРАВА ЗА УПРАВЛЕНИЕ: На основание чл.12, ал.5 от ЗОС, имотът се управлява от Кмета на Община Шумен, Булстат 000931721	
10. АКТОСЪСТАВИТЕЛ /Жан. бва-главен специалист/	
11. ЗАБЕЛЕЖКИ:	



СЛУЖБА ПО ГЕОДЕЗИЯ, КАРТОГРАФИЯ И КАДАСТЪР - ГР. ШУМЕН

9700, ПОЩЕНСКА КУТИЯ 35, Ул. "СЪЕДИНЕНИЕ" №107, ет.5, 054/802812,
shumen@cadastre.bg, БУЛСТАТ:130362903

СКИЦА НА ПОЗЕМЛЕН ИМОТ № 15-1279735-03.11.2022 г.

Поземлен имот с идентификатор 20938.117.14

С. Дибич, общ. Шумен, обл. Шумен

По кадастралната карта и кадастралните регистри, одобрени със Заповед РД-18-66/06.10.2015 г.
на ИЗПЪЛНИТЕЛЕН ДИРЕКТОР НА АГКК

Последно изменение на кадастралната карта и кадастралните регистри, засягащо поземления имот:
няма данни за изменение

Адрес на поземления имот: с. Дибич, местност ПОД ЛОЗЯТА

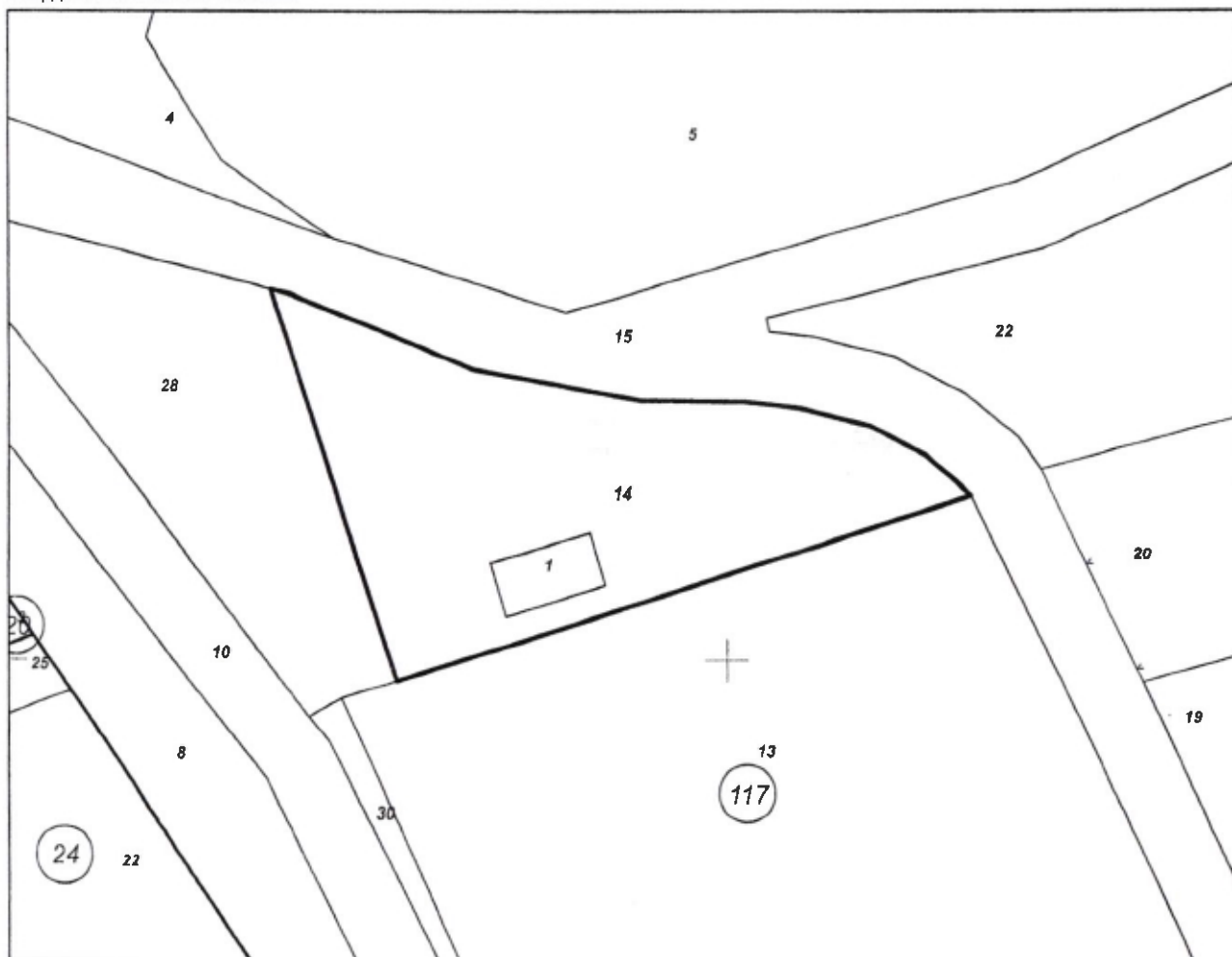
Площ: 600 кв. м

Трайно предназначение на територията: Земеделска

Начин на трайно ползване: За земеделски труд и отдих (съгласно § 4 ПЗРЗСПЗЗ)

Категория на земята: 0

Координатна система ККС2005



М 1:500

Скица № 15-1279735-03.11.2022 г. издадена въз основа на
заявление с входящ № 01-611260-03 11 2022 г.

Подписан с квалифициран електронен печат: Geodesy, Cartography,
and Cadastre Agency, E
DN: C=BG, L=Sofia, O=Geodesy Cartography and Cadastre Agency,
OID.2.5.4.97=NTRRG-130362903, CN=Geodesy Cartography and
Cadastre Agency

ЖАИ

НОВА ОБА Шумен



Предишен идентификатор: **20938.117.7; 20938.117.4**
Номер по предходен план: **001036**
Съседни: **20938.117.13, 20938.117.15, 20938.117.28**

Собственици по данни от КРНИ:
няма данни

Носители на други вещни права по данни от КРНИ:
няма данни

Сгради, които попадат върху имота

1. Сграда **20938.117.14.1**: застроена площ **27 кв. м**, брой етажи **1**, предназначение: **Вилна сграда - еднофамилна**

Скица № **15-1279735-03.11.2022** г. издадена въз основа на
заявление с входящ № **01-641269-03.11.2022** г.

ЖАНА

ОЗДАНОВА ОБА Шумен



РЕПУБЛИКА БЪЛГАРИЯ
МИНИСТЕРСТВО НА РЕГИОНАЛНОТО РАЗВИТИЕ И БЛАГОУСТРОЙСТВОТО И
МИНИСТЕРСТВО НА ПРАВОСЪДИЕТО
ОБЩИНА ШУМЕН, ОБЛАСТ ШУМЕН

Вписване по ЗС/ПВ
Служба по вписванията:

Вх. рег. №..... от г.

УТВЪРЖДАВАМ.....
/подпис и печат/

Акт №..... том..... дело №...../.....г.

КМЕТ НА ОБЩИНА:
Любомир П..... тов
(име, презиме и фамилия)

СЪДИЯ ПО ВПИСВАНИЯТА.....
(име, презиме и фамилия)

А К Т № 5348

ЗА ЧАСТНА ОБЩИНСКА СОБСТВЕНОСТ

Регистър: 5348

Досие: 5348

1. ДАТА НА СЪСТАВЯНЕ	
2. ПРАВНО ОСНОВАНИЕ	чл 2, ал.1 т,1 от ЗОС и чл. 25, ал.1 от ЗСПЗЗ
3. ВИД И ОПИСАНИЕ НА ИМОТА	ПОЗЕМЛЕН ИМОТ с идентификатор 80546.503.24 (осем нула пет четири шест точка пет нула три точка две четири) по кадастралната карта с. Черенча, общ. Шумен, местност "САРА КАЗАЛЪК" с площ 876 (осемстотин седемдесет и шест) кв.м. Трайно предназначение на територията: Земеделска Начин на трайно ползване: За земеделски труд и отдых /съгласно параграф 4 (четири) от ПЗР на ЗСПЗЗ / Категория на земята: Четвърта.
4. МЕСТОНАХОЖДЕНИЕ НА ИМОТА	обл.Шумен, общ.Шумен, землище с.Черенча, местност "САРА КАЗАЛЪК", ПИ 80546.503.24, по кадастрална карта, одобрена със заповед № РД-18-77/16.11.2015г.
5. ГРАНИЦИ НА ИМОТА	Съседи: 80546.503.102, 80546.503.25, 80546.63.7
6. ДАНЪЧНА ОЦЕНКА НА ИМОТА КЪМ МОМЕНТА НА УТВЪРЖДАВАНЕ НА АКТА	1156.30 лв/хиляда сто петдесет и шест лева и тридесет стотинки/

7. СЪСОБСТВЕНИЦИ	няма
8. НОМЕР И ДАТА НА СЪСТАВЕНИ ПО – РАНО АКТОВЕ	няма
9. ПРЕДОСТАВЕНИ ПРАВА ЗА УПРАВЛЕНИЕ:	
На основание чл.12, ал.5 от ЗОС, имотът се управлява от Кмета на Община Шумен, Булстат 000931721	
10. АКТОСЪСТАВИТЕЛ: Иван [неясно] "управление и надзор" (ПОДПИС)	
11. ЗАБЕЛЕЖКИ:	
В имота има сграда с идентификатор 80546.503.24.1, която е частна собственост.	



СЛУЖБА ПО ГЕОДЕЗИЯ, КАРТОГРАФИЯ И КАДАСТЪР - ГР. ШУМЕН

9700, ПОЩЕНСКА КУТИЯ 35, Ул."СЪЕДИНЕНИЕ" №107, ет.5, 054/802812,
shumen@cadastre.bg, БУЛСТАТ:130362903

СКИЦА НА ПОЗЕМЛЕН ИМОТ № 15-118577-06.02.2020 г.

Поземлен имот с идентификатор **80546.503.24**

С. Черенча, общ. Шумен, обл. Шумен

По кадастралната карта и кадастралните регистри, одобрени със **Заповед РД-18-77/16.11.2015 г.**
на **ИЗПЪЛНИТЕЛЕН ДИРЕКТОР НА АГКК**

Последно изменение със заповед: **няма издадена заповед за изменение в КККР**

Адрес на поземления имот: **местност САРА КАЗАЛЪК**

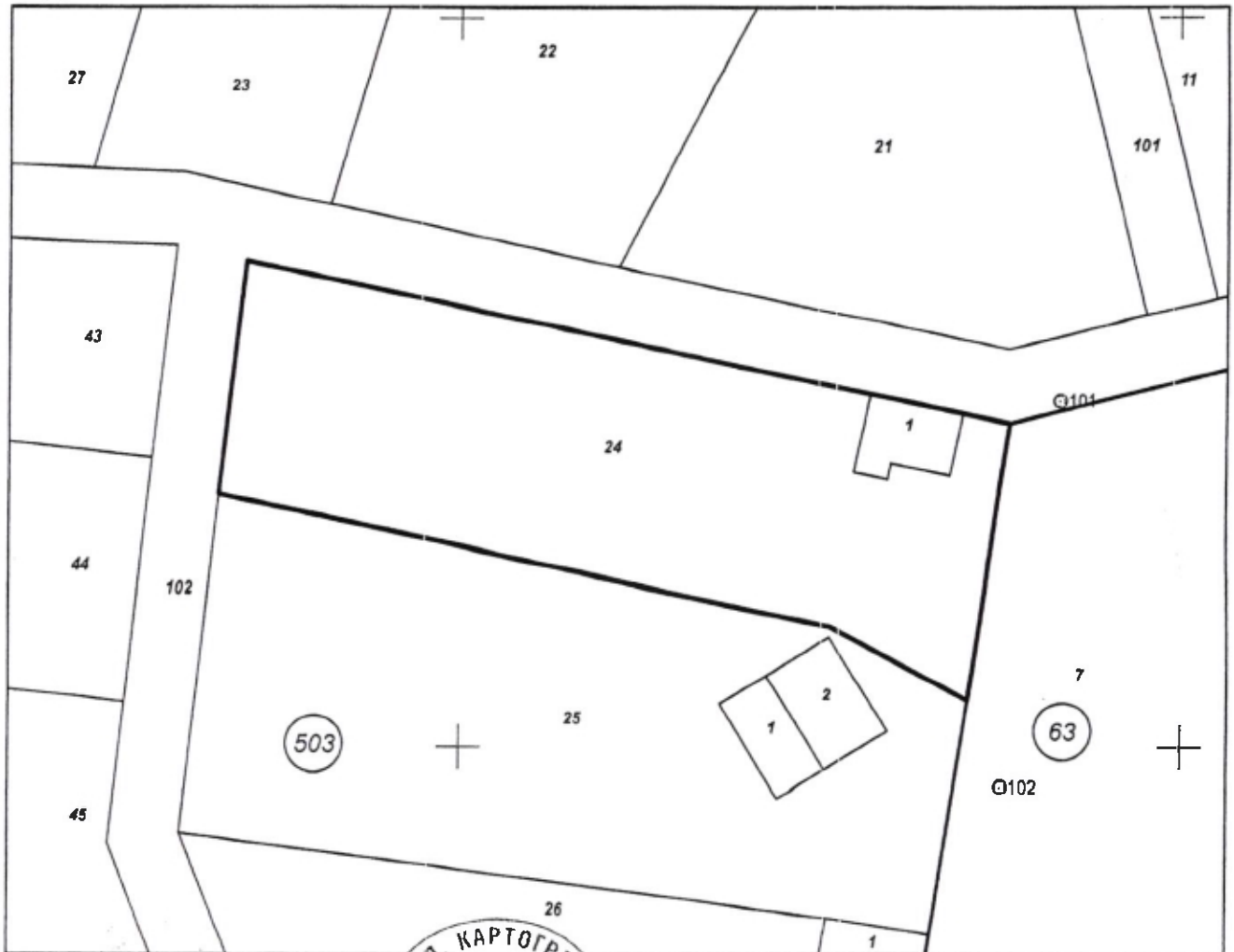
Площ: **876 кв.м**

Трайно предназначение на територията: **Земеделска**

Начин на трайно ползване: **За земеделски труд и отдых (съгласно § 4 от ПЗР на ЗСПЗЗ)**

Категория на земята: **4**

Координатна система ККС2005



Предходен идентификатор: **80546.503.24**
Номер по предходен план: **000166**



Скица № **15-118577-06.02.2020 г.** издадена въз основа на документ с входящ № **01-63369-06.02.2020 г.**

Подписан с квалифициран електронен печат "AGENTSIA PO GEODEZIA, KARTOGRAFIA I KADASTAR" Е
DN: O=D.2.5.4.87*NTRBG-130362903, O=AGENTSIA PO GEODEZIA, KARTOGRAFIA I KADASTAR, L=Sofia, C=BG, CN=AGENTSIA PO GEODEZIA, KARTOGRAFIA I KADASTAR, DC=qualified-legal-ca

ЖАНА

ЗДАНОВА ОБА Шумен



Съседни: 80546.503.102, 80546.503.25, 80546.63.7

Собственици:
няма данни

Носители на други вещни права:
няма данни

Сгради, които попадат върху имота

1. Сграда 80546.503.24.1: застроена площ 31 кв.м., брой надземни етажи 1, брой подземни етажи няма данни, предназначение: Жилищна сграда - еднофамилна



Скица № 15-118577-06/02.2020 г. издадена въз основа на документ с вход:

ЖАНЛ

АНОВА ОБА Шумен