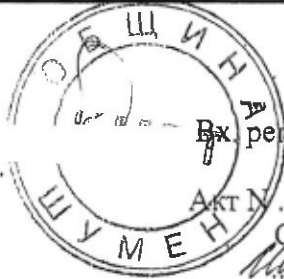




**РЕПУБЛИКА БЪЛГАРИЯ**  
**МИНИСТЕРСТВО НА РЕГИОНАЛНОТО РАЗВИТИЕ И БЛАГОУСТРОЙСТВОТО И**  
**МИНИСТЕРСТВО НА ПРАВОСЪДИЕТО**  
**ОБЩИНА ШУМЕН, ОБЛАСТ ШУМЕН**

*Об. в. 157968*



Вписване по ЗСПВ  
Служба по вписванията:

УТВЪРЖДАВАМ: .....  
(подпис и печат)

КМЕТ НА ОБЩИНА:  
Красимир ОСТОВ  
(име, презиме и фамилия)

Вж. рег. N *8306* от *03-10-2013* г.

Акт N *115* том *M* дело N *8732/2013* г.

СЪДИЯ ПО ВПИСВАНИЯТА:  
*Мариана Иванова*  
(име, презиме и фамилия)

**А К Т № 4134**  
*4134 от 103048*  
**ЗА ЧАСТНА ОБЩИНСКА СОБСТВЕНОСТ**

Регистър 4134  
Досие 4134

1. ДАТА НА СЪСТАВЯНЕ	30.09.2013
2. ПРАВНО ОСНОВАНИЕ	Чл.2, ал.1, т.1 и чл.59, ал.1 от ЗОС
3. ВИД И ОПИСАНИЕ НА ИМОТА	НЕЗАСТРОЕН ПОЗЕМЛЕН ИМОТ с идентификатор 32706.501.542 (три две седем нула шест точка пет нула едно точка пет четири две) по кадастралната карта на с.Илия Блъсково с площ 1690 (хиляда шестстотин и деветдесет) кв.м., съответстващ на УПИ I (едно римско) в кв.59 (петдесет и девет) по действащия регулационен план на с.Илия Блъсково.
4. МЕСТОНАХОЖДЕНИЕ НА ИМОТА	обл.Шумен, общ.Шумен, с.Ил.Р.Блъсково, ул."Калоян", 32706.501.542
5. ГРАНИЦИ НА ИМОТА	Съседи: 32706.501.34, 32706.501.545, 32706.501.546, 32706.501.543, 32706.501.541.

6. ДАНЪЧНА ОЦЕНКА НА ИМОТА КЪМ МОМЕНТА НА УТВЪРЖДАВАНЕ НА АКТА:	земя - 3881.60 (три хиляди осемстотин осемдесет и едно точка шестдесет) лв.
7. СЪСОБСТВЕНИЦИ	няма
8. НОМЕР И ДАТА НА СЪСТАВЕНИ ПО-РАНО АКТОВЕ	АДС №4823/1965 г.
9. ПРЕДОСТАВЕНИ ПРАВА ЗА УПРАВЛЕНИЕ: На основание чл.12, ал.5 от ЗОС, имотът се управлява от Кмета на Община Шумен, Булстат 000931721	
10. АКТОСЪСТАВИТЕЛ: ..... /Евгения Димитрова-главен експерт/	
11. ЗАБЕЛЕЖКИ:	

## СЛУЖБА ПО ГЕОДЕЗИЯ, КАРТОГРАФИЯ И КАДАСТЪР - ГР. ШУМЕН

9700, ПОЩЕНСКА КУТИЯ 35, Ул. "СЪЕДИНЕНИЕ" №107, ет.5, 054/802812,  
shumen@cadastre.bg, БУЛСТАТ:130362903

### СКИЦА НА ПОЗЕМЛЕН ИМОТ № 15-1079432-04.10.2021 г.

Поземлен имот с идентификатор **32706.501.542**

С. Илия Блъсково, общ. Шумен, обл. Шумен

По кадастралната карта и кадастралните регистри, одобрени със **Заповед РД-18-25/05.06.2007 г.**  
на **ИЗПЪЛНИТЕЛЕН ДИРЕКТОР НА АГКК**

Последно изменение на кадастралната карта и кадастралните регистри, засягащо поземления имот е  
със **Заповед КД-14-27-77/05.03.2013 г. на НАЧАЛНИК НА СГКК - ШУМЕН**

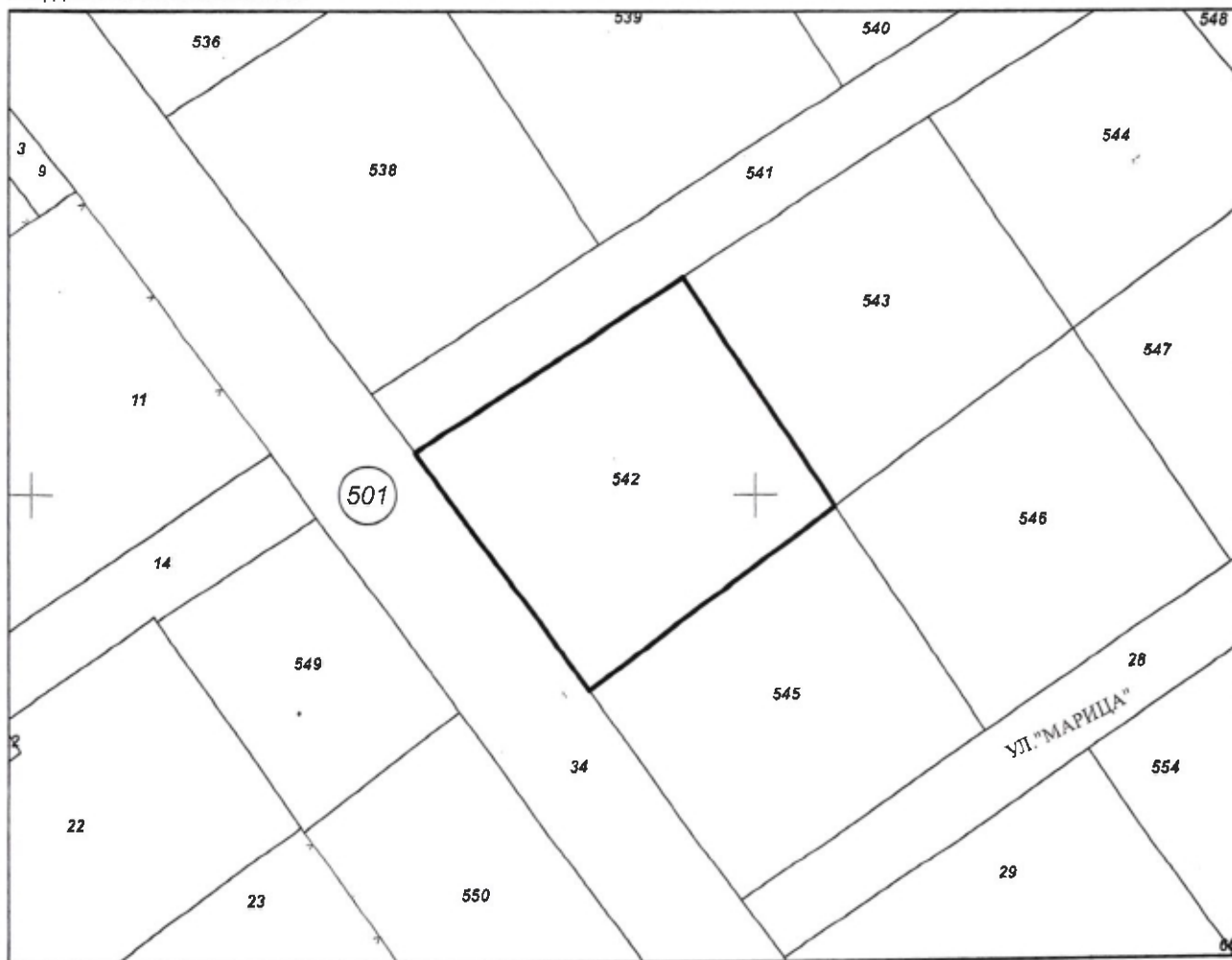
Адрес на поземления имот: **с. Илия Блъсково, п.к. 9813, ул. КАЛОЯН**

Площ: **1690 кв. м**

Трайно предназначение на територията: **Урбанизирана**

Начин на трайно ползване: **Ниско застрояване (до 10 м)**

Координатна система ККС2005



М 1:1000

Прекишен идентификатор: **32706.501.97**

Номер по предходен план: квартал: 59, парцел: I

Скица № 15-1079432-04.10.2021 г. издадена въз основа на  
заявление № 15-1079432-04.10.2021 г.

Июана

Галева ОБА Шумен

Съседни: 32706.501.34, 32706.501.545, 32706.501.546, 32706.501.543, 32706.501.541

Собственици по данни от КРНИ:

1. 000931721, ОБЩИНА ШУМЕН

Няма данни за идеалните части

Акт за частна общинска собственост № 115 том 21 рег. 7306 дело 3732 от 03.10.2013г., издаден от АВ -  
Служба по вписванията - Шумен

Носители на други вещни права по данни от КРНИ:

няма данни

Сгради, които попадат върху имота

няма данни за сгради

Скица № 15-1079432-04.10.2021 г. издадена въз основа на  
заявление от 04.10.2021 г.

Иоана

Галова ОБА Шумен



**РЕПУБЛИКА БЪЛГАРИЯ**  
**МИНИСТЕРСТВО НА РЕГИОНАЛНОТО РАЗВИТИЕ И БЛАГОУСТРОЙСТВОТО И**  
**МИНИСТЕРСТВО НА ПРАВОСЪДИЕТО**  
**ОБЩИНА ШУМЕН, ОБЛАСТ ШУМЕН**

*26, Вх № 4241*



Вписване по ЗС/ПВ  
 Служба по вписванията:

*4208* 03-10-2013

Вх. рег. N ..... Г.

УТВЪРЖДАВАМ: .....  
 (подпис и печат)

КМЕТ НА ОБЩИНА:  
 Красими Состов  
 (име, презиме и фамилия)

Акт N *118* том *21* дело N *4235 12*  
 СЪДИЯ ПО ВПИСВАНИЯТА:  
 (име, презиме и фамилия)



**А К Т № 4135**  
**ЗА ЧАСТНА ОБЩИНСКА СОБСТВЕНОСТ**

Регистър 4135  
 Досие 4135

1. ДАТА НА СЪСТАВЯНЕ	30.09.2013
2. ПРАВНО ОСНОВАНИЕ	Чл.2, ал.1, т.1 и чл.59, ал.1 от ЗОС
3. ВИД И ОПИСАНИЕ НА ИМОТА	НЕЗАСТРОЕН ПОЗЕМЛЕН ИМОТ с идентификатор 32706.501.543 (три две седем нула шест точка пет нула едно точка пет четири три) по кадастралната карта на с.Илия Блъсково с площ 1486 (хиляда четиристотин осемдесет и шест) кв.м., съответстващ на УПИ IV (четири римско) в кв.59 (петдесет и девет) по действащия регулационен план на с.Илия Блъсково.
4. МЕСТОНАХОЖДЕНИЕ НА ИМОТА	обл.Шумен, общ.Шумен, с.Ил.Р.Блъсково, ул."Калоян", 32706.501.543
5. ГРАНИЦИ НА ИМОТА	Съседни: 32706.501.542, 32706.501.545, 32706.501.546, 32706.501.547, 32706.501.544, 32706.501.541.

6. ДАНЪЧНА ОЦЕНКА НА ИМОТА КЪМ МОМЕНТА НА УТВЪРЖДАВАНЕ НА АКТА:	земя - 3413.00 (три хиляди четиристотин и тринадесет точка ) лв.
7. СЪСОБСТВЕНИЦИ	няма
8. НОМЕР И ДАТА НА СЪСТАВЕНИ ПО-РАНО АКТОВЕ	АДС №4823/1965 г.
9. ПРЕДОСТАВЕНИ ПРАВА ЗА УПРАВЛЕНИЕ: На основание чл.12, ал.5 от ЗОС, имотът се управлява от Кмета на Община Шумен, Булстат 000931721	
10. АКТОСЪСТАВИТЕЛ: ..... /Евгения Димитрова-главен експерт/	
11. ЗАБЕЛЕЖКИ:	

## СЛУЖБА ПО ГЕОДЕЗИЯ, КАРТОГРАФИЯ И КАДАСТЪР - ГР. ШУМЕН

9700, ПОЩЕНСКА КУТИЯ 35, Ул. "СЪЕДИНЕНИЕ" №107, ет.5, 054/802812,  
shumen@cadastre.bg, БУЛСТАТ:130362903

### СКИЦА НА ПОЗЕМЛЕН ИМОТ № 15-1079437-04.10.2021 г.

Поземлен имот с идентификатор **32706.501.543**

С. Илия Блъсково, общ. Шумен, обл. Шумен

По кадастралната карта и кадастралните регистри, одобрени със **Заповед РД-18-25/05.06.2007 г.**  
на **ИЗПЪЛНИТЕЛЕН ДИРЕКТОР НА АГКК**

Последно изменение на кадастралната карта и кадастралните регистри, засягащо поземления имот е  
със **Заповед КД-14-27-77/05.03.2013 г.** на **НАЧАЛНИК НА СГКК - ШУМЕН**

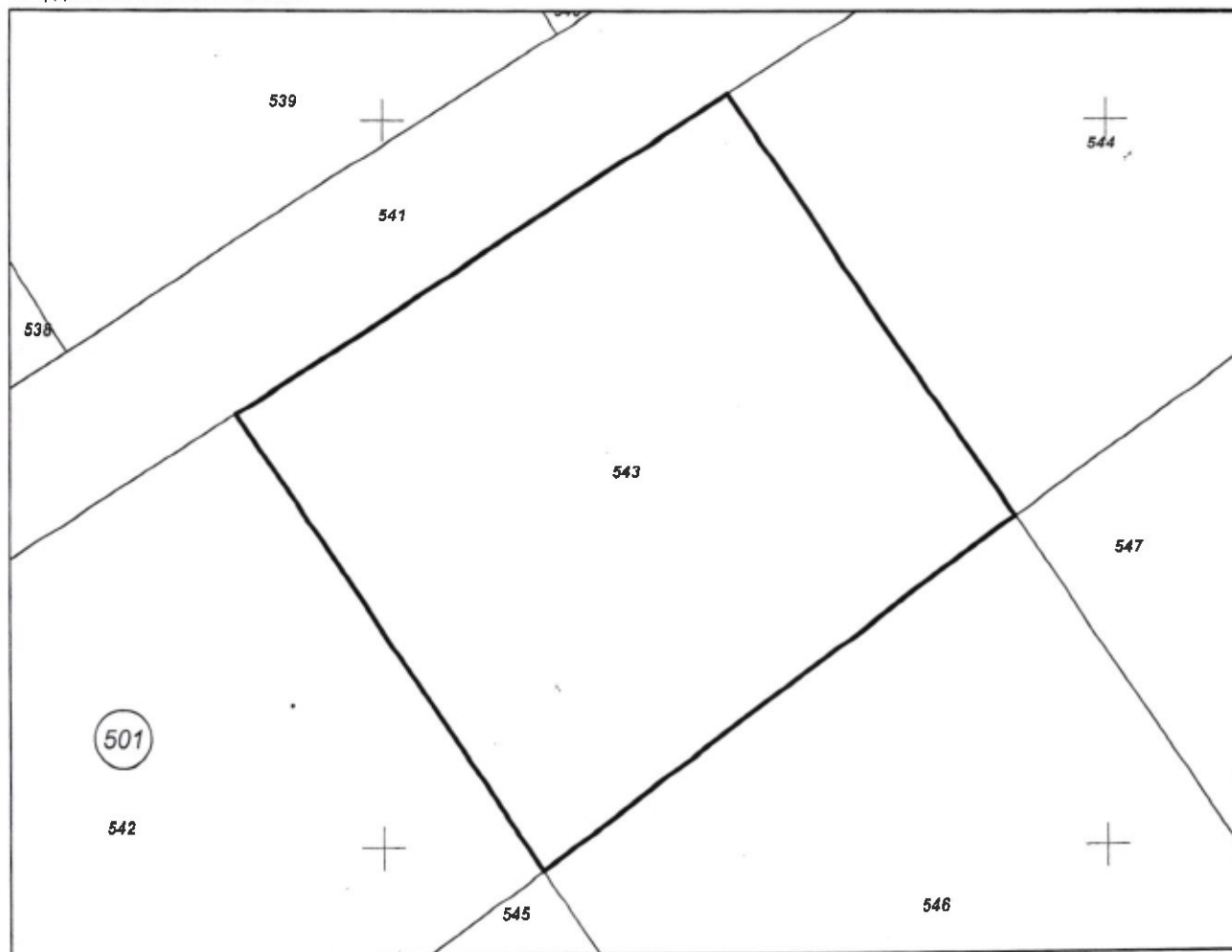
Адрес на поземления имот: с. Илия Блъсково, п.к. 9813, ул. КАЛОЯН

Площ: **1486 кв. м**

Трайно предназначение на територията: **Урбанизирана**

Начин на трайно ползване: **Ниско застрояване (до 10 m)**

Координатна система ККС2005



М 1:500

Предишен идентификатор: **32706.501.97**  
Номер по предходен план: **квартал: 59, парцел: IV**

Скица № 15-1079437-04.10.2021 г. издадена въз основа на  
заявление № 225-04.10.2021 г.

Иоана, алева ОБА Шумен

Съседни: 32706.501.542, 32706.501.545, 32706.501.546, 32706.501.547, 32706.501.544, 32706.501.541

Собственици по данни от КРНИ:

1. 000931721, ОБЩИНА ШУМЕН

Няма данни за идеалните части

Акт за частна общинска собственост № 118 том 21 рег. 7307 дело 3735 от 03.10.2013г., издаден от АВ -  
Служба по вписванията - Шумен

Носители на други вещни права по данни от КРНИ:

няма данни

Сгради, които полагат върху имота

няма данни за сгради

Скица № 15-1079437-04.10.2021 г. издадена въз основа на  
заявление № 04-554225-04.10.2021 г.

Иоана,

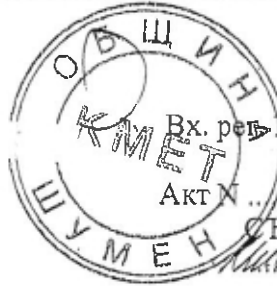
алева ОБА Шумен





РЕПУБЛИКА БЪЛГАРИЯ  
 МИНИСТЕРСТВО НА РЕГИОНАЛНОТО РАЗВИТИЕ И БЛАГОУСТРОЙСТВОТО И  
 МИНИСТЕРСТВО НА ПРАВОСЪДИЕТО  
 ОБЩИНА ШУМЕН, ОБЛАСТ ШУМЕН

*Дв. бх № 7260*



Вписване по ЗС/ПВ  
 Служба по вписванията:  
 № 7308 от 03-10-2013 г.

УТВЪРЖДАВАМ: .....  
 (подпис и печат)  
 КМЕТ НА ОБЩИНА:  
 Красимир Костов  
 (име, презиме и фамилия)

Вх. рег. № 109 том 21 дело № 3726/2013  
 СЪДИЯ ПО ВПИСВАНИЯТА  
 (име, презиме и фамилия)

**А К Т № 4136**  
 ЗА ЧАСТНА ОБЩИНСКА СОБСТВЕНОСТ

*п. 103050.*



Регистър 4136  
 Досие 4136

1. ДАТА НА СЪСТАВЯНЕ	30.09.2013
2. ПРАВНО ОСНОВАНИЕ	Чл.2, ал.1, т.1 и чл.59, ал.1 от ЗОС
3. ВИД И ОПИСАНИЕ НА ИМОТА	НЕЗАСТРОЕН ПОЗЕМЛЕН ИМОТ с идентификатор 32706.501.544 (три две седем нула шест точка пет нула едно точка пет четири четири) по кадастралната карта на с.Илия Блъсково с площ 1298 (хиляда двеста деветдесет и осем) кв.м., съответстващ на УПИ V (пет римско) в кв.59 (петдесет и девет) по действащия регулационен план на с.Илия Блъсково.
4. МЕСТОНАХОЖДЕНИЕ НА ИМОТА	обл.Шумен, общ.Шумен, с.Ил.Р.Блъсково, ул."Калоян", 32706.501.544
5. ГРАНИЦИ НА ИМОТА	Съседи: 32706.501.541, 32706.501.543, 32706.501.546, 32706.501.547, 32706.501.548.

6. ДАНЪЧНА ОЦЕНКА НА ИМОТА КЪМ МОМЕНТА НА УТВЪРЖДАВАНЕ НА АКТА:	земя - 2981.20 (две хиляди деветстотин осемдесет и едно точка двадесет) лв.
7. СЪСОБСТВЕНИЦИ	няма
8. НОМЕР И ДАТА НА СЪСТАВЕНИ ПО-РАНО АКТОВЕ	АДС №4823/1965 г.
9. ПРЕДОСТАВЕНИ ПРАВА ЗА УПРАВЛЕНИЕ: На основание чл.12, ал.5 от ЗОС, имотът се управлява от Кмета на Община Шумен, Булстат 000931721	
10. АКТОСЪСТАВИТЕЛ: ..... /Евгения Димитрова-главен експерт/	
11. ЗАБЕЛЕЖКИ:	

СЛУЖБА ПО ГЕОДЕЗИЯ, КАРТОГРАФИЯ И КАДАСТЪР - ГР. ШУМЕН

9700, ПОЩЕНСКА КУТИЯ 35, Ул. "СЪЕДИНЕНИЕ" №107, ет.5, 054/802812,  
shumen@cadastre.bg, БУЛСТАТ: 130362903

**СКИЦА НА ПОЗЕМЛЕН ИМОТ  
№ 15-1079445-04.10.2021 г.**

Поземлен имот с идентификатор **32706.501.544**

С. Илия Блъсково, общ. Шумен, обл. Шумен

По кадастралната карта и кадастралните регистри, одобрени със **Заповед РД-18-25/05.06.2007 г.**  
на **ИЗПЪЛНИТЕЛЕН ДИРЕКТОР НА АГКК**

Последно изменение на кадастралната карта и кадастралните регистри, засягащо поземления имот е  
със **Заповед КД-14-27-77/05.03.2013 г.** на **НАЧАЛНИК НА СГКК - ШУМЕН**

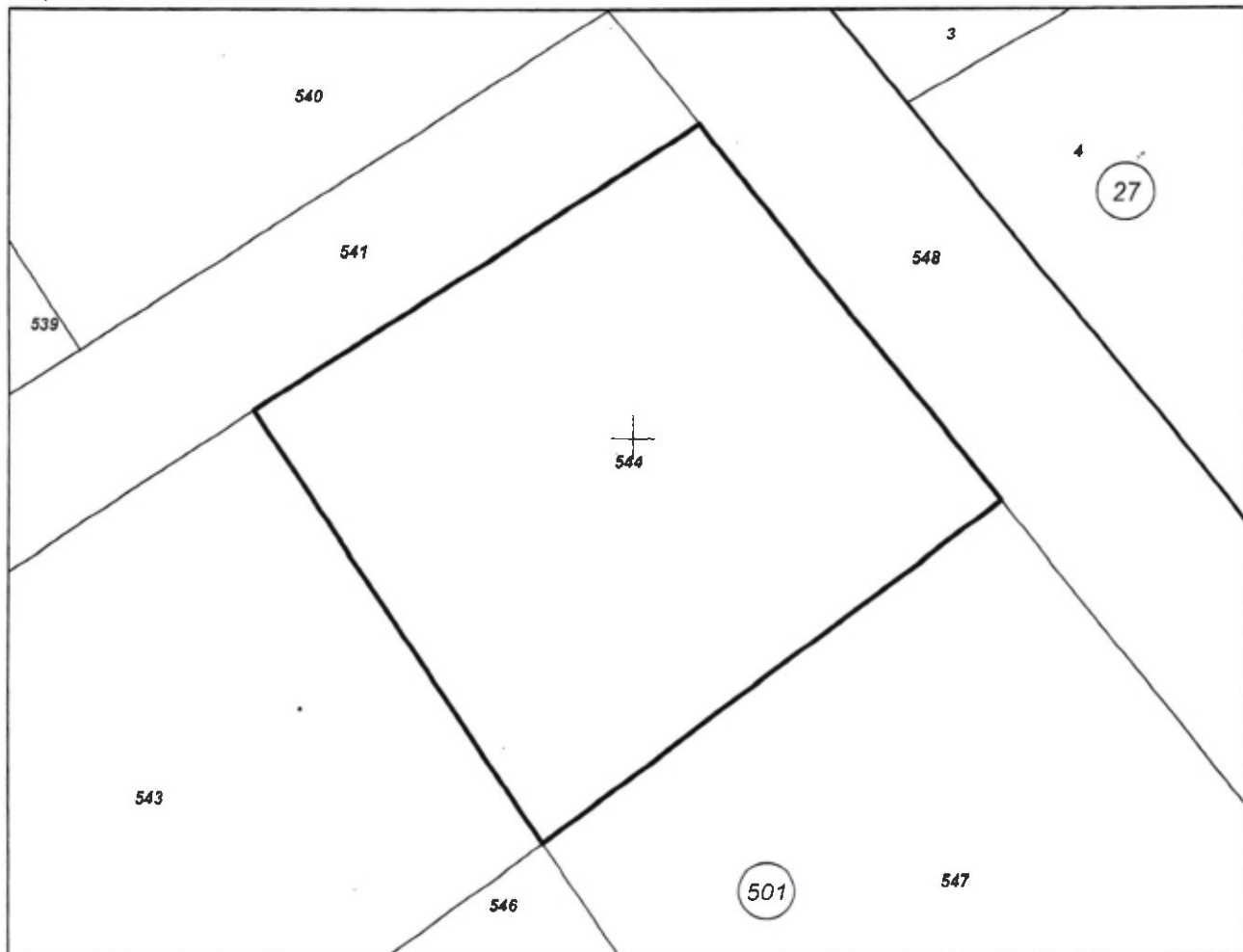
Адрес на поземления имот: с. Илия Блъсково, п.к. 9813, ул. КАЛОЯН

Площ: **1298 кв. м**

Трайно предназначение на територията: **Урбанизирана**

Начин на трайно ползване: **Ниско застрояване (до 10 m)**

Координатна система ККС2005



М 1:500

Прекишен идентификатор: **32706.501.97**

Номер по предходен план: квартал: **59**, парцел: **V**

Скица № **15-1079445-04.10.2021 г.** издадена въз основа на  
заявлени № **01-554225-04.10.2021 г.**

Иоана

тева ОБА Шумен

Съседни: 32706.501.541, 32706.501.543, 32706.501.546, 32706.501.547, 32706.501.548

Собственици по данни от КРНИ:

1. 000931721, ОБЩИНА ШУМЕН

Няма данни за идеалните части

Акт за частна общинска собственост № 109 том 21 рег. 7308 дело 3726 от 03.10.2013г., издаден от АВ -  
Служба по вписванията - Шумен

Носители на други вещни права по данни от КРНИ:

няма данни

Сгради, които попадат върху имота

няма данни за сгради

Скица № 15-1079445-04.10.2021 г. издадена въз основа на  
заявление № 15-1079445-04.10.2021 г.


.....  
Йоана

.....  
ева ОБА Шумен



РЕПУБЛИКА БЪЛГАРИЯ  
 МИНИСТЕРСТВО НА РЕГИОНАЛНОТО РАЗВИТИЕ И БЛАГОУСТРОЙСТВОТО И  
 МИНИСТЕРСТВО НА ПРАВОСЪДИЕТО  
 ОБЩИНА ШУМЕН, ОБЛАСТ ШУМЕН

*Др. Вр. 15/2013*




Вписване по ЗС/ПВ  
 Служба по вписванията:

УТВЪРЖДАВАМ: .....  
 (подпис и печат)  
 КМЕТ НА ОБЩИНА:  
 Красимир Костов  
 (име, презиме и фамилия)

Вх. рег. N ..... 03.09.2013 г.  
 Акт N ..... том ..... дело N .....  
 СЪДИЯ ПО ВПИСВАНИЯТА  
 .....  
 (име, презиме и фамилия)

**А К Т № 4137**  
**ЗА ЧАСТНА ОБЩИНСКА СОБСТВЕНОСТ**

*март 103007*



Регистър 4137  
 Досие 4137

1. ДАТА НА СЪСТАВЯНЕ	30.09.2013
2. ПРАВНО ОСНОВАНИЕ	Чл.2, ал.1, т.1 и чл.59, ал.1 от ЗОС
3. ВИД И ОПИСАНИЕ НА ИМОТА	НЕЗАСТРОЕН ПОЗЕМЛЕН ИМОТ с идентификатор 32706.501.545 (три две седем нула шест точка пет нула едно точка пет четири пет) по кадастралната карта на с.Илия Блъсково с площ 1504 (хиляда петстотин и четири) кв.м., съответстващ на УПИ II (две римско) в кв.59 (петдесет и девет) по действащия регулационен план на с.Илия Блъсково.
4. МЕСТОНАХОЖДЕНИЕ НА ИМОТА	обл.Шумен, общ.Шумен, с.Ил.Р.Блъсково, ул."Марица", 32706.501.545
5. ГРАНИЦИ НА ИМОТА	Съседи: 32706.501.34, 32706.501.28, 32706.501.546, 32706.501.543, 32706.501.542.

6. ДАНЪЧНА ОЦЕНКА НА ИМОТА КЪМ МОМЕНТА НА УТВЪРЖДАВАНЕ НА АКТА:	земя - 3454.40 (три хиляди четиристотин петдесет и четири точка четиридесет) лв.
7. СЪСОБСТВЕНИЦИ	няма
8. НОМЕР И ДАТА НА СЪСТАВЕНИ ПО-РАНО АКТОВЕ	АДС №4823/1965 г.
9. ПРЕДОСТАВЕНИ ПРАВА ЗА УПРАВЛЕНИЕ: На основание чл.12, ал.5 от ЗОС, имотът се управлява от Кмета на Община Шумен, Булстат 000931721	
10. АКТОСЪСТАВИТЕЛ:  ..... /Евгения Д.....трова-главен експерт/	
11. ЗАБЕЛЕЖКИ:	



СЛУЖБА ПО ГЕОДЕЗИЯ, КАРТОГРАФИЯ И КАДАСТЪР - ГР. ШУМЕН

9700, ПОЩЕНСКА КУТИЯ 35, Ул. "СЪЕДИНЕНИЕ" №107, ет.5, 054/802812,  
shumen@cadastre.bg, БУЛСТАТ: 130362903

**СКИЦА НА ПОЗЕМЛЕН ИМОТ**  
**№ 15-1079449-04.10.2021 г.**

Поземлен имот с идентификатор 32706.501.545

С. Илия Блъсково, общ. Шумен, обл. Шумен

По кадастралната карта и кадастралните регистри, одобрени със Заповед РД-18-25/05.06.2007 г.  
на ИЗПЪЛНИТЕЛЕН ДИРЕКТОР НА АГКК

Последно изменение на кадастралната карта и кадастралните регистри, засягащо поземления имот е  
със Заповед КД-14-27-77/05.03.2013 г. на НАЧАЛНИК НА СГКК - ШУМЕН

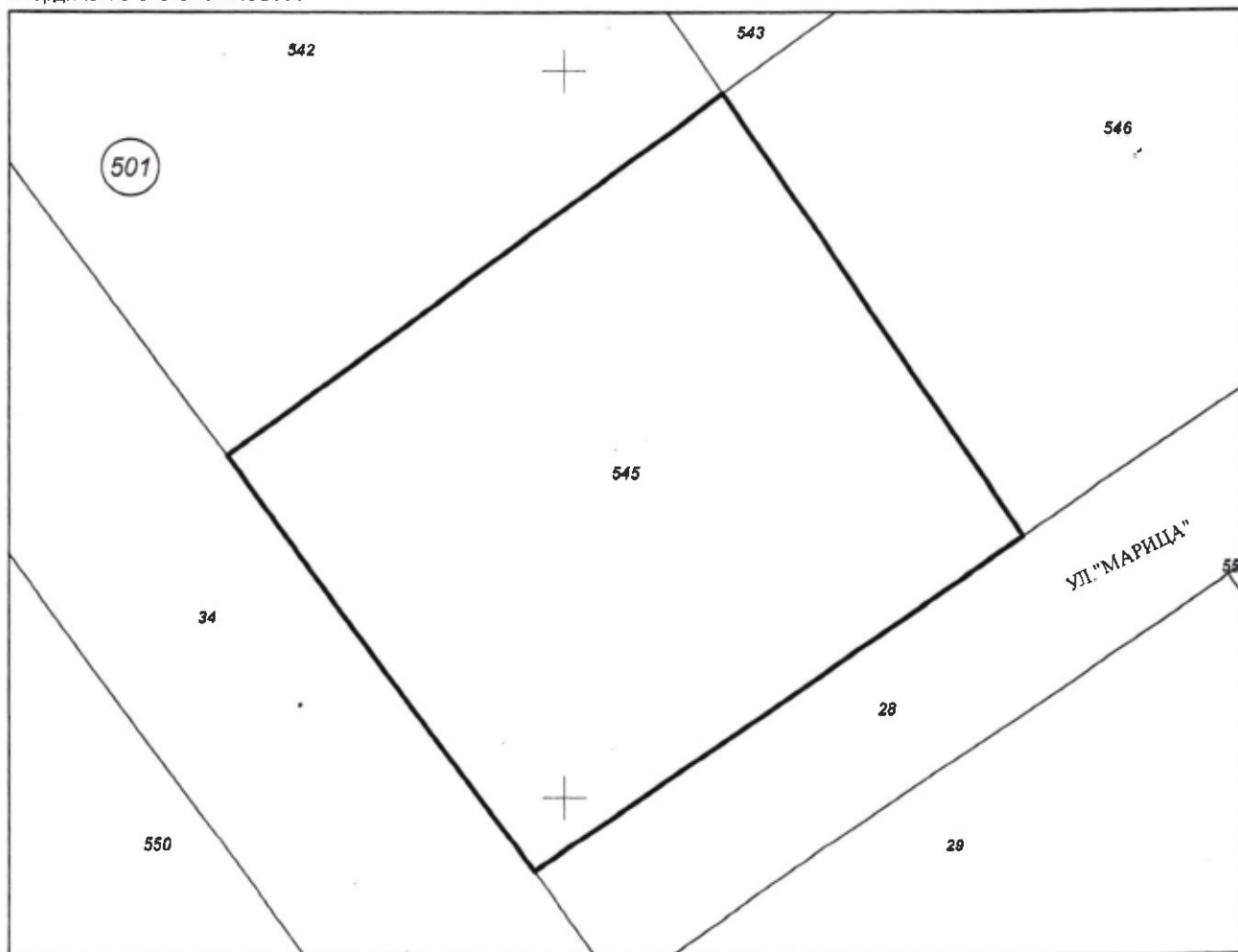
Адрес на поземления имот: с. Илия Блъсково, п.к. 9813, ул. МАРИЦА

Площ: 1504 кв. м

Трайно предназначение на територията: Урбанизирана

Начин на трайно ползване: Ниско застрояване (до 10 m)

Координатна система ККС2005



М 1:500

Предишен идентификатор: 32706.501.97

Номер по предходен план: квартал: 59, парцел: II

Скица № 15-1079449-04.10.2021 г. издадена въз основа на  
заявление с вх. № 01-554225-04.10.2021 г.

Иоана

Иева ОБА Шумен



Съседни: 32706.501.34, 32706.501.28, 32706.501.546, 32706.501.543, 32706.501.542

Собственици по данни от КРНИ:

1. 000931721, ОБЩИНА ШУМЕН

Няма данни за идеалните части

Акт за частна общинска собственост № 117 том 21 рег. 7309 дело 3734 от 03.10.2013г., издаден от АВ -  
Служба по вписванията - Шумен

Носители на други вещни права по данни от КРНИ:

няма данни

Сгради, които попадат върху имота

няма данни за сгради

Скица № 15-1079449-04.10.2021 г. издадена въз основа на  
заявление № 04-554225-04.10.2021 г.

.....  
Йоана

.....  
Залеза ОБА Шумен





**РЕПУБЛИКА БЪЛГАРИЯ**  
**МИНИСТЕРСТВО НА РЕГИОНАЛНОТО РАЗВИТИЕ И БЛАГОУСТРОЙСТВОТО И**  
**МИНИСТЕРСТВО НА ПРАВОСЪДИЕТО**  
**ОБЩИНА ШУМЕН, ОБЛАСТ ШУМЕН**

26.6x10 № 7244

Вписване по ЗС/ПВ  
 Служба по вписванията:

Вх. рег. N 7310 от 03-10-2013

Акт N 21 том 21 дело N 7738 13

**СЪДИЯ ПО ВПИСВАНИЯТА:**

*[Signature]*  
 (име, презиме и фамилия)

УТВЪРЖДАВАМ: .....  
 (подпис и печат)

КМЕТ НА ОБЩИНА:  
 Красимир Костов  
 (име, презиме и фамилия)



**АКТ № 4138**  
**ЗА ЧАСТНА ОБЩИНСКА СОБСТВЕНОСТ**

1.108052

Регистър 4138  
 Досие 4138

1. ДАТА НА СЪСТАВЯНЕ	30.09.2013
2. ПРАВНО ОСНОВАНИЕ	Чл.2, ал.1, т.1 и чл.59, ал.1 от ЗОС
3. ВИД И ОПИСАНИЕ НА ИМОТА	НЕЗАСТРОЕН ПОЗЕМЛЕН ИМОТ с идентификатор 32706.501.546 (три две седем нула шест точка пет нула едно точка пет четири шест) по кадастралната карта на с.Илия Блъсково с площ 1536 (хиляда петстотин тридесет и шест) кв.м., съответстващ на УПИ III (три римско) в кв.59 (петдесет и девет) по действащия регулационен план на с.Илия Блъсково.
4. МЕСТОНАХОЖДЕНИЕ НА ИМОТА	обл.Шумен, общ.Шумен, с.Ил.Р.Блъсково, ул."Марица", 32706.501.546
5. ГРАНИЦИ НА ИМОТА	Съседи: 32706.501.545, 32706.501.28, 32706.501.547, 32706.501.544, 32706.501.543, 32706.501.542.

6. ДАНЪЧНА ОЦЕНКА НА ИМОТА КЪМ МОМЕНТА НА УТВЪРЖДАВАНЕ НА АКТА:	земя - 3527.90 (три хиляди петстотин двадесет и седем точка деветдесет) лв.
7. СЪСОБСТВЕНИЦИ	няма
8. НОМЕР И ДАТА НА СЪСТАВЕНИ ПО-РАНО АКТОВЕ	АДС №4823/1965 г.
9. ПРЕДОСТАВЕНИ ПРАВА ЗА УПРАВЛЕНИЕ: На основание чл.12, ал.5 от ЗОС, имотът се управлява от Кмета на Община Шумен, Булстат 000931721	
10. АКТОСЪСТАВИТЕЛ: ..... /Евгения Ципмирова-главен експерт/	
11. ЗАБЕЛЕЖКИ:	

## СЛУЖБА ПО ГЕОДЕЗИЯ, КАРТОГРАФИЯ И КАДАСТЪР - ГР. ШУМЕН

9700, ПОЩЕНСКА КУТИЯ 35, Ул. "СЪЕДИНЕНИЕ" №107, ет.5, 054/802812,  
shumen@cadastre.bg, БУЛСТАТ:130362903

### СКИЦА НА ПОЗЕМЛЕН ИМОТ № 15-1079455-04.10.2021 г.

Поземлен имот с идентификатор **32706.501.546**

С. Илия Блъсково, общ. Шумен, обл. Шумен

По кадастралната карта и кадастралните регистри, одобрени със **Заповед РД-18-25/05.06.2007 г.**  
на **ИЗПЪЛНИТЕЛЕН ДИРЕКТОР НА АГКК**

Последно изменение на кадастралната карта и кадастралните регистри, засягащо поземления имот е  
със **Заповед КД-14-27-77/05.03.2013 г.** на **НАЧАЛНИК НА СГКК - ШУМЕН**

Адрес на поземления имот: с. Илия Блъсково, п.к. 9813, ул. МАРИЦА

Площ: **1536 кв. м**

Трайно предназначение на територията: **Урбанизирана**

Начин на трайно ползване: **Ниско застрояване (до 10 m)**

Координатна система ККС2005



М 1:1000

Прекишен идентификатор: **32706.501.97**  
Номер по предходен план: **квартал: 59, парцел: III**

Скица № 15-1079455-04.10.2021 г. издадена въз основа на  
заявление № 01-554225-04.10.2021 г.

Иоана

Областна администрация Шумен

Подписан с квалифициран електронен печат Geodesy Cartography  
and Cadastre Agency, E  
DN: C=BG, L=Sofia, O=Geodesy Cartography and Cadastre Agency,  
OID.2.5.4.97=NTRBG-130362903, CN=Geodesy Cartography and  
Cadastre Agency

Съсед: 32706.501.545, 32706.501.28, 32706.501.547, 32706.501.544, 32706.501.543, 32706.501.542

Собственици по данни от КРНИ:

1. 000931721, ОБЩИНА ШУМЕН

Няма данни за идеалните части

Акт за частна общинска собственост № 121 том 21 рег. 7310 дело 3738 от 03.10.2013г., издаден от АВ -  
Служба по вписванията - Шумен

Носители на други вещни права по данни от КРНИ:

няма данни

Сгради, които попадат върху имота

няма данни за сгради

Скица № 15-1079455-04.10.2021 г. издадена въз основа на  
заявление с № 15-1079455-04.10.2021 г.

.....  
Йоана ..... ОБА Шумен