



РЕПУБЛИКА БЪЛГАРИЯ  
МИНИСТЕРСТВО НА РЕГИОНАЛНОТО РАЗВИТИЕ И БЛАГОУСТРОЙСТВОТО И  
МИНИСТЕРСТВО НА ПРАВОСЪДИЕТО  
ОБЩИНА ШУМЕН, ОБЛАСТ ШУМЕН *об. вх № 6642*

Вписване по ЗС/ПВ

Служба по вписванията:

Вх. рег. № *6677* от *12-10-2018* г.

Акт № *52* том *19* дело № *3786/18* г.

СЪДИЯ ПО ВПИСВАНИЯТА:

УТВЪРЖДАВАМ: *[Signature]*

/подпис и печат/

КМЕТ НА ОБЩИНА:

Любомир Христов

(име, презиме и фамилия)

(име, презиме и фамилия)

**АКТ № 5155**

**ЗА ЧАСТНА ОБЩИНСКА СОБСТВЕНОСТ**


Регистър: 5155

Досие: 5155

1. ДАТА НА СЪСТАВЯНЕ	<i>12. 10. 2018</i>
2. ПРАВНО ОСНОВАНИЕ	Чл. 59, ал. 2 от ЗОС
3. ВИД И ОПИСАНИЕ НА ИМОТА	ПОЗЕМЛЕН ИМОТ с идентификатор 83510.659.300 (осем три пет едно нула точка шест пет девет точка три нула нула) по кадастралната карта на гр. Шумен с площ 442 (четирисотин четиридесет и два) кв.м., за който е отреден УПИ V (пет римско) в кв. 596 (петдесет и девет - "б") по действащия ПУП на гр. Шумен. СГРАДА с идентификатор 83510.659.300.3 (осем три пет едно нула точка шест пет девет точка три нула нула точка три) по кадастралната карта на гр. Шумен, със ЗП - 125 (сто двадесет и пет) кв.м., на един етаж, конструкция - полумасивна, построена 1930 (хиляда деветстотин и тридесет) год.
4. МЕСТОНАХОЖДЕНИЕ НА ИМОТА	гр. Шумен, общ. Шумен, обл. Шумен, ул. "Г. С. Раковски" № 44Б, ПИ 83510.659.300 по КК и КР, одобрени със Заповед № РД-18-52/25.11.2005 г. на ИД на АГКК
5. ГРАНИЦИ НА ИМОТА	Съседи: ПИ 83510.659.299, ПИ 83510.659.345, ПИ 83510.659.311
6. ДАНЪЧНА ОЦЕНКА НА ИМОТА КЪМ МОМЕНТА НА УТВЪРЖДАВАНЕ НА АКТА	Земя и сграда - 31330.70 лв. (тридесет и една хиляди триста и тридесет лева и седемдесет стотинки), в т.ч.: Земя - 13224.60 лв. (тринадесет хиляди двеста двадесет и четири лева и шестдесет стотинки) Сграда - 18106.10 лв. (осемнадесет хиляди сто и шест лева и десет стотинки)







## СЛУЖБА ПО ГЕОДЕЗИЯ, КАРТОГРАФИЯ И КАДАСТЪР - ГР. ШУМЕН

9700, ПОЩЕНСКА КУТИЯ 35, Ул. "СЪЕДИНЕНИЕ" №107, ет.5, 054/802812,  
shumen@cadastre.bg, БУЛСТАТ:130362903

### СКИЦА НА ПОЗЕМЛЕН ИМОТ № 15-703025-01.10.2018 г.

Поземлен имот с идентификатор **83510.659.300**

Гр. Шумен, общ. Шумен, обл. Шумен

По кадастралната карта и кадастралните регистри, одобрени със **Заповед РД-18-52/25.11.2005 г.**  
на **ИЗПЪЛНИТЕЛЕН ДИРЕКТОР НА АГКК**

Последно изменение със заповед: **18-8172-01.10.2018 г.** на **НАЧАЛНИК НА СГКК - ШУМЕН**

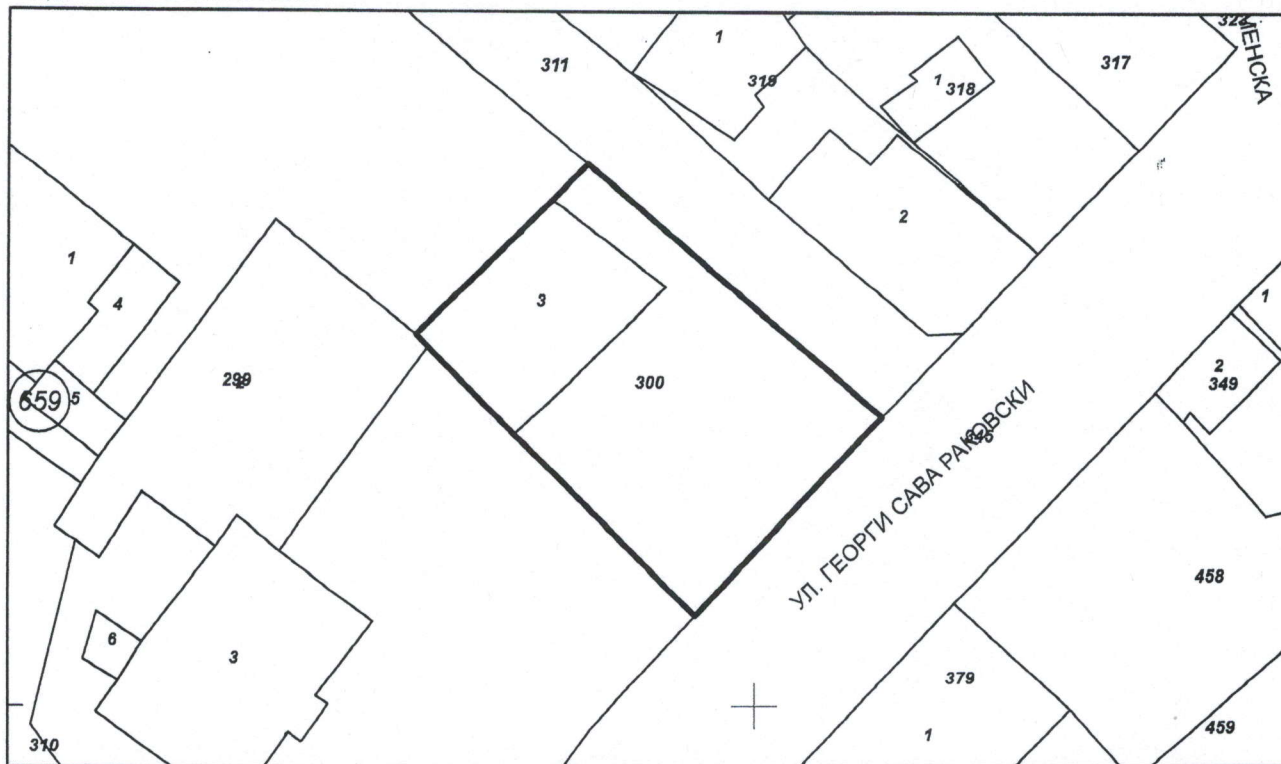
Адрес на поземления имот: **гр. Шумен, п.к. 9700, ул. ГЕОРГИ САВА РАКОВСКИ № 44-Б**

Площ: **442 кв.м**

Трайно предназначение на територията: **Урбанизирана**

Начин на трайно ползване: **Ниско застрояване (до 10 м)**

Координатна система БГС2005



M 1:500

Собственици:

1. **000931721, ОБЩИНА ШУМЕН**

Ид. част 1/1 от правото на собственост

Акт за частна общинска собственост № 63 том 11 рег. 3847 дело 2120 от 16.07.2009г., издаден от Служба по вписванията гр. Шумен

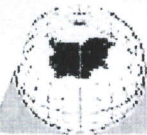
Съседни: **83510.659.299, 83510.659.345, 83510.659.311**

Скицата да послужи за: **ОБЩИНА ШУМЕН**

Скица № 15-703025-01.10.2018 г. издадена въз основа на документ с входящ № 01-347565-10.09.2018 г.



ИНЖ. И. ИОВЧЕВ



**Сгради, които попадат върху имота**

1. Сграда 83510.659.300.3: застроена площ 125 кв.м., брой етажи 1, предназначение: Друг вид сграда за обитаване

Скица № 15-703025-01.10.2018 г, издадена въз основа на документ с входящ № 01-347565-10.09.2018 г.



/инж. И. Йовчев/