

к.т.м. 7.21



РЕПУБЛИКА БЪЛГАРИЯ
МИНИСТЕРСТВО НА РЕГИОНАЛНОТО РАЗВИТИЕ И БЛАГОУСТРОЙСТВОТО И
МИНИСТЕРСТВО НА ПРАВОСЪДИЕТО
ОБЩИНА ШУМЕН, ОБЛАСТ ШУМЕН

Об. вх. № 898

Вписване по ЗС/ПВ

Служба по вписванията:


Вх. рег. № *898* от *13-02-2023* г.

Акт № *134* том *3* дело № *565/2023* г.

СЪДИЯ ПО ВПИСВАНИЯТА:

(име, презиме и фамилия)

УТВЪРЖДАВАМ:.....
 /подпис и печат/
 КМЕТ НА ОБЩИНА:
 Любомир Христов
 (име, презиме и фамилия)



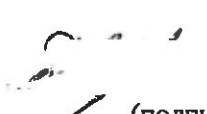
А К Т № 6 1 0 6

ЗА ЧАСТНА ОБЩИНСКА СОБСТВЕНОСТ

Регистър: 6106

Досие: 6106

1. ДАТА НА СЪСТАВЯНЕ	08.02.2023
2. ПРАВНО ОСНОВАНИЕ	чл. 59, ал. 1 от ЗОС
3. ВИД И ОПИСАНИЕ НА ИМОТА	<p>АПАРТАМЕНТ № 5 (пет), вх. 1 (едно), ет. 2 (две) със ЗП - 49.20 (четиридесет и девет точка двадесет) кв.м., състоящ се от две стаи, кухненски бокс, сервизни помещения и тераса, представляващ самостоятелен обект с идентификатор 83510.671.116.3.5 (осем три пет едно нула точка шест седем едно точка едно едно шест точка три точка пет) по кадастралната карта на гр. Шумен. Самостоятелният обект попада в 5 (пет) етажна сграда с идентификатор 83510.671.116.3 (осем три пет едно нула точка шест седем едно точка едно едно шест точка три), в поземлен имот 83510.671.116 (осем три пет едно нула точка шест седем едно точка едно едно шест), за който е отреден УПИ I (едно римско) - "Жилищен комплекс и обществено обслужване" в кв. 338 (триста тридесет и осем) по действащия ПУП на гр. Шумен. Конструкция на сградата – масивна железобетонна. Въведена в експлоатация през 1964 г.</p> <p>ИЗБА № 1 (едно) с площ 7.23 (седем точка двадесет и три) кв.м., заедно с 0.01391 (нула точка хиляда триста деветдесет и една) ид.ч. от общите части на сградата.</p>
4. МЕСТОНАХОЖДЕНИЕ НА ИМОТА	<p>обл. Шумен, общ. Шумен, гр. Шумен, бул. <i>1</i>, <i>1</i>, ал. 5; ПИ 83510.671.116.3.5 по КК и КР, одобрени със Заповед № РД-18-52/25.11.2005 г.</p>
5. ГРАНИЦИ НА ИМОТА	<p>На същия етаж: 83510.671.116.3.4, 83510.671.116.3.6 Под обекта: 83510.671.116.3.2 Над обекта: 83510.671.116.3.8 /Виж раздел 11/</p>
6. ДАНЪЧНА ОЦЕНКА НА ИМОТА КЪМ МОМЕНТА НА УТВЪРЖДАВАНЕ НА АКТА	37 145.80 лв. (тридесет и седем хиляди сто четиридесет и пет лева и осемдесет стотинки)

7. СЪСОБСТВЕНИЦИ	няма
8. НОМЕР И ДАТА НА СЪСТАВЕНИ ПО – РАНО АКТОВЕ	АОС №1281/16.01.2003 г.
9. ПРЕДОСТАВЕНИ ПРАВА ЗА УПРАВЛЕНИЕ: Имотът е предоставен за управление на ОП "ОЖИ" с Решение №216/27.09.2012 г. на Общински съвет - Шумен.	
10. АКТОСЪСТАВИТЕЛ: Начка Ст... <div style="text-align: right;">  (подпис) </div>	
11. ЗАБЕЛЕЖКИ: Към раздел 5 "ГРАНИЦИ НА ИМОТА": ГРАНИЦИ НА ИЗБА № 1: от североизток – двор от югоизток - коридор от югозапад - коридор от северозапад - изба № 2	

СЛУЖБА ПО ГЕОДЕЗИЯ, КАРТОГРАФИЯ И КАДАСТЪР - ГР. ШУМЕН

9700, ПОЩЕНСКА КУТИЯ 35, Ул. "СЪЕДИНЕНИЕ" №107, ет.5, 054/802812,
shumen@cadastre.bg, БУЛСТАТ:130362903

СХЕМА № 15-1737-03.01.2023 г. НА САМОСТОЯТЕЛЕН ОБЕКТ В СГРАДА

с идентификатор 83510.671.116.3.5

Гр. Шумен, общ. Шумен, обл. Шумен

По кадастралната карта и кадастралните регистри, одобрени със **Заповед РД-18-52/25.11.2005 г.**
на **ИЗПЪЛНИТЕЛЕН ДИРЕКТОР НА АГКК**

Последно изменение на кадастралната карта и кадастралните регистри, засягащо самостоятелния
обект: **няма данни за изменение**

Адрес на имота: **гр. Шумен, бул. "**

Самостоятелният обект се намира на етаж **2** в сграда с идентификатор **83510.671.116.3**,

предназначение: **Жилищна сграда - многофамилна**

Сградата е разположена в поземлен имот с идентификатор **83510.671.116**

Предназначение на самостоятелния обект: **Жилище, апартамент - в жилищна или вилна сграда, или
в сграда със смесено предназначение**

Брой нива на обекта: **1**

Посочена в документа площ: **няма данни**

Прилежащи части: ...

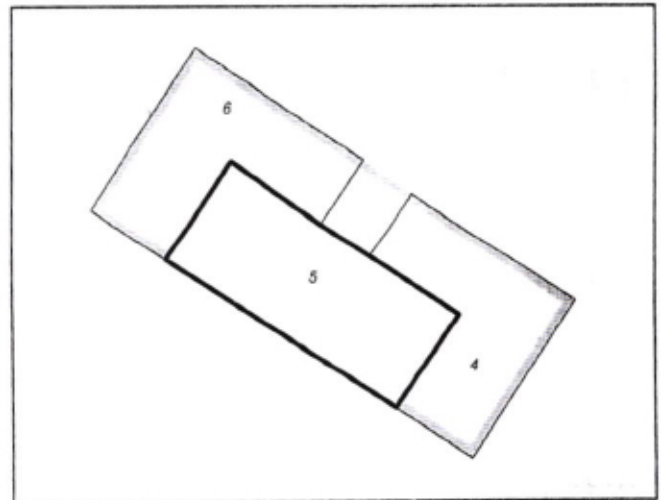
Ниво: **1**

Съседни самостоятелни обекти в сградата:

На същия етаж: **83510.671.116.3.4, 83510.671.116.3.6**

Под обекта: **83510.671.116.3.2**

Над обекта: **83510.671.116.3.8**



Стар идентификатор: **няма**

Собственици по данни от КРНИ:

1. "КТА ""МАДАРА"""

Няма данни за идеалните части

Няма документ за собственост № 0, издаден от

Носители на други вещни права по данни от КРНИ:

няма данни

Схема № 15-1737-03.01.2023 г. издадена въз основа на
заявление с входящ № 01-573-03.01.2023 г.

Подписан с квалифициран електронен печат Geodesy, Cartography
and Cadastre Agency, E
DN: C=BG, L=Soфия, O=Geodesy Cartography and Cadastre Agency,
OID.2.5.4.97=NTRBG-130362903, CN=Geodesy Cartography and
Cadastre Agency

ЖАНЯ

РОЗДАНОВА ОБА Шумен



РЕПУБЛИКА БЪЛГАРИЯ
МИНИСТЕРСТВО НА РЕГИОНАЛНОТО РАЗВИТИЕ И БЛАГОУСТРОЙСТВОТО И
МИНИСТЕРСТВО НА ПРАВОСЪДИЕТО
ОБЩИНА ШУМЕН, ОБЛАСТ ШУМЕН



Вписване по ЗС/ПВ 15.8х.р.
 Служба по вписванията: 5847

Вх. рег. №..... 5885 от 11/09-2018

УТВЪРЖДАВАМ:.....
 /подпис и печат

Акт № 177 том 16 дело № 3186/18/
 СЪДИЯ ПО ВПИСВАНИЯТА

КМЕТ НА ОБЩИНА:
 Любомир Христов
 (име, презиме и фамилия)

.....
 (име, презиме и фамилия)

А К Т № 5 1 3 0

ЗА ЧАСТНА ОБЩИНСКА СОБСТВЕНОСТ

Регистър: 5130
 Досие: 5130



1. ДАТА НА СЪСТАВЯНЕ	04. 09 2018
2. ПРАВНО ОСНОВАНИЕ	чл.59 ал.1 от ЗОС
3. ВИД И ОПИСАНИЕ НА ИМОТА	<p>АПАРТАМЕНТ № 112 /сто и дванадесет/, вх.5 /пет/, ет.6 /шест/ със ЗП-59.49 /петдесет и девет точка четиридесет и девет/ кв.м., състоящ се от 2 /две/ стаи, кухня, сервизни помещения и 2 /две/ тераси, представляващ самостоятелен обект с идентификатор 83510.668.162.14.112 /осем три пет едно нула точка шест шест осем точка едно шест две точка едно четири точка едно едно две/ по кадастралната карта на гр.Шумен. Самостоятелният обект попада в 8 /осем/ етажна сграда №14 /четиринадесет/ в поземлен имот с идентификатор 83510.668.162 /осем три пет едно нула точка шест шест осем точка едно шест две/, за който е отреден УПИ I /едно римско/ - "ОЖС и КОО" в кв.361 /триста шестдесет и едно/. Конструкция на сградата - ЕЖБ. Въведена в експлоатация през 1972 г.</p> <p>ИЗБА №112 /сто и дванадесет/ с площ 2.27 /две точка двадесет и седем/ кв.м., заедно с 0.00810 /нула точка нула нула осемстотин и десет/ ид.ч. от общите части на сградата и правото на строеж.</p>
4. МЕСТОНАХОЖДЕНИЕ НА ИМОТА	гр.Шумен, общ.Шумен, ул. ", ап.112; 83510.668.162.14.112, по кадастрална карта на гр.Шумен, одобрена със Заповед РД-18-52/25.11.2005 г.
5. ГРАНИЦИ НА ИМОТА	<p>НА АПАРТАМЕНТА: На същия етаж: 83510.668.162.14.113 Под обекта: 83510.668.162.14.109 Над обекта: 83510.668.162.14.115</p>
6. ДАНЪЧНА ОЦЕНКА НА ИМОТА КЪМ МОМЕНТА НА УТВЪРЖДАВАНЕ НА АКТА	Жилище: 22116.10 лв./двадесет и две хиляди сто и шестнадесет лева и десет стотинки/

7. СЪСОБСТВЕНИЦИ	няма
8. НОМЕР И ДАТА НА СЪСТАВЕНИ ПО – РАНО АКТОВЕ	АОС №1740/30.08.2004 г.
9. ПРЕДОСТАВЕНИ ПРАВА ЗА УПРАВЛЕНИЕ:	
Имотът е предоставен за управление на ОП "ОЖИ" с Решение №216/27.09.2012 г. на Общински съвет - Шумен.	
10. АКТОСЪСТАВИТЕЛ:	
Начка Стс (подпис)	
11. ЗАБЕЛЕЖКИ:	
<p>Граници на изба №112: от север - изба №111 от изток - изба №106 от юг- изба №113 от запад - коридор</p>	

СЛУЖБА ПО ГЕОДЕЗИЯ, КАРТОГРАФИЯ И КАДАСТЪР - ГР. ШУМЕН

9700, ПОЩЕНСКА КУТИЯ 35, Ул. "СЪЕДИНЕНИЕ" №107, ет.5, 054/802812,
shumen@cadastre.bg, БУЛСТАТ: 130362903

СХЕМА № 15-1449644-14.12.2022 г.
НА САМОСТОЯТЕЛЕН ОБЕКТ В СГРАДА

с идентификатор **83510.668.162.14.112**

Гр. Шумен, общ. Шумен, обл. Шумен

По кадастралната карта и кадастралните регистри, одобрени със **Заповед РД-18-52/25.11.2005 г.**
на ИЗПЪЛНИТЕЛЕН ДИРЕКТОР НА АГКК

Последно изменение на кадастралната карта и кадастралните регистри, засягащо самостоятелния обект
е от **02.01.2019 г.**

Адрес на имота: **гр. Шумен, ул. ;**

Самостоятелният обект се намира на етаж **6** в сграда с идентификатор **83510.668.162.14**,
предназначение: **Жилищна сграда - многофамилна**

Сградата е разположена в поземлен имот с идентификатор **83510.668.162**

Предназначение на самостоятелния обект: **Жилище, апартамент - в жилищна или вилна сграда, или
в сграда със смесено предназначение**

Брой нива на обекта: **1**

Посочена в документа площ: **59.49 кв.м**

Прилежащи части: ...

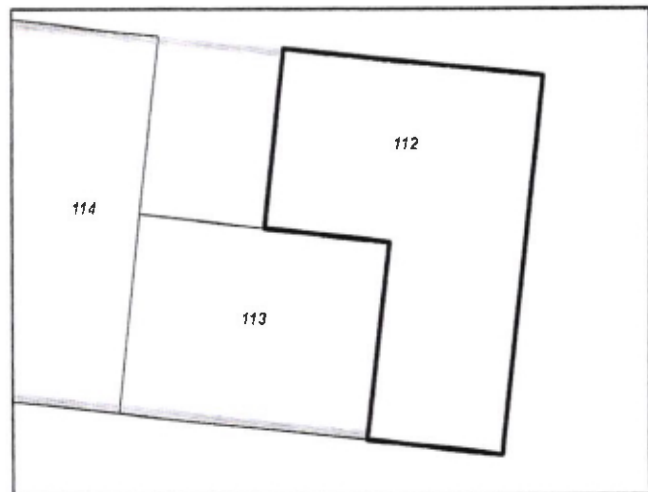
Ниво: **1**

Съседни самостоятелни обекти в сградата:

На същия етаж: **83510.668.162.14.113**

Под обекта: **83510.668.162.14.109**

Над обекта: **83510.668.162.14.115**



Стар идентификатор: **няма**

Собственици по данни от КРНИ:

1. 000931721, ОБЩИНА ШУМЕН

Ид. част 1/1 от правото на собственост

Акт за частна общинска собственост № 177 том 16 рег. 5885 дело 3286 от 11.09.2018г., издаден от АВ -

Служба по вписванията - Шумен

Носители на други вещни права по данни от КРНИ:

няма данни

Схема № 15-1449644-14.12.2022 г. издадена въз основа на
заявление с входящ № 01.720199-14.12.2022 г.

ЖАНА

ПРОЗДАНОВА ОБА Шумен



РЕПУБЛИКА БЪЛГАРИЯ
МИНИСТЕРСТВО НА РЕГИОНАЛНОТО РАЗВИТИЕ И БЛАГОУСТРОЙСТВОТО И
МИНИСТЕРСТВО НА ПРАВОСЪДИЕТО
ОБЩИНА ШУМЕН, ОБЛАСТ ШУМЕН

№ 6110



Вписване по ЗСПВ
Служба по вписванията:

Вх. рег. № 899 от 13-02/2023 г.

УТВЪРЖДАВАМ: /подпис и печат/

Акт № 126 том 3 дело № 1/2023
СЪДИЯ ПО ВПИСВАНИЯТА:

КМЕТ НА ОБЩИНА:
Любомир Кривостов
(име, презиме и фамилия)

(име, презиме и фамилия)


АКТ № 6110

ЗА ЧАСТНА ОБЩИНСКА СОБСТВЕНОСТ

Регистър: 6110

Досие: 6110

1. ДАТА НА СЪСТАВЯНЕ	08.02.2023
2. ПРАВНО ОСНОВАНИЕ	чл. 59, ал. 1 от ЗОС
3. ВИД И ОПИСАНИЕ НА ИМОТА	АПАРТАМЕНТ №119 (сто и деветнадесет), вх.5 (пет), ет.5 (пет) със ЗП-64.05 (шестдесет и четири точка пет) кв.м., състоящ се от две стаи, кухня, сервизни помещения и две тераси, представляващ самостоятелен обект с идентификатор 83510.658.6.18.119 (осем три пет едно нула точка шест пет осем точка шест точка едно осем точка едно едно девет) по кадастралната карта на гр. Шумен. Самостоятелният обект попада в 7 (седем) - етажна сграда с идентификатор 83510.658.6.18 (осем три пет едно нула точка шест пет осем точка шест точка едно осем), разположена в поземлен имот с идентификатор 83510.658.6 (осем три пет едно нула точка шест пет осем точка шест), за който е отреден УПИ II (две римско) (две римско) "ЖС, КОО и гаражи" в кв.572 (петстотин седемдесет и две) по действащия ПУП на гр. Шумен. Конструкцията на сградата - ЕЖБ. Въведена в експлоатация през 1979 г. ИЗБА №3 (три) с площ 5.73 (пет точка седемдесет и три) кв.м., заедно с 0.00879 (нула точка нула нула осемстотин седемдесет и девет) ид.ч. от общите части на сградата и право на строеж.
4. МЕСТОНАХОЖДЕНИЕ НА ИМОТА	обл. Шумен, общ. Шумен, гр. Шумен, ул."Г" 9; 83510.658.6.18.119 по КК и КР на гр. Шумен, одобрени със Заповед № РД-18-52/25.11.2005 г.
5. ГРАНИЦИ НА ИМОТА	НА АПАРТАМЕНТА: На същия етаж: 83510.658.6.18.118 Под обекта: 83510.658.6.18.115 Над обекта: 83510.658.6.18.123 /Виж раздел 11/
6. ДАНЪЧНА ОЦЕНКА НА ИМОТА КЪМ МОМЕНТА НА УТВЪРЖДАВАНЕ НА АКТА	20592.20 лв. (двадесет хиляди петстотин деветдесет и два лева и двадесет стотинки)

7. СЪСОБСТВЕНИЦИ	няма
8. НОМЕР И ДАТА НА СЪСТАВЕНИ ПО – РАНО АКТОВЕ	АОС № 0560/13.10.1999 г.
9. ПРЕДОСТАВЕНИ ПРАВА ЗА УПРАВЛЕНИЕ:	
Имотът е предоставен за управление на ОП "ОЖИ" с Решение №216/27.09.2012 г. на Общински съвет - Шумен.	
10. АКТОСЪСТАВИТЕЛ: Начка експерт <div style="text-align: right;">  (подпис) </div>	
11. ЗАБЕЛЕЖКИ:	
Към раздел 5 "ГРАНИЦИ НА ИМОТА": ГРАНИЦИ НА ИЗБАТА: от североизток - двор от югоизток - изба №4 от югозапад - коридор от северозапад - двор	



СЛУЖБА ПО ГЕОДЕЗИЯ, КАРТОГРАФИЯ И КАДАСТЪР - ГР. ШУМЕН

9700, ПОЩЕНСКА КУТИЯ 35, Ул. "СЪЕДИНЕНИЕ" №107, ет.5, 054/802812,
shumen@cadastre.bg, БУЛСТАТ: 130362903

СХЕМА № 15-58559-20.01.2023 г. НА САМОСТОЯТЕЛЕН ОБЕКТ В СГРАДА

с идентификатор 83510.658.6.18.119

Гр. Шумен, общ. Шумен, обл. Шумен

По кадастралната карта и кадастралните регистри, одобрени със **Заповед РД-18-52/25.11.2005 г. на ИЗПЪЛНИТЕЛЕН ДИРЕКТОР НА АГКК**

Последно изменение на кадастралната карта и кадастралните регистри, засягащо самостоятелния обект: **няма данни за изменение**

Адрес на имота: **гр. Шумен, ул.**

Самостоятелният обект се намира на етаж **5** в сграда с идентификатор **83510.658.6.18**, предназначение: **Жилищна сграда - многофамилна**

Сградата е разположена в поземлен имот с идентификатор **83510.658.6**

Предназначение на самостоятелния обект: **Жилище, апартамент - в жилищна или вилна сграда, или в сграда със смесено предназначение**

Брой нива на обекта: **1**

Посочена в документа площ: **няма данни**

Прилежащи части: ...

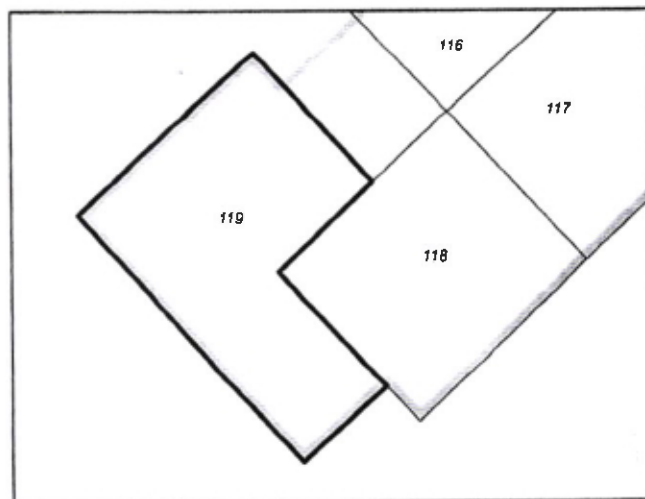
Ниво: 1

Съседни самостоятелни обекти в сградата:

На същия етаж: **83510.658.6.18.118**

Под обекта: **83510.658.6.18.115**

Над обекта: **83510.658.6.18.123**



Стар идентификатор: няма

Собственици по данни от КРНИ:

няма данни

Носители на други вещни права по данни от КРНИ:

няма данни

Схема № 15-58559/20.01.2023 г. издадена въз основа на
заявление с датум **11.2023 г.**

ЖАНА

ОЗДАНОВА ОБА Шумен