



РЕПУБЛИКА БЪЛГАРИЯ  
МИНИСТЕРСТВО НА РЕГИОНАЛНОТО РАЗВИТИЕ И БЛАГОУСТРОЙСТВОТО И  
МИНИСТЕРСТВО НА ПРАВОСЪДИЕТО  
ОБЩИНА ШУМЕН, ОБЛАСТ ШУМЕН

№ 60/24



Вписване по ЗС/ПВ  
Служба по вписванията:

Вх. рег. N ..... 8029 ..... от 11-11-2024

УТВЪРЖДАВАМ: .....

(подпис и печат)

КМЕТ НА ОБЩИНА:

Любомир

Христов

(име, презиме и фамилия)

Акт N ..... 61 ..... том 14 ..... дело N ..... 4931 .....  
СЪДИЯ ПО ВПИСВАНИЕ

(име, презиме и фамилия)



А К Т № 60/24  
ЗА ЧАСТНА ОБЩИНСКА СОБСТВЕНОСТ

Регистър 6074

Досие 6074

1. ДАТА НА СЪСТАВЯНЕ	10. 11. 2024
2. ПРАВНО ОСНОВАНИЕ	ЧЛ.2, АЛ.1 Т.1 ОТ ЗОС И ЧЛ.25, АЛ.1 ОТ ЗСПЗЗ
3. ВИД И ОПИСАНИЕ НА ИМОТА	ПОЗЕМЛЕН ИМОТ с идентификатор 83510.654.218 (осем три пет едно нула точка шест пет четири точка две едно осем) по кадастралната карта на гр. Шумен, местност "Под манастира" с площ 345 (триста четиридесет и пет) кв.м. Трайно предназначени на територията: Земеделска Начин на трайно ползване: "За земеделски труд и отдых" /съгласно § 4 (четири) от ПЗР на ЗСПЗЗ/ Категория на земята: Шеста
4. МЕСТОНАХОЖДЕНИЕ НА ИМОТА	обл. Шумен, общ. Шумен, землище гр. Шумен, Местност "ПОД МАНАСТИРА", по кадастрална карта, одобрена със заповед № РД-рд-25-52/25.11.2005г.
5. ГРАНИЦИ НА ИМОТА	83510.654.266, 83510.654.219, 83510.654.150, 83510.654.217

6. ДАНЪЧНА ОЦЕНКА НА ИМОТА КЪМ МОМЕНТА НА УТВЪРЖДАВАНЕ НА АКТА:	16.01 (шестнадесет точка едно) лв.
7. СЪСОБСТВЕНИЦИ	няма
8. НОМЕР И ДАТА НА СЪСТАВЕНИ ПО-РАНО АКТОВЕ	няма
9. ПРЕДОСТАВЕНИ ПРАВА ЗА УПРАВЛЕНИЕ: На основание чл.12, ал.5 от ЗОС, имотът се управлява от Кмета на Община Шумен, Булстат 000931721	
10. АКТОСЪСТАВИТЕЛ: ..... /Жана' ..... озданова-главен специалист/	
11. ЗАБЕЛЕЖКИ:	



## СЛУЖБА ПО ГЕОДЕЗИЯ, КАРТОГРАФИЯ И КАДАСТЪР - ГР. ШУМЕН

9700, ПОЩЕНСКА КУТИЯ 35, Ул. "СЪЕДИНЕНИЕ" №107, ет.5, 054/802812,  
shumen@cadastre.bg, БУЛСТАТ: 1303629 J3

### СКИЦА НА ПОЗЕМЛЕН ИМОТ № 15-1279731-03.11.2022 г.

Поземлен имот с идентификатор **83510.654.218**

Гр. Шумен, общ. Шумен, обл. Шумен

По кадастралната карта и кадастралните регистри, одобрени със **Заповед РД-18-52/25.11.2005 г.**  
на **ИЗПЪЛНИТЕЛЕН ДИРЕКТОР НА АГКК**

Последно изменение на кадастралната карта и кадастралните регистри, засягащо поземления имот е  
със **Заповед КД-14-27-1572/27.05.2008 г.** на **НАЧАЛНИК НА СГКК - ШУМЕН**

Адрес на поземления имот: **гр. Шумен, местност ПОД МАНАСТИРА**

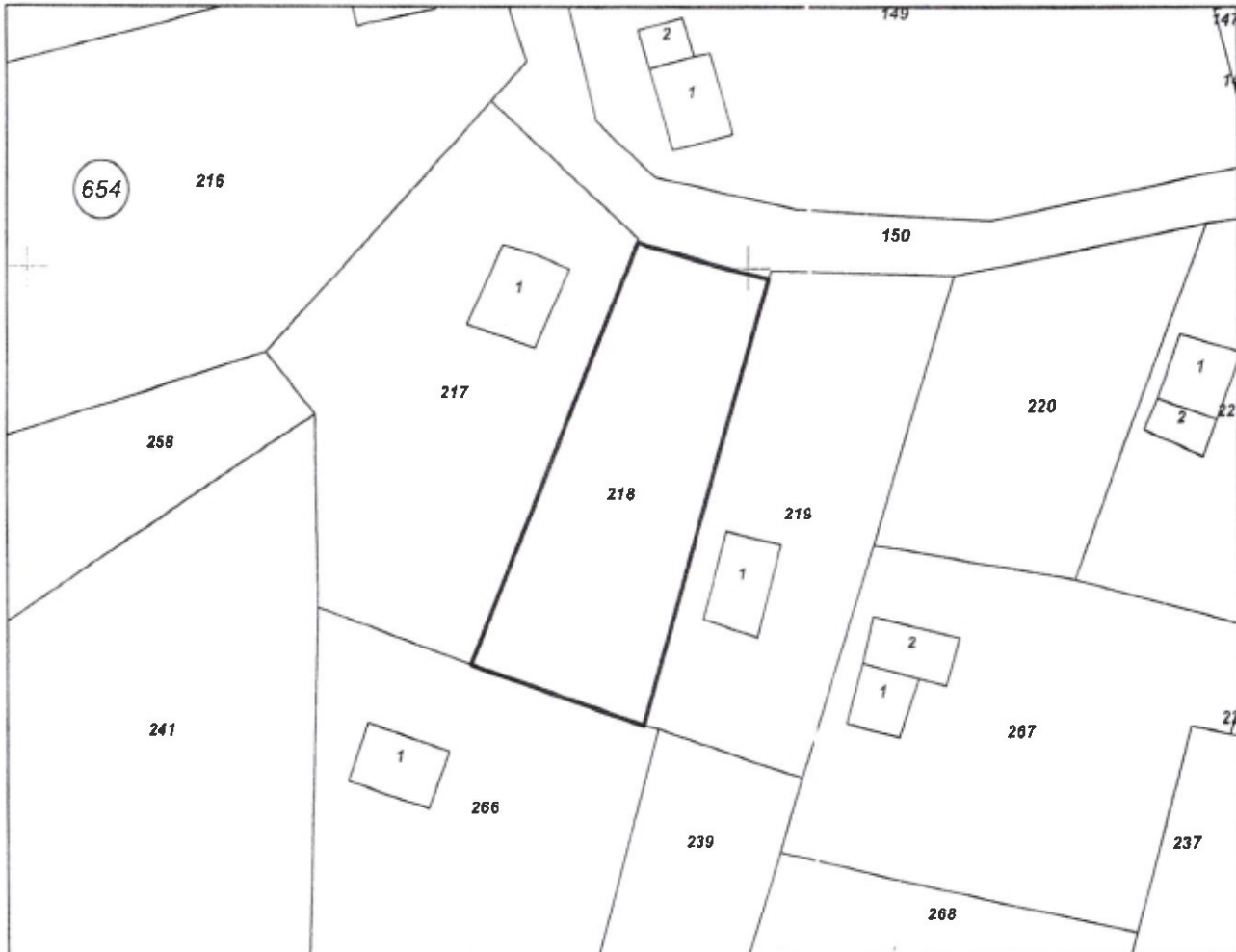
Площ: **345 кв. м**

Трайно предназначение на територията: **Земеделска**

Начин на трайно ползване: **За земеделски труд и отдих (съгласно § 4 ПЗРЗСПЗЗ)**

Категория на земята: **0**

Координатна система ККС2005



М 1:500

Скица № 15-1279731-03.11.2022 г. издадена въз основа на  
заявление с входящ № 01-641232-03.11.2022 г.

ЖАНА Г

АНОВА ОБА Шумен

Подписан с квалифициран електронен печат Geodesy Cartography  
and Cadastre Agency, E  
DN: C=BG, L=Sofia, O=Geodesy Cartography and Cadastre Agency,  
OID.2.5.4.97=NTRBG-130362903, CN=Geodesy Cartography and  
Cadastre Agency



Предишен идентификатор: **няма**  
Номер по предходен план: **няма**  
Съседни: **83510.654.266, 83510.654.219, 83510.654.150, 83510.654.217**

Собственици по данни от КРНИ:  
**1. ТЕРИТОРИИ ПО ПАРАГРАФ 4 ОТ ЗСПЗЗ**  
Няма данни за идеалните части  
Няма документ за собственост

Носители на други вещни права по данни от КРНИ:  
**1. БЛАГОМИР | ОЕВ**  
Право на ползване  
площ 500 кв. м  
Други № ПРОТОКОЛ от 25.05.1965г., издаден от ИК на ОБНС

**Сгради, които попадат върху имота**  
няма данни за сгради

Скица № 15-1279731-03.11.2022 г. издадена въз основа на  
заявление с входящ № 01-641232-03.11.2022 г.

ЖАНА |

ДАНОВА ОБА Шумен



РЕПУБЛИКА БЪЛГАРИЯ  
МИНИСТЕРСТВО НА РЕГИОНАЛНОТО РАЗВИТИЕ И БЛАГОУСТРОЙСТВОТО И  
МИНИСТЕРСТВО НА ПРАВОСЪДИЕТО  
ОБЩИНА ШУМЕН, ОБЛАСТ ШУМЕН

№ 6105

Вписване по ЗСПВ  
Служба по вписванията:

Вх рег. N ..... 628 ..... от ..... 31-01-2023 .....г.

УТВЪРЖДАВАМ: .....

(подпис и печат)

КМЕТ НА ОБЩИНА:

Любомир

(име, презиме и фамилия)

Христов

Акт N ..... 1 ..... том ..... 3 ..... дело N ..... 419/2023

СЪДИЯ ПО ВПИСВАНЕ

(име, презиме и фамилия)

А К Т № 6105  
ЗА ЧАСТНА ОБЩИНСКА СОБСТВЕНОСТ

Регистър 6105

Досие 6105

1. ДАТА НА СЪСТАВЯНЕ	31. 01. 2023
2. ПРАВНО ОСНОВАНИЕ	чл. 59 от Закона за общинската собственост
3. ВИД И ОПИСАНИЕ НА ИМОТА	ПОЗЕМЛЕН ИМОТ с идентификатор 83510.663.263 (осем три пет едно нула точка шест шест три точка две шест три) по кадастралната карта на гр. Шумен, местност "СМЕСЕ" с площ 151 (сто петдесет и един) кв.м. Трайно предназначение на територията: Земеделска Начин на трайно ползване: "За вилна сграда" - /съгл. § 4 (четири) от ПЗР на ЗСПЗЗ/. Категория на земята: Трета
4. МЕСТОНАХОЖДЕНИЕ НА ИМОТА	обл. Шумен, общ Шумен, землище гр. Шумен, местност "СМЕСЕ" 83510.663.263, по кадастрална карта, одобрена със заповед № РД-52/25.11.2005г.
5. ГРАНИЦИ НА ИМОТА	83510.663.248, 83510.663.434, 83510.663.430, 83510.663.60;

6. ДАНЪЧНА ОЦЕНКА НА ИМОТА КЪМ МОМЕНТА НА УТВЪРЖДАВАНЕ НА АКТА:	12.03 (дванадесет точка три) лв.
7. СЪСОБСТВЕНИЦИ	няма
8. НОМЕР И ДАТА НА СЪСТАВЕНИ ПО-РАНО АКТОВЕ	АОС 3916/2013г.
9. ПРЕДОСТАВЕНИ ПРАВА ЗА УПРАВЛЕНИЕ: На основание чл.12, ал.5 от ЗОС, имотът се управлява от Кмета на Община Шумен, Булстат 000931721	
10. АКТОСЪСТАВИТЕЛ: ..... /Жана ..... розданова-главен специалист/	
11. ЗАБЕЛЕЖКИ:	



## СЛУЖБА ПО ГЕОДЕЗИЯ, КАРТОГРАФИЯ И КАДАСТЪР - ГР. ШУМЕН

9700, ПОЩЕНСКА КУТИЯ 35, Ул. "СЪЕДИНЕНИЕ" №107, е:5, 054/802812,  
shumen@cadastre.bg, БУЛСТАТ:130362903

### СКИЦА НА ПОЗЕМЛЕН ИМОТ № 15-76545-25.01.2023 г.

Поземлен имот с идентификатор **83510.€63.263**

Гр. Шумен, общ. Шумен, обл. Шумен

По кадастралната карта и кадастралните регистри, одобрени със **Заповед РД-18-52/25.11.2005 г.**  
на **ИЗПЪЛНИТЕЛЕН ДИРЕКТОР НА АГКК**

Последно изменение на кадастралната карта и кадастралните регистри, засягащо поземления имот е от  
**12.10.2020 г.**

Адрес на поземления имот: **гр. Шумен, ..., местност СМЕСЕ**

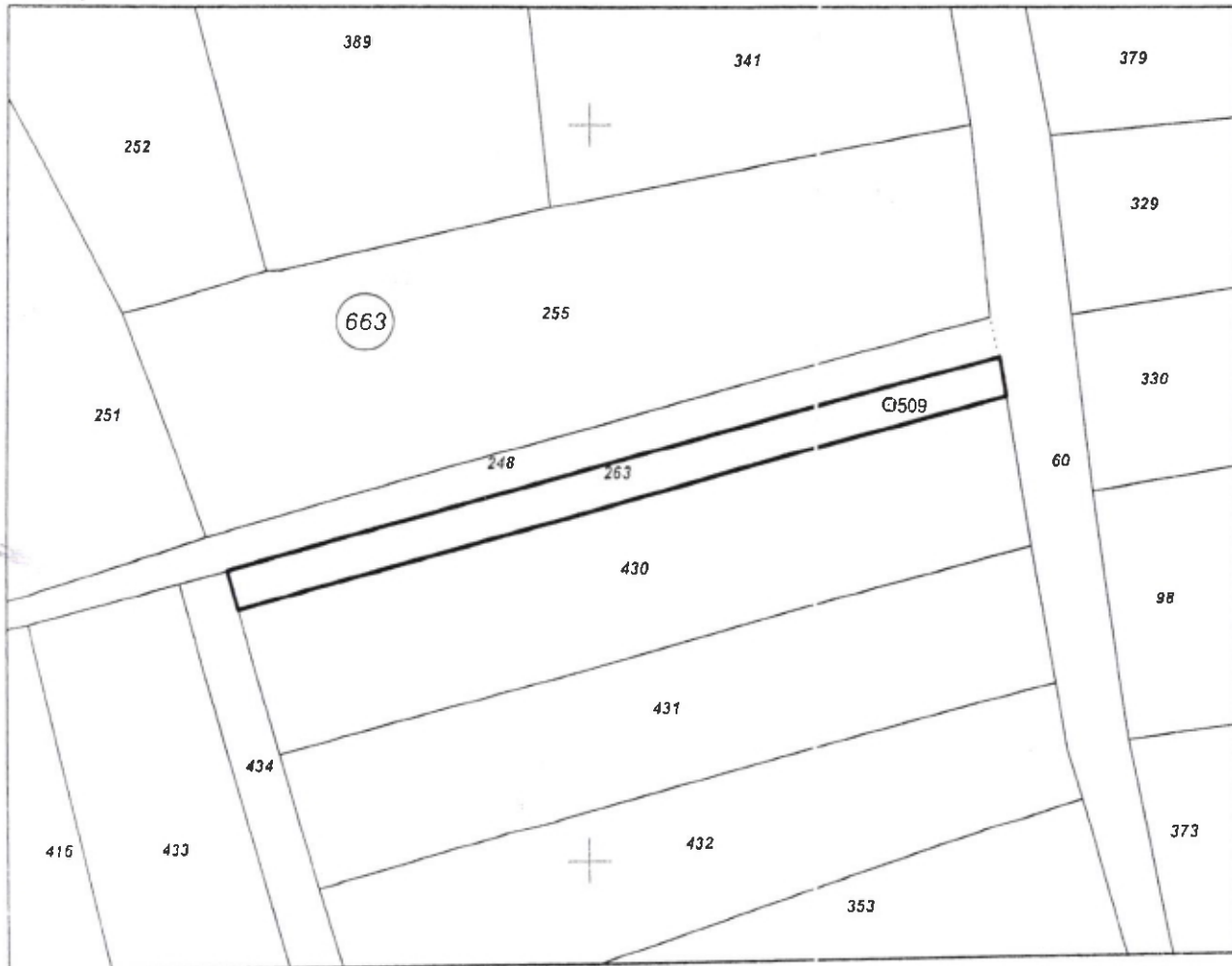
Площ: **151 кв. м**

Трайно предназначение на територията: **Земеделска**

Начин на трайно ползване: **За вилна сграда**

Категория на земята: **0**

Координатна система **KKC2005**



М 1:500

Скица № 15-76545-25.01.2023 г. издадена въз основа на  
заявление с входящ № 15-16102-25 01 2023 г.

ЖАНА

ЖАНОВА ОБА Шумен

Подписан с квалифициран електронен печат Geodesy Cartography  
and Cadastre Agency, E  
DN: C=BG, L=Sofia, O=Geodesy Cartography and Cadastre Agency,  
OID.2.5.4.97=NTRBG-130362903, CN=Geodesy Cartography and  
Cadastre Agency



РЕПУБЛИКА БЪЛГАРИЯ  
МИНИСТЕРСТВО НА РЕГИОНАЛНОТО РАЗВИТИЕ И БЛАГОУСТРОЙСТВОТО И  
МИНИСТЕРСТВО НА ПРАЗОСЪДИЕТО  
ОБЩИНА ШУМЕН, ОБЛАСТ ШУМЕН

№ 614

Вписване по ЗС/ПВ  
Служба по вписванията:

УТВЪРЖДАВАМ:

(подпис и печат)

КМЕТ НА ОБЩИНА:

Любомир

(име, презиме и фамилия)

СТОВ

Вх. рег. N 628 от

Акт N 159 том 2 дело N 700/2023

СЪДИЯ ПО ВПИСВАНИЯ

(име, презиме и фамилия)

А К Т № 6104  
ЗА ЧАСТНА ОБЩИНСКА СОБСТВЕНОСТ

Регистър 6104

Досие 6104

1. ДАТА НА СЪСТАВЯНЕ	31. 01. 2023
2. ПРАВНО ОСНОВАНИЕ	чл.2, ал.1, т.1 от ЗОС и чл.25, ал.1 от ЗСПЗЗ
3. ВИД И ОПИСАНИЕ НА ИМОТА	ПОЗЕМЛЕН ИМОТ с идентификатор 83510.663.252 (осем три пет едно нула точка шест шест три точка две пет две) по кадастралната карта на гр. Шумен, местност "СМЕСЕ" с площ 669 (шестстотин шестдесет и девет) кв.м. Трайно предназначение на територията: Земеделска Начин на трайно ползване: "За вилна сграда"- съгл. § 4 (четири) от ПЗР на ЗСПЗЗ/ Категория на земята: Трета
4. МЕСТОНАХОЖДЕНИЕ НА ИМОТА	обл. Шумен, общ. Шумен, землище гр. Шумен, Местност "СМЕСЕ" 83510.663.252, по кадастрална карта, одобрена със заповед № РД-25-52/25.11.2005г.
5. ГРАНИЦИ НА ИМОТА	Съседи: 83510.663.256, 83510.663.251, 83510.663.255, 83510.663.387, 83510.663.388;



6. ДАНЪЧНА ОЦЕНКА НА ИМОТА КЪМ МОМЕНТА НА УТВЪРЖДАВАНЕ НА АКТА:	53.29 (петдесет и три то-ка двадесет и девет) лв.
7. СЪСОБСТВЕНИЦИ	няма
8. НОМЕР И ДАТА НА СЪСТАВЕНИ ПО-РАНО АКТОВЕ	няма
9. ПРЕДОСТАВЕНИ ПРАВА ЗА УПРАВЛЕНИЕ: На основание чл.12, ал.5 от ЗОС, имотът се управлява от Кмета на Община Шумен, Булстат 000931721	
10. АКТОСЪСТАВ <small>чл.12 п.1</small> ..... /Жана ..... данова-главен специалист/	
11. ЗАБЕЛЕЖКИ:	



### СЛУЖБА ПО ГЕОДЕЗИЯ, КАРТОГРАФИЯ И КАДАСТЪР - ГР. ШУМЕН

9700, ПОЩЕНСКА КУТИЯ 35, Ул."СЪЕДИНЕНИЕ" №107, ет.5, 054/802812,  
shumen@cadastre.bg, БУЛСТАТ:130362903

### СКИЦА НА ПОЗЕМЛЕН ИМОТ № 15-76555-25.01.2023 г.

Поземлен имот с идентификатор **83510.663.252**

Гр. Шумен, общ. Шумен, обл. Шумен

То кадастралната карта и кадастралните регистри, одобрени със Запс вед РД-18-52/25.11.2005 г.

за **ИЗПЪЛНИТЕЛЕН ДИРЕКТОР НА АГКК**

Тоследно изменение на кадастралната карта и кадастралните регистри, засягащо поземления имот:  
**няма данни за изменение**

Адрес на поземления имот: **гр. Шумен, ул. ?????, местност СМЕСЕ**

Площ: **669 кв. м**

Грайно предназначение на територията: **Земеделска**

Начин на трайно ползване: **За вилна сграда**

Категория на земята: **0**

Координатна система ККС2005



М 1:500

Скица № 15-76555-25.01.2023 г. издадена въз основа на  
явление с входящ № 003-15229/25.01.2023 г.

ЖАНА

НОВА ОБА Шумен

Подписан с квалифициран електронен печат Geodesy Cartography  
and Cadastre Agency, E  
[IN: C=BG, L=Sofia, O=Geodesy Cartography and Cadastre Agency,  
OID 2.5.4.87=NTRBG-130362903, CN=Geodesy Cartography and  
Cadastre Agency



РЕПУБЛИКА БЪЛГАРИЯ  
МИНИСТЕРСТВО НА РЕГИОНАЛНОТО РАЗВИТИЕ И БЛАГОУСТРОЙСТВОТО И  
МИНИСТЕРСТВО НА ПРАВОСЪДИЕТО  
ОБЩИНА ШУМЕН, ОБЛАСТ ШУМЕН

№ 6349

Вписване по ЗС/ПВ  
Служба по вписванията:  
16-09-2022

УТВЪРЖДАВАМ: .....


(подпис и печат)

КМЕТ НА ОБЩИНА:

Любомир

(име, презиме и фамилия)

КТОСОВ



Вх. рег. N ..... от ..... г.

Акт N ..... том ..... дело N .....


УСЪДИЯ ПО ВПИСВАНИЯТА

(име, презиме и фамилия)


А К Т № 5998  
ЗА ЧАСТНА ОБЩИНСКА СОБСТВЕНОСТ

Регистър 5998

Досие 5998



1. ДАТА НА СЪСТАВЯНЕ	15.09.2022
2. ПРАВНО ОСНОВАНИЕ	чл. 2, ал. 1 т. 1 от ЗОС и чл. 25, ал. 1 от ЗСПЗЗ
3. ВИД И ОПИСАНИЕ НА ИМОТА	ПОЗЕМЛЕН ИМОТ с идентификатор 83510.689.103 (осем три пет едно нула точка шест осем девет точка едно нула три) по кадастралната карта на гр. Шумен, местност "Теке дере" с площ 593 (петстотин деветдесет и три) кв.м. трайно предназначение на територията: Земеделска Начин на трайно ползване: За земеделски труд и отдих- съгласно § 4 (четири) от ПЗР на ЗСПЗЗ. Категория на земята: Шеста
4. МЕСТОНАХОЖДЕНИЕ НА ИМОТА	обл. Шумен, общ Шумен, землище гр. Шумен, местност "ТЕКЕ ДЕРЕ", по кадастрална карта, одобрена със заповед № РД-25-52/25.11.2005г.
5. ГРАНИЦИ НА ИМОТА	83510.689.102, 83510.689.108, 83510.689.105, 83510.689.104

6. ДАЊЧНА ОЦЕНКА НА ИМОТА КЪМ МОМЕНТА НА УТВЪРЖДАВАНЕ НА АКТА:	25.62 (двадесет и пет точка шестдесет и две) лв.
7. СЪСОБСТВЕНИЦИ	няма
8. НОМЕР И ДАТА НА СЪСТАВЕНИ ПО-РАНО АКТОВЕ	няма
9. ПРЕДОСТАВЕНИ ПРАВА ЗА УПРАВЛЕНИЕ: На основание чл.17, ал.5 от ЗОС, имотът се управлява от Кмета на Община Шумен, Булстат 000931721	
10. АКТОСЪСТАВИТЕЛ: ..... Жана  нова-главен специалист/	
11. ЗАБЕЛЕЖКИ:	



## СЛУЖБА ПО ГЕОДЕЗИЯ, КАРТОГРАФИЯ И КАДАСТЪР - ГР. ШУМЕН

9700, ПОЩЕНСКА КУТИЯ 35, Ул. "СЪЕДИНЕНИЕ" №107, ет.5, 054/802812,  
shumen@cadastre.bg, БУЛСТАТ:130362903

### СКИЦА НА ПОЗЕМЛЕН ИМОТ № 15-1055018-12.09.2022 г.

Поземлен имот с идентификатор 83510.689.103

Гр. Шумен, общ. Шумен, обл. Шумен

По кадастралната карта и кадастралните регистри, одобрени със **Заповед РД-18-52/25.11.2005 г.**  
на **ИЗПЪЛНИТЕЛЕН ДИРЕКТОР НА АГКК**

Последно изменение на кадастралната карта и кадастралните регистри, засягащо поземления имот е  
със **Заповед КД-14-27-1572/27.05.2008 г.** на **НАЧАЛНИК НА СГКК - ШУМЕН**

Адрес на поземления имот: **гр. Шумен, ..., местност ТЕКЕ ДЕРЕ**

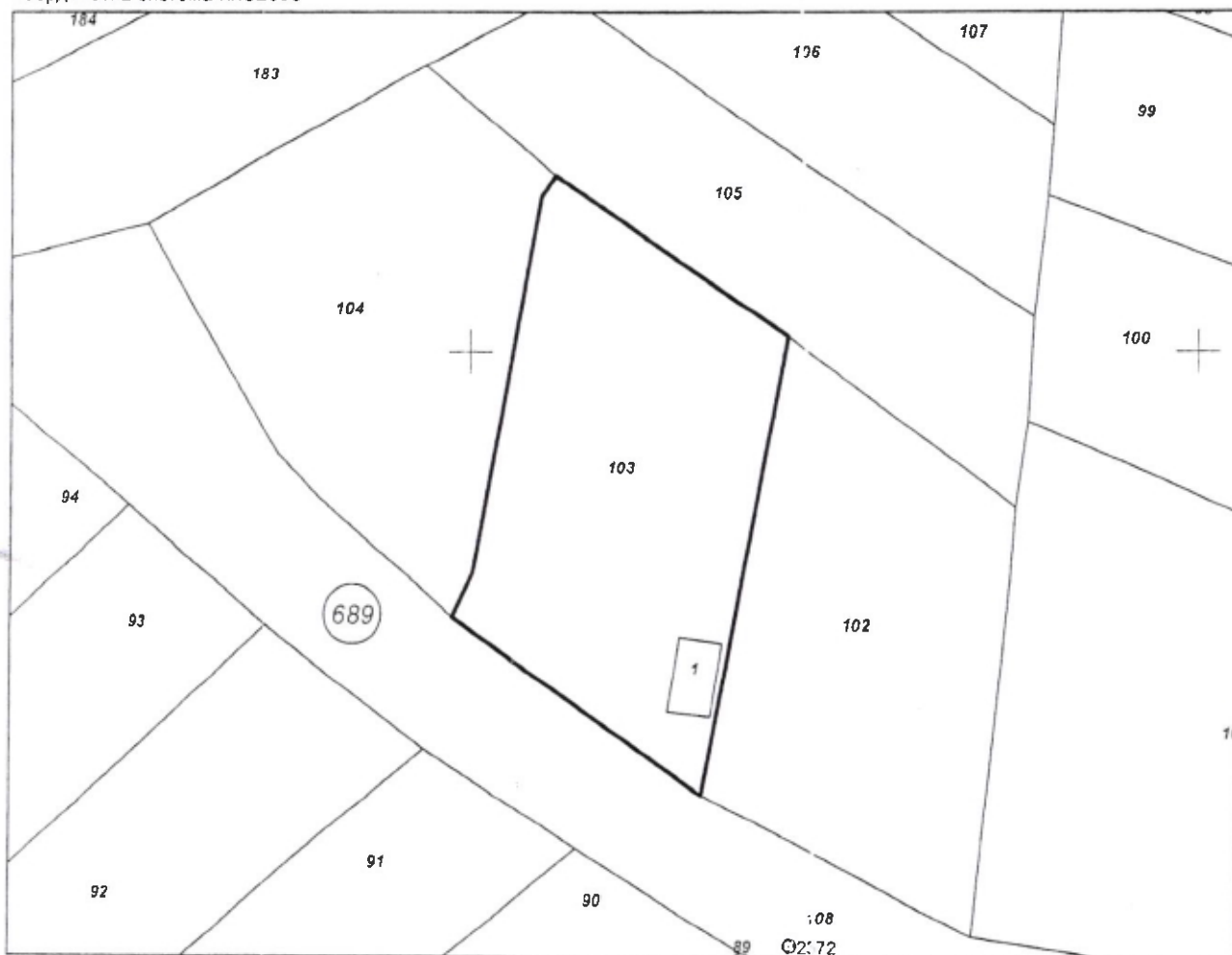
Площ: **593 кв. м**

Трайно предназначение на територията: **Земеделска**

Начин на трайно ползване: **За вилна сграда**

Категория на земята: **0**

Координатна система ККС2005



M 1:500

Скица № 15-1055018-12.09.2022 г. издадена въз основа на  
заявление с входящ № 01-628241-12.09.2022 г.

ЖАН,

ОЗДАНОВА ОБА Шумен