



СЛУЖБА ПО ГЕОДЕЗИЯ, КАРТОГРАФИЯ И КАДАСТЪР - ГР. ШУМЕН

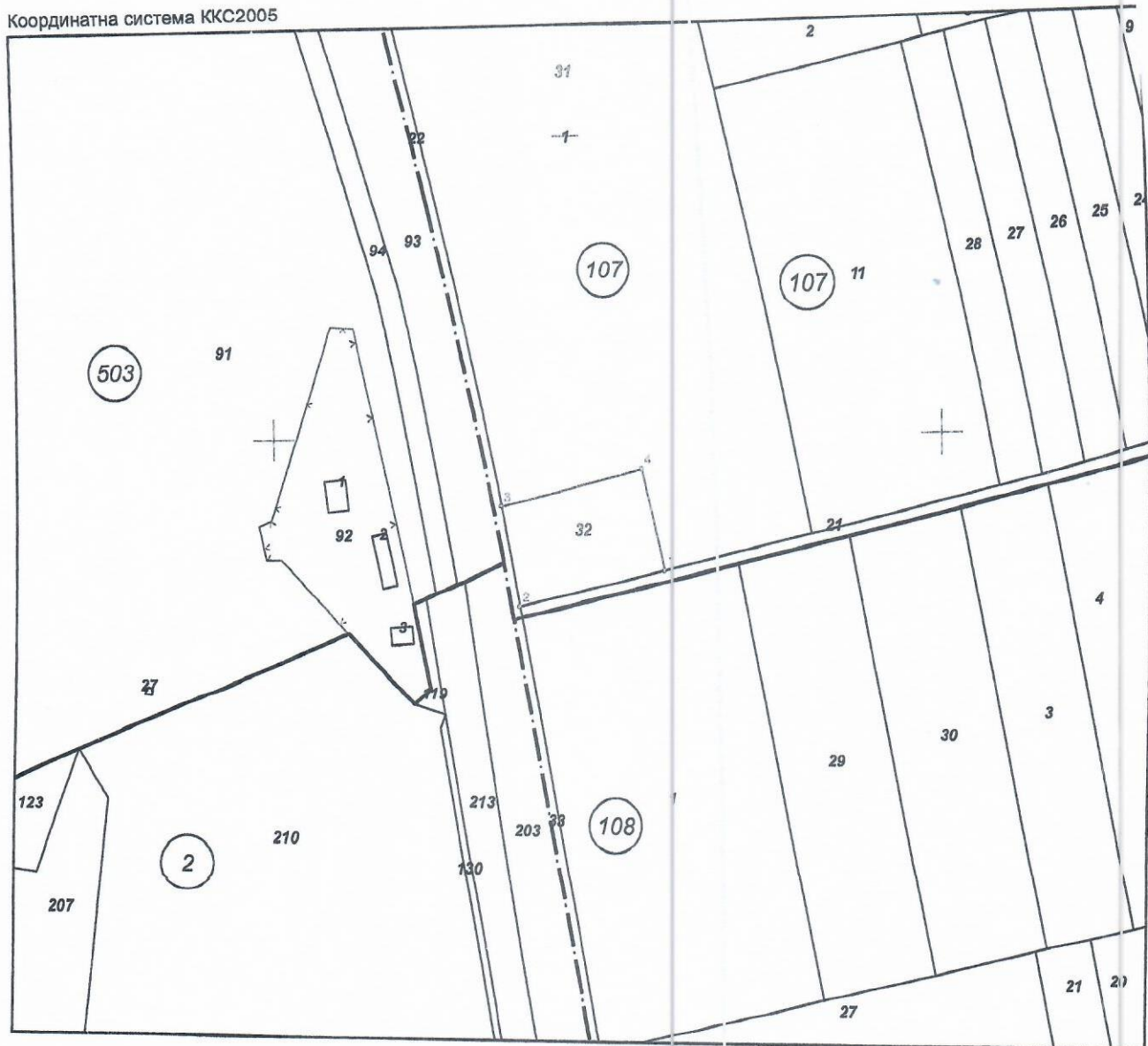
9700, ПОЩЕНСКА КУТИЯ 35, Ул. "СЪЕДИНЕНИЕ" №107, ет.5, 054/802812,
shumen@cadastre.bg, БУЛСТАТ:130362903

СКИЦА - ПРОЕКТ № 15-358991-04.04.2022 г.

за проектен имот с идентификатор **83510.107.32**
от проект За разделяне на имота;
постъпил в СГКК ГР. ШУМЕН по заявление 01-168972-25.03.2022 г. от ОБЩИНА ШУМЕН

Проектът изменя кадастралната карта на гр. Шумен, общ. Шумен, обл. Шумен
одобрена със заповед **Заповед: № РД-18-52/25.11.2005 г. на ИЗПЪЛНИТЕЛЕН ДИРЕКТОР НА АГКК**

Координатна система ККС2005



М 1:3000

Скица-проект № 15-358991-04.04.2022 г. издадена въз основа на
заявление с входящ № 01-182502-01.04.2022 г.

Изработил:

Д. Йорданов

Подписан с цифров сертификат Darin
DN: C=BG, L=Sofia, O=Geodesy Cartography and Cadastre Agency, E=Darin.Yordanov@cadastre.bg, SN=Yordanov, G=Darin, SERIALNUMBER=ST:BG-59408483, CN=Darin Yulianov /Yordanov
E=Jordanov.D@cadastre.bg



Проектен имот с идентификатор **83510.107.32**, с площ **3000 кв. м**
при съседни:
поземлен имот от КККР с идентификатор **83510.107.21** и площ **4211 кв. м**,
поземлен имот от КККР с идентификатор **83510.107.22** и площ **1595 кв. м**,
проектен имот с идентификатор **83510.107.31** и площ **50499 кв. м**

изменя кадастралната карта за територията на поземлените имоти, като отнема площ:
• **3000 кв. м** от поземлен имот с идентификатор **83510.107.1** • **3000 кв. м** от поземлен имот с
идентификатор **83510.107.1**, последно изменение на кадастралната карта и кадастралните регистри,
засягащо поземления имот е от **14.03.2013 г.**, , трайно предназначение на територията: **Земеделска**,
начин на трайно ползване: **Нива**, вид на собствеността: **Няма данни**, адрес: **гр. Шумен**, площ: **53499 кв.**
м, собственици: **127018828, НЧ "ПРОСВЕТА-1926"**, Няма данни за идеалните части, Решение на ПК по
чл.17, ал.1 от ЗСПЗЗ (чл.27 от ППЗСПЗЗ) за възстановяване на правото на собственост с план за
земеразделяне № 24-2 от 13.10.1997г., издаден от ОБЩИНСКА СЛУЖБА ПО ЗЕМЕДЕЛИЕ гр.ШУМЕН

**В територията на изменението попадат сгради с идентификатор:
няма сгради засегнати от проектния имот**

Координатна система ККС2005

Нова точка №	ПРОЕКТНИ КООРДИНАТИ	
	X [м]	Y [м]
1.	4799642.47	620575.86
2.	4799626.83	620510.07
3.	4799670.93	620501.40
4.	4799686.25	620565.45

На основание чл.55, ал.6 от ЗКИР удостоверявам
идентичността на съдържанието на оригинала с
разпечатаното копие.

Удостоверил:

инж. Росен Дристов,
Община Шумен

Скица-проект № 15-358991-04.04.2022 г. издадена въз основа на
заявление с входящ № 01-182502-01.04.2022 г.

Изработил:

Д. Йорданов

Digitally signed by:

Darir

анон, Е



РЕПУБЛИКА БЪЛГАРИЯ
МИНИСТЕРСТВО НА РЕГИОНАЛНОТО РАЗВИТИЕ И БЛАГОУСТРОЙСТВОТО И
МИНИСТЕРСТВО НА ПРАВОСЪДИЕТО
ОБЩИНА ШУМЕН, ОБЛАСТ ШУМЕН

№ 810



Вписване по ЗС/ПВ

Служба по вписванията:

Вх. рег. № 803 08-02-2023 г.

Ак. № 89 том 3 дело № 529/23
СЪДИЯ ПО ВПИС

УТВЪРЖДАВАМ:...

/подпис и печат

КМЕТ НА ОБЩИНА:

Любомир

ИСТОВ

(име, презиме и фамилия)

АКТ № 6108

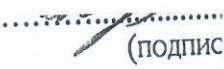
ЗА ЧАСТНА ОБЩИНСКА СОБСТВЕНОСТ

Регистър: 6108

Досие: 6108



1. ДАТА НА СЪСТАВЯНЕ	08.02.2023
2. ПРАВНО ОСНОВАНИЕ	Чл. 2, ал. 1, т. 2 и т. 3 от ЗОС във връзка с чл. 19, ал. 1 от ЗСПЗЗ и Протоколно решение № 212-19 от 27.11.2008 г. на комисията по чл. 19 от ЗСПЗЗ
3. ВИД И ОПИСАНИЕ НА ИМОТА	ПОЗЕМЛЕН ИМОТ с идентификатор 83510.126.126 (осем три пет едно нула точка едно две шест точка едно две шест) по кадастралната карта на гр. Шумен, кв. Макак, местност "ДО СЕЛОТО" с площ 3500 (три хиляди и петстотин) кв.м. Трайно предназначение на територията: Земеделска Начин на трайно ползване: Зеленчукова градина Категория на земята Четвърта Начин на възстановяване: Нови граници
4. МЕСТОНАХОЖДЕНИЕ НА ИМОТА	обл. Шумен, общ. Шумен, гр. Шумен, землище кв. Макак, местност "ДО СЕЛОТО", ПИ 83510.126.126 по КК и КР, одобрени със Заповед № РД-18-52/25.11.2005 г.
5. ГРАНИЦИ НА ИМОТА	Съседи: ПИ 83510.126.27, ПИ 83510.126.78, ПИ 83510.126.77, ПИ 83510.126.115, ПИ 83510.126.125
6. ДАНЪЧНА ОЦЕНКА НА ИМОТА КЪМ МОМЕНТА НА УТВЪРЖДАВАНЕ НА АКТА	Земя: 654.68 лв. (шестстотин петдесет и четири лева и шестдесет и осем стотинки)

7. СЪСОБСТВЕНИЦИ	няма
8. НОМЕР И ДАТА НА СЪСТАВЕНИ ПО – РАНО АКТОВЕ	няма
9. ПРЕДОСТАВЕНИ ПРАВА ЗА УПРАВЛЕНИЕ: Имотът се управлява от Кмета на община Шумен, ЕИК 000931721, на основание чл. 12, ал. 5 от ЗОС.	
10. АКТΟΣЪСТАВИТЕЛ: Начка Стоянов.	 (ПОДПИС)
11. ЗАБЕЛЕЖКИ:	



СЛУЖБА ПО ГЕОДЕЗИЯ, КАРТОГРАФИЯ И КАДАСТЪР - ГР. ШУМЕН

9700, ПОЩЕНСКА КУТИЯ 35, Ул. "СЪЕДИНЕНИЕ" №107, ет.5, 054/802812,
shumen@cadastre.bg, БУЛСТАТ:130362903

СКИЦА НА ПОЗЕМЛЕН ИМОТ № 15-112845-02.02.2023 г.

Поземлен имот с идентификатор 83510.126.126

Гр. Шумен, общ. Шумен, обл. Шумен

По кадастралната карта и кадастралните регистри, одобрени със Заповед РД-18-52/25.11.2005 г.
на ИЗПЪЛНИТЕЛЕН ДИРЕКТОР НА АГКК

Последно изменение на кадастралната карта и кадастралните регистри, засягащо поземления имот:
няма данни за изменение

Адрес на поземления имот: гр. Шумен, местност ДО СЕЛОТО

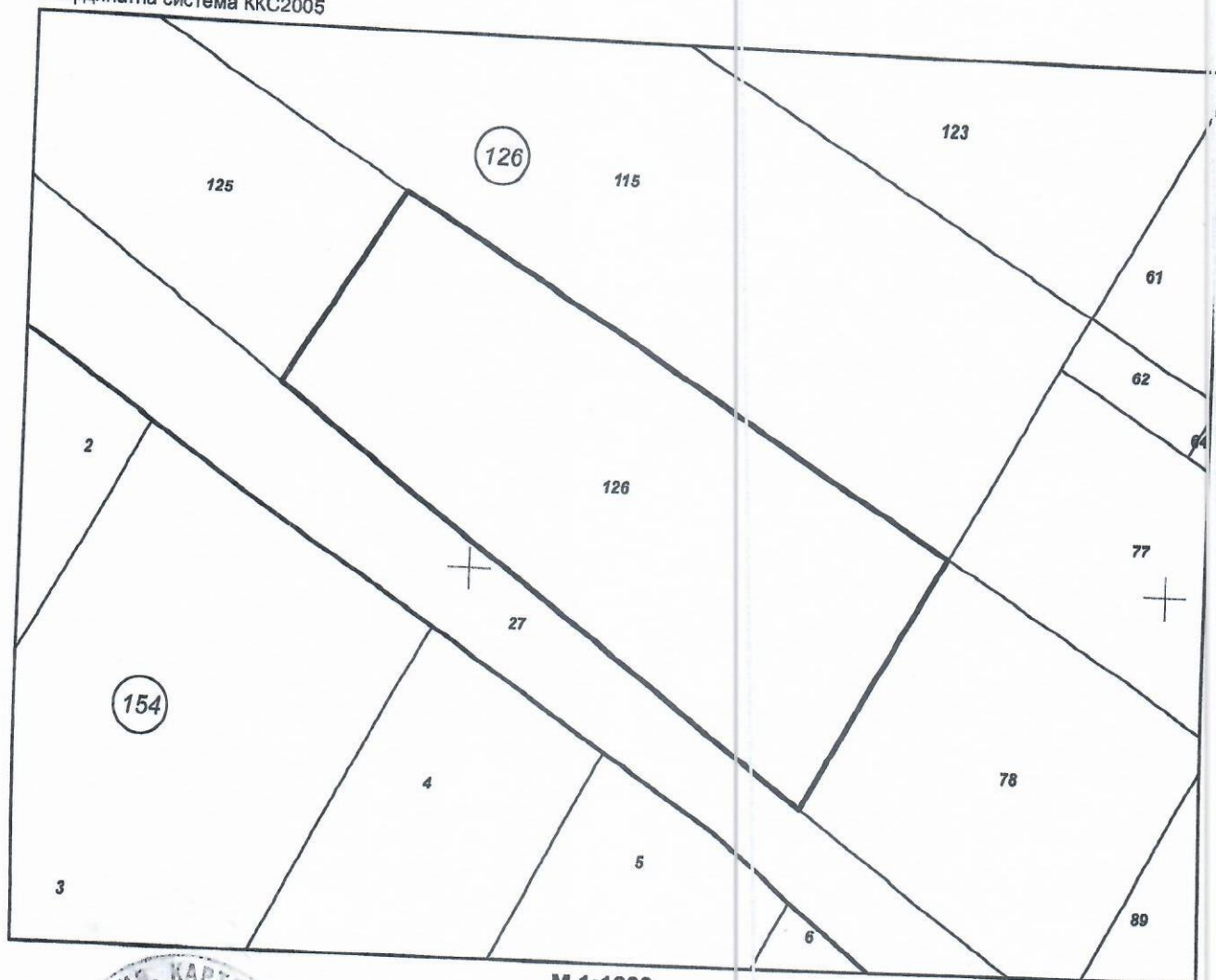
Площ: 3500 кв. м

Трайно предназначение на територията: Земеделска

Начин на трайно ползване: Зеленчукова градина

Категория на земята: 4

Координатна система ККС2005



Скица № 15-112845-02.02.2023 г. издадена въз основа на
заявление с вх. № 01-61223-02.02.2023 г.

ШУМЕН

1 СТОВ ОЗЛ Шумен



Прецишен идентификатор: **83510.126.121**

Номер по предходен план: част от **83510.126.121**

Съседи: **83510.126.27, 83510.126.78, 83510.126.77, 83510.126.115, 83510.126.125**

Собственици по данни от КРНИ:

1. ЗЕМИ ПО ЧЛ. 19 ОТ ЗСПЗЗ

Няма данни за идеалните части

Решение на ПК по чл.17, ал.1 от ЗСПЗЗ (чл.27 от ППЗСПЗЗ) за възстановяване на правото на собственост с план за земеразделяне № 24-2 от 26.10.1998г., издаден от ОБЩИНСКА СЛУЖБА ПО ЗЕМЕДЕЛИЕ гр.ШУМЕН

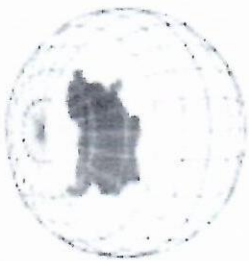
Носители на други вещни права по данни от КРНИ:
няма данни

Сгради, които попадат върху имота
няма данни за сгради



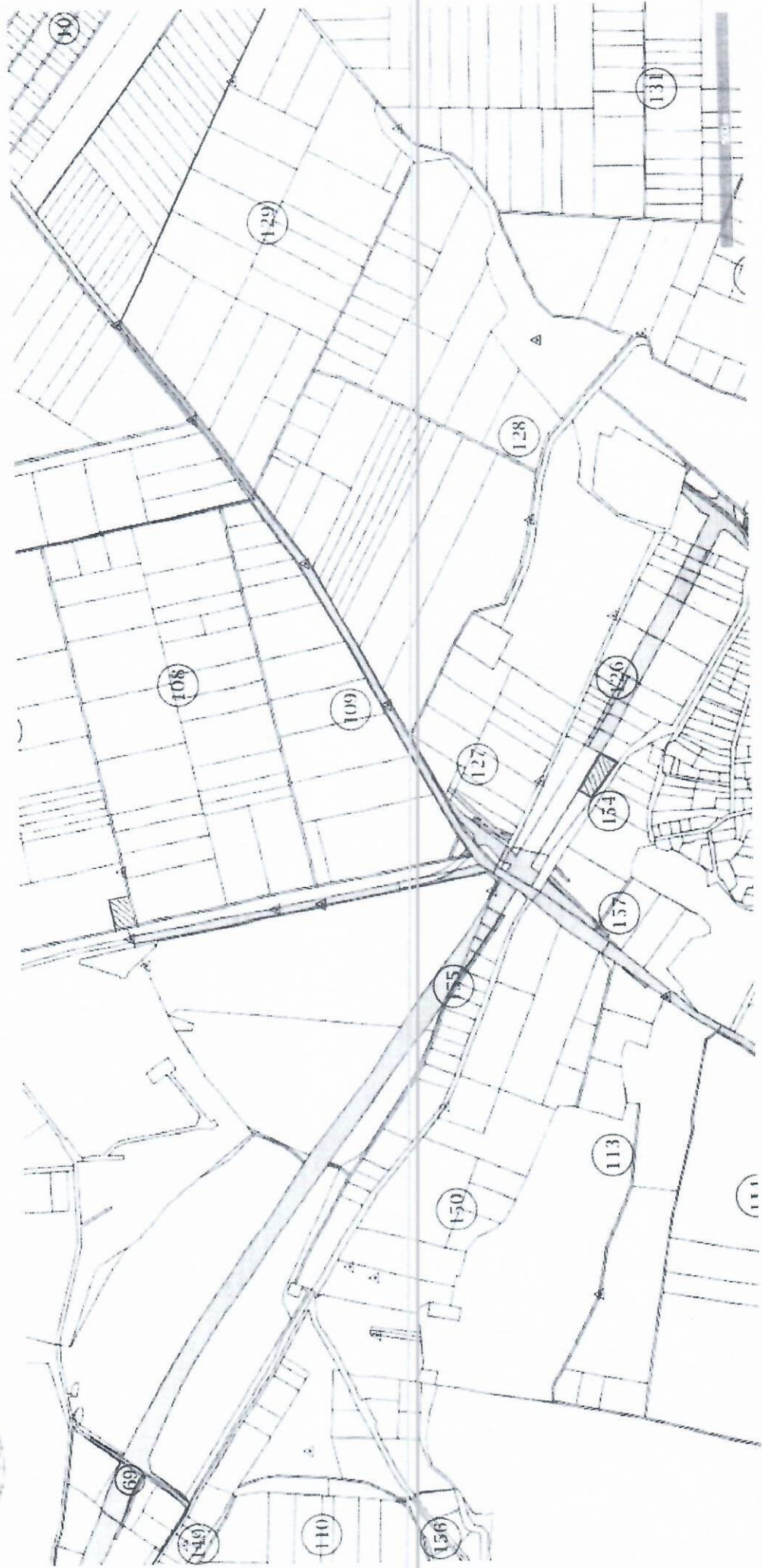
Скица № **15-112845-02.02.2023** г. издадена въз основа на
заявл. № **15-112845-02.02.2023** г. издадена въз основа на
заявл. № **15-112845-02.02.2023** г.

РОСЕН ДИМИТРОВ ОЗЛ Шумен



АГЕНЦИЯ ПО ГЕОДЕЗИЯ, КАРТОГРАФИЯ И КАДАСТЪР

Кадастрално-административна информационна система



Мащаб: 1:4838