

ПК: 1200Р

Т. 12



# ОБЩИНА ШУМЕН

9700 гр. Шумен, бул. "Славянски" № 17, тел./факс: 054/800400,  
e-mail: [mayor@shumen.bg](mailto:mayor@shumen.bg), <http://www.shumen.bg>

13.01.2023

93-00-124

ДО  
ПРЕДСЕДАТЕЛЯ НА  
ОБЩИНСКИ СЪВЕТ – ШУМЕН

ОБЩИНСКИ СЪВЕТ
п.код 9700 гр.Шумен
Регистрационен индекс и дата
01-02-019
Срок за изпълнение
13.01.2023

16.01.2023

## ДОКЛАДНА ЗАПИСКА от Любомир Христов – кмет на Община Шумен

**Относно:** Изменение на Решение № 742 от 30.06.2022 г. на Общински съвет – Шумен за обезщетяване със земи от общинския поземлен фонд

С Решение № 742 от 30.06.2022г. на Общински съвет - Шумен на основание чл. 10б, ал. 1 и ал. 2, т. 1 от ЗСПЗЗ, чл. 45, ал. 1 и 2 от ППЗСПЗЗ, във връзка с параграф 27, ал. 2, т. 1 и 3 от ПЗР и ЗИДЗСПЗЗ /ДВ бр. 62 от 2010 г./, наследниците на Йорданка \_\_\_\_\_ ружева, с признато, и невъзстановено право на собственост въз основа на Решение No 10А/03.11.1997 г. на Поземлен комисия /сега Общинска служба по земеделие/ гр. Шумен, изменено с Решение № 10А/08.03.2017 по преписка вх. No 4065/14.01.1992 г., върху поземлени имоти с обща площ от 1,960 дка, I категория, местност „Под манастира“, землище Шумен, понастоящем попадащ в строителни граници на гр. Шумен, и с определена стойност на дължимото обезщетение по Решение No 10/0/29.11.2017 г. в размер на 1695лв. /хиляда шестстотин деветдесет и пет лева/, бяха обезщетени имоти от Общинския поземлен фонд, подробно посочени в същото, както и в постъпилото искане с началника на Общинска служба по земеделие – гр. Шумен.

За предоставените имоти е постановено Решение № 10-ОБ от 08.09.2022г. на Общинска служба по земеделие – гр. Шумен, на основание чл. 27а от ППЗСПЗЗ, във връзка с чл. 45ж, ал. 6 с същия.

В община Шумен е постъпило с входящ рег. № 24-00-1357/21.12.2022г. искане изходящ рег. J РД-12-04.72/21.12.2022г. от началника на Общинската служба по земеделие – Шумен. Същото получено и въз основа на резолюция от 23.12.2022г на Председателя на Общински съвет - Шумен Към искането са приложени като заверени копия Решение № 742 от 30.06.2022г. на Общински съвет Шумен, Решение № 10-ОБ от 08.09.2022г. на Общинска служба по земеделие – Шумен, Нотариал акт № 154, том 12, дело № 2135/2013г. на Служба по вписванията - Шумен при Агенция за вписванията, Скица на поземлен имот № 15-1472530 издадена на 21.12.2022г. от Служба по геодези картография и кадастър - гр. Шумен, за ПИ с идентификатор № 83510.652.708.

При вписване в Служба по вписванията - Шумен на горепосоченото решение е установено, че за поземлен имот с идентификатор 83510.652.549 с площ 0.894 дка, VI категория, НТП Друга селскостопанска категория, на стойност 284.00 лв., в местност „Под манастира“ в землището на гр. Шумен е налице вписан Нотариален акт № 154, том 12, дело № 2135/2013г. на Служба по вписванията - Шумен при Агенция по вписванията, с който е признато право на собственост по давност на трето лице.

С постъпилото искане от началника на Общинска служба по земеделие – Шумен се предлага наследниците на Йорданка Груева да бъдат обезщетени с друг поземлен имот, идентичен по площ, категория, стойност и местонахождение, а именно поземлен имот с идентификатор № 83510.652.708, с площ 0.894 дка, VI категория, НТП Друг вид нива, местност „Под манастира“ в землището на гр. Шумен със стойност 284.00лв.

Във връзка с разпоредбата на чл. 45 ж, ал. 1 и ал. 2 от Правилника за прилагане на закона за собствеността и ползването на земеделските земи, ВНАСЯМ постъпило с входящ рег. № 24-00-1357/ 21.12.2022г. в Община Шумен мотивирано искане № РД-12-04.72/21.12.2022г. от началника на Общинската служба по земеделие – Шумен, получено и чрез резолюция от 23.12.2022г на Председателя на Общински съвет - Шумен, с приложено искане за обезщетение със земи от общински поземлен фонд на основание чл.10б, ал. 1 и ал. 2, т. 1 от ЗСПЗЗ, чл. 45ж от ППЗСПЗЗ, във връзка с § 27 от ПЗР на ЗИД ЗСПЗЗ /ДВ, бр.62/2010г. на наследниците на Йорданка Груева с което се иска замяна на предоставен поземлен имот с друг равностоеен такъв, поради установени нови обстоятелства и факти.

В искането на Общинската служба по земеделие – Шумен се предлага Общински съвет - Шумен да вземе следното решение:

Вместо представения за обезщетение със Решение № 742 от 30.06.2022г. на Общински съвет Шумен поземлен имот, представляващ съответно:

Землище	№ на имот	НТП	Площ	Категория	местност	Стойност в лв
Шумен	83510.652.549	Др. с.с.тер.	0.894	VI	„Под манастира“	284

Да бъде предоставен за обезщетение следния поземлен имот:

Землище	№ на имот	НТП	Площ	Категория	местност	Стойност в лв
Шумен	83510.652.708	Др.вид нива	0.894	VI	„Под манастира“	284

Поземлен имот с идентификатор № 83510.652.708 е общинска частна собственост, находящ се в земеделската територия на гр. Шумен и за него е приложена скица № 15-1472530, издадена на 21.12.2022 г. от Служба по геодезия, картография и кадастър - гр. Шумен.

Съгласно чл. 45ж, ал. 2 от Правилника за прилагане на Закона за собствеността и ползването на земеделските земи /ППЗСПЗЗ/ общинският съвет се произнася на първото си заседание след постъпване на искането с решение за предоставяне на имотите в изпълнение на задължението си г §27, ал.2 от ПЗР на ЗИДЗСПЗЗ.

Предвид гореизложеното постъпилото мотивирано искане с входящ рег. № 24-00-135 21.12.2022 г. в Община Шумен и изходящ рег. № РД-12-04-04.72/21.12.2022 г. от началника на Общинската служба по земеделие – Шумен, за замяна на имот определен за обезщетяване на наследниците на Йорданка Груева с друг равностоеен по площ, категория, местоположение и стойност поземлен имот, поради новоустановени факти и обстоятелства, предлагам Общински съвет - Шумен да приеме следното

#### РЕШЕНИЕ:

Въз основа на постъпило мотивирано искане с № 24-00-1357/ 21.12.2022г. от началника Общинската служба по земеделие – Шумен, поради новоустановени факти и обстоятелства, а имен

наличие на вписан нотариален акт с по-ранна дата от постановяване на Решение № 10-ОБ от 08.09.2022г. на Общинска служба по земеделие – Шумен, в Служба по вписванията - Шумен при Агенция по вписванията, с който е признато право на собственост по давност на трето лице и с цел законосъобразно обезщетяване на собственици, чиято собственост не може да бъде възстановена по реда на чл. 10б, ал. 1 и ал. 2, т. 1 от ЗСПЗЗ, чл. 45ж, ал. 1 и ал. 2 от ППЗСПЗЗ, във връзка с § 27, ал. 1 и ал. 2, т. 3 от ПЗР на ЗИДЗСПЗЗ /обн. ДВ бр.62 от 2010г./, чрез предоставяне от Общински съвет – Шумен на земеделски земи от общинския поземлен фонд по реда на § 27, ал. 2, т. 3 от ПЗР на ЗИДЗСПЗЗ /обн. ДВ бр.62 от 2010г., доп. ДВ бр.61 от 2016г./, **Общински съвет - Шумен** изменя Решение № 742 от 30.06.2022г., като в таблицата с посочените имоти, предоставени за обезщетяване, имотът

Землище	№ на имот	НТП	Площ	Категория	местност	Стойност в лв
Шумен	652.549	Др. с.с.тер.	0.894	VI	„Под манастира“	284

се заменя със следния имот:

Землище	№ на имот	НТП	Площ	Категория	местност	Стойност в лв
Шумен	652.708	Др.вид нива	0.894	VI	„Под манастира“	284

**ВНОСИТЕЛ:**  
**ЛЮБОМИР ХРИСТОВ**  
**КМЕТ НА ОБЩИНА ШУМЕН**





РЕПУБЛИКА БЪЛГАРИЯ  
Министерство на земеделието  
Областна дирекция "Земеделие" ШУМЕН  
Общинска служба по земеделие ШУМЕН

№ 12-04.12/21.12.2022 год.

ОБЩИНА гр.ШУМЕН www.shumen.bg	
Регистрационен индекс и gamma 24-00-1857	
Код за достъп чрез интернет	21.12.2022

ОБЩИНСКИ СЪВЕТ  
ШУМЕН  
ОПШЕ:  
МЕТА  
А ОБЩИНА ШУМЕН  
Р. ШУМЕН

21.12.2022

ИСКАНЕ

от инж. Силвия рамова  
Началник Общинска служба по земеделие гр. Шумен

На основание: чл. 106 ал.1 и ал.2 т.1 от ЗСПЗЗ, чл. 45ж от ППЗСПЗЗ, във връзка с параграф 27 от ПЗР на ЗИД ЗСПЗЗ /ДВ БР. 62/2010 год./

С решение № 742 по протокол № 37 от 30.06.2022 г. на заседание на Общински съвет Шумен, по искане на Общинска служба по земеделие Шумен, на основание чл. 106 ал.1 и ал.2 т.1 от ЗСПЗЗ, чл. 45ж ал.1 и ал.2 от ППЗСПЗЗ, във връзка с параграф 27, ал.2 т.1 и 3 от ПЗР на ЗИД ЗСПЗЗ /ДВ бр 62 от 2010 г./, на н-ци на Йорданка Груева, по наша преписка вх № 4065/14.01.1992 г. са предоставени като обезщетение имоти от Общинския поземлен фонд както следва

Землище	№ на имот	НТП	Площ	Кат.	Местност	Стойност лв
Шумен	652.538	Др.с.с.тер.	0,648	VI	„Под манастира“	206
Шумен	652.541	Др.с.с.тер.	0,451	VI	„Под манастира“	143
Шумен	652.542	Др.с.с.тер.	0,628	VI	„Под манастира“	200
Шумен	652.543	Др.с.с.тер.	0,552	VI	„Под манастира“	176
Шумен	652.544	Др.с.с.тер.	0,469	VI	„Под манастира“	149
Шумен	652.545	Др.с.с.тер.	0,389	VI	„Под манастира“	124
Шумен	652.546	Др.с.с.тер.	0,414	VI	„Под манастира“	132
Шумен	652.547	Др.с.с.тер.	0,213	VI	„Под манастира“	68
Шумен	652.548	Др.с.с.тер.	0,405	VI	„Под манастира“	129
Шумен	652.549	Др.с.с.тер.	0,394	VI	„Под манастира“	284
Шумен	652.552	Др.с.с.тер.	0,273	VI	„Под манастира“	87

на обща стойност: **1698**

/хиляда шестотин деветдесет и осем лв./

За предоставените имоти за обезщетение е постановено Решение № 10-ОБ/08..09.2022 г. на Общинска служба по земеделие Шумен, по чл. 27а от ППЗСПЗЗ, във връзка с чл. 45ж ал. 6 от ППЗСПЗЗ.

При вписване в Служба по вписванията гр. Шумен на Решение № 10-ОБ/09.09.2022 г. на ОСЗ Шумен е установено, че за имот с пореден номер 10, а именно ПИ 83510.652.549 от 0.896 дка, местност „Под манастира“ по кадастрални регистри и кадастрална карта на землище гр. Шумен е вписан нотариален акт за собственост върху имот, придобит по давност от трето лице.

За компенсиране на дължимото обезщетение на н-ци на Йорданка Груева, предлагаме Общински съвет да вземе следното

### РЕШЕНИЕ:

Вместо предоставения за обезщетение с Решение № 742 № 37 от 30.06.2022 г. на Общински съвет Шумен имот, както следва

Землище	№ на имот	НТП	Площ	Кат.	Местност	Стойност лв
Шумен	652.549	Др.с.с.тер.	0,894	VI	„Под манастира“	284

Да бъде предоставен за обезщетение имот, както следва:

Землище	№ на имот	НТП	Площ	Кат.	Местност	Стойност лв
Шумен	652.708	Др.вид нива	0,894	VI	„Под манастира“	284

ПРИЛОЖЕНИЕ: 1. Решение № 742 по протокол № 37 от 30.06.2022 г. на Общински съвет Шумен  
2. Решение № 10-ОБ/28.09.2022 г.  
3. Нотариален акт № 95 том IV рег. № 6626 дело 558 от 24.06.2013 г.  
4. Скица на ПИ 83510.652.708

инж. СИЛВИЯ АВРАМОВА  
НАЧАЛНИК ОСЗ-ШУМЕН:

СА/ДД

*№ вх № 6589*

Служба по вписванията гр. Шумен	
№. рег. №	6613 / 28 / 09 2022г.
Акв. №	109 том 19, дело № 2650 п. 10.
Партидна книга: том	
Имотна партида	
Д.Т. №, кв. №	
Содис по вписванията:	

ОБЩИНСКА СЛУЖБА ПО ЗЕМЕДЕЛИЕ  
 гр. ШУМЕН  
 ЕКАТТЕ 83510  
 Община ШУМЕН  
 Област ШУМЕН

**РЕШЕНИЕ № 10-ОБ**

За възстановяване на имоти предоставени като обезщетение със земи от държавния (общинския) поземлен фонд в землището на **гр. ШУМЕН, ЕКАТТЕ 83510, община ШУМЕН**

Днес, 08.09.2022 г., общинската служба по земеделие в гр. ШУМЕН, община ШУМЕН, област ШУМЕН в състав определен със заповед № РД 07-9 от 23.06.2022 г. на директора на ОДЗ и заповед № РД 46-158 от 22.06.2022 г. на Министъра на земеделието на основание чл.33, ал.6 от ЗСПЗЗ:

НАЧАЛНИК: ИНЖ.СИЛВИЯ АВРАМОВА

ЧЛЕНОВЕ:

2. ДИМИТРИЧКА ДОВРЕВА

1. НАДЕЖДА КИРИЛОВА

3. ЖЕНИ ДА КOLEVA

като разгледа преписката по заявление вх.№ **4065** от 14.01.1992 г., влязлото в сила решение № 7 от 02.09.2022 г. за обезщетяване със земя, във връзка с чл.27а и чл.18ж, ал.1 от ППЗСПЗЗ, решение на общинския съвет на община ШУМЕН № 742 от 30.06.2022 г., чл.45ж, ал.6 от ППЗСПЗЗ, скица - проект от СГКК и кадастрална карта обнародвана в ДВ бр.104 от 27.12.2005 г.,

**РЕШИ:**

Възстановява като обезщетение на наследниците на **ЙОРДАНКА ГРУЕВА** бивш жител на гр. ШУМЕН, обл. ШУМЕН правото на собственост върху земи, както следва:

1. Друга **виг нива** от 0.648 гка (нула гка и шестстотин четиридесет и осем кв.м), местност ПОД МАНАСТИРА, поземлен имот № **83510.652.538** по кадастралната карта на землището от общинския поземлен фонд, при граници (съсед): № 83510.652.540, № 83510.652.537, № 83510.652.521, № 83510.652.543, № 83510.652.542.

2. Друга **виг нива** от 0.451 гка (нула гка и четиристотин петдесет и един кв.м), местност ПОД МАНАСТИРА, поземлен имот № **83510.652.541** по кадастралната карта на землището от общинския поземлен фонд, при граници (съсед): № 83510.652.540, № 83510.652.551, № 83510.652.546, № 83510.652.542.

3. Друга **виг нива** от 0.628 гка (нула гка и шестстотин двадесет и осем кв.м), местност ПОД МАНАСТИРА, поземлен имот № **83510.652.542** по кадастралната карта на землището от общинския поземлен фонд, при граници (съсед): № 83510.652.540, № 83510.652.541, № 83510.652.546, № 83510.652.545, № 83510.652.543, № 83510.652.538



**РЕШЕНИЕ № 10-ОВ/08.09.2022 г. по чл.27а, ал.1 от ППЗСПЗЗ стр. 3**

№ 83510.652.544,  
№ 83510.652.547,  
№ 83510.652.552,

№ 83510.652.545,  
№ 83510.652.548,  
издадени от СГКК

№ 83510.652.546,  
№ 83510.652.549,

представляват неразделна част от това решение.

Трайните насаждения и побобренията се оценяват отделно.

Решението подлежи на обжалване през РС в 14-дневен срок от уведомяването чрез ОСЗ.

Забележка: ОСЗ предоставя влязлото в сила решение на СГКК за служебно нанасяне на имота в кадастралната карта и кадастралните регистри и издаване на скица по реда на ЗКИР.



НАЧАЛНИК: .....

ЧЛЕНОВЕ:

1. ....

3. ....

*Времето на 08.09.2022г. на Зисейч*  
*Свейоство* *Зисейев*

*Нам 06.09.2022г. Свейоство*  
*Свейоство*



Нотариална такса по ЗНот.


Удостоверяван  
материален интерес:

Пропорц. такса: 150,44 лв.  
Обикн. такса: 5 лв.  
Доп. такса: ..... лв.  
Всичко: 155,44 лв.  
Сметка № 6626 от 2013 г.  
Кв. № ..... от ..... г.

Вписване по ЗСЛВ

Служба по вписванията

Вх. рег. № 4393 от 24-06-2013 г.  
Акт № 151 том 12 дело № 135143  
Партидна книга: том 18001 стр .....  
Такса по вписване по ЗДТ: 10,00 лв.  
Кв. № ..... от ..... г.  
СЪДИЯ ПО ВПИСВАНИЯ



## НОТАРИАЛЕН АКТ

за собственост върху недвижим имот, придобит по давност

№ 95 том 14 рег. № 6626 дело № 538 от 2013

----- Днес 24.06.2013г. /двадесет и четвърти юни две хиляди и тринадесета/ година, пред мен – Светлозар ..... район на действие Районен съд гр.Шумен, рег.№024 на Нотариалната камара, на основание приложените към молбата на АХМЕД ЕДЖЕБ писмени доказателства: 1.Нот.акт №67, том VIII, дело №2113 от 22.09.1992г. на ШРС, 2.Нот.акт №69, том VIII, дело №2115 от 22.09.1992г. на ШРС, 2. Нот.акт №11, том III, дело №777 от 06.08.1974г. на ШРС., 3. Нот.акт №165, том III, дело №1271 от 28.09.1969г. на ШРС., 4.Скица №14231 зав. на 13.05.2013г. от СГКК гр.Шумен., 5.Удостоверение за данъчна оценка №Д0002701/20.05.2013г., 6. Предварителен договор от 20.11.1999г., 7.Обяснителна записка от 05.11.2012г., 8.Пълномощни №№2922,2224 от 28.07.1999г. зав. от Нотариус Св.Стоилов, рег.№024 на Нот.камара, 9.Нот. заверени Декларации за жителство, гражданство и семейно положение, 10.Нот. заверени Декларации по чл.78, ал.1 от ЗСДВ., 11.Копие от кадастрален план зав. от Община Шумен, 12. Молба –декларация, изх. №94-А-64 от 02.04.2013г. на Община Шумен., 13. Удостоверение за идентичност изд. от Община Шумен., 14.Удостоверение изх. №94А-00-9 от 08.04.2013г. изд. от Областна администрация Шумен, в кантората ми в гр.Шумен, на основание постановление от .....2013г. издадено въз основа на обстоятелствена проверка, извършена по нотариално дело № 538 2013 год. и съгласно чл.58 от ГПК, в кантората ми в гр.Шумен, съставих този Нотариален акт с който признавам АХМЕД ЕДЖЕБ - ЕГГ, к. № ..... на 20.01.2012г. от МВР – гр.Шумен, адрес: гр.Шумен, ул. "Мадара" №1 и ВИЛДАН РЕДЖЕБ - ..... к.№6 изд. на 06.10.2011г. от МВР



ИМОТ с идентификатор 83510.652.549 /осемдесет и три хиляди петстотин и десет точки местотин петдесет и две точка местотин четиридесет и девет/ с площ от 894.00 кв.м. /осемстотин деветдесет и четири кв.метра/ в местността „Под манастира“ по кадастралната карта и кадастралните регистри на гр. Шумен, община Шумен, област Шумен, одобрени със Заповед № РД-18-52/27.05.2008г. на ИД на АГКК, последно изменение със Заповед КД-14-27-1572/27.05.2008г. на началник на СГКК: с трайно предназначение на територията: земеделска, начин на трайно ползване: за земеделски труд и отдиш /съгласно §4 от ПЗР на ЗСПЗЗ/, при съсед: на поземления имот: имоти с идентификатори: 83510.652.538, 83510.652.543, 83510.652.544, 83510.652.548, 83510.652.552, 83510.652.550, 83510.652.528, 83510.652.521.-----

ДАНЪЧНАТА ОЦЕНКА на недвижимия имот имот е 9266.10 лв. /девет хиляди двеста шестдесет и шест лева и десет стотинки/-----

При съставянето на Нотариалния акт се представиха следните документи: 1. Нот. акт №67, том VIII, дело №2113 от 22.09.1992г. на ШРС, 2. Нот. акт №69, том VIII, дело №2115 от 22.09.1992г. на ШРС, 2. Нот. акт №11, том III, дело №777 от 06.08.1974г. на ШРС., 3. Нот. акт №165, том III, дело №1271 от 28.09.1969г. на ШРС., 4. Скица №14231, зав. на 13.05.2013г. от СГКК гр. Шумен., 5. Удостоверение за данъчна оценка №Д0002701/20.05.2013г., 6. Предварителен договор от 20.11.1999г., 7. Обяснителна записка от 05.11.2012г., 8. Пълномощни №№2922,2224 от 28.07.1999г. зав. от Нотариус Св. Стоилов, рег. №024 на Нот. камара, 9. Нот. заверени Декларации за жителство, гражданство и семейно положение 10. Нот. заверени Декларации по чл. 78, ал. 1 от ЗСДВ., 11. Копие от кадастрален план зав. от Община Шумен, 12. Молба-декларация, изх. №94-А-64 от 02.04.2013г. на Община Шумен., 13. Удостоверение за идентичност изд. от Община Шумен, 14. Удостоверение изх. №94А-00-9 от 08.04.2013г. изд. от Областна администрация Шумен.-----

**НОТАРИУС:**

С. Стоилов  
Нотариус  
Шумен



## СЛУЖБА ПО ГЕОДЕЗИЯ, КАРТОГРАФИЯ И КАДАСТЪР - ГР. ШУМЕН

9700, ПОЩЕНСКА КУТИЯ 35, Ул."СЪЕДИНЕНИЕ" №107, ет.5, 054/802812,  
shumen@cadastre.bg, БУЛСТАТ:130362903

### СКИЦА НА ПОЗЕМЛЕН ИМОТ № 15-1472530-21.12.2022 г.

Поземлен имот с идентификатор 83510.652.708

Гр. Шумен, общ. Шумен, обл. Шумен

По кадастралната карта и кадастралните регистри, одобрени със **Заповед РД-18-52/25.11.2005 г.**  
на **ИЗПЪЛНИТЕЛЕН ДИРЕКТОР НА АГКК**

Последно изменение на кадастралната карта и кадастралните регистри, засягащо поземления имот:  
**няма данни за изменение**

Адрес на поземления имот: **гр. Шумен, местност ПОД МАНАСТИРА**

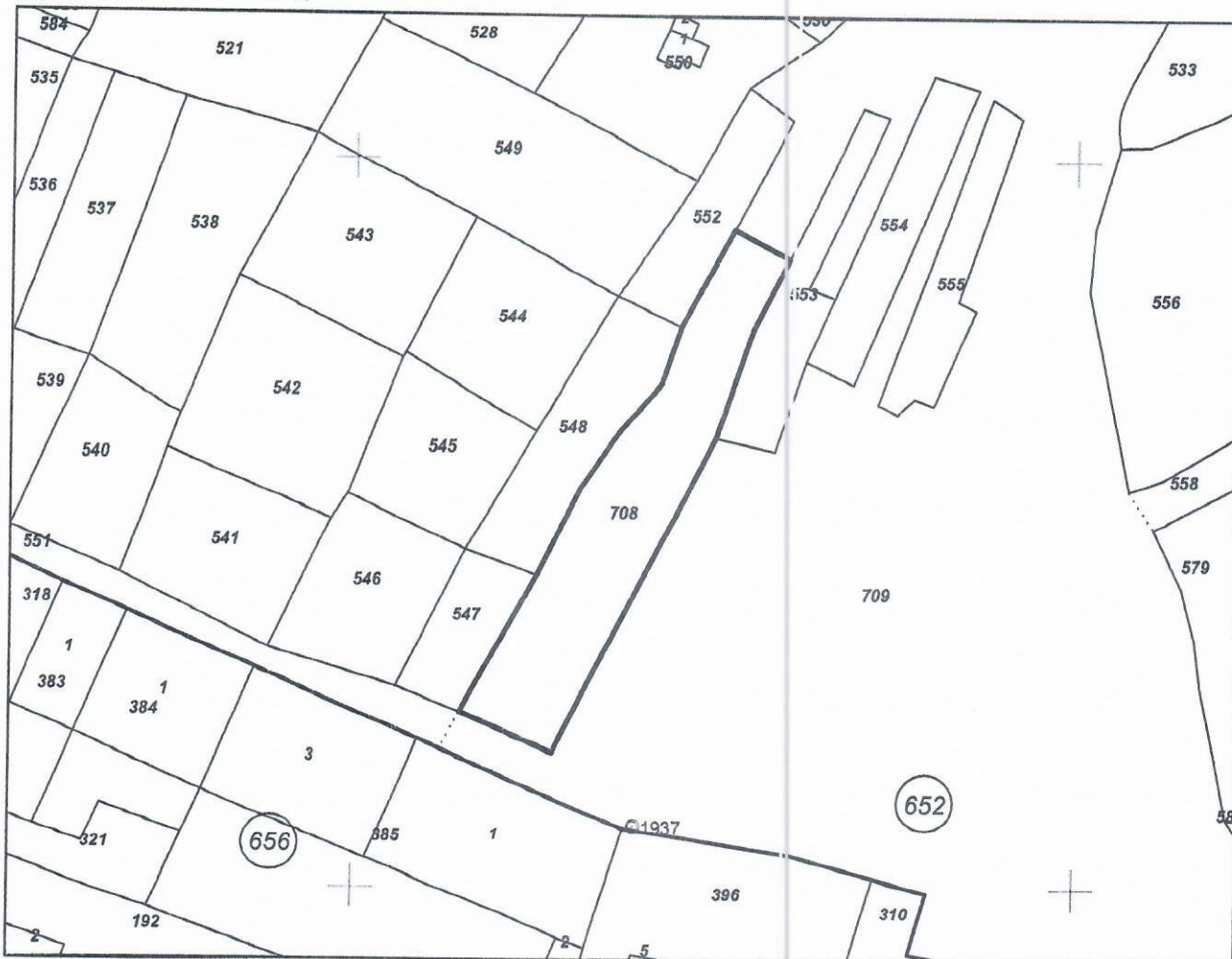
Площ: **894 кв. м**

Трайно предназначение на територията: **Земеделска**

Начин на трайно ползване: **За земеделски труд и отдих (съгласно § 4 ПЗРЗСПЗЗ)**

Категория на земята: **0**

Координатна система ККС2005



М 1:1000

Скица № 15-1472530-21.12.2022 г. издадена въз основа на  
заявление № 01-740656-21.12.2022 г.

ДИМИТРИЧКА

БРЕВА ОДЗ Шумен

Подписан с електронен печат Geodesy Cartography  
and Cadastre  
DN: C=BG, L=Geodesy Cartography and Cadastre Agency  
OID.2.5.4.97=NTRBG-130362903, CN=Geodesy Cartography and  
Cadastre Agency



Прецизишен идентификатор: 83510.652.532

Номер по предходен план: няма

Съседи: 83510.652.547, 83510.652.709, 83510.652.553, 83510.652.552, 83510.652.548, 83510.652.551

Собственици по данни от КРНИ:

1. 000931721, ОБЩИНА ШУМЕН

Няма данни за идеалните части

Няма документ за собственост

Носители на други вещни права по данни от КРНИ:

няма данни

Сгради, които попадат върху имота

няма данни за сгради

Скица № 15-147

2.2022 г. издадена въз основа на

заявление

№ 740656-21.12.2022 г.

.....  
Димитър Кочев

.....  
БРЕВА ОДЗ Шумен

**ОБЩИНСКИ СЪВЕТ - Ш У М Е Н**

9700 гр. Шумен, бул. "Славянски" № 17, тел./факс: 054/800400,  
e-mail: [obsavet@shumen.bg](mailto:obsavet@shumen.bg), <http://www.shumen.bg>


**РЕШЕНИЕ № 742**  
**по протокол № 37 от 30.06.2022 г.**  
**на заседание на Общинския съвет**

**ОТНОСНО:** Искане от началника на Общинска служба по земеделие - гр. Шумен за обезщетяване със земи от общинския поземлен фонд

/с 33 гласа „за”, без „против” и без „въздържали се”/

Наследниците на Йорданка Груева, с признато, но невъзстановено право на собственост с Решение № 10А/03.11.1997 г. на Поземлена комисия /сега Общинска служба по земеделие/ гр. Шумен, изменено с Решение № 10А/08.03.2017 г. по преписка вх. № 4065/14.01.1992 г., върху 1,960 дка, III категория, м. „Под манастира“, з-ще Шумен, понастоящем попадащ в строителните граници на гр. Шумен, с определена стойност на дължимото обезщетение по Решение № 10-0/29.11.2017 г. от 1695 лв. /хиляда шестстотин деветдесет и пет лева/, на основание чл. 10б, ал. 1 и ал. 2, т. 1 от ЗСПЗЗ, чл. 45, ал. 1 и 2 от ППЗСПЗЗ, във връзка с параграф 27, ал. 2, т. 1 и 3 от ПЗР на ЗИДЗСПЗЗ /ДВ бр. 62 от 2010 г./, да бъдат обезщетени с имоти от Общинския поземлен фонд, както следва:

Землище	№ на имот	НТП	Площ	Кат.	Местност	Стойност лв.
Шумен	652.538	Др.с.с.тер.	0,648	VI	„Под манастира“	206
Шумен	652.541	Др.с.с.тер.	0,451	VI	„Под манастира“	143
Шумен	652.542	Др.с.с.тер.	0,628	VI	„Под манастира“	200
Шумен	652.543	Др.с.с.тер.	0,552	VI	„Под манастира“	176
Шумен	652.544	Др.с.с.тер.	0,469	VI	„Под манастира“	149



Шумен	652.545	Др.с.с.тер.	0,389	VI	„Под манастира“	124
Шумен	652.546	Др.с.с.тер.	0,414	VI	„Под манастира“	132
Шумен	652.547	Др.с.с.тер.	0,213	VI	„Под манастира“	68
Шумен	652.548	Др.с.с.тер.	0,405	VI	„Под манастира“	129
Шумен	652.549	Др.с.с.тер.	0,894	VI	„Под манастира“	284
Шумен	652.552	Др.с.с.тер.	0,273	VI	„Под манастира“	87

На обща стойност: 1698  
/хиляда шестстотин деветдесет и пет лв./

**ПРЕДСЕДАТЕЛ  
НА ОБЩИНСКИЯ**

Дата: 22.07.2022  
гр. Шумен

**ВЯРНО С ОРИГИНАЛ  
ПРОТОКОЛИСТ:**

/Галин Плиева/

/ Ася Аспарухова

