

РЕПУБЛИКА БЪЛГАРИЯ
МИНИСТЕРСТВО НА РЕГИОНАЛНОТО РАЗВИТИЕ И БЛАГОУСТРОЙСТВОТО
ОБЩИНА ШУМЕН, ОБЛАСТ ШУМЕН

Вписване по ЗС/ПВ
 Служба по вписванията:

Вх. рег. N 123 от 21-01-2008 г.

УТВЪРЖДАВАМ:
 (подпис и печат)

Акт N 81 том дело N 99/2008
СЪДИЯ ПО ВПИСВАНИЯТА

КМЕТ НА ОБЩИНА:
 Красимир ТОВ
 (име, презиме и фамилия)

.....
 (име, презиме и фамилия)

А К Т № 2670
ЗА ЧАСТНА ОБЩИНСКА СОБСТВЕНОСТ

норм: 14871

Регистър 2670
 Картотека
 Досие 2670

1. ДАТА НА СЪСТАВЯНЕ	14.01.2008
2. ПРАВНО ОСНОВАНИЕ	Чл.2, ал.1, т.2 от ЗОС във връзка с § 7, ал.1, т.5 от ПЗР на ЗМСМА и Заповед № РД-18-69/17.04.2007г. на Областен управител-Шумен
3. ВИД И ОПИСАНИЕ НА ИМОТА	АПАРТАМЕНТ № 82 (осемдесет и два), вх.4 (четири), ет.4 (четири) със ЗП-40.08 (четиридесет точка осем) кв.м., състоящ се от една стая, кухня, сервизни помещения и тераса, представляващ самостоятелен обект в сграда с идентификатор 83510.658.95.4.82 (осем три пет едно нула точка шест пет осем точка девет пет точка четири точка осем две) по кадастралната карта на гр.Шумен. Самостоятелният обект попада в 7 (седем) - етажна сграда №83510.658.95.4 (осем три пет едно нула точка шест пет осем точка девет пет точка четири), в поземлен имот 83510.658.95 (осем три пет едно нула точка шест пет осем точка девет пет), съответстващ на УПИ I (едно римско) - "Жилищно строителство, озеленяване и КОО" в кв.569-б (петстотин шестдесет и девет-б) по действащия ПУП на гр.Шумен. ИЗБА №9 (девет) с площ 2.48 (две точка четиридесет и осем) кв.м., заедно с 0.00646 (нула точка шестстотин четиридесет и шест) ид.ч. от общите части на сградата и правото на строеж. /виж т.13 (тринадесет)/
4. МЕСТОНАХОЖДЕНИЕ НА ИМОТА	обл.Шумен, общ.Шумен, гр.Шумен, ул."Ген.Драгомиров"№48, вх.4, ап.82; 83510.658.95.4.82, по кадастрална карта, одобрена със заповед № РД-18-52 / 25.11.2005г.
5. ГРАНИЦИ НА ИМОТА	НА АПАРТАМЕНТ № 82: На същия етаж: 83510.658.95.4.83, 83510.658.95.4.81 Под обекта: 83510.658.95.4.79 Над обекта: 83510.658.95.4.85 /виж т.13/
6. ДАНЪЧНА ОЦЕНКА НА ИМОТА КЪМ МОМЕНТА НА УТВЪРЖДАВАНЕ НА АКТА:	жилище - 9605.00 (девет хиляди шестстотин и пет точка) лв.

7. БИВШИ СОБСТВЕНИК НА ИМОТА	Държавата АДС № 3354/06.02.1981г.
8. СЪСОБСТВЕНИЦИ	няма
9. НОМЕР И ДАТА НА СЪСТАВЕНИ ПО-РАНО АКТОВЕ	няма
<p>10. ПРЕДОСТАВЕНИ ПРАВА ЗА УПРАВЛЕНИЕ: На основание чл.12, ал.5 от ЗОС, имотът се управлява от Кмета на Община Шумен, Булстат 000931721, Данъчен № 1270011442 Имотът предоставен за ползване на ОП „ОЖИ“ с Решение 216/24.09.2012г. (примено, л) на ОСС Шумен</p>	
11. РАЗПОРЕДИТЕЛНИ ДЕЙСТВИЯ С ИМОТА (ЧАСТ ОТ ИМОТА):	
12. АКТОСЪСТАВИТЕЛ: <i>Евгения</i> /Евгения..... ДИРЕКТОР УОС:	
13. ЗАБЕЛЕЖКИ: Към т.3 /вид и описание на имота/: Конструкция на сградата - панелна. Въведена в експлоатация през 1980год. Към т.5 /граница на имота/: НА ИЗБА №9: от север - изба №10; от изток - коридор; от юг - изба №8; от запад - коридор	

СЛУЖБА ПО ГЕОДЕЗИЯ, КАРТОГРАФИЯ И КАДАСТЪР - ГР. ШУМЕН
9700, ПОЩЕНСКА КУТИЯ 35, УЛ. "СЪЕДИНЕНИЕ" №107, ет.5, 054/802812,
shumen@cadastre.bg, БУЛСТАТ:130362903

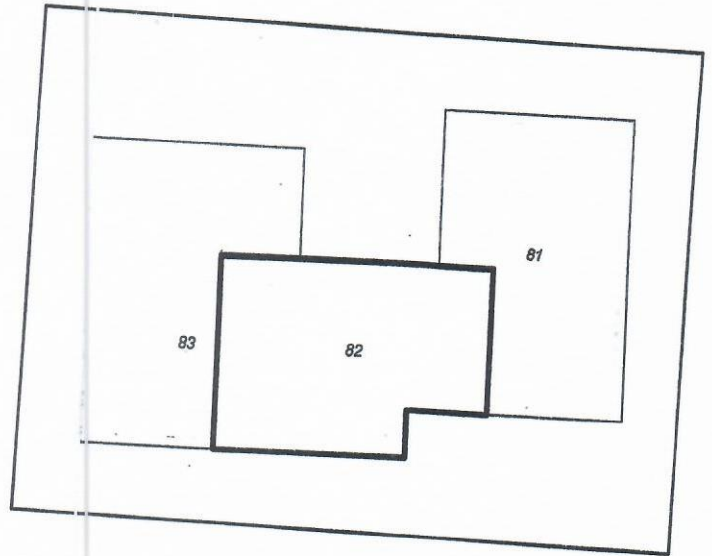
**СХЕМА № 15-1278709-03.11.2022 г.
НА САМОСТОЯТЕЛЕН ОБЕКТ В СГРАДА**

с идентификатор **83510.658.95.4.82**

Гр. Шумен, общ. Шумен, обл. Шумен
По кадастралната карта и кадастралните регистри, одобрени със Заповед РД-18-52/25.11.2005 г.
на **ИЗПЪЛНИТЕЛЕН ДИРЕКТОР НА АГКК**
Последно изменение на кадастралната карта и кадастралните регистри, засягащо самостоятелния
обект: **няма данни за изменение**
Адрес на имота: **гр. Шумен, ул. ГЕНЕРАЛ ДРАГОМИРОВ № 48, вх. 4, ет. 4, ап. 82**
Самостоятелният обект се намира на етаж 4 в сграда с идентификатор **83510.658.95.4**, предназначение:
Жилищна сграда - многофамилна
Сградата е разположена в поземлен имот с идентификатор **83510.658.95**
Предназначение на самостоятелния обект: **Жилище, апартамент - в жилищна или вилна сграда, или**
в сграда със смесено предназначение
Брой нива на обекта: **1**
Посочена в документа площ: **40.08 кв.м**
Прилежащи части: ...

Ниво: 1

Съседни самостоятелни обекти в сградата:
На същия етаж: **83510.658.95.4.81, 83510.658.95.4.83**
Под обекта: **83510.658.95.4.79**
Над обекта: **83510.658.95.4.85**



Стар идентификатор: **няма**


Собственици по данни от КРНИ:
1. **000931721, ОБЩИНА ШУМЕН**
Ид. част 1/1 от правото на собственост
Няма документ за собственост № -, издаден от

Носители на други вещни права по данни от КРНИ:
няма данни

Схема № 15-1278709-03.11.2022 г. издадена въз основа на
заявление с входящ № 01-640791-03.11.2022 г.

СТОЯНКА

ОНЧЕВА ОБА ШУМЕН



РЕПУБЛИКА БЪЛГАРИЯ
МИНИСТЕРСТВО НА РЕГИОНАЛНОТО РАЗВИТИЕ И БЛАГОУСТРОЙСТВОТО И
МИНИСТЕРСТВО НА ПРАВОСЪДИЕТО
ОБЩИНА ШУМЕН, ОБЛАСТ ШУМЕН *Об. рег. № 2439*

Вписване по ЗС/ПВ
Служба по вписванията:

УТВЪРЖДАВАМ:
(подпис и печат)

Об. рег. N *2769* отГ.

КМЕТ НА ОБЩИНА:
Красимир ¹СТОВ
(име, презиме и фамилия)

Акть N *116* том *8* дело N *1589/2011* Г.

СЪДИЯ ПО ВПИСВАНИЯТА

.....
(име, презиме и фамилия)

А К Т № 3318
ЗА ЧАСТНА ОБЩИНСКА СОБСТВЕНОСТ

Регистър 3318
Досие 3318

1. ДАТА НА СЪСТАВЯНЕ	19. 05. 2011
2. ПРАВНО ОСНОВАНИЕ	Чл.2, ал.1, т.2 от ЗОС във връзка с §7, ал.1, т.5 от ПЗР на ЗМСМА
3. ВИД И ОПИСАНИЕ НА ИМОТА	<p>АПАРТАМЕНТ №28 (двадесет и осем), вх.2 (два), ет.3 (три) със ЗП-61.10 (шестдесет и едно точка десет) кв.м., състоящ се от две стаи, кухня, сервизни помещения и две тераси, представляващ самостоятелен обект с идентификатор 83510.656.1.14.28 (осем три пет една нула точка шест пет шест точка едно точка едно четири точка две осем) по кадастралната карта на гр.Шумен. Самостоятелният обект попада в 8 (осем) -етажна сграда №14 (четирнадесет) в поземлен имот 83510.656.1 (осем три пет едно нула точка шест пет шест точка едно), за който е отреден УПИ I (едно римско)"ЖС" в кв.641 (шестстотин четиридесет и един)а по действащия ПУП на гр.Шумен. Конструкцията на сградата-ЕЖБ. Въведена в експлоатация през 1987 (хиляда деветстотин осемдесет и седем)г.</p> <p>ИЗБА №7 (седем) с площ 6.89 (шест точка осемдесет и девет) кв.м., заедно с 0.00949 (нула точка деветстотин четиридесет и девет) ид.ч. от общите части на сградата и право на строеж.</p>
4. МЕСТОНАХОЖДЕНИЕ НА ИМОТА	обл.Шумен, общ.Шумен, гр.Шумен, ул."Северна"№10, вх.2,ет.3,ап.28: 83510.656.1.14.28, по кадастрална карта, одобрена със заповед № РД-18-52 / 25.11.2005г.
5. ГРАНИЦИ НА ИМОТА	<p>НА АПАРТАМЕНТ №28</p> <p>На същия етаж: 83510.656.1.14.29</p> <p>Под обекта: 83510.656.1.14.25</p> <p>Над обекта: 83510.656.1.14.31</p> <p>/виж т.11/</p>

6. ДАНЪЧНА ОЦЕНКА НА ИМОТА КЪМ МОМЕНТА НА УТВЪРЖДАВАНЕ НА АКТА:	жилище-24276.40 (двадесет и четири хиляди двеста седемдесет и шест точка четиридесет) лв
7. СЪСОБСТВЕНИЦИ	няма
8. НОМЕР И ДАТА НА СЪСТАВЕНИ ПО-РАНО АКТОВЕ	няма
9. ПРЕДОСТАВЕНИ ПРАВА ЗА УПРАВЛЕНИЕ: На основание чл.12, ал.5 от ЗОС, имотът се управлява от Кмета на Община Шумен, Булстат 000931721 <i>Продълж. ЗА-ТМЕ № ОП. ОЖИ с Решение 216/24.09.2012г (прилож. 1) на ОБСШМОН</i>	
10. АКТОСЪСТАВИТЕЛ: <div style="text-align: center;"> /Мирослава Мирчева-старши специалист/ </div>	
11. ЗАБЕЛЕЖКИ: Към т.5 /граница на имота/ НА ИЗБА №7: от север-коридор; от изток-коридор; от юг- коридор; от запад-изба №8. За имота е изготвен АДС 5062/1987г.	

СЛУЖБА ПО ГЕОДЕЗИЯ, КАРТОГРАФИЯ И КАДАСТЪР - ГР. ШУМЕН
9700, ПОЩЕНСКА КУТИЯ 35, Ул. "СЪЕДИНЕНИЕ" №107, ет.5, 054/802812,
shumen@cadastre.bg, БУЛСТАТ:130362903

СХЕМА № 15-1367085-24.11.2022 г.
НА САМОСТОЯТЕЛЕН ОБЕКТ В СГРАДА

с идентификатор **83510.656.1.14.28**

Гр. Шумен, общ. Шумен, обл. Шумен

По кадастралната карта и кадастралните регистри, одобрени със **Заповед РД-18-52/25.11.2005 г.**
на **ИЗПЪЛНИТЕЛЕН ДИРЕКТОР НА АГКК**

Последно изменение на кадастралната карта и кадастралните регистри, засягащо самостоятелния
обект: **няма данни за изменение**

Адрес на имота: **гр. Шумен, ул. Северна № 10, вх. 2, ет. 3, а т. 28**

Самостоятелният обект се намира на етаж **3** в сграда с идентификатор **83510.656.1.14**, предназначение:
Жилищна сграда - многофамилна

Сградата е разположена в поземлен имот с идентификатор **83510.656.1**

Предназначение на самостоятелния обект: **Жилище, апартамент - в жилищна или вилна сграда, или**
в сграда със смесено предназначение

Брой нива на обекта: **1**

Посочена в документа площ: **61.10 кв.м**

Прилежащи части: ...

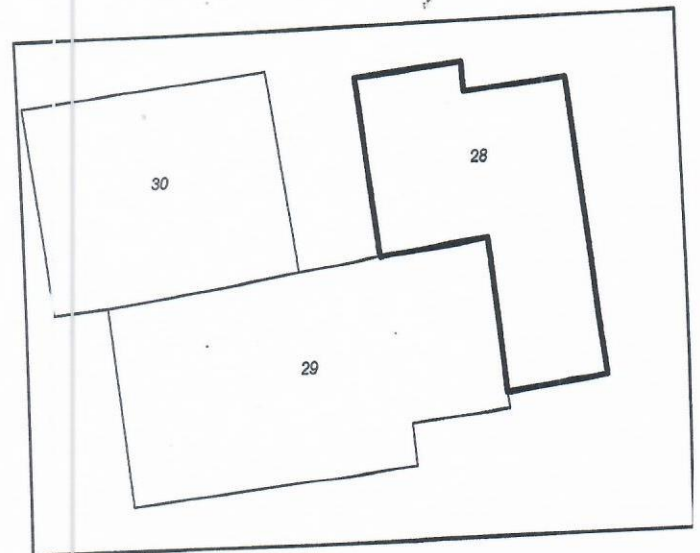
Ниво: **1**

Съседни самостоятелни обекти в сградата:

На същия етаж: **83510.656.1.14.29**

Под обекта: **83510.656.1.14.25**

Над обекта: **83510.656.1.14.31**



Стар идентификатор: **няма**

Собственици по данни от КРНИ:

1. **000931721, ОБЩИНА ШУМЕН**

Няма данни за идеалните части

Акт за частна общинска собственост № 116 том 8 рег. 2769 от 27.05.2011г., издаден от АВ - Служба по
вписванията - Шумен

Носители на други вещни права по данни от КРНИ:

няма данни

Схема № 15-1367085-24.11.2022 г. издадена въз основа на
заявление № 04 688540-24.11.2022 г.

СТОЯНКА

СЛУЖБА ОБА Шумен