



РЕПУБЛИКА БЪЛГАРИЯ
МИНИСТЕРСТВО НА РЕГИОНАЛНОТО РАЗВИТИЕ И БЛАГОУСТРОЙСТВОТО И
МИНИСТЕРСТВО НА ПРАВОСЪДИЕТО
ОБЩИНА ШУМЕН, ОБЛАСТ ШУМЕН №. 6х № 5888

Вписване по ЗС/ПВ
 Служба по вписванията:

Вх. рег. №..... 5414 от 11-0 2 Г.

УТВЪРЖДАВАМ: S
 /подпис и
КМЕТ НА ОБЩИНА:
 Любомир
 (име, презиме и фамилия)



Акт № 154 том 15 дело №
СЪДИЯ ПО ВПИСВАНИЯ


 (име, презиме и фамилия)

А К Т № 5 9 4 0

ЗА ЧАСТНА ОБЩИНСКА СОБСТВЕНОСТ

Регистър: 5940
 Досие: 5940

1. ДАТА НА СЪСТАВЯНЕ	
2. ПРАВНО ОСНОВАНИЕ	Чл.2, ал.1, т.2 от ЗОС във връзка с § 42 от ПЗР на ЗИДЗОС и чл. 59, ал. 1 от ЗОС и Заповед № РД-18-37/21.07.2022 г. на Областен управител - гр. Шумен
3. ВИД И ОПИСАНИЕ НА ИМОТА	ЗАСТРОЕН ПОЗЕМЛЕН ИМОТ с идентификатор 55316.78.322 (пет пет три едно шест точка седем осем точка три две две) по кадастралната карта на с. Панайот Волово с площ 824 (осемстотин двадесет и четири) кв.м., за който е отреден УПИ Х (десет римско) в кв. 32 (тридесет и две) по регулационния план на с. Панайот Волово, общ. Шумен. Трайно предназначение на територията: Урбанизирана Начин на трайно ползване: Ниско застрояване (до 10 м.)
4. МЕСТОНАХОЖДЕНИЕ НА ИМОТА	обл. Шумен, общ. Шумен, с. Панайот Волово, ПИ 55316.78.322 по КК и КР, одобрени със Заповед № РД-18-15/10.05.2007 г. на ИД на АГКК
5. ГРАНИЦИ НА ИМОТА	Съсед: ПИ 55316.78.319, ПИ 55316.78.321, ПИ 55316.78.416, ПИ 55316.78.325
6. ДАНЪЧНА ОЦЕНКА НА ИМОТА КЪМ МОМЕНТА НА УТВЪРЖДАВАНЕ НА АКТА	Земя: 1878.00 лв. (хиляда осемстотин седемдесет и осем лева)

7. СЪСОБСТВЕНИЦИ	няма
8. НОМЕР И ДАТА НА СЪСТАВЕНИ ПО – РАНО АКТОВЕ	АДС № 5258/02.03.1979 г.
9. ПРЕДОСТАВЕНИ ПРАВА ЗА УПРАВЛЕНИЕ:	
Имотът се управлява от Кмета на община Шумен, ЕИК 000931721, на основание чл. 12, ал. 5 от ЗОС.	
10. АКТОСЪСТАВИТЕЛ: Начка Стоянова - старши експерт	 (ПОДПИС)
11. ЗАБЕЛЕЖКИ:	
Построените в имота сгради са собственост на Владислава [REDACTED] Петкова и Георги Нейков, съгласно Нотариален акт за покупко-продажба на недвижим имот № 169, том V, рег. № 9641, дело № 909 от 2014 г.	



СЛУЖБА ПО ГЕОДЕЗИЯ, КАРТОГРАФИЯ И КАДАСТЪР - ГР. ШУМЕН

9700, ПОЩЕНСКА КУТИЯ 35, Ул."СЪЕДИНЕНИЕ" №107, ет.5, 054/802812,
shumen@cadastre.bg, БУЛСТАТ:130362903

СКИЦА НА ПОЗЕМЛЕН ИМОТ № 15-783632-14.07.2022 г.

Поземлен имот с идентификатор 55316.78.322

С. Панайот Волово, общ. Шумен, обл. Шумен

По кадастралната карта и кадастралните регистри, одобрени със **Заповед РД-18-15/10.05.2007 г.**
на **ИЗПЪЛНИТЕЛЕН ДИРЕКТОР НА АГКК**

Последно изменение на кадастралната карта и кадастралните регистри, засягащо поземления имот е от
04.12.2014 г.

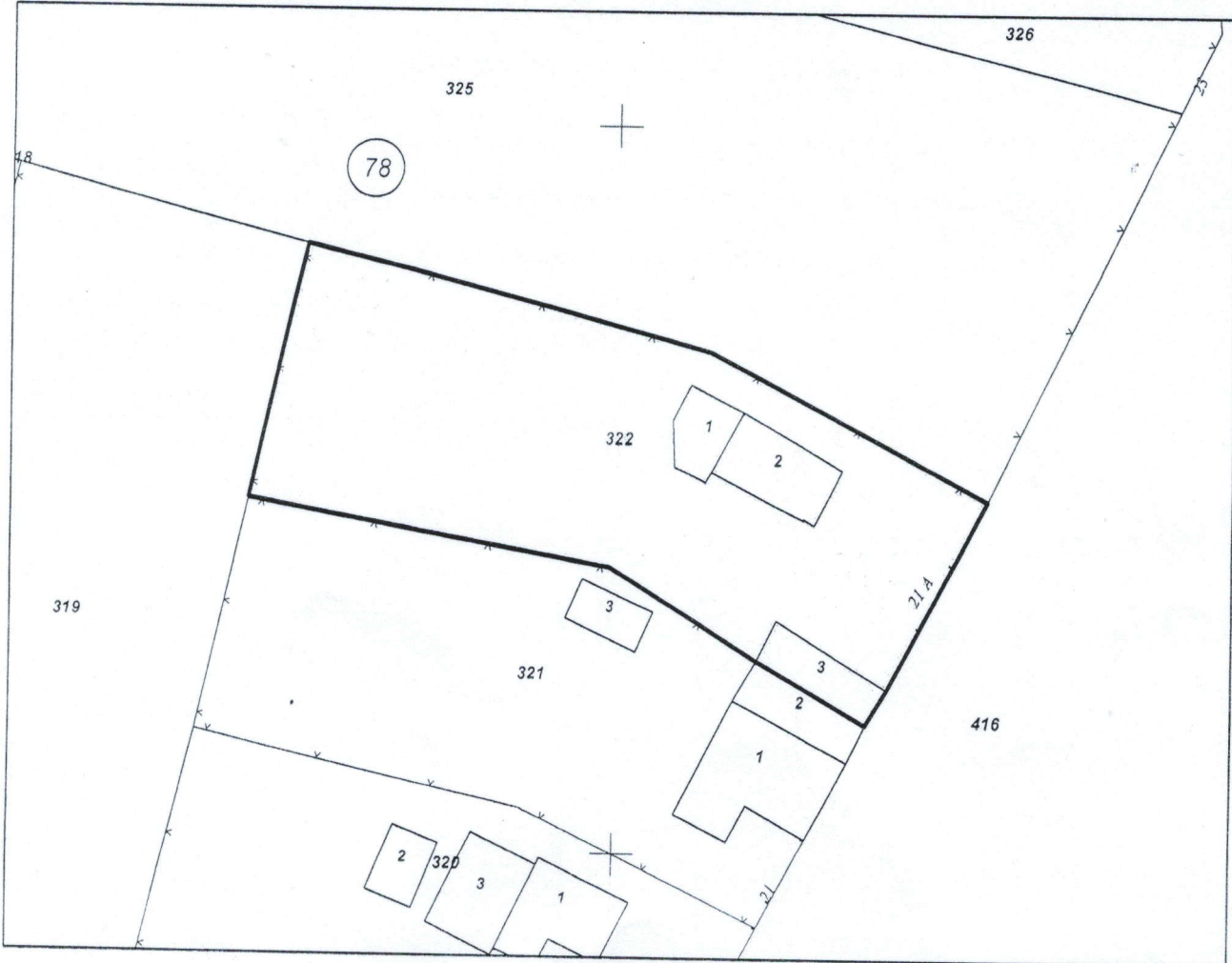
Адрес на поземления имот: **с. Панайот Волово,**

Площ: **824 кв. м**

Трайно предназначение на територията: **Урбанизирана**

Начин на трайно ползване: **Ниско застрояване (до 10 m)**

Координатна система ККС2005



М 1:500

Предишен идентификатор: **няма**

Номер по предходен план: **65, квартал: 32**

Скица № 15-783632-14, издадена въз основа на
заявление с входящ № 402016-14.07.2022 г.

ЖАНА ИЗДАНОВА ОБА Шумен



№-та: 55316.78.319, 55316.78.321, 55316.78.416, 55316.78.325

Собственици по данни от КРНИ:

СТАНАС КОСТАДИНОВ

част 1/1 от правото на собственост
гариален акт № 160 том 0 рег. 5751 дело 346 от 14.04.2005г., издаден от АВ - Служба по вписванията -
мен

Собственици на други вещни права по данни от КРНИ:
ма данни

Сгради, които попадат върху имота

Сграда 55316.78.322.1: застроена площ 20 кв. м, брой етажи 1, предназначение: Селскостопанска

сграда

Сграда 55316.78.322.2: застроена площ 35 кв. м, брой етажи 1, предназначение: Жилищна сграда -

инфоamilна

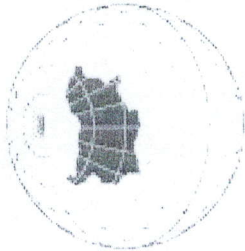
Сграда 55316.78.322.3: застроена площ 26 кв. м, брой етажи 1, предназначение: Гараж



Скица № 15-783632-14 от 14.07.2022 г. издадена въз основа на
заявление с входящ № 1-1-1-2016-14.07.2022 г.

ЖАНА

КОСТАДИНОВА ОБА Шумен




АГЕНЦИЯ ПО ГЕОЛЕЗИЯ, КАРТОГРАФИЯ И КАДАСТЪР

Кадастрално-административна информационна система



Copyright © OpenStreetMap © OpenStreetMap contributors

Мащаб: 1: 2419



АГЕНЦИЯ ПО ГЕОДЕЗИЯ, КАРТОГРАФИЯ И КАДАСТЪР

Кадастрално-административна информационна система



© 2007
Содържание: OpenStreetMap © OpenStreetMap contributors

Мащаб: 1 : 4838