

УКАТ. 13



РЕПУБЛИКА БЪЛГАРИЯ
МИНИСТЕРСТВО НА РЕГИОНАЛНОТО РАЗВИТИЕ И БЛАГОУСТРОЙСТВОТО И
МИНИСТЕРСТВО НА ПРАВОСЪДИЕТО
ОБЩИНА ШУМЕН, ОБЛАСТ ШУМЕН

Дел. № 4047

Вписване по ЗСПВ
Служба по вписванията:

Вх. рег. N 4061 от 27-06-2022 г.

УТВЪРЖДАВАМ:


(подпис и печат)

КМЕТ НА ОБЩИНА:

Любомир ристов
(име, презиме и фамилия)



Акт N 103 том 11 дело N 10054/22
СЪДИЯ ПО ВПИСВАНИЯТ
(име, презиме и фамилия)



АКТ № 5803
ЗА ЧАСТНА ОБЩИНСКА СОБСТВЕНОСТ

Регистър 5803
Досие 5803

1. ДАТА НА СЪСТАВЯНЕ	27. 06. 2022
2. ПРАВНО ОСНОВАНИЕ	чл. 2, ал. 1, т. 1 от ЗОС и чл. 25, ал.1 от ЗСПЗЗ
3. ВИД И ОПИСАНИЕ НА ИМОТА	ПОЗЕМЛЕН ИМОТ с идентификатор 20938.113.4 (две нула девет три осем точка едно едно три точка четири) по кадастралната карта на с. Дибич, община Шумен, местност "Татарски места" с площ 848 (осемстотин четиридесет и осем) кв.м. Трайно предназначение на територията: Земеделска Начин на трайно ползване: "За земеделски труд и отдих" /съгласно § 4 (четири) от ПЗР наЗСПЗЗ/ Категория на земята: Трета
4. МЕСТОНАХОЖДЕНИЕ НА ИМОТА	обл. Шумен, общ. Шумен, землище с. Дибич, местност "Татарски места", по кадастрална карта, одобрена със заповед № РД-66/06.10.2015г.
5. ГРАНИЦИ НА ИМОТА	20938.113.2, 20938.113.3, 20938.113.5 и 20938.113.8

6. ДАНЪЧНА ОЦЕНКА НА ИМОТА КЪМ МОМЕНТА НА УТВЪРЖДАВАНЕ НА АКТА:	62.54 (шестдесет и две точка петдесет и четири) лв.
7. СЪСОБСТВЕНИЦИ	няма
8. НОМЕР И ДАТА НА СЪСТАВЕНИ ПО-РАНО АКТОВЕ	няма
9. ПРЕДОСТАВЕНИ ПРАВА ЗА УПРАВЛЕНИЕ: На основание чл.12, ал.5 от ЗОС, имотът се управлява от Кмета на Община Шумен, Булстат 000931721	
10. АКТОСЪСЪСТАВИТЕЛ: /Жана нова-главен специалист/	
11. ЗАБЕЛЕЖКИ: Актът за общинска собственост е утвърден от Татяна Костова - Заместник-кмет по "Бюджет и финанси" на община Шумен, съгласно Заповед № РД-1361/17.06.2022 г. на Кмета на община Шумен.	

СЛУЖБА ПО ГЕОДЕЗИЯ, КАРТОГРАФИЯ И КАДАСТЪР - ГР. ШУМЕН

9700, ПОЩЕНСКА КУТИЯ 35, Ул. "СЪЕДИНЕНИЕ" №107, ет.5, 054/802812,
shumen@cadastre.bg, БУЛСТАТ:130362903

СКИЦА НА ПОЗЕМЛЕН ИМОТ № 15-643960-13.06.2022 г.

Поземлен имот с идентификатор **20938.113.4**

с. Дибич, общ. Шумен, обл. Шумен

По кадастралната карта и кадастралните регистри, одобрени със **Заповед РД-18-66/06.10.2015 г.**
на **ИЗПЪЛНИТЕЛЕН ДИРЕКТОР НА АГКК**

Последно изменение на кадастралната карта и кадастралните регистри, засягащо поземления имот:
няма данни за изменение

Адрес на поземления имот: **с. Дибич, местност ТАТАРСКИ МЕСТА**

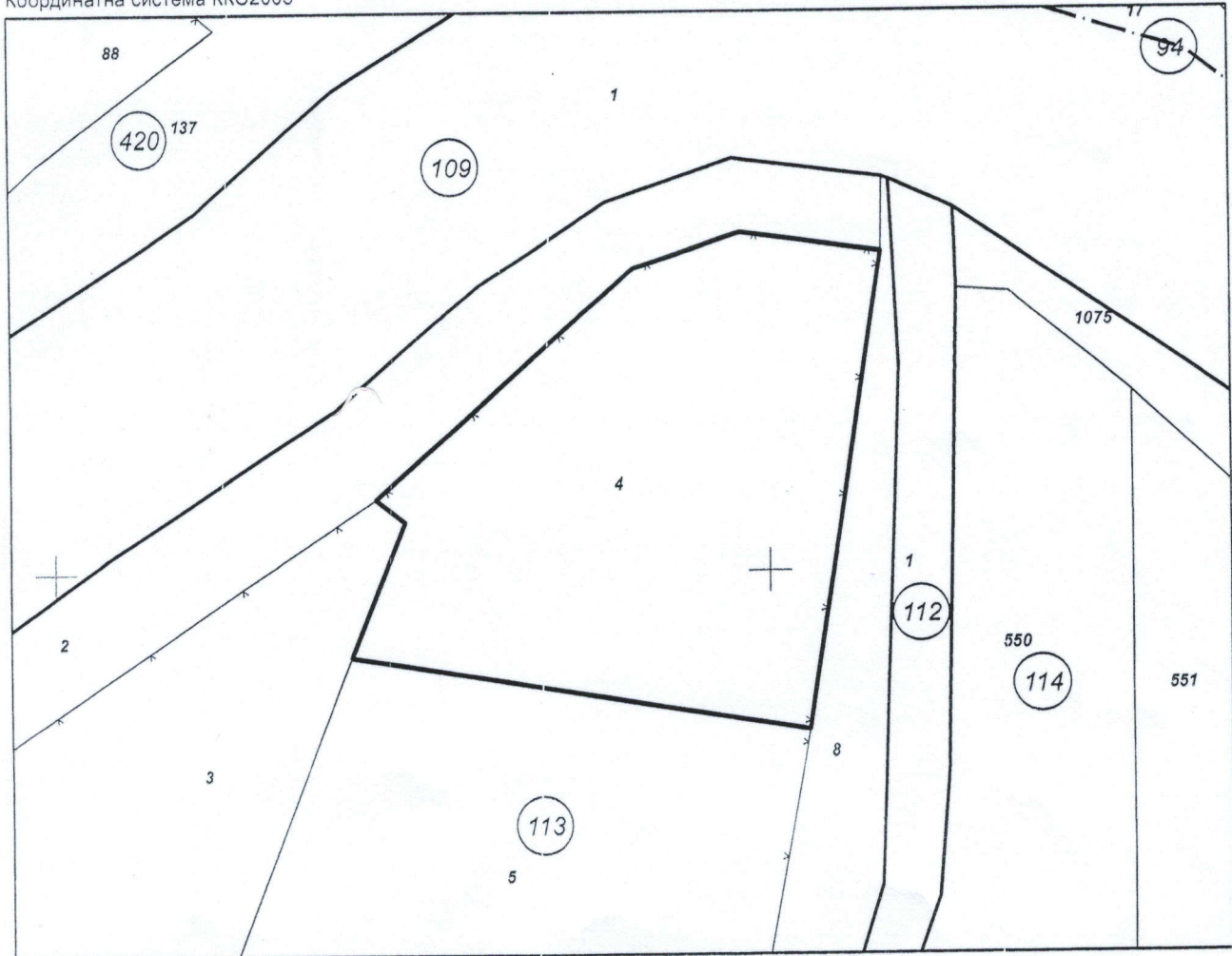
Площ: **848 кв. м**

Граино предназначение на територията: **Земеделска**

Начин на трайно ползване: **За земеделски труд и отдих (съгласно § 4 ПЗРЗСПЗЗ)**

Категория на земята: **0**

Координатна система ККС2005



М 1:500

Скица № 15-643960-13.06.2022 г. издадена въз основа на
заявление с входен номер 33241-13.06.2022 г.

ЖАНЕЛ РОЗДАНОВА ОБА Шумен

Подписан с квалифициран електронен печат Geodesy, Cartography
and Cadastre Agency, E
DN: C=BG, L=Sofia, O=Geodesy, Cartography and Cadastre Agency,
OID.2.5.4.97=NTRBG-130362903, CN=Geodesy, Cartography and
Cadastre Agency



РЕПУБЛИКА БЪЛГАРИЯ
МИНИСТЕРСТВО НА РЕГИОНАЛНОТО РАЗВИТИЕ И БЛАГОУСТРОЙСТВОТО И
МИНИСТЕРСТВО НА ПРАВОСЪДИЕТО
ОБЩИНА ШУМЕН, ОБЛАСТ ШУМЕН *Дв.6к 4011*

Вписване по ЗСПВ
Служба по вписванията:

Вх. рег. N *4060* от *27.06.2022*

Акт N *91* том *11* дело N *91/2022*

СЪДИЯ ПО ВПИСВАН

(име, презиме и фамилия)

УТВЪРЖДАВАМ:

(подпис и печат)

КМЕТ НА ОБЩИНА:

Любомир

(име, презиме и фамилия)

*Христов **



А К Т № 5804

ЗА ЧАСТНА ОБЩИНСКА СОБСТВЕНОСТ

Регистър 5804
Досие 5804

1. ДАТА НА СЪСТАВЯНЕ	<i>27.06.2022</i>
2. ПРАВНО ОСНОВАНИЕ	чл.2, ал.1, т.1 от ЗОС и чл.25, ал.1 от ЗСПЗЗ
3. ВИД И ОПИСАНИЕ НА ИМОТА	ПОЗЕМЛЕН ИМОТ с идентификатор 20938.113.5 (две нула девет три осем точка едно едно три точка пет) по кадастралната карта на с. Дибич, община Шумен, местност "Тагарски места" с площ 954 (деветстотин петдесет и четири) кв.м. Трайно предназначение на територията: Земеделска Начин на трайно ползване: "За земеделски труд и отдих" /съгласно § 4 (четири) от ПЗР наЗСПЗЗ/ Категория на земята: Трета
4. МЕСТОНАХОЖДЕНИЕ НА ИМОТА	обл.Шумен, общ.Шумен, землище с. Дибич, местност "Тагарски места", по кадастрална карта, одобрена със заповед № РД-25-66/06.10.2015г.
5. ГРАНИЦИ НА ИМОТА	20938.113.7, 20938.113.8, 20938.113.4 и 20938.113.3

5. ДАНЪЧНА ОЦЕНКА НА ИМОТА КЪМ МОМЕНТА НА УТВЪРЖДАВАНЕ НА АКТА: 70.36 (седемдесет точка тридесет и шест) лв.

7. СЪСОБСТВЕНИЦИ няма

8. НОМЕР И ДАТА НА СЪСТАВЕНИ ПО-РАНО АКТОВЕ няма

9. ПРЕДОСТАВЕНИ ПРАВА ЗА УПРАВЛЕНИЕ:
На основание чл.12, ал.5 от ЗОС, имотът се управлява от Кмета на Община Шумен, Булстат 000931721

10. АКТОСЪСТАВИТЕЛИ:
.....
/Жана авен специалист/

11. ЗАБЕЛЕЖКИ:
Акът за общинска собственост е утвърден от Татяна Костова - Заместник-кмет по "Бюджет и финанси" на община Шумен, съгласно Заповед № РД-1361/17.06.2022 г. на Кмета на община Шумен.

1. ДАТА НА СЪСТАВЯНЕ	2. ПЪЛНО ОСНОВАНИЕ
.....
.....
.....

СЛУЖБА ПО ГЕОДЕЗИЯ, КАРТОГРАФИЯ И КАДАСТЪР - ГР. ШУМЕН

9700, ПОЩЕНСКА КУТИЯ 35, Ул. "СЪЕДИНЕНИЕ" №107, ет.5, 054/802812,
shumen@cadastre.bg, БУЛСТАТ:130362903

СКИЦА НА ПОЗЕМЛЕН ИМОТ
№ 15-643863-13.06.2022 г.

Поземлен имот с идентификатор 20938.113.5

С. Дибич, общ. Шумен, обл. Шумен

По кадастралната карта и кадастралните регистри, одобрени със Заповед РД-18-66/06.10.2015 г.
на ИЗПЪЛНИТЕЛЕН ДИРЕКТОР НА АГКК

Последно изменение на кадастралната карта и кадастралните регистри, засягащо поземления имот:
няма данни за изменение

Адрес на поземления имот: с. Дибич, местност ТАТАРСКИ МЕСТА

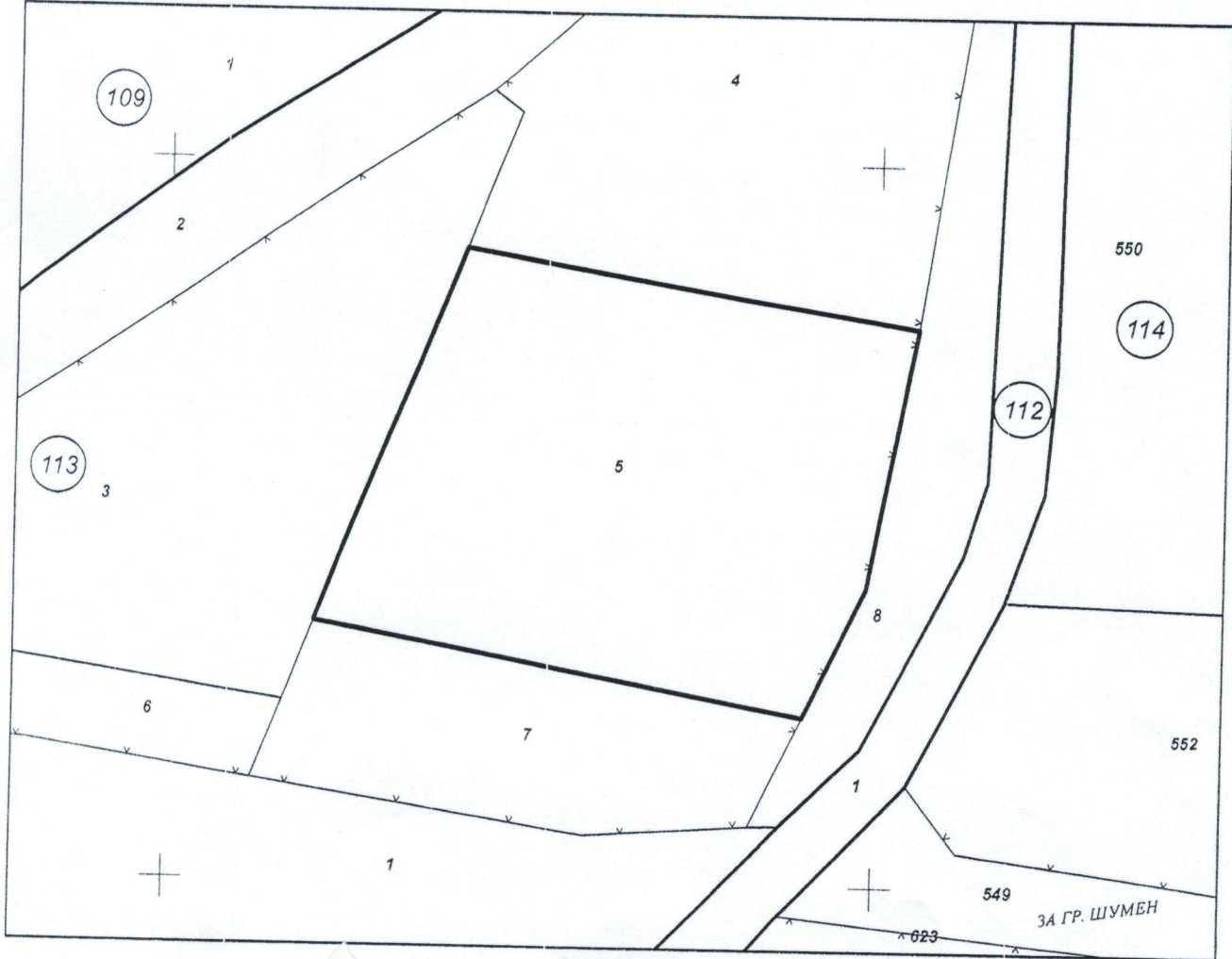
Площ: 954 кв. м

Трайно предназначение на територията: Земеделска

Начин на трайно ползване: За земеделски труд и отдых (съгласно § 4 ПЗРЗСПЗЗ)

Категория на земята: 0

Координатна система ККС2005




М 1:500

Скица № 15-643863-13.06.2022 г. издадена въз основа на
заявление с вх. № 3100-13.06.2022 г.

ЖАг

РОЗДАНОВА ОБА Шумен

Подписан с квалифициран електронен печат Geodesy, Cartography
and Cadastre Agency, E
DN: C=BG, L=Sofia, O=Geodesy, Cartography and Cadastre Agency,
OID.2.5.4.97=NTRBG-130362903, CN=Geodesy, Cartography and
Cadastre Agency



РЕПУБЛИКА БЪЛГАРИЯ
МИНИСТЕРСТВО НА РЕГИОНАЛНОТО РАЗВИТИЕ И БЛАГОУСТРОЙСТВОТО И
МИНИСТЕРСТВО НА ПРАВОСЪДИЕТО
ОБЩИНА ШУМЕН, ОБЛАСТ ШУМЕН

№. вх. № 4034

Вписване по ЗС/ПВ
Служба по вписванията:

Вх. рег. N 4062 от 27 - 0 2022 г.

УТВЪРЖДАВАМ.

(подпис и печат)

КМЕТ НА ОБЩИНА:

Любомир, ИСТОВ
(име, презиме и фамилия)



Акт N 93 том 11 дело N г.

СЪДИЯ ПО ВПИСВАНИЕ

(име, презиме и фамилия)



АКТ № 5805
ЗА ЧАСТНА ОБЩИНСКА СОБСТВЕНОСТ

Регистър 5805
Досие 5805

1. ДАТА НА СЪСТАВЯНЕ	27. 06. 2022
2. ПРАВНО ОСНОВАНИЕ	чл. 2, ал. 1, т. 1 от ЗОС и чл. 25, ал. 1 от ЗСПЗЗ
3. ВИД И ОПИСАНИЕ НА ИМОТА	ПОЗЕМЛЕН ИМОТ с идентификатор 20938.113.7 (две нула девет три осем точка едно едно три точка седем) по кадастралната карта на с. Дибич, община Шумен, местност "Татарски места" с площ 372 (триста седемдесет и два) кв.м. Трайно предназначение на територията: Земеделска Начин на трайно ползване: "За земеделски труд и отдых" /съгласно § 4 (четири) от ПЗР на ЗСПЗЗ/ Категория на земята: Трета
4. МЕСТОНАХОЖДЕНИЕ НА ИМОТА	обл. Шумен, общ. Шумен, землище с. Дибич, местност "Татарски места", по кадастрална карта, одобрена със заповед № РД-66/06.10.2015г.
5. ГРАНИЦИ НА ИМОТА	20938.113.8, 20938.113.5, 20938.113.3, 20938.113.1, 20938.113.6

6. ДАНЪЧНА ОЦЕНКА НА ИМОТА КЪМ МОМЕНТА НА УТВЪРЖДАВАНЕ НА АКТА: 27.44 (двадесет и седем точка четиридесет и четири) лв.

7. СЪСОБСТВЕНИЦИ няма

8. НОМЕР И ДАТА НА СЪСТАВЕНИ ПО-РАНО АКТОВЕ няма

9. ПРЕДОСТАВЕНИ ПРАВА ЗА УПРАВЛЕНИЕ:
На основание чл.12, ал.5 от ЗОС, имотът се управлява от Кмета на Община Шумен, Булстат 000931721

10. АКТОСЪСТАВИТЕЛ:
.....
/Жана Петрова Гр а-главен специалист/

11. ЗАБЕЛЕЖКИ:
Актът за общинска собственост е утвърден от Татяна Костова - Заместник-кмет по "Бюджет и финанси" на община Шумен, съгласно Заповед № РД-1361/17.06.2022 г. на Кмета на община Шумен.

СЛУЖБА ПО ГЕОДЕЗИЯ, КАРТОГРАФИЯ И КАДАСТЪР - ГР. ШУМЕН

9700, ПОЩЕНСКА КУТИЯ 35, Ул. "СЪЕДИНЕНИЕ" №107, ет.5, 054/802812,
shumen@cadastre.bg, БУЛСТАТ:130362903

СКИЦА НА ПОЗЕМЛЕН ИМОТ
№ 15-645755-14.06.2022 г.

Поземлен имот с идентификатор 20938.113.7

С. Дибич, общ. Шумен, обл. Шумен

По кадастралната карта и кадастралните регистри, одобрени със **Заповед РД-18-66/06.10.2015 г.**
на **ИЗПЪЛНИТЕЛЕН ДИРЕКТОР НА АГКК**

Последно изменение на кадастралната карта и кадастралните регистри, засягащо поземления имот:
няма данни за изменение

Адрес на поземления имот: **с. Дибич, местност ТАТАРСКИ МЕСТА**

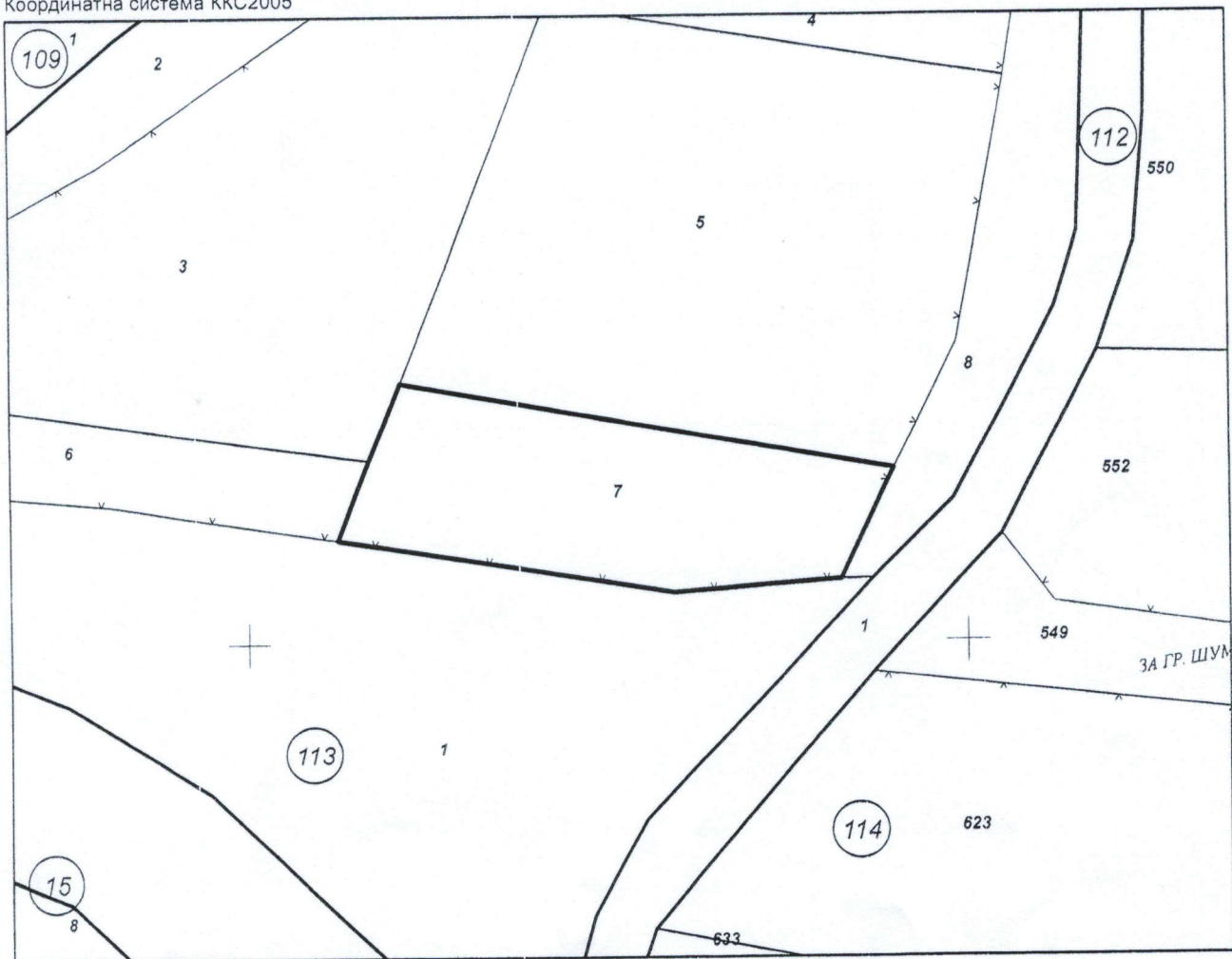
Площ: **372 кв. м**

Трайно предназначение на територията: **Земеделска**

Начин на трайно ползване: **За земеделски труд и отдих (съгласно § 4 ПЗРЗСПЗЗ)**

Категория на земята: **0**

Координатна система ККС2005



М 1:500

Скица № 15-645755-14.06.2022 г. издадена въз основа на
заявление с входящ № С 111/14.06.2022 г.

ЖАНА ПЕТРОВА ШУМЕН

Подписан с квалифициран електронен печат Geodesy, Cartography
and Cadastre Agency, E
DN: C=BG, L=Sofia, O=Geodesy, Cartography and Cadastre Agency,
OID.2.5.4.97=NTRBG-130362903, CN=Geodesy, Cartography and
Cadastre Agency