



РЕПУБЛИКА БЪЛГАРИЯ  
МИНИСТЕРСТВО НА РЕГИОНАЛНОТО РАЗВИТИЕ И БЛАГОУСТРОЙСТВОТО И  
МИНИСТЕРСТВО НА ПРАВОСЪДИЕТО  
ОБЩИНА ШУМЕН, ОБЛАСТ ШУМЕН

Дв. Вх. № 832

Вписване по ЗС/ПВ  
Служба по вписванията:

Вх. рег. N ..... 843 ..... от .....

УТВЪРЖДАВАМ: .....

(подпис и печ.

КМЕТ НА ОБЩИНА:

Любомир ..... ристов  
(име, презиме и фамилия)

Акт N ..... 167 ..... том 2, дело N ..... 875, 2 6

СЪДИЯ ПО ВПИСВАНИЯТА:

..... З. Черванова .....  
(име, презиме и фамилия)

А К Т № 4529 Март, 18 2016 г.  
ЗА ЧАСТНА ОБЩИНСКА СОБСТВЕНОСТ

Регистър 4529  
Досие 4529

1. ДАТА НА СЪСТАВЯНЕ	07 FEB 2016
2. ПРАВНО ОСНОВАНИЕ	Чл.2, ал.1, т.1 и чл.59, ал.1 от ЗОС
3. ВИД И ОПИСАНИЕ НА ИМОТА	ПОЗЕМЛЕН ИМОТ с идентификатор 20938.501.493 (две нула девет три осем точка пет нула едно точка четири девет три) по кадастралната карта на с.Дибич с площ 954 (деветстотин петдесет и четири) кв.м., съответстващ на УПИ VIII (осем римско) в кв.18 (осемнадесет) по действащия регулационен план на с.Дибич.
4. МЕСТОНАХОЖДЕНИЕ НА ИМОТА	обл.Шумен, общ.Шумен, с.Дибич, ПИ 20938.501.493, по кадастрална карта, одобрена със заповед № РД-18-66/06.10.2015 г.
5. ГРАНИЦИ НА ИМОТА	Съседи: 20938.501.29, 20938.501.497, 20938.501.494, 20938.501.491, 20938.501.492, 20938.501.708

6. ДАНЪЧНА ОЦЕНКА НА ИМОТА КЪМ МОМЕНТА НА УТВЪРЖДАВАНЕ НА АКТА:	земя - 3925.80 (три хиляди деветстотин двадесет и пет точка осемдесет) лв.
7. СЪСОБСТВЕНИЦИ	няма
8. НОМЕР И ДАТА НА СЪСТАВЕНИ ПО-РАНО АКТОВЕ	АОС №154/27.01.1998 г.
9. ПРЕДОСТАВЕНИ ПРАВА ЗА УПРАВЛЕНИЕ: На основание чл.12, ал.5 от ЗОС, имотът се управлява от Кмета на Община Шумен, Булстат 000931721	
10. АКТОСЪСТАВИТЕЛ: ..... /Евгения Димитрова-главен експерт/	
11. ЗАБЕЛЕЖКИ:	
1. ДАТА НА СЪСТАВЯНЕ	1. ДАТА НА СЪСТАВЯНЕ
2. ПРАВНО ОСНОВАНИЕ	2. ПРАВНО ОСНОВАНИЕ
3. ВИД И ОПИСАНИЕ НА ИМОТА	3. ВИД И ОПИСАНИЕ НА ИМОТА
4. МЕСТОПОЛОЖЕНИЕ НА ИМОТА	4. МЕСТОПОЛОЖЕНИЕ НА ИМОТА
5. ГРАНИЦИ НА ИМОТА	5. ГРАНИЦИ НА ИМОТА

## СЛУЖБА ПО ГЕОДЕЗИЯ, КАРТОГРАФИЯ И КАДАСТЪР - ГР. ШУМЕН

9700, ПОЩЕНСКА КУТИЯ 35, Ул. "СЪЕДИНЕНИЕ" №107, ет.5, 054/802812,  
shumen@cadastre.bg, БУЛСТАТ:130362903

### СКИЦА НА ПОЗЕМЛЕН ИМОТ № 15-897728-10.08.2022 г.

Поземлен имот с идентификатор **20938.501.493**

С. Дибич, общ. Шумен, обл. Шумен

По кадастралната карта и кадастралните регистри, одобрени със **Заповед РД-18-66/06.10.2015 г.**  
на **ИЗПЪЛНИТЕЛЕН ДИРЕКТОР НА АГКК**

Последно изменение на кадастралната карта и кадастралните регистри, засягащо поземления имот:  
**няма данни за изменение**

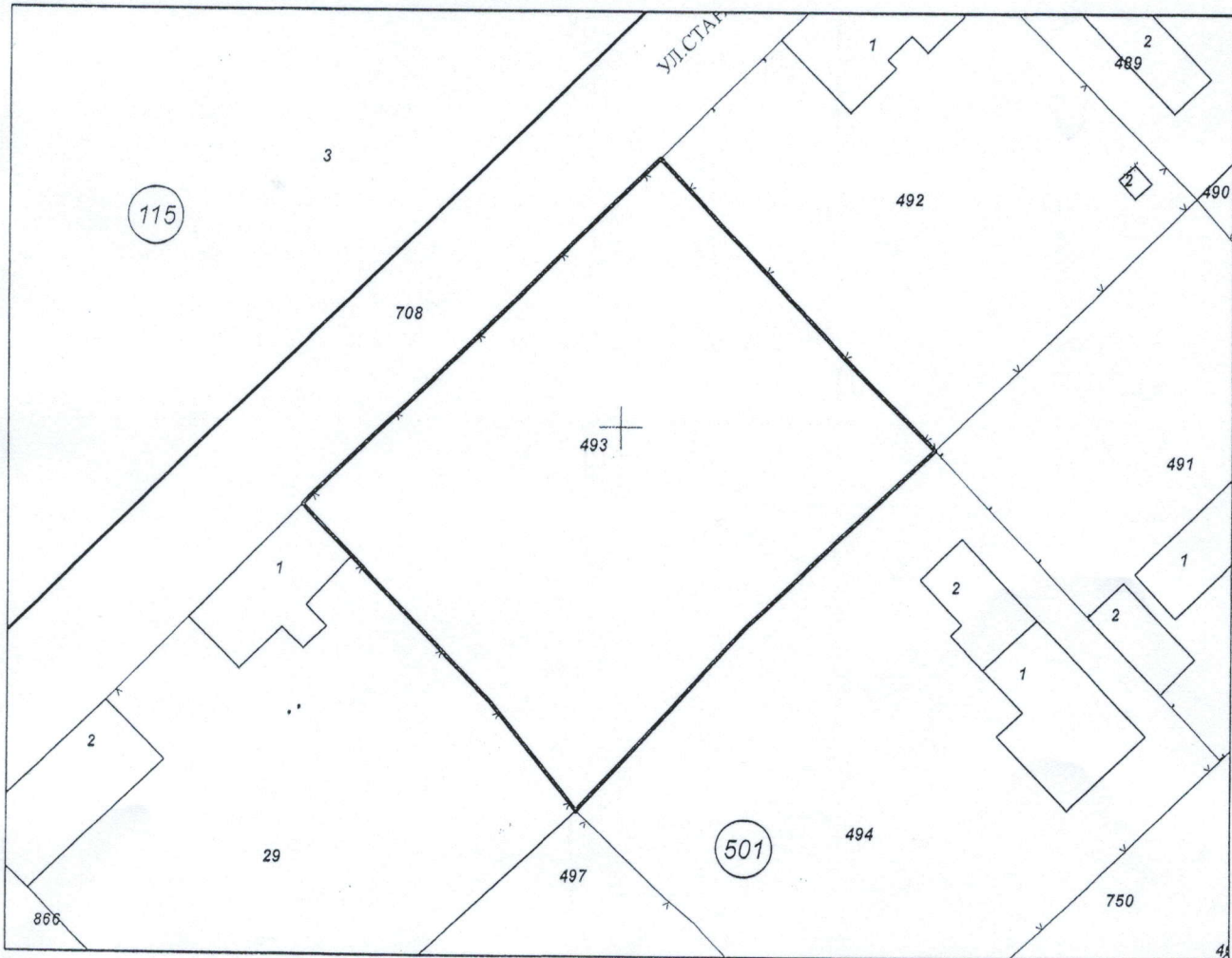
Адрес на поземления имот: **с. Дибич, ул. Стара планина № 4**

Площ: **954 кв. м**

Трайно предназначение на територията: **Урбанизирана**

Начин на трайно ползване: **Незастроен имот за жилищни нужди**

Координатна система ККС2005



М 1:500

Предишен идентификатор: **няма**

Номер по предходен план: **квартал: 18, парцел: VIII**

Скица № **15-897728-10.08.2022 г.** издадена въз основа на  
заявл. № **01-459980-10.08.2022 г.**

.....

Июана

алева ОБА Шумен

Подписан с квалифициран електронен печат Geodesy Cartography  
and Cadastre Agency, E  
DN: C=BG, L=Sofia, O=Geodesy Cartography and Cadastre Agency,  
OID.2.5.4.97=NTRBG-130362903, CN=Geodesy Cartography and  
Cadastre Agency

Съседни: 20938.501.29, 20938.501.497, 20938.501.494, 20938.501.491, 20938.501.492, 20938.501.708 стр. 2 от 2

Собственици по данни от КРНИ:  
1. 000931721, ОБЩИНА ШУМЕН

Ид. част 1/1 от правото на собственост

Акт за частна общинска собственост № 164 том 2 рег. 843 дело 375 от 11.02.2016г., издаден от АВ -  
Служба по вписванията - Шумен

Носители на други вещни права по данни от КРНИ:  
няма данни

Сгради, които попадат върху имота  
няма данни за сгради

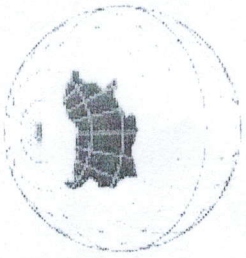


М 1:500

Скица № 15-897728-10.08.2022 г. издадена въз основа на  
заявл. № 01-459980-10.08.2022 г.

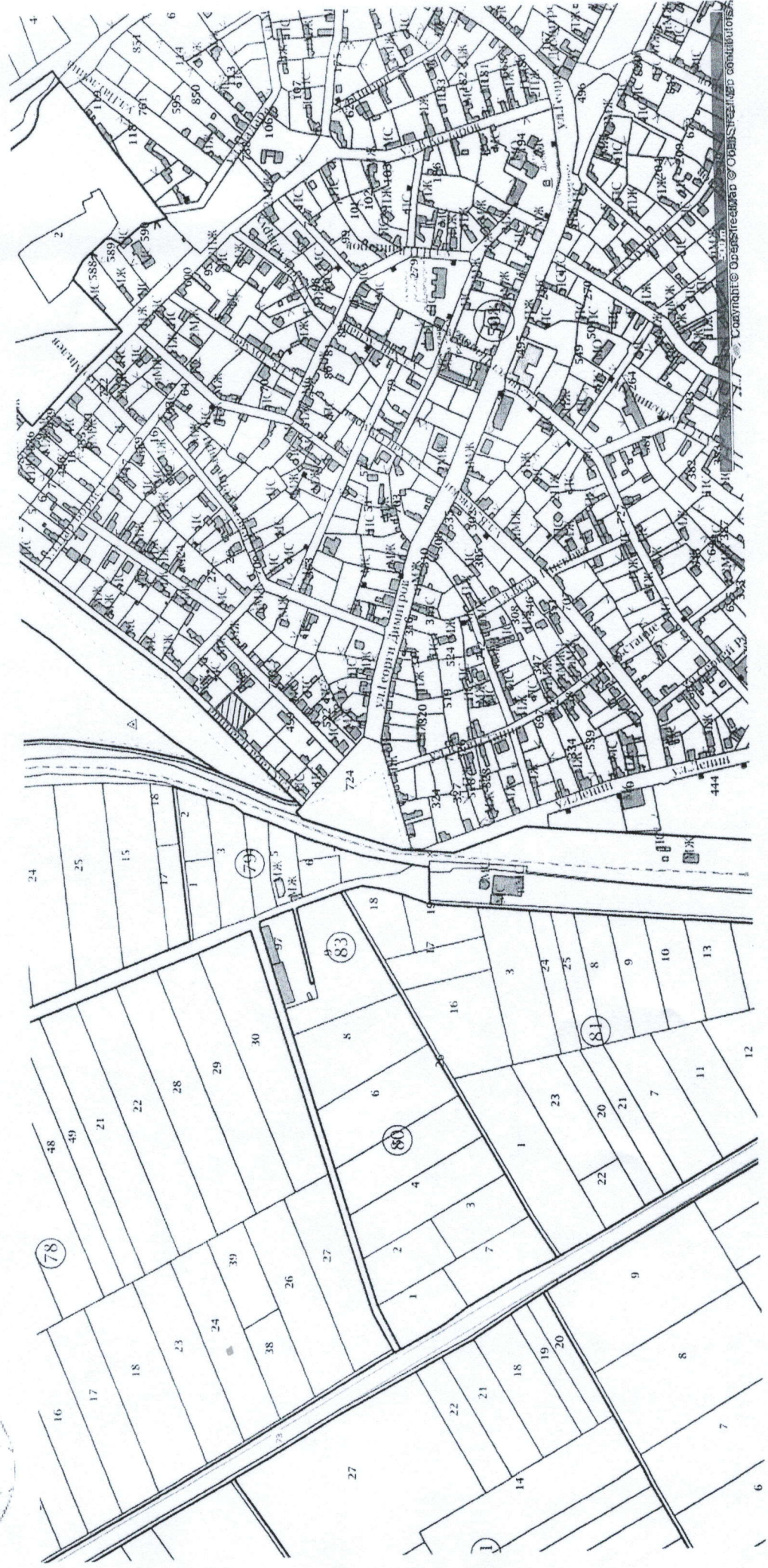
Иоана ..... лева ОБА Шумен

д. Д4Б114  
РН 20938.501.493



# АГЕНЦИЯ ПО ГЕОДЕЗИЯ, КАРТОГРАФИЯ И КАДАСТЪР

Кадастрално-административна информационна система



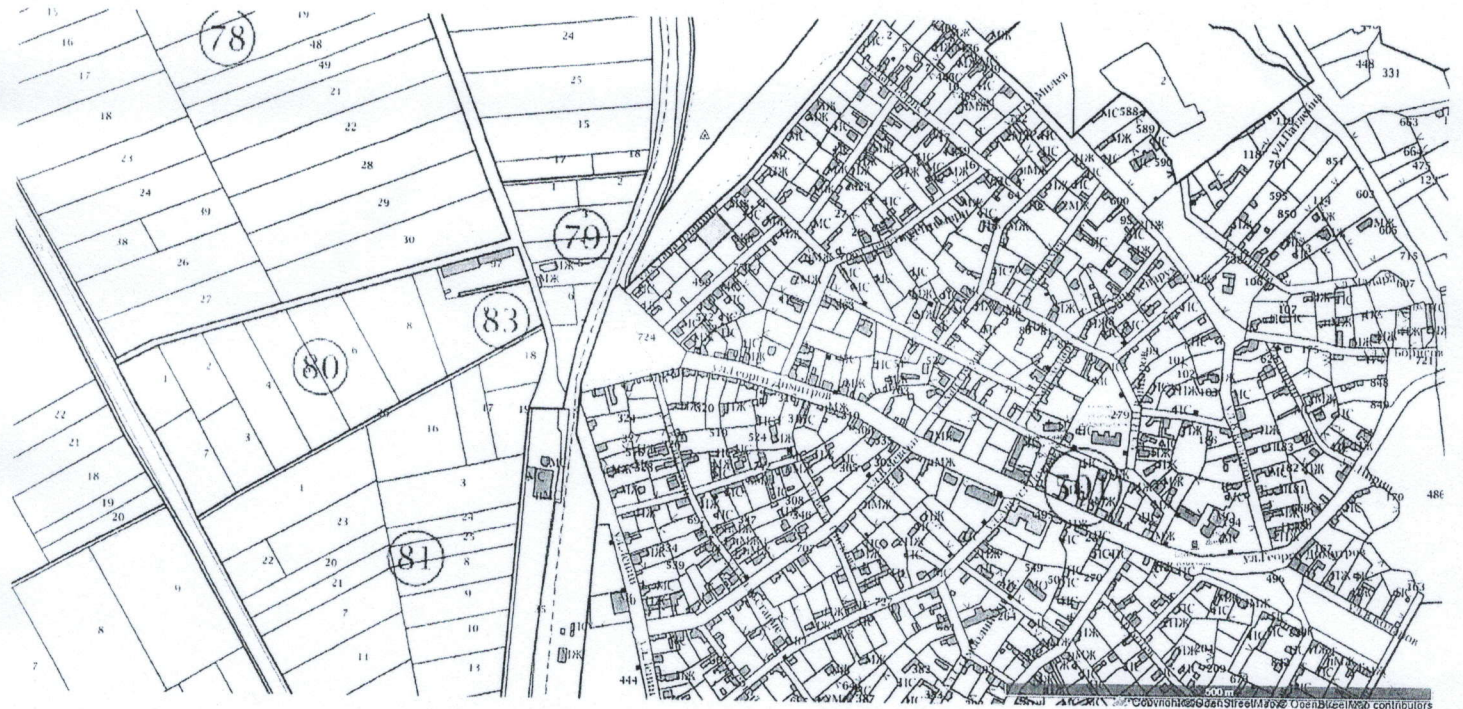
Масштаб: 1:2419

с. Рибич  
1711 501,493



# АГЕНЦИЯ ПО ГЕОДЕЗИЯ, КАРТОГРАФИЯ И КАДАСТЪР

Кадастрално-административна информационна система



Мащаб: 1:1710