

КЪМ Т 10



РЕПУБЛИКА БЪЛГАРИЯ
 МИНИСТЕРСТВО НА РЕГИОНАЛНОТО РАЗВИТИЕ И БЛАГОУСТРОЙСТВОТО И
 МИНИСТЕРСТВО НА ПРАВОСЪДИЕТО
 ОБЩИНА ШУМЕН, ОБЛАСТ ШУМЕН

дв.вх № 5849

Вписване по ЗС/ПВ
 Служба по вписванията:

Вх. рег. № 5884 от 11-09-2018 г.

Акт № 182 том 16 дело № 3292/18 г.

СЪДИЯ ПО ВПИСВАНИЯТА:

(име, презиме и фамилия)

УТВЪРЖДАВА:

/подпис и п

КМЕТ НА ОБЩИНА:

Любомир, истов

(име, презиме и фамилия)



АКТ № 5131

ЗА ЧАСТНА ОБЩИНСКА СОБСТВЕНОСТ

Регистър: 5131

Досие: 5131

1. ДАТА НА СЪСТАВЯНЕ	04.09.2018
2. ПРАВНО ОСНОВАНИЕ	чл.59 ал.1 от ЗОС
3. ВИД И ОПИСАНИЕ НА ИМОТА	<p>АПАРТАМЕНТ № 119 /сто и деветнадесет/, вх.5 /пет/, ет.8 /осем/ със ЗП-40.71 /четиридесет точка седемдесет и едно/ кв.м., състоящ се от стая, кухня, сервизни помещения и тераса, представляващ самостоятелен обект с идентификатор 83510.668.162.14.119 /осем три пет едно нула точка шест шест осем точка едно шест две точка едно четири точка едно едно девет/ по кадастралната карта на гр.Шумен. Самостоятелният обект попада в 8 /осем/ етажна сграда №14 /четирнадесет/ в поземлен имот с идентификатор 83510.668.162 /осем три пет едно нула точка шест шест осем точка едно шест две/, за който е отреден УПИ I /едно римско/ - "ОЖС и КОО" в кв.361 /триста шестдесет и едно/. Конструкция на сградата - ЕЖБ. Въведена в експлоатация през 1972 г. ИЗБА №119 /сто и деветнадесет/ с площ 4.00 /четири точка нула нула/ кв.м., заедно с 0.00554 /нула точка нула нула петстотин петдесет и четири/ ид.ч. от общите части на сградата и правото на строеж.</p>
4. МЕСТОНАХОЖДЕНИЕ НА ИМОТА	гр.Шумен, общ.Шумен, ап.119; 83510.668.162.14.119 по кадастралната карта на гр.Шумен, одобрена със Заповед РД-18-52/25.11.2005 г.
5. ГРАНИЦИ НА ИМОТА	<p>НА АПАРТАМЕНТА: На същия етаж: 83510.668.162.14.118, 83510.668.162.14.120 Под обекта: 83510.668.162.14.116 Над обекта: няма</p>
6. ДАНЪЧНА ОЦЕНКА НА ИМОТА КЪМ МОМЕНТА НА УТВЪРЖДАВАНЕ НА АКТА	Жилище: 15486.90 лв. /петнадесет хиляди четиристотин осемдесет и шест лева и деветдесет стотинки/

7. СЪСОБСТВЕНИЦИ	няма
8. НОМЕР И ДАТА НА СЪСТАВЕНИ ПО – РАНО АКТОВЕ	АОС №1741/30.08.2004 г.
9. ПРЕДОСТАВЕНИ ПРАВА ЗА УПРАВЛЕНИЕ: Имотът е предоставен за управление на ОП "ОЖИ" с Решение №216/27.09.2012 г. на Общински съвет - Шумен.	
10. АКТОСЪСТАВИТЕЛ: Начка Стоянова - ст.експерт <div style="text-align: right;">(Подпис)</div>	
11. ЗАБЕЛЕЖКИ: Граници на изба №119: от север - изба №120 от изток - коридор от юг - коридор от запад - двор	

СЛУЖБА ПО ГЕОДЕЗИЯ, КАРТОГРАФИЯ И КАДАСТЪР - ГР. ШУМЕН

9700, ПОЩЕНСКА КУТИЯ 35, Ул. "СЪЕДИНЕНИЕ" №107, ет.5, 054/802812,
shumen@cadastre.bg, БУЛСТАТ:130362903

СХЕМА № 15-1040438-08.09.2022 г. НА САМОСТОЯТЕЛЕН ОБЕКТ В СГРАДА

с идентификатор 83510.668.162.14.119

Гр. Шумен, общ. Шумен, обл. Шумен

По кадастралната карта и кадастралните регистри, одобрени със **Заповед РД-18-52/25.11.2005 г.**
на ИЗПЪЛНИТЕЛЕН ДИРЕКТОР НА АГКК

Последно изменение на кадастралната карта и кадастралните регистри, засягащо самостоятелния обект
е от **02.01.2019 г.**

Адрес на имота: **гр. Шумен, ул. ДЕДЕАГАЧ № 15, вх. 5, ет. 8, ап. 119**

Самостоятелният обект се намира на етаж **8** в сграда с идентификатор **83510.668.162.14**,
предназначение: **Жилищна сграда - многофамилна**

Сградата е разположена в поземлен имот с идентификатор **83510.668.162**

Предназначение на самостоятелния обект: **Жилище, апартамент - в жилищна или вилна сграда, или
в сграда със смесено предназначение**

Брой нива на обекта: **1**

Посочена в документа площ: **40.71 кв.м**

Прилежащи части: ...

Ниво: **1**

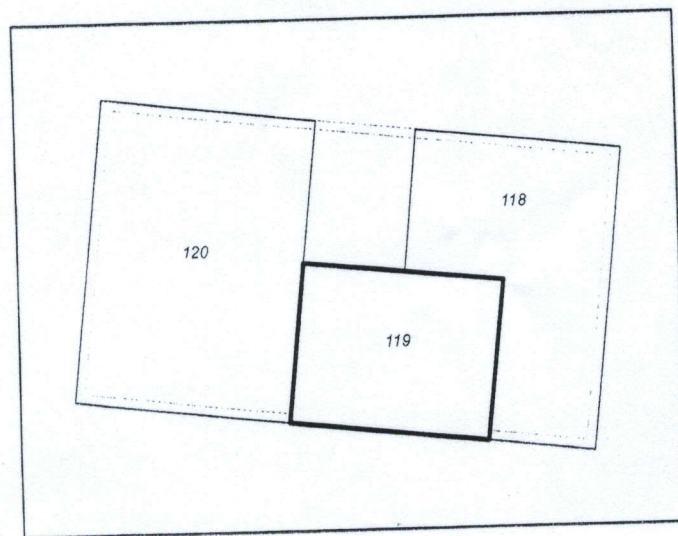
Съседни самостоятелни обекти в сградата:

На същия етаж: **83510.668.162.14.118,**

83510.668.162.14.120

Под обекта: **83510.668.162.14.116**

Над обекта: **няма**



Стар идентификатор: **няма**

Собственици по данни от КРНИ:

1. **000931721, ОБЩИНА ШУМЕН**

Ид. част 1/1 от правото на собственост

Акт за частна общинска собственост № 182 том 16 рег. 5884 дело 3292 от 11.09.2018г., издаден от АВ -

Служба по вписванията - Шумен

Носители на други вещни права по данни от КРНИ:

няма данни

Схема № 15-1040438-08.09.2022 г. издадена въз основа на
заявление № 01-521294-08.09.2022 г.

Стойнка ТОНЧЕВА ОБА Шумен



РЕПУБЛИКА БЪЛГАРИЯ
МИНИСТЕРСТВО НА РЕГИОНАЛНОТО РАЗВИТИЕ И БЛАГОУСТРОЙСТВОТО И
МИНИСТЕРСТВО НА ПРАВОСЪДИЕТО
ОБЩИНА ШУМЕН, ОБЛАСТ ШУМЕН

№ вх № 6603

Вписване по ЗС/ПВ
Служба по вписванията:

Вх. рег. №... 6603... ОТ 29-09-2022 г.

УТВЪРЖДАВАМ:.....

/подпис и п

КМЕТ НА ОБЩИНА:

Любомир ристов
(име, презиме и фамилия)



Акт № 129 том 19 дело № 3959/2022

СЪЛИЯ ПО ВПИСВАНИЯ

(име, презиме и фамилия)



АКТ № 6011

ЗА ЧАСТНА ОБЩИНСКА СОБСТВЕНОСТ

Регистър: 6011

Досие: 6011

1. ДАТА НА СЪСТАВЯНЕ	28. 09. 2022
2. ПРАВНО ОСНОВАНИЕ	чл. 59 ал.1 от ЗОС
3. ВИД И ОПИСАНИЕ НА ИМОТА	АПАРТАМЕНТ №3 (три), вх.1 (един) ет.1 (един) със ЗП-45.31 (четиридесет и пет точка тридесет и едно) кв.м., състоящ се от стая, кухня, сервизни помещения и тераса, представляващ самостоятелен обект с идентификатор 83510.658.125.4.3 (осем три пет едно нула точка шест пет осем точка едно две пет точка четири точка три) по кадастралната карта на гр. Шумен. Самостоятелният обект попада в 7 (седем) етажна сграда №4 (четири) в поземлен имот 83510.658.125 (осем три пет едно нула точка шест пет осем точка едно две пет), за който е отреден УПИ I (едно римско) - "ЖС, КОО и озеленяване" в кв. 564 (петстотин шестдесет и четири) по действащия ПУП на гр. Шумен. Конструкция на сградата - ЕЖБ. Въведена в експлоатация през 1987 (хиляда деветстотин осемдесет и седем) г. ИЗБА №3 (три) с площ 8.29 (осем точка двадесет и девет) кв.м, заедно с 0.00863 (нула точка осемстотин шестдесет и три) ид.ч. от общите части на сградата и правото на строеж.
4. МЕСТОНАХОЖДЕНИЕ НА ИМОТА	обл. Шумен, общ. Шумен, вх.1, ет.1, ап.3 ПИ 83510.658.125.4.3 по кадастрална карта, одобрена със заповед № РД-18-52/25.11.2005 г.
5. ГРАНИЦИ НА ИМОТА	НА АПАРТАМЕНТА: На същия етаж: 83510.658.125.4.4; 83510.658.125.4.2 Под обекта: няма Над обекта: 83510.658.125.4.7
6. ДАНЪЧНА ОЦЕНКА НА ИМОТА КЪМ МОМЕНТА НА УТВЪРЖДАВАНЕ НА АКТА	14712.40 /четиринадесет хиляди седемстотин и дванадесет лева и четиридесет стотинки/лева.

7. СЪСОБСТВЕНИЦИ	няма
8. НОМЕР И ДАТА НА СЪСТАВЕНИ ПО – РАНО АКТОВЕ	АОС № 1214 / 25.11.2002 г.
9. ПРЕДОСТАВЕНИ ПРАВА ЗА УПРАВЛЕНИЕ:	
Имотът е предоставен за управление на ОП "ОЖИ" с Решение №216/27.09.2012 г. на Общински съвет - Шумен.	
10. АКТОСЪСТАВИТЕЛ:	
Десислава  литрова	 (подпис)
11. ЗАБЕЛЕЖКИ:	
Към т.5 „Граници на имота“: Граници на изба №3 от север - двор от изток - общо помещение от юг - общо стълбище от запад - двор	

СЛУЖБА ПО ГЕОДЕЗИЯ, КАРТОГРАФИЯ И КАДАСТЪР - ГР. ШУМЕН

9700, ПОЩЕНСКА КУТИЯ 35, Ул. "СЪЕДИНЕНИЕ" №107, ет.5, 054/802812,
shumen@cadastre.bg, БУЛСТАТ:130362903

СХЕМА № 15-1040440-08.09.2022 г. НА САМОСТОЯТЕЛЕН ОБЕКТ В СГРАДА

с идентификатор **83510.658.125.4.3**

Гр. Шумен, общ. Шумен, обл. Шумен

По кадастралната карта и кадастралните регистри, одобрени със **Заповед РД-18-52/25.11.2005 г.**
на **ИЗПЪЛНИТЕЛЕН ДИРЕКТОР НА АГКК**

Последно изменение на кадастралната карта и кадастралните регистри, засягащо самостоятелния
обект: **няма данни за изменение**

Адрес на имота: **гр. Шумен, ул. Средна гора № 5, вх. 1, ет. 1, ап. 3**

Самостоятелният обект се намира на етаж **1** в сграда с идентификатор **83510.658.125.4**,

предназначение: **Жилищна сграда - многофамилна**

Сградата е разположена в поземлен имот с идентификатор **83510.658.125**

Предназначение на самостоятелния обект: **Жилище, апартамент - в жилищна или вилна сграда, или
в сграда със смесено предназначение**

Брой нива на обекта: **1**

Посочена в документа площ: **няма данни**

Прилежащи части: ...

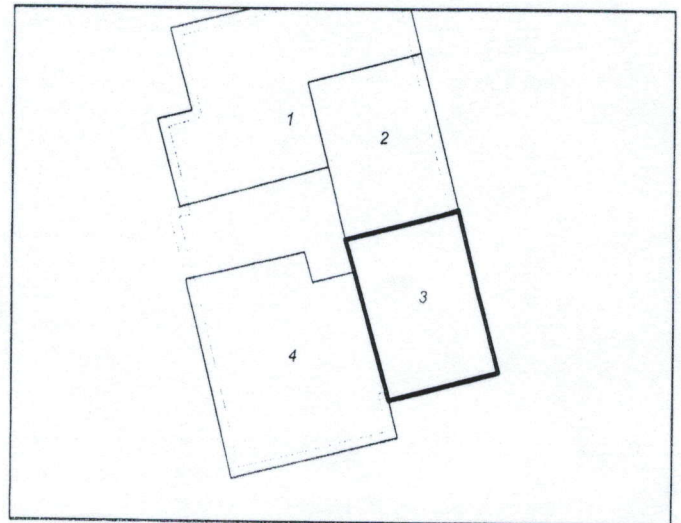
Ниво: **1**

Съседни самостоятелни обекти в сградата:

На същия етаж: **83510.658.125.4.4, 83510.658.125.4.2**

Под обекта: **няма**

Над обекта: **83510.658.125.4.7**



Стар идентификатор: **няма**

Собственици по данни от КРНИ:

няма данни

Носители на други вещни права по данни от КРНИ:

няма данни

Схема № 15
заявление

08.09.2022 г. издадена въз основа на
№ 01-521294-08.09.2022 г.

СТОЯНКА

ИЧЕВА ОБА Шумен