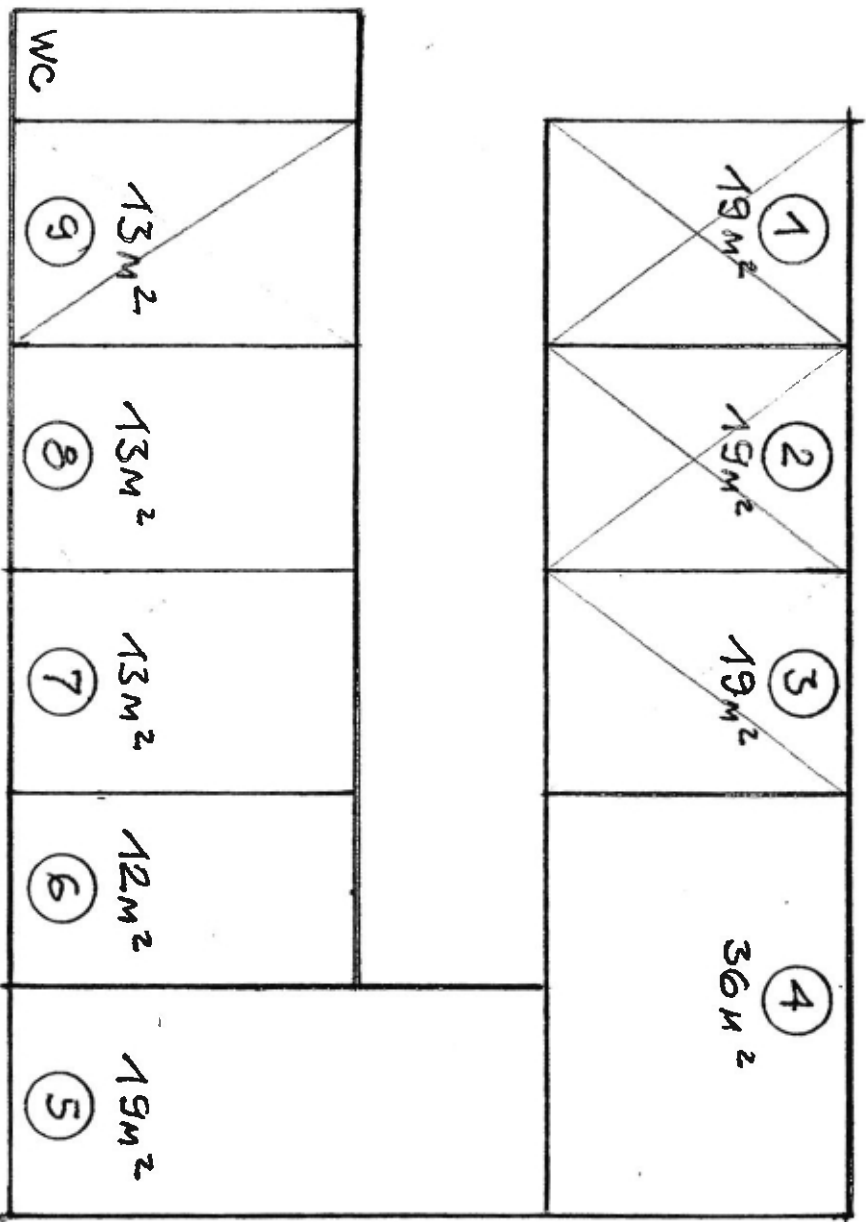


169.

СХЕМА

НА ТОНЕЛЬНИХ В ОПАРАХ
ПР. ШАМЕТ, ГИ. ОБЪЕДИНЕННЫЕ " 71, ЕТ. 1





**АГЕНЦИЯ ПО ГЕОДЕЗИЯ,
КАРТОГРАФИЯ И КАДАСТЪР**
СЛУЖБА ПО ГЕОДЕЗИЯ, КАРТОГРАФИЯ И КАДАСТЪР - ГР. ШУМЕН
9700, ПОЩЕНСКА КУТИЯ 35, Ул. "СЪЕДИНЕНИЕ" №107, ет.5, 054/802812,
shumen@cadastre.bg, БУЛСТАТ:130362903

София 1618, кв. Павлово, ул. Мусала №1
ТЕЛ.: 02/818 83 83, ФАКС: 02/955 53 33
ACAD@CADASTRE.BG WWW.CADASTRE.BG

**СХЕМА № 15-543576-07.11.2016 г.
НА САМОСТОЯТЕЛЕН ОБЕКТ В СГРАДА**

с идентификатор **83510.674.417.1.2**

Гр. Шумен, общ. Шумен, обл. Шумен

По кадастралната карта и кадастралните регистри, одобрени със **Заповед РД-18-52/25.11.2005 г.**
на **ИЗПЪЛНИТЕЛЕН ДИРЕКТОР НА АГКК**

Последно изменение със заповед: **КД-14-27-1240/21.05.2007 г.** на **НАЧАЛНИКА НА СК - ШУМЕН**

Адрес на имота: **гр. Шумен, п.к. 9700, ул. "С"**

Самостоятелният обект се намира в **сграда № 1**, разположена в поземлен имот с идентификатор **83510.674.417**

Предназначение на самостоятелния обект: **За делова и административна дейност**

Брой нива на обекта: **1**

Посочена в документа площ: **няма данни**

Прилежащи части: ...

Собственици:

1. **000931721, ОБЩИНА ШУМЕН**

Няма данни за идеалните части

Акт за частна общинска собственост № 0016 от 10.02.1997г., издаден от **ОБЩИНА ШУМЕН**

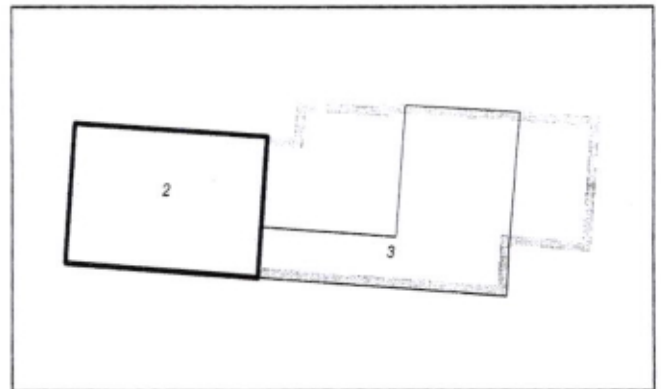
Ниво: **1**

Съседни самостоятелни обекти в сградата:

На същия етаж: **83510.674.417.1.3**

Под обекта: **83510.674.417.1.1**

Над обекта: **83510.674.417.1.4**



Схемата да послужи за: **АВ-СВ ШУМЕН**

Схема № 15-543576-07.11.2016 г. издадена въз основа на
документ с входящ № 01-341713-04.11.2016 г.

Инж. И. Йовчев



**АГЕНЦИЯ ПО ГЕОДЕЗИЯ,
КАРТОГРАФИЯ И КАДАСТЪР
СЛУЖБА ПО ГЕОДЕЗИЯ, КАРТОГРАФИЯ И КАДАСТЪР - ГР. ШУМЕН**

9700, ПОЩЕНСКА КУТИЯ 35, Ул. "СЪЕДИНЕНИЕ" №107, ет.5, 054/802812,
shumen@cadastre.bg, БУЛСТАТ:130362903

София 1618, кв. Павлово, ул. Муса Абадзиев №1
ТЕЛ.: 02/818 83 83, факс: 02/955 53 33,
ACAD@CADASTRE.BG * WWW.CADASTRE.BG

**СКИЦА НА ПОЗЕМЛЕН ИМОТ
№ 15-614523-13.12.2016 г.**

Поземлен имот с идентификатор **83510.674.417**

Гр. Шумен, общ. Шумен, обл. Шумен

По кадастралната карта и кадастралните регистри, одобрени със Заповед РД-18-52/25.11.2005 г.
на **ИЗПЪЛНИТЕЛЕН ДИРЕКТОР НА АГКК**

Последно изменение със заповед: **няма издадена заповед за изменение в КККР**

Адрес на поземления имот:

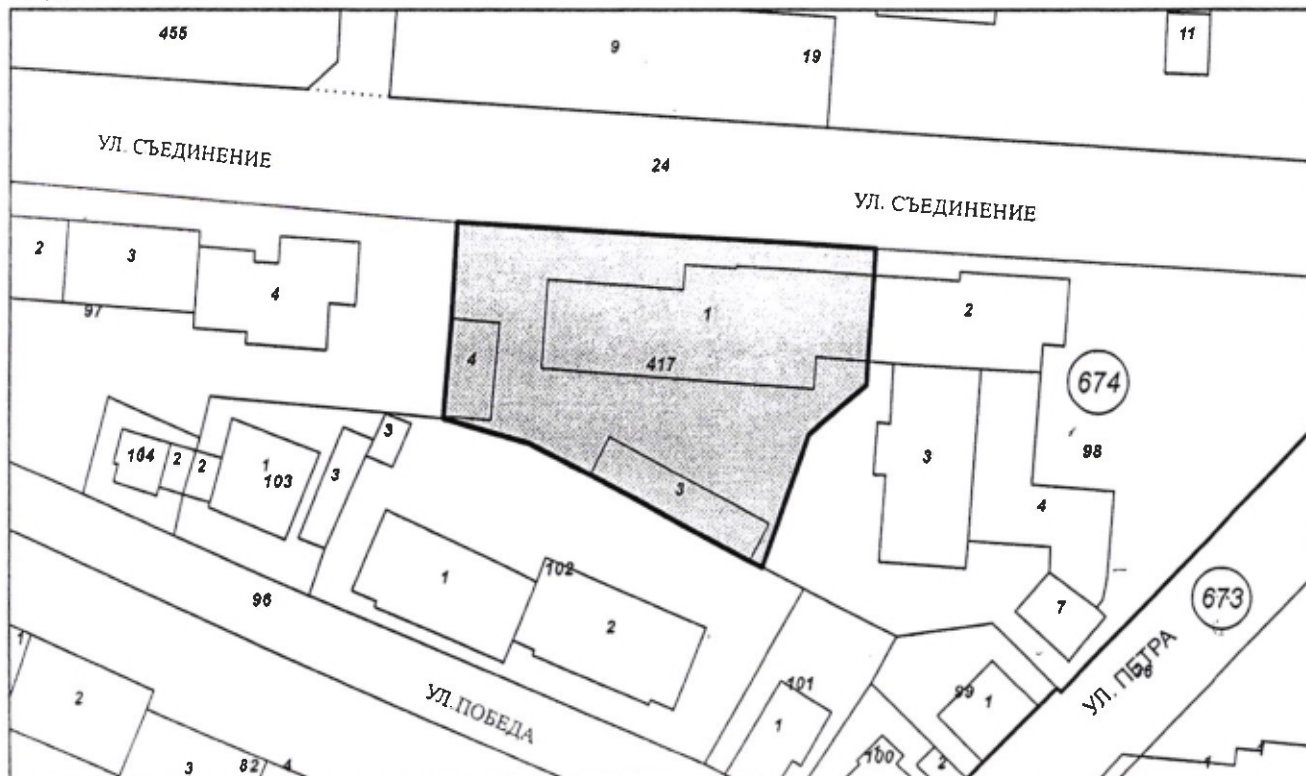
Площ: **1738 кв.м**

Трайно предназначение на територията: **Урбанизирана**

Начин на трайно ползване: **За административна сграда, комплекс**

Съседни: **83510.674.102, 83510.674.98, 83510.674.24, 83510.674.97**

Координатна система БГС2005



М 1:1000

Собственици:

1. 000931721, **ОБЩИНА ШУМЕН**

Няма данни за идеалните части

Акт за частна общинска собственост № 162 том 22 рег. 8448 дело 4527 от 23.11.2016г., издаден от АВ -
Служба по вписванията - Шумен

Скицата да послужи за: **АВ-СВ-ШУМЕН**

Скица № 15-614523-13.12.2016 г. издадена въз основа на
документ с входящ № 01-383270-09.12.2016 г.



/инж. Й. Йовчев/