

107

ОБЩИНА ШУМЕН

9700 гр. Шумен, бул. "Славянски" № 17, тел./факс: 054/800400

e-mail: mayor@shumen.bg, <http://www.shumen.bg>



ДО
ПРЕДСЕДАТЕЛЯ НА
ОБЩИНСКИ СЪВЕТ-ШУМЕН
ОБЩИНА ШУМЕН

ОБЩИНСКИ СЪВЕТ п. код 9700 гр.Шумен	
Регистрационен индекс и дата	01-02-228 19.09.2022
Срок за изпълнение	

19.09.2022

ДОКЛАДНА ЗАПИСКА

№ 93-00-113 от ЛЮБОМИР ХРИСТОВ – КМЕТ НА ОБЩИНА ШУМЕН

ОТНОСНО: Продажба на 3 броя общински жилища на основание чл. 47, ал. 1, т. 4 от ЗОС на наематели - настанени в тях по административен ред

Наематели на общински жилища, настанени в тях по административен ред, са проявили интерес за закупуването им. За 3 броя от подадените заявления общинска администрация е извършила проверка за съответствие с условията, определени с чл. 23 от *Наредбата за условията и реда за установяване на жилищни нужди, за настаняване под наем и за продажба на общински жилища на Общински съвет – Шумен* а именно:

1. Апартамент № 18, вх. 1, ет. 5, ул. "Стара планина" № 84, със ЗП 43.15 кв.м. и изба № 18 с площ 3.80 кв.м., заедно с 0.01038 ид.ч. от общите части на сградата и правото на строеж, представляващ самостоятелен обект в сграда с идентификатор 83510.658.117.15.18 по КК на гр. Шумен, АОС № 3519/2012 г.;

2. Апартамент № 49, вх. 3, ет. 1, ул. "Добруджа" № 21, със ЗП 77.26 кв.м. и изба № 7 с площ 4.28 кв.м., заедно с 0.00964 ид.ч. от общите части на сградата и правото на строеж, представляващ самостоятелен обект в сграда с идентификатор 83510.671.88.3.49 по КК на гр. Шумен, АОС № 3579/2012 г.;

3. Апартамент № 67, вх. 3, ет. 7, ул. "Симеон Велики" № 9, със ЗП 57.10 кв.м. и изба № 10 с площ 2.92 кв.м., заедно с 0.00768 ид.ч. от общите части на сградата и правото на строеж, представляващ самостоятелен обект в сграда с идентификатор 83510.668.69.8.67 по КК на гр. Шумен, АОС № 3599/2012 г.;

За жилищата са изготвени данъчни оценки и експертни оценки от независим оценител за определяне на пазарната цена, които са съобразени с пазарните условия.

Жилищата не са включени в приетата *Програма за управление и разпореждане с имоти – общинска собственост за 2022 г.*, раздел 2 позиция Б - „Имоти, които Община Шумен има намерение да предложи за продажба“.

Във връзка с изложеното, предлагам Общински съвет - Шумен да вземе следното

РЕШЕНИЕ:

1. Допълва в Програмата за управление и разпореждане с имоти – общинска собственост за 2022 г., раздел 2, позиция Б „Имоти, които община Шумен има намерение да предложи за продажба“:

1. Апартамент № 18, вх. 1, ет. 5, ул. ”Стара планина” № 84, със ЗП 43.15 кв.м. и изба № 18 с площ 3.80 кв.м., заедно с 0.01038 ид.ч. от общите части на сградата и правото на строеж, представляващ самостоятелен обект в сграда с идентификатор 83510.658.117.15.18 по КК на гр. Шумен, АОС № 3519/2012 г.;

1.2. Апартамент № 49, вх. 3, ет. 1, ул. ”Добруджа” № 21, със ЗП 77.26 кв.м. и изба № 7 с площ 4.28 кв.м., заедно с 0.00964 ид.ч. от общите части на сградата и правото на строеж, представляващ самостоятелен обект в сграда с идентификатор 83510.671.88.3.49 по КК на гр. Шумен, АОС № 3579/2012 г.;

1.3. Апартамент № 67, вх. 3, ет. 7, ул. ”Симеон Велики” № 9, със ЗП 57.10 кв.м. и изба № 10 с площ 2.92 кв.м., заедно с 0.00768 ид.ч. от общите части на сградата и правото на строеж, представляващ самостоятелен обект в сграда с идентификатор 83510.668.69.8.69 по КК на гр. Шумен, АОС № 3599/2012 г.;

2. На основание чл. 21, ал. 1, т. 8 от ЗМСМА, чл. 47, ал. 1, т. 3 от ЗОС и чл. 22, ал. 1, т.3 от Наредбата за условията и реда за установяване на жилищни нужди, за настаняване под наем и за продажба на общински жилища, да се продадат 3 броя общински жилища на наемателите, настанени в тях по административен ред, отговарящи на изискванията за закупуване на общински жилища, съгласно Приложение № 1.

3. Възлага на Кмета на Община Шумен да извърши всички необходими действия и да сключи договори за продажба на общинските жилища по цената, определена в Приложение № 1.

ЛЮБОМИР ХРИСТОВ
Кмет на Община Шумен



Жилища в I зона на гр. Шумен

№	МЕСТОНАХОЖДЕНИЕ НА ИМОТА	АОС №	ЗП жилище	ЗП изба	Обща ЗП	Данъчна оценка	Оценка Лицензиран оценител	Конструкция	Година на построяване
1.	ул.“Добруджа“ №21,вх.3, ет.1, ап.49	3579	77.26	4.28	81.54	35715.10	107 800.00	ЕЖБ	1976

Жилища в II зона на гр. Шумен

№	МЕСТОНАХОЖДЕНИЕ НА ИМОТА	АОС №	ЗП жилище	ЗП изба	Обща ЗП	Данъчна оценка	Оценка Лицензиран оценител	Конструкция	Година на построяване
2.	ул.“Симеон Велики“ №9, вх.3, ет.7, ап.67	3599	57.10	2.92	60.02	22494.00	72 000.00	ЕЖБ	1975

Жилища в III зона на гр. Шумен

№	МЕСТОНАХОЖДЕНИЕ НА ИМОТА	АОС №	ЗП жилище	ЗП изба	Обща ЗП	Данъчна оценка	Оценка Лицензиран оценител	Конструкция	Година на построяване
3.	ул.“Стара планина“ №84,вх.1, ет.5, ап.18	3519	43.15	3.80	46.95	14736.10	55 800.00	ЕЖБ	1986



РЕПУБЛИКА БЪЛГАРИЯ
МИНИСТЕРСТВО НА РЕГИОНАЛНОТО РАЗВИТИЕ И БЛАГОУСТРОЙСТВОТО И
МИНИСТЕРСТВО НА ПРАВОСЪДИЕТО
ОБЩИНА ШУМЕН, ОБЛАСТ ШУМЕН

Об. в. рег. № 1449

Вписване по ЗС/ПВ
Служба по вписванията:

УТВЪРЖДАВАМ:
(подпис и печат)

КМЕТ НА ОБЩИНА:
Красимир Костов
(име, презиме и фамилия)

№ рег. N 1459 от
Акт N 155 том 3 дело N 57а
СЪДИЯ ПО ВПИСВАНИЯТА
З. Моргалов
(име, презиме и фамилия)

А К Т № 3519
ЗА ЧАСТНА ОБЩИНСКА СОБСТВЕНОСТ

Регистър 3519
Досие 3519

1. ДАТА НА СЪСТАВЯНЕ	13. 02. 2012
2. ПРАВНО ОСНОВАНИЕ	Чл.2, ал.1, т.2 от ЗОС във връзка с §7, ал.1, т.5 от ПЗР на ЗМСМА
3. ВИД И ОПИСАНИЕ НА ИМОТА	АПАРТАМЕНТ №18 (осемнадесет), вх.1 (един), ет.5 (пет) със ЗП-43 (четиридесет и три), 15 (петнадесет) кв.м., състоящ се от стая, кухня, сервизни помещения и една тераса, представляващ самостоятелен обект с идентификатор 83510.658.117.15.18 (осем три пет едно нула точка шест пет осем точка едно едно седем точка едно пет точка едно осем) по кадастралната карта на гр.Шумен. Самостоятелният обект попада в 7 (седем) - етажна сграда №15 (петнадесет) в поземлен имот 83510.658.117 (осем три пет едно нула точка шест пет осем точка едно едно седем), за който е отреден УПИ I (едно римско)"ЖС, КОО и озеленяване" в кв.564 (петстотин шестдесет и четири) по действащия ПУП на гр.Шумен. Конструкцията на сградата-ЕЖБ. Въведена в експлоатация през 1986 (хиляда деветстотин осемдесет и шест)г. ИЗБА №18 (осемнадесет) с площ 3.80 (три точка осемдесет) кв.м., заедно с 0.01038 (нула точка хиляда и тридесет и осем) ид.ч. от общите части на сградата и право на строеж.
4. МЕСТОНАХОЖДЕНИЕ НА ИМОТА	обл.Шумен, общ.Шумен, гр.Шумен, ул."С" 1,ет.5,ап.18; 83510.658.117.15.18, по кадастрална карта, одобрена със заповед № РД-18-52 / 25.11.2005г.
5. ГРАНИЦИ НА ИМОТА	НА АПАРТАМЕНТ №18 На същия етаж: 83510.658.117.15.17, 83510.658.117.15.19 Под обекта: 83510.658.117.15.14, 83510.658.117.15.15 Над обекта: 83510.658.117.15.21 /виж т.11/

6. ДАНЪЧНА ОЦЕНКА НА ИМОТА КЪМ МОМЕНТА НА УТВЪРЖДАВАНЕ НА АКТА:	жилище-15 (петнадесет) 822.30 (осемстотин двадесет и две точка тридесет) лв
7. СЪСОБСТВЕНИЦИ	няма
8. НОМЕР И ДАТА НА СЪСТАВЕНИ ПО-РАНО АКТОВЕ	няма
9. ПРЕДОСТАВЕНИ ПРАВА ЗА УПРАВЛЕНИЕ: На основание чл.12, ал.5 от ЗОС, имотът се управлява от Кмета на Община Шумен, Булстат 000931721 <i>Представител: За-т-ние на ОП. ОЖИЕ РЕМ. 216/27.09.2012г (прилож. 1) на ОДС Шумен</i>	
10. АКТОСЪСТАВИТЕЛ: <div style="text-align: center;"> /Мирослава ши специалист/ </div>	
11. ЗАБЕЛЕЖКИ: Към т.5 /граница на имота/ НА ИЗБА №18: от север-изба №19; от изток-коридор; от юг- изба №17; от запад-коридор. За имота е изготвен АДС 4974/1986г.	



СЛУЖБА ПО ГЕОДЕЗИЯ, КАРТОГРАФИЯ И КАДАСТЪР - ГР. ШУМЕН

9700, ПОЩЕНСКА КУТИЯ 35, Ул. "СЪЕДИНЕНИЕ" №107, ет.5. 054/802812,
shumen@cadastre.bg, БУЛСТАТ:130362903

СХЕМА № 15-894671-09.08.2022 г. НА САМОСТОЯТЕЛЕН ОБЕКТ В СГРАДА

с идентификатор **83510.658.117.15.18**

Гр. **Шумен**, общ. **Шумен**, обл. **Шумен**

По кадастралната карта и кадастралните регистри, одобрени със **Заповед РД-18-52/25.11.2005 г.**
на ИЗПЪЛНИТЕЛЕН ДИРЕКТОР НА АГКК

Последно изменение на кадастралната карта и кадастралните регистри, засягащо самостоятелния обект
е от 11.04.2012 г.

Адрес на имота: **гр. Шумен, ул. С**

Самостоятелният обект се намира на етаж **5** в сграда с идентификатор **83510.658.117.15**,
предназначение: **Жилищна сграда - многофамилна**

Сградата е разположена в поземлен имот с идентификатор **83510.658.117**

Предназначение на самостоятелния обект: **Жилище, апартамент - в жилищна или вилна сграда, или
в сграда със смесено предназначение**

Брой нива на обекта: **1**

Посочена в документа площ: **43.15 кв.м**

Прилежащи части: ...

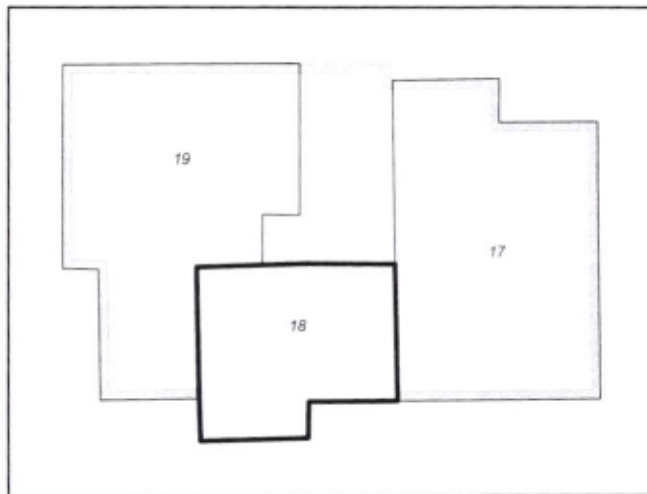
Ниво: **1**

Съседни самостоятелни обекти в сградата:

На същия етаж: **83510.658.117.15.17,**
83510.658.117.15.19

Под обекта: **83510.658.117.15.14, 83510.658.117.15.15**

Над обекта: **83510.658.117.15.21**



Стар идентификатор: **няма**

Собственици по данни от КРНИ:

1. 000931721, ОБЩИНА ШУМЕН

Няма данни за идеалните части

Акт за частна общинска собственост № 155 том 3 рег. 1459 дело 572 от 05.03.2012г., издаден от АВ -

Служба по вписванията - Шумен

Носители на други вещни права по данни от КРНИ:

няма данни

Схема № 15-894671-09.08.2022 г. издадена въз основа на
заявление № 01-457702-09.08.2022 г.

Иоана Д. ... ва ОБА Шумен



РЕПУБЛИКА БЪЛГАРИЯ
МИНИСТЕРСТВО НА РЕГИОНАЛНОТО РАЗВИТИЕ И БЛАГОУСТРОЙСТВОТО И
МИНИСТЕРСТВО НА ПРАВОСЪДИЕТО
ОБЩИНА ШУМЕН, ОБЛАСТ ШУМЕН

дв. вх № 2594

Вписване по ЗС/ПВ
Служба по вписванията:



Вх. рег. N 2603 от 25-04-2012.

УТВЪРЖДАВАМ
(подпис и печат)
КМЕТ НА ОБЩИНА:
Красимир
(име, презиме и фамилия)

Акт N ... 31 том 7, дело N 1238 / 112 г.
СЪДИЯ ПО ВПИСВАНИЯ
(име, презиме и фамилия)

л. 44962

А К Т № 3579
ЗА ЧАСТНА ОБЩИНСКА СОБСТВЕНОСТ

Регистър 3579
Досие 3579

1. ДАТА НА СЪСТАВЯНЕ	24.04.2012
2. ПРАВНО ОСНОВАНИЕ	Чл.59, ал.1 от ЗОС
3. ВИД И ОПИСАНИЕ НА ИМОТА	АПАРТАМЕНТ №49 (четиридесет и девет), вх.3 (три), ет.1 (един) със ЗП-77.26 (седемдесет и седем точка двадесет и шест) кв.м., състоящ се от три стаи, кухня, сервизни помещения и две тераси, представляващ самостоятелен обект с идентификатор 83510.671.88.3.49 (осем три пет едно нула точка шест седем едно точка осем осем точка три точка четири девет) по кадастралната карта на гр.Шумен. Самостоятелният обект попада в 7 (седем) -етажна сграда №3 (три) в поземлен имот 83510.671.88 (осем три пет едно нула точка шест седем едно точка осем осем), за който е отреден УПИ I (едно римско) "ЖС и подземни гаражи" в кв.302 (триста и два) по действащия ПУП на гр.Шумен. Конструкцията на сградата-ЕЖБ. Въведена в експлоатация през 1976 (хиляда деветстотин седемдесет и шест)г. ИЗБА №7 (седем) с площ 4.28 (четири точка двадесет и осем) кв.м., заедно с 0.00964 (нула точка деветстотин шестдесет и четири) ид.ч. от общите части на сградата и право на строеж.
4. МЕСТОНАХОЖДЕНИЕ НА ИМОТА	обл.Шумен, общ.Шумен, гр.Шумен, ул."9"; 83510.671.88.3.49, по кадастрална карта, одобрена със заповед № РД-18-52 / 25.11.2005г.
5. ГРАНИЦИ НА ИМОТА	НА АПАРТАМЕНТ №49 На същия етаж: няма Под обекта: няма Над обекта: 83510.671.88.3.51, 83510.671.88.3.52 /виж т.11/

00093172/03590781

6. ДАНЪЧНА ОЦЕНКА НА ИМОТА КЪМ МОМЕНТА НА УТВЪРЖДАВАНЕ НА АКТА:	жилище-40832.90 (четиридесет хиляди осемстотин тридесет и две точка деветдесет) лв
7. СЪСОБСТВЕНИЦИ	няма
8. НОМЕР И ДАТА НА СЪСТАВЕНИ ПО-РАНО АКТОВЕ	АДС №1333/25.02.2003г.
9. ПРЕДОСТАВЕНИ ПРАВА ЗА УПРАВЛЕНИЕ: На основание чл.12, ал.5 от ЗОС, имотът се управлява от Кмета на Община Шумен, Булстат 000931721	
10. АКТОСЪСТАВИТЕЛ: /Мирослава Мирчева-главен специалист/	
11. ЗАБЕЛЕЖКИ: Към т.5 /граница на имота/ НА ИЗБА №7: от север-двор; от изток-стълбище; от юг- общи помещения; от запад-коридор. За имота е изготвен АДС 1931/1976 г. В т.8 - Номер и дата на съставени по-рано актове, да се четат: АДС № 1333/25.02.2003 г. В т.9 - Имотът предоставен за управление на ОП "ОЖИ" сч. Заповед РЗ 25-068/16.01.2018г на Кмета на Община Шумен в изпълнение на Решение 628/21.12.2017г на Общински съвет - Шумен	

СЛУЖБА ПО ГЕОДЕЗИЯ, КАРТОГРАФИЯ И КАДАСТЪР - ГР. ШУМЕН

9700, ПОЩЕНСКА КУТИЯ 35, Ул. "СЪЕДИНЕНИЕ" №107, ет.5, 054/802812,
shumen@cadastre.bg, БУЛСТАТ:130362903

СХЕМА № 15-635572-11.06.2022 г.
НА САМОСТОЯТЕЛЕН ОБЕКТ В СГРАДА

с идентификатор **83510.671.88.3.49**

Гр. **Шумен**, общ. **Шумен**, обл. **Шумен**

По кадастралната карта и кадастралните регистри, одобрени със **Заповед РД-18-52/25.11.2005 г.**
на **ИЗПЪЛНИТЕЛЕН ДИРЕКТОР НА АГКК**

Последно изменение на кадастралната карта и кадастралните регистри, засягащо самостоятелния обект
е със **Заповед КД-14-27-508/02.03.2007 г. на НАЧАЛНИКА НА СК - ШУМЕН**

Адрес на имота: гр. **Шумен**, ул. " "

Самостоятелният обект се намира на етаж **1** в сграда с идентификатор **83510.671.88.3**, предназначение:
Жилищна сграда - многофамилна

Сградата е разположена в поземлен имот с идентификатор **83510.671.88**

Предназначение на самостоятелния обект: **Жилище, апартамент - в жилищна или вилна сграда, или
в сграда със смесено предназначение**

Брой нива на обекта: **1**

Посочена в документа площ: **77.26 кв.м**

Прилежащи части: ...

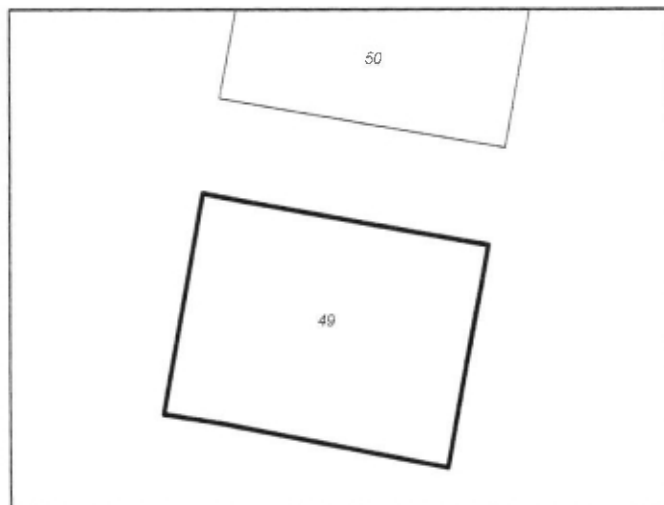
Ниво: **1**

Съседни самостоятелни обекти в сградата:

На същия етаж: **няма**

Под обекта: **няма**

Над обекта: **83510.671.88.3.51, 83510.671.88.3.52**



Стар идентификатор: **няма**

Собственици по данни от КРНИ:

1. **000931721, ОБЩИНА ШУМЕН**

Няма данни за идеалните части

Акт за частна общинска собственост № 31 том 7 рег. 2603 дело 1238 от 25.04.2012г., издаден от АВ -

Служба по вписванията - Шумен

Носители на други вещни права по данни от КРНИ:

няма данни

Схема № **15-635572-11.06.2022 г.** издадена въз основа на
заявлението № **15-635572-11.06.2022 г.**

.....
ШУМЕНКА

СВА ОБА Шумен



РЕПУБЛИКА БЪЛГАРИЯ
МИНИСТЕРСТВО НА РЕГИОНАЛНОТО РАЗВИТИЕ И БЛАГОУСТРОЙСТВОТО И
МИНИСТЕРСТВО НА ПРАВОСЪДИЕТО
ОБЩИНА ШУМЕН, ОБЛАСТ ШУМЕН

Об. вх. N 3599

Вписване по ЗС/ПВ
 Служба по вписванията:

УТВЪРЖДАВАМ: _____
 (подпис и печат)

КМЕТ НА ОБЩИНА:
 Красимир Г Костов
 (име, презиме и фамилия)



рег. N *3561* от *11 2 -06- 2012* г.

том *105* дело N *1722 2012*
 СЪДИЯ ПО ВПИСВАНИЯТА
Миряна
 (име, презиме и фамилия)

А К Т № 3599
ЗА ЧАСТНА ОБЩИНСКА СОБСТВЕНОСТ

n. 77735



Регистър 3599
 Досие 3599

1. ДАТА НА СЪСТАВЯНЕ	11 06. 2012
2. ПРАВНО ОСНОВАНИЕ	Чл.2, ал.1, т.2 от ЗОС във връзка с §7, ал.1, т.5 от ПЗР на ЗМСМА
3. ВИД И ОПИСАНИЕ НА ИМОТА	<p>АПАРТАМЕНТ №67 (шестдесет и седем), вх.3 (три), ет.7 (седем) със ЗП-57.10 (петдесет и седем точка десет) кв.м., състоящ се от две стаи, кухня, сервизни помещения и две тераси, представляващ самостоятелен обект с идентификатор 83510.668.69.8.67 (осем три пет едно нула точка шест шест осем точка шест девет точка осем точка шест седем) по кадастралната карта на гр.Шумен. Самостоятелният обект попада в 8 (осем) - етажна сграда №8 (осем) в поземлен имот 83510.668.69 (осем три пет едно нула точка шест шест осем точка шест девет), за който е отреден УПИ I (едно римско)"ОЖС, КОО и подземни гаражи" в кв.357 (триста петдесет и седем) по действащия ПУП на гр.Шумен. Конструкцията на сградата-едропанелна. Въведена в експлоатация през 1975 (хиляда деветстотин седемдесет и пет)г.</p> <p>ИЗБА №10 (десет) б с площ 2.92 (две точка деветдесет и две) кв.м., заедно с 0.00768 (нула точка седемстотин шестдесет и осем) ид.ч. от общите части на сградата и право на строеж.</p>
4. МЕСТОНАХОЖДЕНИЕ НА ИМОТА	обл.Шумен, общ.Шумен, гр.Шумен, ул. " _____" _____, вх.3, ет.7, ап.67; 83510.668.69.8.67, по кадастрална карта, одобрена със заповед № РД-18-52 / 25.11.2005г.

5. ГРАНИЦИ НА ИМОТА	НА АПАРТАМЕНТ №67 На същия етаж: 83510.668.69.8.68 Под обекта: 83510.668.69.8.64 Над обекта: 83510.668.69.8.70 /виж т.11/
6. ДАНЪЧНА ОЦЕНКА НА ИМОТА КЪМ МОМЕНТА НА УТВЪРЖДАВАНЕ НА АКТА:	жилище-24233.50 (двадесет и четири хиляди двеста тридесет и три точка петдесет) лв
7. СЪСОБСТВЕНИЦИ	няма
8. НОМЕР И ДАТА НА СЪСТАВЕНИ ПО-РАНО АКТОВЕ	няма
9. ПРЕДОСТАВЕНИ ПРАВА ЗА УПРАВЛЕНИЕ: <i>Имотът е предан на управление на ОП „ОЖИ</i> На основание чл.12, ал.5 от ЗОС, имотът се управлява от Кмета на Община Шумен, Булстат 000931721 с <i>Решение № 216/27-09.2012 (прилож. А) на ОС Ш-мот</i>	
10. АКТОСЪСТАВИТЕЛ: /Мирослава Мирчева-главен специалист/	
11. ЗАБЕЛЕЖКИ: Към т.5 /границы на имота/ НА ИЗБА №10 б: от север-изба №11 б; от изток-коридор; от юг- изба №9 б; от запад-коридор. За имота е изготвен АДС 1910/1975г.	

СЛУЖБА ПО ГЕОДЕЗИЯ, КАРТОГРАФИЯ И КАДАСТЪР - ГР. ШУМЕН

9700, ПОЩЕНСКА КУТИЯ 35, Ул. "СЪЕДИНЕНИЕ" №107, ет.5. 054/802812,
shumen@cadastre.bg, БУЛСТАТ: 130362903

**СХЕМА № 15-894667-09.08.2022 г.
НА САМОСТОЯТЕЛЕН ОБЕКТ В СГРАДА**

с идентификатор **83510.668.69.8.67**

Гр. **Шумен**, общ. **Шумен**, обл. **Шумен**

По кадастралната карта и кадастралните регистри, одобрени със **Заповед РД-18-52/25.11.2005 г.**

на **ИЗПЪЛНИТЕЛЕН ДИРЕКТОР НА АГКК**

Последно изменение на кадастралната карта и кадастралните регистри, засягащо самостоятелния обект е от **30.07.2012 г.**

Адрес на имота: **гр. Шумен, бул. "С**

Самостоятелният обект се намира на етаж **7** в сграда с идентификатор **83510.668.69.8**, предназначение:

Жилищна сграда - многофамилна

Сградата е разположена в поземлен имот с идентификатор **83510.668.69**

Предназначение на самостоятелния обект: **Жилище, апартамент - в жилищна или вилна сграда, или в сграда със смесено предназначение**

Брой нива на обекта: **1**

Посочена в документа площ: **57.10 кв.м**

Прилежащи части: ...

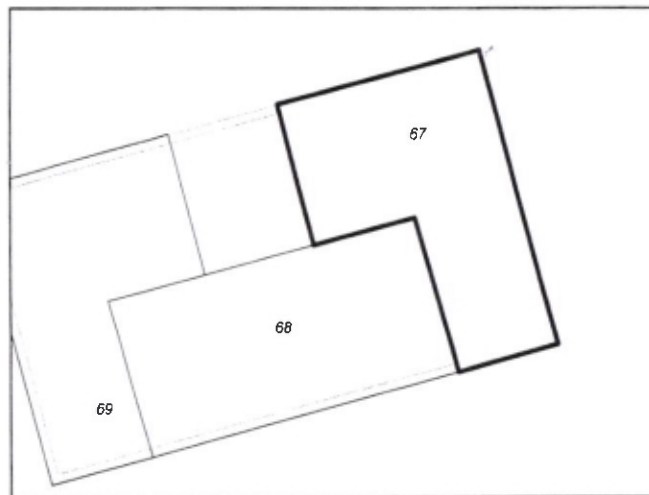
Ниво: **1**

Съседни самостоятелни обекти в сградата:

На същия етаж: **83510.668.69.8.68**

Под обекта: **83510.668.69.8.64**

Над обекта: **83510.668.69.8.70**



Стар идентификатор: **няма**

Собственици по данни от КРНИ:

1. 000931721, ОБЩИНА ШУМЕН

Няма данни за идеалните части

Акт за частна общинска собственост № 105 том 9 рег. 3561 дело 1723 от 12.06.2012г., издаден от АВ -

Служба по вписванията - Шумен

Носители на други вещни права по данни от КРНИ:

няма данни

Схема № 15-894667-09.08.2022 г. издадена въз основа на
заявление с вписване № 04/157702-09.08.2022 г.

Иоана Даскалова Младша ОБА Шумен

Подписан с квалифициран електронен печат Geodesy Cartography
and Cadastre Agency, E
DN: C=BG, L=Sofia, O=Geodesy Cartography and Cadastre Agency,
OID.2.5.4.97=NTRBG-130362903, CN=Geodesy Cartography and
Cadastre Agency