



РЕПУБЛИКА БЪЛГАРИЯ  
МИНИСТЕРСТВО НА РЕГИОНАЛНОТО РАЗВИТИЕ И БЛАГОУСТРОЙСТВОТО И  
МИНИСТЕРСТВО НА ПРАВОСЪДИЕТО  
ОБЩИНА ШУМЕН, ОБЛАСТ ШУМЕН

16.05.2021

Вписване по ЗС/ПВ

Служба по вписванията:

10.05.2021

Вх. рег. № 2196 от ..... г.

Акт № 129 том 6... дело № 129/2021 г.

СЪДИЯ ПО ВПИСВАНИЯТА:

(име, презиме и фамилия)

УТВЪРЖДАВАМ:

/подпис и печат/

КМЕТ НА ОБЩИНА:

Любомир Христов

(име, презиме и фамилия)

**А К Т № 5 4 7 7**

**ЗА ЧАСТНА ОБЩИНСКА СОБСТВЕНОСТ**

Регистър: 5477

Досие: 5477

1. ДАТА НА СЪСТАВЯНЕ	10.05.2021
2. ПРАВНО ОСНОВАНИЕ	чл.2, ал.1, т.1 от ЗОС и чл.25, ал.1 от ЗСПЗЗ
3. ВИД И ОПИСАНИЕ НА ИМОТА	ПОЗЕМЛЕН ИМОТ с идентификатор 47161.142.145 (четири седем едно шест едно точка едно четири две точка едно четири пет) по кадастралната карта на с. Мараш, местност "Марашки лозя" с площ 606 (шестстотин и шест) кв. м. Трайно предназначение на територията: Земеделска Начин на трайно ползване: "За земеделски труд и отдих" /съгл. § 4 (четири) от ПЗР на ЗСПЗЗ/. Категория на земята: Трета
4. МЕСТОНАХОЖДЕНИЕ НА ИМОТА	обл. Шумен, общ. Шумен, землище с. Мараш, местност "Марашки лозя" по кадастрална карта, одобрена със заповед № РД-18-65/06.10.2015 г.
5. ГРАНИЦИ НА ИМОТА	47101.142.144, 47101.142.12, 47161.142.146, 47161.142.161
6. ДАНЪЧНА ОЦЕНКА НА ИМОТА КЪМ МОМЕНТА НА УТВЪРЖДАВАНЕ НА АКТА	44.69 лв. (четиридесет и четири лева и шестдесет и девет стотинки)

7. СЪСОБСТВЕНИЦИ	няма
8. НОМЕР И ДАТА НА СЪСТАВЕНИ ПО – РАНО АКТОВЕ	няма
<b>9. ПРЕДОСТАВЕНИ ПРАВА ЗА УПРАВЛЕНИЕ:</b> На основание чл.12, ал.5 от ЗОС, имотът се управлява от Кмета на Община Шумен, Булстат 000931721	
<b>10. АКТОСЪСТАВИТЕЛ:</b> Начка Стоянова - старши експерт  <div style="text-align: right;">..... (подпис)</div>	
<b>11. ЗАБЕЛЕЖКИ:</b>	

СЛУЖБА ПО ГЕОДЕЗИЯ, КАРТОГРАФИЯ И КАДАСТЪР - ГР. ШУМЕН

9700, ПОЩЕНСКА КУТИЯ 35, Ул. "СЪЕДИНЕНИЕ" №107, ет.5, 054/802812,  
shumen@cadastre.bg, БУЛСТАТ:130362903

**СКИЦА НА ПОЗЕМЛЕН ИМОТ**  
**№ 15-426092-20.04.2021 г.**

Поземлен имот с идентификатор **47161.142.145**

С. Мараш, общ. Шумен, обл. Шумен

По кадастралната карта и кадастралните регистри, одобрени със **Заповед РД-18-65/06.10.2015 г.**  
на **ИЗПЪЛНИТЕЛЕН ДИРЕКТОР НА АГКК**

Последно изменение на кадастралната карта и кадастралните регистри, засягащо поземления имот:  
**няма данни за изменение**

Адрес на поземления имот: **с. Мараш, ул. ., местност МАРАШКИ ЛОЗЯ**

Площ: **606 кв. м**

Трайно предназначение на територията: **Земеделска**

Начин на трайно ползване: **За земеделски труд и отдих (съгласно § 4 ПЗРЗСПЗЗ)**

Категория на земята: **0**

Координатна система ККС2005



М 1:1000

Скица № 15-426092-20.04.2021 г. издадена въз основа на  
заявление с входящ № 01-2154 от 20.04.2021 г.

Подписан от квалифициран електронен печат АГЕНЦИЯ ПО  
ГЕОДЕЗИЯ, КАРТОГРАФИЯ И КАДАСТЪР, Е  
DN: OID.2.54.9741NTRBG-130362903, C=BG, CN=АГЕНЦИЯ ПО  
ГЕОДЕЗИЯ, КАРТОГРАФИЯ И КАДАСТЪР, L=ШУМЕН, C=BG, CN=АГЕНЦИЯ ПО  
ГЕОДЕЗИЯ, КАРТОГРАФИЯ И КАДАСТЪР, DC=qualified-legal-ca

ЖАНА ..... ПРОДЪЛЖИТЕЛ НА СЛУЖБАТА ШУМЕН

Предишен идентификатор: 47161.142.9; 47161.142.11  
Номер по предходен план: 000617  
Съседи: 47161.142.144, 47161.142.12, 47161.142.146, 47161.142.161

Собственици по данни от КРНИ:  
няма данни

Носители на други вещни права по данни от КРНИ:  
няма данни

Сгради, които попадат върху имота  
няма данни за сгради

Скица № 15-426092-20.04.2021 г. издадена въз основа на  
заявление с входящ № 01-21/20.04.2021 г.

ЖАНА

А ГРОЩИЦОВА ОБА ШУМЕН





РЕПУБЛИКА БЪЛГАРИЯ  
МИНИСТЕРСТВО НА РЕГИОНАЛНОТО РАЗВИТИЕ И БЛАГОУСТРОЙСТВОТО И  
МИНИСТЕРСТВО НА ПРАВОСЪДИЕТО  
ОБЩИНА ШУМЕН, ОБЛАСТ ШУМЕН

№. 60 4691



УТВЪРЖДАВАМ: <

(подпис и печат)

КМЕТ НА ОБЩИНА:

Любомир Христов  
(име, презиме и фамилия)

Вписване по ЗС/ПВ  
Служба по вписванията:

Вх. рег. N 8443 от 06-12-2021 г.

Акт N 75 том 21 дело N 4397/2021  
СЪДИЯ ПО ВПИСВАНИЯТА

(име, презиме и фамилия)

А К Т № 5507  
ЗА ЧАСТНА ОБЩИНСКА СОБСТВЕНОСТ

Регистър 5507  
Досие 5507

1. ДАТА НА СЪСТАВЯНЕ	06.12.2021
2. ПРАВНО ОСНОВАНИЕ	чл. 2, ал. 1, т. 1 от ЗОС и чл. 25, ал. 1 от ЗСПЗЗ
3. ВИД И ОПИСАНИЕ НА ИМОТА	ПОЗЕМЛЕН ИМОТ с идентификатор 47161.142.146 (четири седем едно шест едно точка едно четири две точка едно четири шест) по кадастралната карта на с. Мараш, община Шумен, местност "Марашки лозя", с площ 746 (седемстотин четиридесет и шест) кв.м. Трайно предназначение на територията: Земеделска Начин на трайно ползване: "За земеделски труд и отдих" /съгласно § 4 (четири) от ПЗР на ЗСПЗЗ/. Категория на земята: Трета
4. МЕСТОНАХОЖДЕНИЕ НА ИМОТА	обл. Шумен, общ. Шумен, землище с. Мараш, местност "МАРАШКИ ЛОЗЯ", по кадастрална карта, одобрена със заповед № РД-18-65/06.10.2015г.
5. ГРАНИЦИ НА ИМОТА	47161.142.145, 47161.142.12, 47161.142.147, 47161.142.161

ДАНЪЧНА ОЦЕНКА НА ИМОТА СЪМ МОМЕНТА НА ТВЪРЖДАВАНЕ НА АКТА:	55.02 (петдесет и пет точка две) лв.
СЪСОБСТВЕНИЦИ	няма
НОМЕР И ДАТА НА СЪСТАВЕНИ ПО-РАНО АКТОВЕ	няма

ПРЕДОСТАВЕНИ ПРАВА ЗА УПРАВЛЕНИЕ:  
На основание чл.12, ал.5 от ЗОС, имотът се управлява от Кмета на Община Шумен, Булстат  
00931721

0. АКТОСЪСТАВИТЕЛ:

.....  
/Жана I Грозданова-главен специалист/

1. ЗАБЕЛЕЖКИ:

## СЛУЖБА ПО ГЕОДЕЗИЯ, КАРТОГРАФИЯ И КАДАСТЪР - ГР. ШУМЕН

9700, ПОЩЕНСКА КУТИЯ 35, Ул."СЪЕДИНЕНИЕ" №107, ет.5, 054/802812,  
shumen@cadastre.bg, БУЛСТАТ:130362903

### СКИЦА НА ПОЗЕМЛЕН ИМОТ № 15-1275418-24.11.2021 г.

Поземлен имот с идентификатор 47161.142.146

С. Мараш, общ. Шумен, обл. Шумен

По кадастралната карта и кадастралните регистри, одобрени със Заповед РД-18-65/06.10.2015 г.  
на ИЗПЪЛНИТЕЛЕН ДИРЕКТОР НА АГКК

Последно изменение на кадастралната карта и кадастралните регистри, засягащо поземления имот:  
няма данни за изменение

Адрес на поземления имот: с. Мараш, ул. ., местност МАРАШКИ ЛОЗЯ

Площ: 746 кв. м

Трайно предназначение на територията: Земеделска

Начин на трайно ползване: За земеделски труд и отдих (съгласно § 4 ПЗРЗСПЗЗ)

Категория на земята: 0

Координатна система ККС2005



М 1:1000

Скица № 15-1275418-24.11.2021 г. издадена въз основа на  
заявление с вх. № 01-662144-24.11.2021 г.

ЖАНА ПРОЗДАНОВА ОБА Шумен

Подписан с квалифициран електронен печат: Geodesy, Cartography  
and Cadastre Agency, E  
DN: C=BG, L=Sofia, O=Geodesy, Cartography and Cadastre Agency,  
OID.2.5.4.97=NTRBG-130362903, CN=Geodesy, Cartography and  
Cadastre Agency

Предишен идентификатор: 47161.142.11; 47161.142.3; 47161.142.12  
Номер по предходен план: 000618  
Съсед: 47161.142.145, 47161.142.12, 47161.142.147, 47161.142.161

Собственици по данни от КРНИ:  
няма данни

Носители на други вещни права по данни от КРНИ:  
няма данни

Сгради, които попадат върху имота  
няма данни за сгради

Скица № 15-1275418-24.11.2021 г. издадена въз основа на  
заявление с входящ № 01-662144-24.11.2021 г.



ЖАНА ГРОЗДАНОВА ОБА Шумен





РЕПУБЛИКА БЪЛГАРИЯ  
МИНИСТЕРСТВО НА РЕГИОНАЛНОТО РАЗВИТИЕ И БЛАГОУСТРОЙСТВОТО И  
МИНИСТЕРСТВО НА ПРАВОСЪДИЕТО  
ОБЩИНА ШУМЕН, ОБЛАСТ ШУМЕН

Дв. бр. № 46.96



Вписване по ЗС/ПВ  
Служба по вписванията:

УТВЪРЖДАВАМ: .....  
(подпис и печат)  
КМЕТ НА ОБЩИНА:  
Любомир ..... в Христов  
(име, презиме и фамилия)

Вх. рег. N ..... от 06.12.2021 г.  
Акт N ..... том ..... дело N .....  
СЪДИЯ ПО ВПИСВАНИЯТА:  
.....  
(име, презиме и фамилия)

А К Т № 5508  
ЗА ЧАСТНА ОБЩИНСКА СОБСТВЕНОСТ

Регистър 5508  
Досие 5508

1. ДАТА НА СЪСТАВЯНЕ	06.12.2021
2. ПРАВНО ОСНОВАНИЕ	чл.2, ал.1, т.1 от ЗОС и чл.25, ал.1 от ЗСПЗЗ
3. ВИД И ОПИСАНИЕ НА ИМОТА	ПОЗЕМЛЕН ИМОТ с идентификатор 47161.142.147 (четири седем едно шест едно точка едно четири две точка едно четири седем) по кадастралната карта на с. Мараш, община Шумен, местност "Марашки лозя", с площ 609 (шестстотин и девет) кв.м. Трайно предназначение на територията: Земеделска Начин на трайно ползване: "За земеделски труд и отдых" /съгласно § 4 (четири) от ПЗР на ЗСПЗЗ/. Категория на земята: Трета
4. МЕСТОНАХОЖДЕНИЕ НА ИМОТА	обл.Шумен, общ.Шумен, землище с.Мараш, местност "МАРАШКИ ЛОЗЯ", по кадастрална карта, одобрена със заповед № РД-18-64/06.10.2015 г.
5. ГРАНИЦИ НА ИМОТА	47161.142.146, 47161.142.12, 47161.142.148, 47161.142.161

5. ДАНЪЧНА ОЦЕНКА НА ИМОТА КЪМ МОМЕНТА НА УТВЪРЖДАВАНЕ НА АКТА:	44.91 (четиридесет и четири точка деветдесет и едно) лв.
7. СЪСОБСТВЕНИЦИ	няма
8. НОМЕР И ДАТА НА СЪСТАВЕНИ ПО-РАНО АКТОВЕ	няма
9. ПРЕДОСТАВЕНИ ПРАВА ЗА УПРАВЛЕНИЕ: На основание чл.12, ал.5 от ЗОС, имотът се управлява от Кмета на Община Шумен, Булстат 000931721	
10. АКТОСЪСТАВИТЕЛ:  ..... /Жана ..... / розданова-главен специалист/  v	
11. ЗАБЕЛЕЖКИ:	

СЛУЖБА ПО ГЕОДЕЗИЯ, КАРТОГРАФИЯ И КАДАСТЪР - ГР. ШУМЕН

9700, ПОЩЕНСКА КУТИЯ 35, Ул. "СЪЕДИНЕНИЕ" №107, ет.5, 054/802812,  
shumen@cadastre.bg, БУЛСТАТ:130362903

СКИЦА НА ПОЗЕМЛЕН ИМОТ  
№ 15-1284112-26.11.2021 г.

Поземлен имот с идентификатор 47161.142.147

С. Мараш, общ. Шумен, обл. Шумен

По кадастралната карта и кадастралните регистри, одобрени със Заповед РД-18-65/06.10.2015 г.  
на ИЗПЪЛНИТЕЛЕН ДИРЕКТОР НА АГКК

Последно изменение на кадастралната карта и кадастралните регистри, засягащо поземления имот:  
няма данни за изменение

Адрес на поземления имот: с. Мараш, ул. ,, местност МАРАШКИ ЛОЗЯ

Площ: 609 кв. м

Трайно предназначение на територията: Земеделска

Начин на трайно ползване: За земеделски труд и отдих (съгласно § 4 ПЗРЗСПЗЗ)

Категория на земята: 0

Координатна система ККС2005



М 1:500

Скица № 15-1284112-26.11.2021 г. издадена въз основа на  
заявление с входящ № 01-667614-26.11.2021 г.

ЖАНА АНДРЕАНОВА ОБА Шумен

Подписан с квалифициран електронен почук Geodesy Cartography  
and Cadastre Agency, E-  
DN: C=BG, L=Sofia, O=Geodesy Cartography and Cadastre Agency,  
OID.2.5.4.97=NTRBG130362903, CN=Geodesy Cartography and  
Cadastre Agency



Предишен идентификатор: 47161.142.11; 47161.142.3; 47161.142.12  
Номер по предходен план: 000619  
Съседи: 47161.142.146, 47161.142.12, 47161.142.148, 47161.142.161

Собственици по данни от КРНИ:  
няма данни

Носители на други вещни права по данни от КРНИ:  
няма данни

Сгради, които попадат върху имота  
няма данни за сгради

Скица № 15-1284112-26.11.2021 г. издадена въз основа на  
заявление с входящ № 01-667614-26.11.2021 г.

ЖАНА ГРОЗДАНОВА ОБА Шумен





РЕПУБЛИКА БЪЛГАРИЯ  
 МИНИСТЕРСТВО НА РЕГИОНАЛНОТО РАЗВИТИЕ И БЛАГОУСТРОЙСТВОТО И  
 МИНИСТЕРСТВО НА ПРАВОСЪДИЕТО  
 ОБЩИНА ШУМЕН, ОБЛАСТ ШУМЕН



Вписване по ЗС/ПВ  
 Служба по вписванията:

06.12.2021

Вх. рег. N 77/11 от ..... г.

Акт N 46 том 21 дело N 3308/21 г.

СЪДИЯ ПО ВПИСВАНИЯ

(име, презиме и фамилия)

УТВЪРЖДАВАМ: .....  
 (подпис и печат)  
 КМЕТ НА ОБЩИНА:  
 Любомир Христов  
 (име, презиме и фамилия)

А К Т № 5509  
 ЗА ЧАСТНА ОБЩИНСКА СОБСТВЕНОСТ

Регистър 5509  
 Досие 5509

1. ДАТА НА СЪСТАВЯНЕ	06.12.2021
2. ПРАВНО ОСНОВАНИЕ	чл.2, ал.1, т.1 от ЗОС и чл.25, ал.1 от ЗСПЗЗ
3. ВИД И ОПИСАНИЕ НА ИМОТА	ПОЗЕМЛЕН ИМОТ с идентификатор 47161.142.148 (четири седем едно шест едно точка едно четири две точка едно четири осем) по кадастралната карта на с. Мараш, община Шумен, местност "Марашки лозя", с площ 564 (петстотин шестдесет и четири) кв.м. Трайно предназначение на територията: Земеделска Начин на трайно ползване: "За земеделски труд и отдих" /съгласно § 4 (четири) от ПЗР на ЗСПЗЗ/. Категория на земята: Трета
4. МЕСТОНАХОЖДЕНИЕ НА ИМОТА	обл.Шумен, общ.Шумен, землище с.Мараш, местност "МАРАШКИ ЛОЗЯ", по кадастрална карта, одобрена със заповед № РД-18-65/06.10.2015г.
5. ГРАНИЦИ НА ИМОТА	47161.142.147, 47161.142.12, 47161.142.167, 47161.142.161

5. ДАНЪЧНА ОЦЕНКА НА ИМОТА КЪМ МОМЕНТА НА УТВЪРЖДАВАНЕ НА АКТА:	41.60 (четиридесет и едно точка шестдесет) лв.
7. СЪСОБСТВЕНИЦИ	няма
3. НОМЕР И ДАТА НА СЪСТАВЕНИ ПО-РАНО АКТОВЕ	няма
9. ПРЕДОСТАВЕНИ ПРАВА ЗА УПРАВЛЕНИЕ: На основание чл.12, ал.5 от ЗОС, имотът се управлява от Кмета на Община Шумен, Булстат 000931721	
10. АКТОСЪСТАВИТЕЛ:  ..... /Жана Г..... ..... Грозанова-главен специалист/	
11. ЗАБЕЛЕЖКИ:	





Предишен идентификатор: 47161.142.11; 47161.142.3; 47161.142.12  
Номер по предходен план: 000620  
Съсед: 47161.142.147, 47161.142.12, 47161.142.167, 47161.142.161

Собственици по данни от КРНИ:  
няма данни

Носители на други вещни права по данни от КРНИ:  
няма данни

Сгради, които попадат върху имота  
няма данни за сгради



Скица № 15-1275996-24.11.2021 г. издадена въз основа на  
заявление с вх. № 01-662065-24.11.2021 г.



ЖАНА

ГРОЗДАНОВА ОБА Шумен





РЕПУБЛИКА БЪЛГАРИЯ  
МИНИСТЕРСТВО НА РЕГИОНАЛНОТО РАЗВИТИЕ И БЛАГОУСТРОЙСТВОТО И  
МИНИСТЕРСТВО НА ПРАВОСЪДИЕТО  
ОБЩИНА ШУМЕН, ОБЛАСТ ШУМЕН *Дв.бр. 7690*

УТВЪРЖДАВАМ:   
(подпис и печат)  
КМЕТ НА ОБЩИНА:  
Любомир  в Христов  
(име, презиме и фамилия)



Вписване по ЗС/ПВ  
Служба по вписванията:

Вх. рег. N *7440* от *06-12-2021* г.

Акт N *74* том *21* дело N *7398/2021* г.

СЪДИЯ ПО ВПИСВАНИЯТА 

(име, презиме и фамилия)

А К Т № 5510  
ЗА ЧАСТНА ОБЩИНСКА СОБСТВЕНОСТ

Регистър 5510  
Досие 5510

1. ДАТА НА СЪСТАВЯНЕ	06. 12. 2021
2. ПРАВНО ОСНОВАНИЕ	чл.2, ал.1, т.1 от ЗОС ичл.25, ал.1 от ЗСПЗЗ
3. ВИД И ОПИСАНИЕ НА ИМОТА	ПОЗЕМЛЕН ИМОТ с идентификатор 47161.142.149 (четири седем едно шест едно точка едно четири две точка едно четири девет) по кадастралната карта на с. Мараш, община Шумен, местност "Марашки лозя", с площ 693 (шестстотин деветдесет и три) кв.м. Трайно предназначение на територията: Земеделска Начин на трайно ползване: "За земеделски труд и отдых" /съгласно § 4 (четири) от ПЗР на ЗСПЗЗ/. Категория на земята: Трета
4. МЕСТОНАХОЖДЕНИЕ НА ИМОТА	обл.Шумен, общ.Шумен, землище с.Мараш, местност "МАРАШКИ ЛОЗЯ", по кадастрална карта, одобрена със заповед № РД-18-65/06.10.2015 год.
5. ГРАНИЦИ НА ИМОТА	47161.142.167, 47161.142.12, 47161.142.168, 47161.142.161

. ДАНЪЧНА ОЦЕНКА НА ИМОТА ЪМ МОМЕНТА НА ТВЪРЖДАВАНЕ НА АКТА:	51.11 (петдесет и едно точка единадесет) лв.
. СЪСОБСТВЕНИЦИ	няма
. НОМЕР И ДАТА НА ЪСТАВЕНИ ПО-РАНО АКТОВЕ	няма
. ПРЕДОСТАВЕНИ ПРАВА ЗА УПРАВЛЕНИЕ: На основание чл.12, ал.5 от ЗОС, имотът се управлява от Кмета на Община Шумен, Булстат 00931721	
0. АКТОСЪСТАВИТЕЛ:  <div style="display: flex; justify-content: space-around;"> <div style="text-align: center;"> <p>.....</p> <p>/Жана Г</p> </div> <div style="text-align: center;"> <p>.....</p> <p>и /розданова-главен специалист/</p> </div> </div>	
1. ЗАБЕЛЕЖКИ:	



### СЛУЖБА ПО ГЕОДЕЗИЯ, КАРТОГРАФИЯ И КАДАСТЪР - ГР. ШУМЕН

9700, ПОЩЕНСКА КУТИЯ 35, Ул. "СЪЕДИНЕНИЕ" № 107, вт. 5, 054/802812,  
shumen@cadastre.bg, БУЛСТАТ: 130362903

### СКИЦА НА ПОЗЕМЛЕН ИМОТ № 15-1275149-24.11.2021 г.

Поземлен имот с идентификатор 47161.142.149

С. Мараш, общ. Шумен, обл. Шумен

По кадастралната карта и кадастралните регистри, одобрени със Заповед РД-18-65/06.10.2015 г.  
на ИЗПЪЛНИТЕЛЕН ДИРЕКТОР НА АГКК

Последно изменение на кадастралната карта и кадастралните регистри, засягащо поземления имот:  
няма данни за изменение

Адрес на поземления имот: с. Мараш, ул. , местност МАРАШКИ ЛОЗЯ

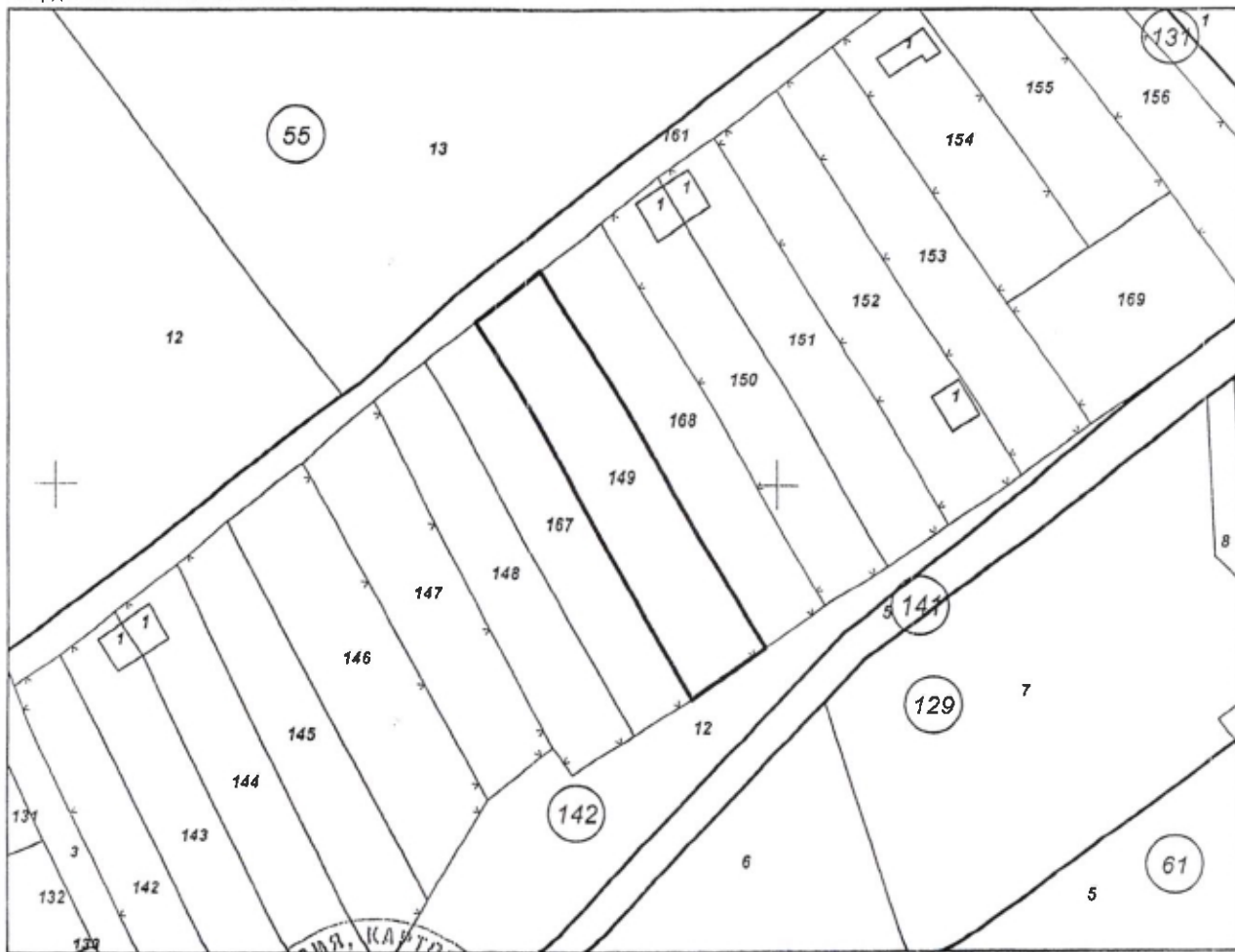
Площ: 693 кв. м

Трайно предназначение на територията: Земеделска

Начин на трайно ползване: За земеделски труд и отдих (съгласно § 4 ПЗРЗСПЗЗ)

Категория на земята: 0

Координатна система ККС2005



М 1:1000



Скица № 15-1275149-24.11.2021 г. издадена въз основа на  
заявление с вх.оп. № 01-861972-24.11.2021 г.

Подписан с квалифициран електронен печат Geodesy Cartography  
and Cadastre Agency, E  
DN: C=BG, L=Sofia, O=Geodesy Cartography and Cadastre Agency,  
OID.2.5.4.97=NTRBG-130362903, CN=Geodesy Cartography and  
Cadastre Agency

ЖАНА


ГРОЗДАНОВА ОБА Шумен



РЕПУБЛИКА БЪЛГАРИЯ  
МИНИСТЕРСТВО НА РЕГИОНАЛНОТО РАЗВИТИЕ И БЛАГОУСТРОЙСТВОТО И  
МИНИСТЕРСТВО НА ПРАВОСЪДИЕТО  
ОБЩИНА ШУМЕН, ОБЛАСТ ШУМЕН

Дв. 60/1-26/94

Вписване по ЗС/ПВ  
Служба по вписванията:

УТВЪРЖДАВАМ:   
(подпис и печат)  
КМЕТ НА ОБЩИНА:  
Любомир в Христов  
(име, презиме и фамилия)



ж. рег. N ... 7759 ... от 06-12-2021  
Акт N ... 42 ... том 21 дело N 4328  
СЪДИЯ ПО ВПИСВАНИЯТА  
(име, презиме и фамилия)

А К Т № 5511  
ЗА ЧАСТНА ОБЩИНСКА СОБСТВЕНОСТ

Регистър 5511  
Досие 5511

1. ДАТА НА СЪСТАВЯНЕ	06. 12. 2021
2. ПРАВНО ОСНОВАНИЕ	чл.2, ал.1, т.1 от ЗОС и чл.25, ал.1 от ЗСПЗЗ
3. ВИД И ОПИСАНИЕ НА ИМОТА	ПОЗЕМЛЕН ИМОТ с идентификатор 47161.142.167 (четири седем едно шест едно точка едно четири две точка едно шест седем) по кадастралната карта на с. Мараш, община Шумен, местност "Марашки лозя", с площ 543 (петстотин четиридесет и три) кв.м. Трайно предназначение на територията: Земеделска Начин на трайно ползване: "За земеделски труд и отдих" /съгласно § 4 (четири) от ПЗР на ЗСПЗЗ/. Категория на земята: Трета
4. МЕСТОНАХОЖДЕНИЕ НА ИМОТА	обл.Шумен, общ.Шумен, землище с.Мараш, местност "МАРАШКИ ЛОЗЯ", по кадастрална карта, одобрена със заповед № РД-18-65/06.10.2015 год.
5. ГРАНИЦИ НА ИМОТА	47161.142.148, 47161.142.12, 47161.142.149 и 47161.142.161

АНЪЧНА ОЦЕНКА НА ИМОТА И МОМЕНТА НА ЗЪРЖДАВАНЕ НА АКТА:	40.05 (четиридесет точка пет) лв.
ЪСОБСТВЕНИЦИ	няма
ЮМЕР И ДАТА НА СТАВЕНИ ПО-РАНО АКТОВЕ	няма

**ПРЕДОСТАВЕНИ ПРАВА ЗА УПРАВЛЕНИЕ:**

основание чл.12, ал.5 от ЗОС, имотът се управлява от Кмета на Община Шумен, Булстат 931721

**АКТОСЪСТАВИТЕЛ:**

.....  
/Жана Г

.....  
р розданова-главен специалист/

**ЗАБЕЛЕЖКИ:**

## СЛУЖБА ПО ГЕОДЕЗИЯ, КАРТОГРАФИЯ И КАДАСТЪР - ГР. ШУМЕН

9700, ПОЩЕНСКА КУТИЯ 35, Ул. "СЪЕДИНЕНИЕ" №107, ет.5, 054/802812,  
shumen@cadastre.bg, БУЛСТАТ:130362903

### СКИЦА НА ПОЗЕМЛЕН ИМОТ № 15-1275413-24.11.2021 г.

Поземлен имот с идентификатор 47161.142.167

С. Мараш, общ. Шумен, обл. Шумен

По кадастралната карта и кадастралните регистри, одобрени със Заповед РД-18-65/06.10.2015 г.  
на ИЗПЪЛНИТЕЛЕН ДИРЕКТОР НА АГКК

Последно изменение на кадастралната карта и кадастралните регистри, засягащо поземления имот:  
няма данни за изменение

Адрес на поземления имот: с. Мараш, ул. , местност МАРАШКИ ЛОЗЯ

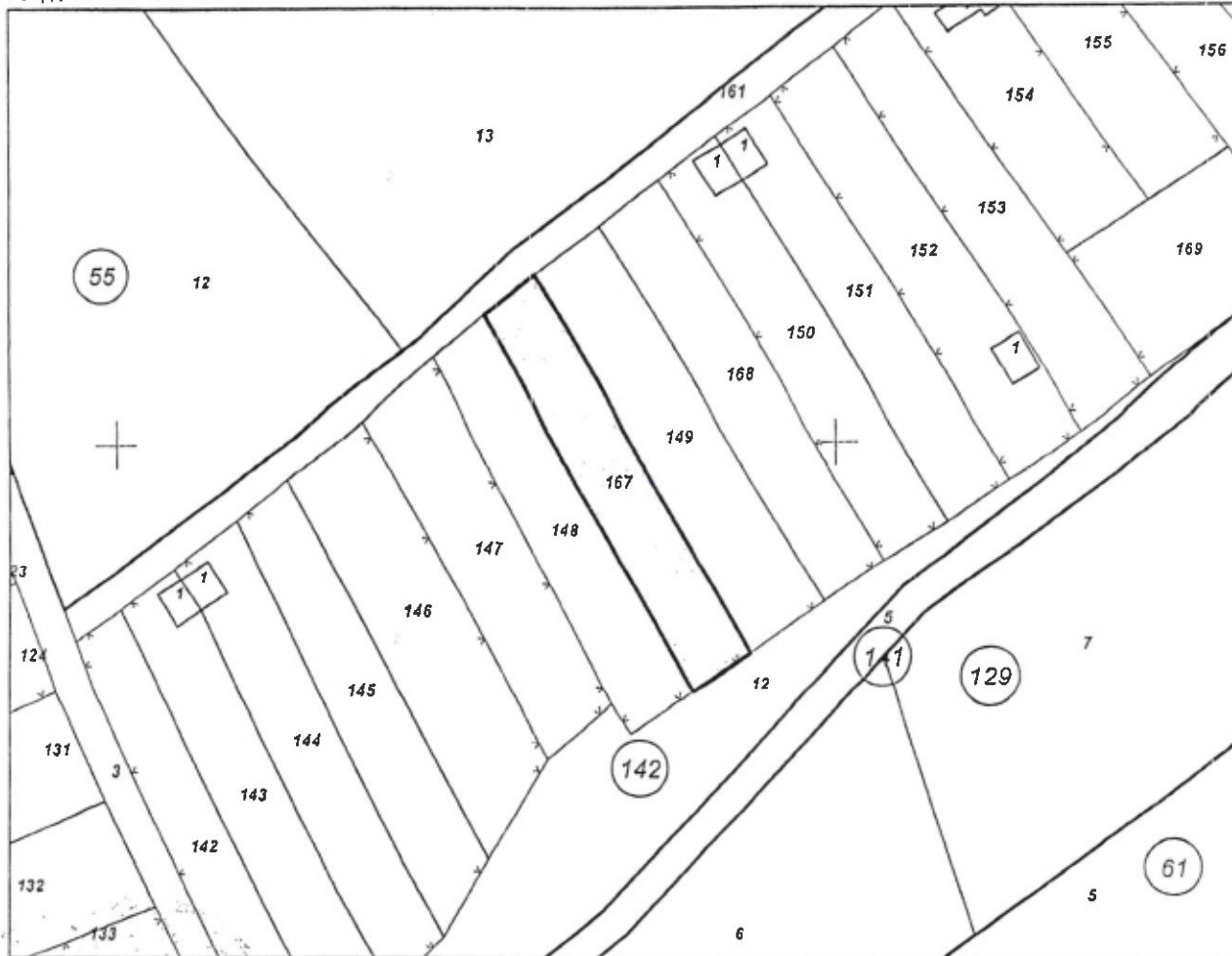
Площ: 543 кв. м

Трайно предназначение на територията: Земеделска

Начин на трайно ползване: За земеделски труд и отдих (съгласно § 4 ПЗРЗСПЗЗ)

Категория на земята: 0

Координатна система ККС2005



М 1:1000

Скица № 15-1275413-24.11.2021 г. издадена въз основа на  
заявление с входящ № 04-662034-24.11.2021 г.

ЖАНА Г. АТРОЗДАНОВА ОБА Шумен

Подписан с квалифициран електронен печат: Geodesy Cartography  
and Cadastre Agency, E  
DN: C=BG, L=Sofia, O=Geodesy Cartography and Cadastre Agency,  
OID.2.5.4.97=NTRBG-130362903, CN=Geodesy Cartography and  
Cadastre Agency



Предишен идентификатор: 47161.142.11; 47161.142.3; 47161.142.12  
Номер по предходен план: 142167  
Съсед: 47161.142.148, 47161.142.12, 47161.142.149, 47161.142.161

Собственици по данни от КРНИ:  
няма данни

Носители на други вещни права по данни от КРНИ:  
няма данни

Сгради, които попадат върху имота  
няма данни за сгради

Скица № 15-1275413-24.11.2021 г. издадена въз основа на  
заявление с входящ № 01-662034-24.11.2021 г.

ЖАНА АГРОЗДАНОВА ОБА ШУМЕН



РЕПУБЛИКА БЪЛГАРИЯ  
МИНИСТЕРСТВО НА РЕГИОНАЛНОТО РАЗВИТИЕ И БЛАГОУСТРОЙСТВОТО И  
МИНИСТЕРСТВО НА ПРАВОСЪДИЕТО  
ОБЩИНА ШУМЕН, ОБЛАСТ ШУМЕН

ДВ-ВХ № 2278


Вписване по ЗС/ПВ

Служба по вписванията:

Вх. рег. № 2278 ..... от 10-05-2021 г.

УТВЪРЖДАВАМ: .....  
/подпис и печат/

КМЕТ НА ОБЩИНА:  
Любомир - Христов  
(име, презиме и фамилия)



Акт № 128 ..... том 6 ..... дело № 1101/2021 г.

СЪДИЯ ПО ВПИСВАНИЯТА:  
Св. Петковска  
(име, презиме и фамилия)

А К Т № 5 4 7 4

ЗА ЧАСТНА ОБЩИНСКА СОБСТВЕНОСТ

Регистър: 5474

Досие: 5474

1. ДАТА НА СЪСТАВЯНЕ	10.05.2021
2. ПРАВНО ОСНОВАНИЕ	чл.2, ал.1, т.1 от ЗОС и чл.25, ал.1 от ЗСПЗЗ
3. ВИД И ОПИСАНИЕ НА ИМОТА	ПОЗЕМЛЕН ИМОТ с идентификатор 47161.142.132 (четири седем едно шест едно точка едно четири две точка едно три две) по кадастралната карта на с. Мараш, местност "Марашки лозя" с площ 496 (четиристотин деветдесет и шест) кв. м. Трайно предназначение на територията: Земеделска Начин на трайно ползване: "За земеделски труд и отдих" /съгл. § 4 (четири) от ПЗР на ЗСПЗЗ/. Категория на земята: Трета
4. МЕСТОНАХОЖДЕНИЕ НА ИМОТА	обл. Шумен, общ. Шумен, землище с. Мараш, местност "Марашки лозя" по кадастрална карта, одобрена със заповед № РД-18-65/06.10.2015 г.
5. ГРАНИЦИ НА ИМОТА	47161.142.130, 47161.142.134, 47161.142.133, 47161.142.3, 47161.142.131
6. ДАНЪЧНА ОЦЕНКА НА ИМОТА КЪМ МОМЕНТА НА УТВЪРЖДАВАНЕ НА АКТА	36.58 лв. (тридесет и шест лева и петдесет и осем стотинки)



СЪСОБСТВЕНИЦИ	няма
НОМЕР И ДАТА НА СЪСТАВЕНИ ПО – РАНО АКТОВЕ	няма

**ПРЕДОСТАВЕНИ ПРАВА ЗА УПРАВЛЕНИЕ:**

На основание чл.12, ал.5 от ЗОС, имотът се управлява от Кмета на Община Шумен, Булстат 00931721

**АКТОСЪСТАВИТЕЛ:**

Иачка Стоянова - старши експерт

.....  
(подпис)

**ЗАБЕЛЕЖКИ:**

## СЛУЖБА ПО ГЕОДЕЗИЯ, КАРТОГРАФИЯ И КАДАСТЪР - ГР. ШУМЕН

9700, ПОЩЕНСКА КУТИЯ 35, Ул. "СЪЕДИНЕНИЕ" №107, ет.5, 054/802812,  
shumen@cadastre.bg, БУЛСТАТ: 130362903

### СКИЦА НА ПОЗЕМЛЕН ИМОТ № 15-428060-20.04.2021 г.

Поземлен имот с идентификатор 47161.142.132

С. Мараш, общ. Шумен, обл. Шумен

По кадастралната карта и кадастралните регистри, одобрени със Заповед РД-18-65/06.10.2015 г.  
на ИЗПЪЛНИТЕЛЕН ДИРЕКТОР НА АГКК

Последно изменение на кадастралната карта и кадастралните регистри, засягащо поземления имот:  
няма данни за изменение

Адрес на поземления имот: с. Мараш, ул. ., местност МАРАШКИ ЛОЗЯ

Площ: 496 кв. м

Трайно предназначение на територията: Земеделска

Начин на трайно ползване: За земеделски труд и отдих (съгласно § 4 ПЗРЗСПЗЗ)

Категория на земята: 0

Координатна система ККС2005



М 1:500

Скица № 15-428060-20.04.2021 г. издадена въз основа на  
заявление с входящ № 01-215730-20.04.2021 г.

ЖАНА Г

ГРОЗДАНОЦА ОБА Шумен

Подписан с квалифициран електронен печат "AGENTSIA PO  
GEODEZIA, KARTOGRAFIA I KADASTAR", E  
DN: OID.2.64.97=NTRBG-130362903, O="AGENTSIA PO GEODEZIA,  
KARTOGRAFIA I KADASTAR", L=Sofia, C=BG, CN="AGENTSIA PO  
GEODEZIA, KARTOGRAFIA I KADASTAR", DC=qualified-legal-ca

Предишен идентификатор: 47161.142.1; 47161.142.3

Номер по предходен план: 000603

Съседни: 47161.142.130, 47161.142.134, 47161.142.133, 47161.142.3, 47161.142.131

Собственици по данни от КРНИ:  
няма данни

Носители на други вещни права по данни от КРНИ:  
няма данни

Сгради, които попадат върху имота  
няма данни за сгради

Скица № 15-428060-20.04.2021 г. издадена въз основа на  
заявление с входящ № 01-21573/20.04.2021 г.

.....  
ЖАНА Г.

А ГРОЗДАНОВА ОБА Шумен