

**РЕПУБЛИКА БЪЛГАРИЯ**  
**МИНИСТЕРСТВО НА РЕГИОНАЛНОТО РАЗВИТИЕ И БЛАГОУСТРОЙСТВОТО**  
**ОБЩИНА ШУМЕН, ОБЛАСТ ШУМЕН**

Вписване по ЗС/ПВ  
 Служба по вписванията:

УТВЪРЖДАВАМ:  
 КМЕТ НА ОБЩИНА:  
 Веселин ..... д-р  
 (име, презиме и фамилия)



Вх. рег. N ..... 4064 ..... от 29-06-2007  
 Акт N ..... 64 ..... том ..... XII ..... дело N ..... 8896/07 ..... г.  
 СЪДИЯ ПО ВПИСВАНИЯТА  
 .....  
 (име, презиме и фамилия)

**А К Т № 2561**  
**ЗА ЧАСТНА ОБЩИНСКА СОБСТВЕНОСТ**

Регистър 2561  
 Картотека  
 Досие 2561

14871

1. ДАТА НА СЪСТАВЯНЕ	29.06.2007
2. ПРАВНО ОСНОВАНИЕ	Чл.2, ал.1, т.2 от ЗОС във връзка с § 7, ал.1, т.5 от ПЗР на ЗМСМА и Заповед № РД-18-69/17.04.2007г. на Областен управител-Шумен
3. ВИД И ОПИСАНИЕ НА ИМОТА	АПАРТАМЕНТ № 12 (дванадесет), вх.1 (един), ет.3 (три) със ЗП-75.68 (седемдесет и пет точка шестдесет и осем) кв.м., състоящ се от две стаи, столова с бокс, сервизни помещения и тераса, представляващ самостоятелен обект в сграда №83510.658.95.1.12 (осем три пет едно нула точка шест пет осем точка девет пет точка едно точка едно две) по кадастралната карта на гр.Шумен. Самостоятелният обект попада в 8 (осем) -етажна сграда № 83510.658.95.1 (осем три пет едно нула точка шест пет осем точка девет пет точка едно), в поземлен имот 83510.658.95 (осем три пет едно нула точка шест пет осем точка девет пет), съответстващ на УПИ I (едно римско) - "Жилищно строителство, озеленяване и КОО" в кв.569-б (петстотин шестдесет и девет-б) по действащия ПУП на гр.Шумен. ИЗБА № 13 (тринадесет) с площ 4.43 (четири точка четиридесет и три) кв.м., заедно с 0.01148 (нула точка хиляда сто четиридесет и осем) ид.ч. от общите части на сградата и правото на строеж. /виж т.13 (тринадесет)/
4. МЕСТОНАХОЖДЕНИЕ НА ИМОТА	обл.Шумен, общ.Шумен, гр.Шумен, ул."Ген.Драгомиров"№ 48, вх.1, ап.12; 83510.658.95.1.12 по кадастрална карта, одобрена със заповед № РД-18-52/25.11.2005г.
5. ГРАНИЦИ НА ИМОТА	НА АПАРТАМЕНТ № 12: На същия етаж: 83510.658.95.1.11; 83510.658.95.1.10 Под обекта: 83510.658.95.1.8 Над обекта:83510.658.95.1.16 /виж т.13/
6. ДАНЪЧНА ОЦЕНКА НА ИМОТА КЪМ МОМЕНТА НА УТВЪРЖДАВАНЕ НА АКТА:	жилище - 18244.70 (осемнадесет хиляди двеста четиридесет и четири точка седемдесет) лв.

7. БИВШ СОБСТВЕНИК НА ИМОТА	Държавата АДС № 3354/06.02.1981г.
8. СЪСОБСТВЕНИЦИ	няма
9. НОМЕР И ДАТА НА СЪСТАВЕНИ ПО-РАНО АКТОВЕ	няма
<p>10. ПРЕДОСТАВЕНИ ПРАВА ЗА УПРАВЛЕНИЕ:          На основание чл.12, ал.5 от ЗОС, имотът се управлява от Кмета на Община Шумен, Булстат 000931721, Данъчен № 1270011442          Имотът предоставен за ползване на ОП.ОЖИ с Решение 216          27.09.2012 (примен.1) на ОБС ШУМЕН</p>	
11. РАЗПОРЕДИТЕЛНИ ДЕЙСТВИЯ С ИМОТА (ЧАСТ ОТ ИМОТА):	
<p>12. АКТОСЪСТАВИТЕЛ:</p> <p style="text-align: center;">.....          /Евгения Димитрова-главен специалист/          ДИРЕКТОР УОС: ..... /Хр. Табакова/</p>	
<p>13. ЗАБЕЛЕЖКИ:          Към т.3 /вид и описание на имота/:          Конструкция на сградата - панелна. Въведена в експлоатация през 1980год.          Към т.5 /граница на имота/:          НА ИЗБА № 13:          от север - двор; от изток - коридор;          от юг - коридор; от запад - изба № 14</p>	



СЛУЖБА ПО ГЕОДЕЗИЯ, КАРТОГРАФИЯ И КАДАСТЪР - ГР. ШУМЕН

9700, ПОЩЕНСКА КУТИЯ 35, Ул. "СЪЕДИНЕНИЕ" №107, ет.5, 054/802812,  
shumen@cadastre.bg, БУЛСТАТ:130362903

**СХЕМА № 15-626764-09.06.2022 г.**  
**НА САМОСТОЯТЕЛЕН ОБЕКТ В СГРАДА**

с идентификатор **83510.658.95.1.12**

Гр. Шумен, общ. Шумен, обл. Шумен

По кадастралната карта и кадастралните регистри, одобрени със **Заповед РД-18-52/25.11.2005 г.**  
на **ИЗПЪЛНИТЕЛЕН ДИРЕКТОР НА АГКК**

Последно изменение на кадастралната карта и кадастралните регистри, засягащо самостоятелния обект  
е от **16.08.2017 г.**

Адрес на имота: гр. Шумен, ул. **ГЕНЕРАЛ ДРАГОМИРОВ № 48, вх. 1, ет. 3, ап. 12**

Самостоятелният обект се намира на етаж **3** в сграда с идентификатор **83510.658.95.1**, предназначение:  
**Жилищна сграда - многофамилна**

Сградата е разположена в поземлен имот с идентификатор **83510.658.95**

Предназначение на самостоятелния обект: **Жилище, апартамент - в жилищна или вилна сграда, или  
в сграда със смесено предназначение**

Брой нива на обекта: **1**

Посочена в документа площ: **75.68 кв.м**

Прилежащи части: ...

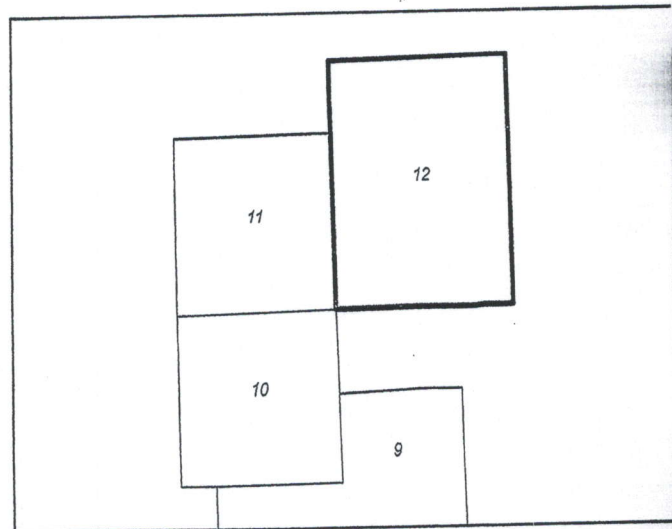
Ниво: **1**

Съседни самостоятелни обекти в сградата:

На същия етаж: **83510.658.95.1.11, 83510.658.95.1.10**

Под обекта: **83510.658.95.1.8**

Над обекта: **83510.658.95.1.16**



Стар идентификатор: **няма**

Собственици по данни от КРНИ:

**1. 000931721, ОБЩИНА ШУМЕН**

Ид. част **1/1** от правото на собственост

Акт за частна общинска собственост № **64** том **12** рег. **4064** дело **2896** от **29.06.2007г.**, издаден от **АВ -**

Служба по вписванията - Шумен

Носители на други вещни права по данни от КРНИ:

**няма данни**

Схема № 15-626764-09.06.2022 г. издадена въз основа на  
заявление с входящ № 01-323403-08.06.2022 г.

СТОЯНКА К


ЧЕВА ОБА Шумен



**РЕПУБЛИКА БЪЛГАРИЯ**  
**МИНИСТЕРСТВО НА РЕГИОНАЛНОТО РАЗВИТИЕ И БЛАГОУСТРОЙСТВОТО И**  
**МИНИСТЕРСТВО НА ПРАВОСЪДИЕТО**  
**ОБЩИНА ШУМЕН, ОБЛАСТ ШУМЕН**

*Зр-бх. 1187*

Вписване по ЗСПВ  
 Служба по вписванията:



Вх. рег. № *1188* ..... от *11.07.11*

УТВЪРЖДАВАМ:.....  
 /подпис и печат/

Акт № *52* ..... том *4* ..... дело №.....  
**СЪДИЯ ПО ВПИСВАНИЯТА:**

**КМЕТ НА ОБЩИНА:**  
 Любомир Димитров Христов  
 (име, презиме и фамилия)


.....  
 (име, презиме и ф.....)

**А К Т № 5232**

**ЗА ЧАСТНА ОБЩИНСКА СОБСТВЕНОСТ**

Регистър: 5232  
 Досие: 5232

1. ДАТА НА СЪСТАВЯНЕ	<i>07.07.11</i>
2. ПРАВНО ОСНОВАНИЕ	чл. 59 ал.1 от ЗОС
3. ВИД И ОПИСАНИЕ НА ИМОТА	АПАРТАМЕНТ № 11 /единадесет/, вх.1 /едно/, ет.4 /четир със ЗП-41.81 /четиридесет и едно точка осемдесет и един/кв.м., състоящ се от стая, кухня, сервизни помещени тераса, представляващ самостоятелен обект с идентифика 83510.658.117.7.11 /осем три пет едно нула точка шест п осем точка едно едно седем точка седем точка едно едно/ кадастралната карта на гр.Шумен. Самостоятелният обект попада в 6 /шест/ етажна сграда №7 /седем/, разположена поземлен имот 83510.658.117 /осем три пет едно нула точ шест пет осем точка едно едно седем/, за който е отреден УПИ I /едно римско/ - "ЖС, КОО, гаражи и озеленяване" кв.564 "Б" /петстотин шестдесет и четири буква "Б"/ по действащия ПУП на гр.Шумен. Конструкция на сградата ЕЖБ. Въведена в експлоатация през 1985 г. ИЗБА № 11 /единадесет/ с площ 3.80 /три точка осемдесе кв.м., заедно с 0.00821 /нула точка нула нула осемстотин двадесет и едно/ ид.ч. от общите части на сградата и прав на строеж.
4. МЕСТОНАХОЖДЕНИЕ НА ИМОТА	обл. Шумен, общ. Шумен, гр. Шумен, ул."Генерал Радец № 55, вх.1, ет.4, ап.11; 83510.658.117.7.11 по кадастрална карта на гр. Шумен, одобрена със Заповед РД-18-52/25.11.2005 г.
5. ГРАНИЦИ НА ИМОТА	НА АПАРТАМЕНТА: На същия етаж: 83510.658.117.7.12, 83510.658.117.7.10 Под обекта: 83510.658.117.7.8 Над обекта: 83510.658.117.7.14, 83510.658.117.7.13
6. ДАНЪЧНА ОЦЕНКА НА ИМОТА КЪМ МОМЕНТА НА УТВЪРЖДАВАНЕ НА АКТА	Жилище: 14501.00 лв. /четиринадесет хиляди петстотин и един лева/

7. СЪСОБСТВЕНИЦИ	няма
8. НОМЕР И ДАТА НА СЪСТАВЕНИ ПО – РАНО АКТОВЕ	АОС №1493/18.07.2003 г.
<p>9. ПРЕДОСТАВЕНИ ПРАВА ЗА УПРАВЛЕНИЕ:</p> <p>Имотът е предоставен за управление на ОП "ОЖИ" с Решение №216/27.09.2012 г. на Общински съвет - Шумен.</p>	
<p>10. АКТΟΣЪСТАВИТЕЛ:</p> <p>Начка Стоянова - старши експерт</p> <div style="text-align: right;">               .....              (подпис)         </div>	
<p>11. ЗАБЕЛЕЖКИ:</p> <p>Граници на избата:              от север - изба №7              от изток - двор              от юг - коридор              от запад - изба №10</p>	



**АГЕНЦИЯ ПО ГЕОДЕЗИЯ,  
КАРТОГРАФИЯ И КАДАСТЪР  
СЛУЖБА ПО ГЕОДЕЗИЯ, КАРТОГРАФИЯ И КАДАСТЪР - ГР. ШУМЕН**

9700, ПОЩЕНСКА КУТИЯ 35, Ул. "СЪЕДИНЕНИЕ" №107, ет.5, 054/802812,  
shumen@cadastre.bg, БУЛСТАТ:130362903

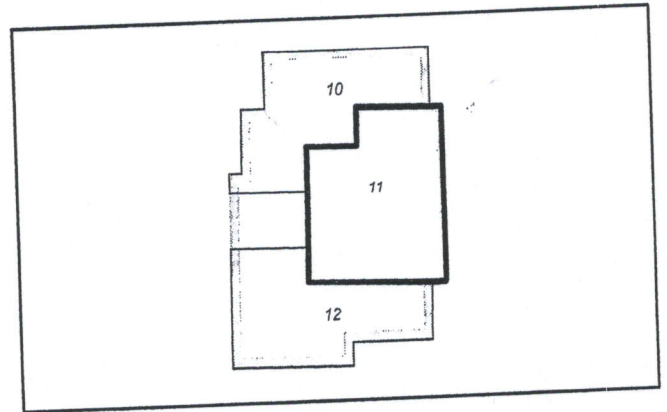
София 1618, ул. Мусала №1  
ТЕЛ.: 02/818 83 83, ФАКС: 02/955 53 33  
ACAD@CADASTRE.BG WWW.CADASTRE.BG

## **СХЕМА № 15-266996-27.03.2019 г. НА САМОСТОЯТЕЛЕН ОБЕКТ В СГРАДА**

с идентификатор **83510.658.117.7.11**

Гр. Шумен, общ. Шумен, обл. Шумен  
По кадастралната карта и кадастралните регистри, одобрени със Заповед РД-18-52/25.11.2005 г.  
на **ИЗПЪЛНИТЕЛЕН ДИРЕКТОР НА АГКК**  
Последно изменение със заповед: няма издадена заповед за изменение в КККР  
Адрес на имота: гр. Шумен, п.к. 9700, ул. ГЕНЕРАЛ РАДЕЦКИ № 55, вх. 1, ет. 4, ап. 11  
Самостоятелният обект се намира в сграда № 7, разположена в поземлен имот с идентификатор  
**83510.658.117**  
Предназначение на самостоятелния обект: **Жилище, апартамент**  
Брой нива на обекта: **1**  
Посочена в документа площ: **41.81 кв.м**  
Прилежащи части: ...

Ниво: **1**  
Съседни самостоятелни обекти в сградата:  
На същия етаж: **83510.658.117.7.12,**  
**83510.658.117.7.10**  
Под обекта: **83510.658.117.7.8**  
Над обекта: **83510.658.117.7.14, 83510.658.117.7.13**



Собственици:

**1. 000931721, ОБЩИНА ШУМЕН**


Ид. част 1/1 от правото на собственост

Акт за частна общинска собственост № 41 том 4 рег. 1188 дело 677 от 11.03.2019г., издаден от АВ -

Служба по вписванията - Шумен

Схема № 15-266996-27.03.2019 г. издадена въз основа на  
документ с входящ № 01-131555-26.03.2019 г.

Д. Йорданов/



**РЕПУБЛИКА БЪЛГАРИЯ**  
**МИНИСТЕРСТВО НА РЕГИОНАЛНОТО РАЗВИТИЕ И БЛАГОУСТРОЙСТВОТО И**  
**МИНИСТЕРСТВО НА ПРАВОСЪДИЕТО**  
**ОБЩИНА ШУМЕН, ОБЛАСТ ШУМЕН**

*Д.В. № 15 2570*

Вписване по ЗС/ПВ  
 Служба по вписванията:

Вх. рег. N *2604* от *25.04.2012* г.

Акт N *17* том *7* дело N *1219/2012*

*Михаил М. Михайлов*  
 СЪДИЯ ПО ВПИСВАНИЯТА  
 (име, презиме и фамилия)




УТВЪРЖДАВАМ *КМ*

(подпис и печат)

КМЕТ НА ОБЩИНА:

*Красимир*  
 (име, презиме и фамилия)

*Март: 74887*



**А К Т № 3580**  
**ЗА ЧАСТНА ОБЩИНСКА СОБСТВЕНОСТ**

Регистър 3580  
 Досие 3580

1. ДАТА НА СЪСТАВЯНЕ	24.04.2012
2. ПРАВНО ОСНОВАНИЕ	Чл.59, ал.1 от ЗОС
3. ВИД И ОПИСАНИЕ НА ИМОТА	АПАРТАМЕНТ №50 (петдесет), вх.3 (три), ет.1 (един) със ЗП-75.90 (седемдесет и пет точка деветдесет) кв.м., състоящ се от три стаи, кухня, сервизни помещения и две тераси, представляващ самостоятелен обект с идентификатор 83510.671.88.3.50 (осем три пет едно нула точка шест седем едно точка осем осем точка три точка пет нула) по кадастралната карта на гр.Шумен. Самостоятелният обект попада в 7 (седем) -етажна сграда №3 (три) в поземлен имот 83510.671.88 (осем три пет едно нула точка шест седем едно точка осем осем), за който е отреден УПИ I (едно римско) "ЖС и подземни гаражи" в кв.302 (триста и два) по действащия ПУП на гр.Шумен. Конструкцията на сградата-ЕЖБ. Въведена в експлоатация през 1975 (хиляда деветстотин седемдесет и пет)г. ИЗБА №13 (тринадесет) с площ 3.59 (три точка петдесет и девет) кв.м., заедно с 0.00943 (нула точка деветстотин четиридесет и три) ид.ч. от общите части на сградата и право на строеж.
4. МЕСТОНАХОЖДЕНИЕ НА ИМОТА	обл.Шумен, общ.Шумен, гр.Шумен, ул."Добруджа"№21 вх.3, ет.1, ап.50; 83510.671.88.3.50, по кадастрална карта одобрена със заповед № РД-18-52 / 25.11.2005г.
5. ГРАНИЦИ НА ИМОТА	НА АПАРТАМЕНТ №50 На същия етаж: няма Под обекта: няма Над обекта: 83510.671.88.3.50, 83510.671.88.3.50 /виж т.11/

6. ДАНЪЧНА ОЦЕНКА НА ИМОТА КЪМ МОМЕНТА НА УТВЪРЖДАВАНЕ НА АКТА:	жилище-40018.20 (четиридесет хиляди и осемнадесет точка двадесет) лв
7. СЪСОБСТВЕНИЦИ	няма
8. НОМЕР И ДАТА НА СЪСТАВЕНИ ПО-РАНО АКТОВЕ	АДС №1334/25.02.2003г.
<b>9. ПРЕДОСТАВЕНИ ПРАВА ЗА УПРАВЛЕНИЕ:</b> На основание чл.12, ал.5 от ЗОС, имотът се управлява от Кмета на Община Шумен, Булстат 000931721 <i>Прекъсване на ОП, ОЖИ в Рзм. 216/27.09.2012г (примит.п) на ОБС ШУМЕН</i>	
<b>10. АКТОСЪСТАВИТЕЛ:</b> ..... /Мирослава Мирчева-главен специалист/	
<b>11. ЗАБЕЛЕЖКИ:</b> Към т.5 /граница на имота/ НА ИЗБА №13: от север-двор; от изток-коридор; от юг- изба №14; от запад-стълбище. За имота е изготвен АДС 1931/1976 г. В т.8 - Номер и дата на съставени по-рано актове, да се чете АДС 1334 / 25.02.2003г.	





## СЛУЖБА ПО ГЕОДЕЗИЯ, КАРТОГРАФИЯ И КАДАСТЪР - ГР. ШУМЕН

9700, ПОЩЕНСКА КУТИЯ 35, Ул. "СЪЕДИНЕНИЕ" №107, ет.5, 054/802812,  
shumen@cadastre.bg, БУЛСТАТ:130362903

### СХЕМА № 15-608952-06.06.2022 г. НА САМОСТОЯТЕЛЕН ОБЕКТ В СГРАДА

с идентификатор 83510.671.88.3.50

Гр. Шумен, общ. Шумен, обл. Шумен

По кадастралната карта и кадастралните регистри, одобрени със **Заповед РД-18-52/25.11.2005 г.**  
на **ИЗПЪЛНИТЕЛЕН ДИРЕКТОР НА АГКК**

Последно изменение на кадастралната карта и кадастралните регистри, засягащо самостоятелния  
обект: **няма данни за изменение**

Адрес на имота: **гр. Шумен, ул. "Добруджа" № 21, вх. 3, ет. 1, ап. 50**

Самостоятелният обект се намира на етаж **1** в сграда с идентификатор **83510.671.88.3**, предназначение:

**Жилищна сграда - многофамилна**

Сградата е разположена в поземлен имот с идентификатор **83510.671.88**

Предназначение на самостоятелния обект: **Жилище, апартамент - в жилищна или вилна сграда, или  
в сграда със смесено предназначение**

Брой нива на обекта: **1**

Посочена в документа площ: **75.90 кв.м**

Прилежащи части: ...

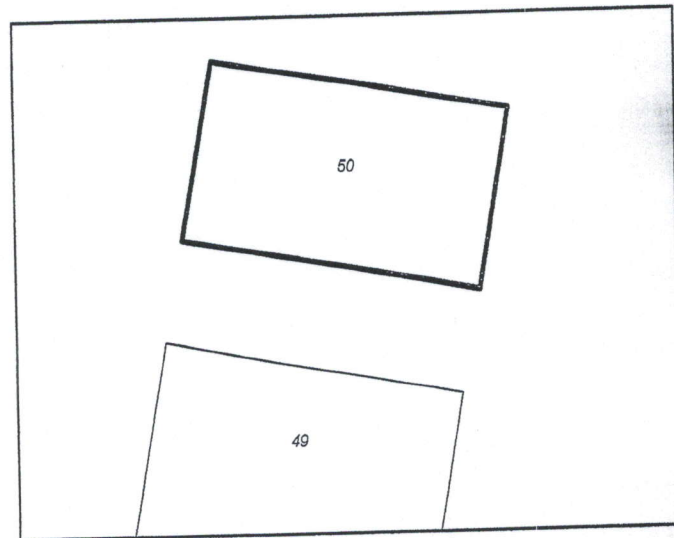
Ниво: **1**

Съседни самостоятелни обекти в сградата:

На същия етаж: **няма**

Под обекта: **няма**

Над обекта: **83510.671.88.3.52, 83510.671.88.3.53**



Стар идентификатор: **няма**

Собственици по данни от КРНИ:

1. **000931721, ОБЩИНА ШУМЕН**

Няма данни за идеалните части

Акт за частна общинска собственост № 14 том 7 рег. 2604 дело 1219 от 25.04.2012г., издаден от АВ -

Служба по вписванията - Шумен

Носители на други вещни права по данни от КРНИ:  
**няма данни**

Схема № 15-608952-06.06.2022 г. издадена въз основа на  
заявление с номер № 01-211682-06.06.2022 г.

СТОЯНК. ЧЕВА ОБА Шумен



**РЕПУБЛИКА БЪЛГАРИЯ**  
**МИНИСТЕРСТВО НА РЕГИОНАЛНОТО РАЗВИТИЕ И БЛАГОУСТРОЙСТВОТО И**  
**МИНИСТЕРСТВО НА ПРАВОСЪДИЕТО**  
**ОБЩИНА ШУМЕН, ОБЛАСТ ШУМЕН**

*Дв.бу 4761*

Вписване по ЗС/ПВ  
 Служба по вписванията:

УТВЪРЖДАВАМ:.....  
 /подпис и печат/

Вх. рег. № *4809* от ..... г.

КМЕТ НА ОБЩИНА:  
 Любомир Христов  
 (име, презиме и фамилия)

Акт № *119 13* том ..... дело № *2099 18* ..... г.

СЪДИЯ ПО ВПИСВАНИЯТА:


.....  
 (име, презиме и фамилия)

**АКТ № 5110**

**ЗА ЧАСТНА ОБЩИНСКА СОБСТВЕНОСТ**

Регистър: 5110  
 Досие: 5110

1. ДАТА НА СЪСТАВЯНЕ	20. 07. 2010
2. ПРАВНО ОСНОВАНИЕ	чл. 59 ал.1 от ЗОС
3. ВИД И ОПИСАНИЕ НА ИМОТА	Апартамент №33 /тридесет и три/, вх.2 /две/, ет.2 /две/ със ЗП-44.56 /четиридесет и четири точка петдесет и шест/ кв.м., състоящ се от стая, кухня, сервизни помещения и тераса, представляващ самостоятелен обект с идентификатор 83510.658.15.2.33 /осем три пет едно нула точка шест пет осем точка едно пет точка две точка три три/ по кадастралната карта на гр.Шумен. Самостоятелният обект попада в 8 /осем/ етажна сграда №2 /две/ в поземлен имот с идентификатор 83510.658.15 /осем три пет едно нула точка шест пет осем точка едно пет/, за който е отреден УПИ I /едно римско/ - "ЖС, гаражи, КОО и озеленяване" в кв.571 /петстотин седемдесет и едно/ по действащия ПУП на гр.Шумен. Конструкция на сградата - ЕЖБ. Въведена в експлоатация през 1979 г. Изба №17 /седемнадесет/ с площ 2.59 /две точка петдесет и девет/ кв.м., заедно с 0.00615 /нула точка нула нула шестстотин и петнадесет/ ид.ч. от общите части на сградата и правото на строеж.
4. МЕСТОНАХОЖДЕНИЕ НА ИМОТА	гр.Шумен, общ.Шумен, ул."Генерал Драгомиров" №34, вх.2, ет.2, ап.33; 83510.658.15.2.33, по кадастралната карта на гр.Шумен, одобрена със Заповед №РД-18-52/25.11.2005 г.
5. ГРАНИЦИ НА ИМОТА	НА АПАРТАМЕНТА: На същия етаж: 83510.658.15.2.32; 83510.658.15.2.34 Под обекта: 83510.658.15.2.30 Над обекта: 83510.658.15.2.37
6. ДАНЪЧНА ОЦЕНКА НА ИМОТА КЪМ МОМЕНТА НА УТВЪРЖДАВАНЕ НА АКТА	Жилище:14984.20 лв./четиринадесет хиляди деветстотин осемдесет и четири лева и двадесет стотинки/.

7. СЪСОБСТВЕНИЦИ	няма
8. НОМЕР И ДАТА НА СЪСТАВЕНИ ПО – РАНО АКТОВЕ	АОС 1305/17.02.2003 г.
<b>9. ПРЕДОСТАВЕНИ ПРАВА ЗА УПРАВЛЕНИЕ:</b> Имотът е предоставен за управление на ОП"ОЖИ" с Решение №216/27.09.2012 г. на Общински съвет - Шумен.	
<b>10. АКТОСЪСТАВИТЕЛ:</b> Начка Стоянова - Ст.експерт <div style="text-align: right; margin-top: 20px;">  .....                      (ПОДПИС)                 </div>	
<b>11. ЗАБЕЛЕЖКИ:</b> Граници на избата: от север - изба №16 от изток - коридор от юг - двор от запад - двор	



## СЛУЖБА ПО ГЕОДЕЗИЯ, КАРТОГРАФИЯ И КАДАСТЪР - ГР. ШУМЕН

97.00, ПОЩЕНСКА КУТИЯ 35, Ул. "СЪЕДИНЕНИЕ" №107, ет.5, 054/802812,  
shumen@cadastre.bg, БУЛСТАТ:130362903

### СХЕМА № 15-383787-13.06.2018 г. НА САМОСТОЯТЕЛЕН ОБЕКТ В СГРАДА

с идентификатор 83510.658.15.2.33

Гр. Шумен, общ. Шумен, обл. Шумен

По кадастралната карта и кадастралните регистри, одобрени със Заповед РД-18-52/25.11.2005 г.  
на ИЗПЪЛНИТЕЛЕН ДИРЕКТОР НА АГКК

Последно изменение със заповед: няма издадена заповед за изменение в КККР

Адрес на имота: гр. Шумен, п.к. 9700, ул. ГЕНЕРАЛ ДРАГОМИРОВ № 34, вх. 2, ет. 2, ап. 33

Самостоятелният обект се намира в сграда № 2, разположена в поземлен имот с идентификатор  
83510.658.15

Предназначение на самостоятелния обект: Жилище, апартамент

Брой нива на обекта: 1

Посочена в документа площ: 44.56 кв.м

Прилежащи части: ...

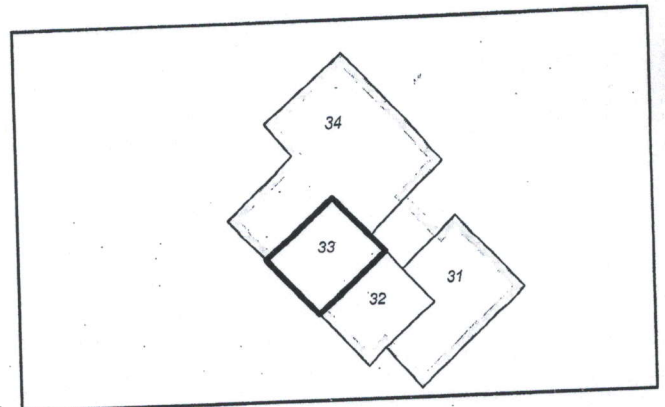
Ниво: 1

Съседни самостоятелни обекти в сградата:

На същия етаж: 83510.658.15.2.32, 83510.658.15.2.34

Под обекта: 83510.658.15.2.30

Над обекта: 83510.658.15.2.37



Собственици:

1. 000931721, ОБЩИНА ШУМЕН

Ид. част 1/1 от правото на собственост

Акт за частна общинска собственост № 1305 от 17.02.2003г., издаден от ОБЩИНА ШУМЕН

Схемата да послужи за: ОБЩИНА ШУМЕН

Схема № 15-383787-13.06.2018 г. издадена въз основа на  
документ с входящ № 01-213165-11.06.2018 г.



/инж. Й. Йовчев/