

ДО
ПК ИПОСКОМ,
ПОВР, ЕССВ



ОБЩИНА ШУМЕН

9700 гр. Шумен, бул. "Славянски" № 17, тел./факс: 054/800400

e-mail: mayor@shumen.bg, <http://www.shumen.bg>

ISO 9001 ISO 14001 OHSAS 18001

ОБЩИНСКИ СЪВЕТ п.код 9700 гр.Шумен
Регистрационен индекс и дата 61-02-144
Срок за изпълнение 21.06.2017

93-00-1385

ДО
ПРЕДСЕДАТЕЛЯ НА
ОБЩИНСКИ СЪВЕТ- ШУМЕН

Т. 10

ДОКЛАДНА ЗАПИСКА от ЛЮБОМИР ХРИСТОВ – КМЕТ НА ОБЩИНА ШУМЕН

ОТНОСНО: Одобряване на предварителното съгласие, постигнато със собствениците на поземлен имот с идентификатор 83510.107.32 по КК на гр. Шумен, кв. Макак, определен за Гробищен парк на с. Коньовец, община Шумен, за замяна с общински имот.

По повод предложение с вх. № 61-01-129/30.03.217 г. на общинския съветник Метин Джамбазов, относно изграждане на гробище в с. Коньовец и предвидените за това средства в общинския бюджет за 2018 г., е изготвен проект за ПУП – ПЛАН ЗА ЗАСТРОЯВАНЕ за изграждане на нов Гробищен парк, обслужващ с. Коньовец, в имот с идентификатор 83510.107.32 по кадастралната карта на гр. Шумен, представляващ обект от първостепенно значение за община Шумен.

Изготвения проект за Подробен устройствен план – план за застрояване и Подробен устройствен план – Парцеларен план за елементите на техническата инфраструктура, обект – публична общинска собственост, за задоволяване на неотложни общински нужди, е одобрен с Решение № 100 от 27.02.2020 г. на Общински съвет-Шумен и е влязъл в законна сила на 19.04.2021 г.

Поземлен имот с идентификатор 83510.107.32 с площ 3000 кв.м. по кадастралната карта на гр. Шумен е образуван от имот с идентификатор 83510.107.1 с площ 53 499 кв.м., находящ се в местност „Пунарджик“ в землището на кв. Макак, с трайно предназначение на територията: „Земеделска“ и начин на трайно ползване: „Нива“, категория на земята: Трета.

Имотът е собственост на НЧ „Просвета-1926“ кв. Макак, ЕИК 127018828, съгласно Решение № 24-2 от 13.10.1997 г. на Поземлена комисия гр. Шумен за възстановяване правото на собственост върху земеделски земи съгласно плана за земеразделяне в землището на гр. Шумен, кв. Макак.

Съгласно чл. 21, ал. 1 от ЗОС имоти - собственост на физически или на юридически лица, могат да бъдат отчуждавани принудително за задоволяване на общински нужди, които не могат да бъдат задоволени по друг начин, въз основа на

влязъл в сила подробен устройствен план, предвиждащ изграждането на обекти-публична общинска собственост, или на одобрен подробен устройствен план, предвиждащ изграждане на обекти от първостепенно значение - публична общинска собственост, за който има влязло в сила разпореждане за допускане на предварителното му изпълнение, както и в други случаи, определени със закон, след предварително и равностойно парично или имотно обезщетение.

Съгласно ал. 4 от същия член имотите по ал. 1 не се отчуждават, ако преди издаването на заповедта по чл. 25, ал. 2 общината ги придобие в собственост чрез покупка, чрез замяна с равностоеен общински имот или собствениците му учредят на общината ограничени вещни права, а съгласно ал. 5 в случаите по ал. 4 кметът на общината внася предложение в общинския съвет за одобряване на предварителното съгласие, постигнато със собствениците на имоти по ал. 1 за сключване на сделка за придобиване на собствеността на съответните имоти или за учредяване на ограничени вещни права върху тях.

Със собственика на поземлен имот с идентификатор 83510.107.32 по кадастралната карта на гр. Шумен, с площ 3 000 кв.м., находящ се в землището на гр. Шумен, кв. Макак, общинска администрация е провела преговори за постигане на съгласие за придобиване от страна на община Шумен на имота по реда на чл. 21, ал. 4 от ЗОС чрез замяна, като същият е подал писмено заявление с вх. № 76-00-272/26.05.2022 г., че желае да бъде обезщетен с общински поземлен имот с идентификатор 83510.109.11 по кадастралната карта на гр. Шумен.

Поземлен имот с идентификатор 83510.109.11 по кадастралната карта на гр. Шумен, с площ 4 298 кв.м., находящ се в местност „Пунарджик“ в землището на кв. Макак, с трайно предназначение на територията: „Земеделска“ и начин на трайно ползване: „Нива“, категория на земята: трета, е частна общинска собственост и за него е съставен АОС № 5777/2022.

За реализиране на замяната следва бъде сключен писмен договор за замяна между Община Шумен и НЧ „Просвета-1926“ кв. Макак, ЕИК 127018828, както следва :

Община Шумен ще прехвърли на НЧ „Просвета-1926“ кв. Макак, ЕИК 127018828 собствеността върху общински поземлен имот с идентификатор 83510.109.11 по кадастралната карта на гр. Шумен, с площ **4 298 кв.м.**, находящ се в местност „Пунарджик“ в землището на кв. Макак, с трайно предназначение на територията: „Земеделска“ и начин на трайно ползване: „Нива“, категория на земята: Трета, при граници: ПИ с идентификатори 83510.108.35, 83510.109.12, 83510.109.27 и 83510.109.23 по КК на гр. Шумен, съгласно скица на поземления имот № 15-424638-19.04.2022 г., издадена от СГКК – гр. Шумен и АОС № 5777/2022.

С удостоверение № Д0002332/21.04.2022 г. данъчната оценка на общинския поземлен имот с идентификатор 83510.109.11 по КК на гр. Шумен е определена в размер на 852.94 /осемстотин петдесет и два лв. и деветдесет и четири ст./ лв.

Възложено е изготвяне на пазарна оценка от лицензиран оценител за поземления имот, която е определена в размер на **6 450,00 /шест хиляди четирисотин и петдесет/ лв.**

Имотът не е включен в Програмата за управление и разпореждане с имоти – общинска собственост за 2022 г. в раздел III. „Описание на имотите, които община Шумен има намерение да предложи за замяна срещу имоти на граждани или юридически лица, с подробно описание на нуждите и вида на имотите, които общината желае да получи в замяна“.

В замяна НЧ „Просвета-1926“ кв. Макак, ЕИК 127018828, ще прехвърли на Община Шумен собствения си, съгласно Решение № 24-2 от 13.10.1997 г. на Поземлена комисия гр. Шумен, поземлен имот с идентификатор 83510.107.32 по кадастралната карта на гр. Шумен, в землището на кв. Макак, отреден за Гробищен парк на с. Коньовец, съгласно ПУП- ПЗ, одобрен с решение № 100 от 27.02.2020 г. на Общински съвет Шумен. Имотът представлява земеделска земя, в местност „Пунарджик“ в землището на гр. Шумен, кв. Макак с площ от 3000.00 кв.м., с начин на трайно ползване – Нива, категория на земята - Трета, съгласно скица-проект № 15-358991-04.04.2022 г., издадена от СГКК –гр. Шумен.

С удостоверение № Д0004048/20.06.2022 г. данъчната оценка на поземлен имот с идентификатор 83510.107.32 по КК на гр. Шумен е определена в размер на 639.45 /шестстотин тридесет и девет лв. и четиридесет и пет ст./лв.

Възложено е изготвяне на пазарна оценка от лицензиран оценител за поземления имот, която е определена в размер на **4500,00 /четири хиляди и петстотин /лв.**

За уравниване на дяловете НЧ „Просвета-1926“ кв. Макак следва да заплати на община Шумен разликата в цената на имотите в размер на 1950,00 лв.

Предвид това, че собственик на имота, отреден за Гробищен парк на с. Коньовец е НЧ „Просвета-1926“ кв. Макак, общинска администрация предлага НЧ „Просвета-1926“ кв. Макак да не дължи доплащане за уравниване на дяловете.

Във връзка с изложеното, предвид належащата необходимост от изграждане на Гробищен парк в с. Коньовец, община Шумен, предлагам Общинският съвет да вземе следното

РЕШЕНИЕ:

1. Допълва приетата Програма за управление и разпореждане с имоти – общинска собственост за 2022 г., раздел III. „Описание на имотите, които община Шумен има намерение да предложи за замяна срещу имоти на граждани или юридически лица, с подробно описание на нуждите и вида на имотите, които общината желае да получи в замяна“:

Замяна на Поземлен имот с идентификатор 83510.109.11 по кадастралната карта на гр. Шумен, с площ 4 298 кв.м., находящ се в местност „Пунарджик“ в землището на кв. Макак, с трайно предназначение на територията: „Земеделска“ и начин на трайно ползване: „Нива“, категория на земята: Трета, с АОС № 5777/2022 г. срещу Поземлен имот с идентификатор 83510.107.32 с площ 3000 кв.м. по кадастралната карта на гр. Шумен, находящ се в местност „Пунарджик“ в землището на кв. Макак, с трайно предназначение на територията: „Земеделска“ и

начин на трайно ползване: „Нива“, категория на земята: Трета, предвиден за изграждане на Гробищен парк в с. Коньовец, община Шумен.

2. На основание чл. 21, ал. 1, т. 8 от ЗМСМА и чл. 34, ал. 2, във връзка с чл. 21, ал. 4 и ал. 5 от ЗОС, Общински съвет – Шумен одобрява предварителното съгласие за замяна, постигнато със собственика на поземления имот, предвиден за изграждане на Гробищен парк в с. Коньовец, община Шумен.

3. Община Шумен да прехвърли на НЧ „Просвета-1926“ кв. Макак, ЕИК 127018828, собствеността върху общински поземлен имот с идентификатор 83510.109.11 по кадастралната карта на гр. Шумен, с площ 4 298 кв.м., находящ се в местност „Пунарджик“ в землището на кв. Макак, с трайно предназначение на територията: „Земеделска“ и начин на трайно ползване: „Нива“, категория на земята: Трета, с АОС № 5777/2022 г., с пазарна оценка определена от лицензиран оценител в размер на 6 450,00 /шест хиляди четиристотин и петдесет/ лв.

В замяна НЧ „Просвета-1926“ кв. Макак, ЕИК 127018828, да прехвърли на Община Шумен собствения си поземлен имот с идентификатор 83510.107.32 с по кадастралната карта на гр. Шумен площ 3000 кв.м., находящ се в местност „Пунарджик“ в землището на кв. Макак, с трайно предназначение на територията: „Земеделска“ и начин на трайно ползване: „Нива“, категория на земята: Трета, с пазарна оценка определена от лицензиран оценител в размер на 4500,00 /четири хиляди и петстотин /лв.


За уравниване на страните не си дължат обезщетение.

4. Възлага на Кмета на Община Шумен да сключи договор за замяна като всички дължими данъци и такси за извършване на сделката са за сметка на общината.

ЗА КМЕТ:

ТАТЯНА КОСТОВА

*Зам.-кмет по „Бюджет и финанси
/съгл. Заповед № РД-25-1361 от 17.06.2022 г.
на Кмета на Община Шумен/*

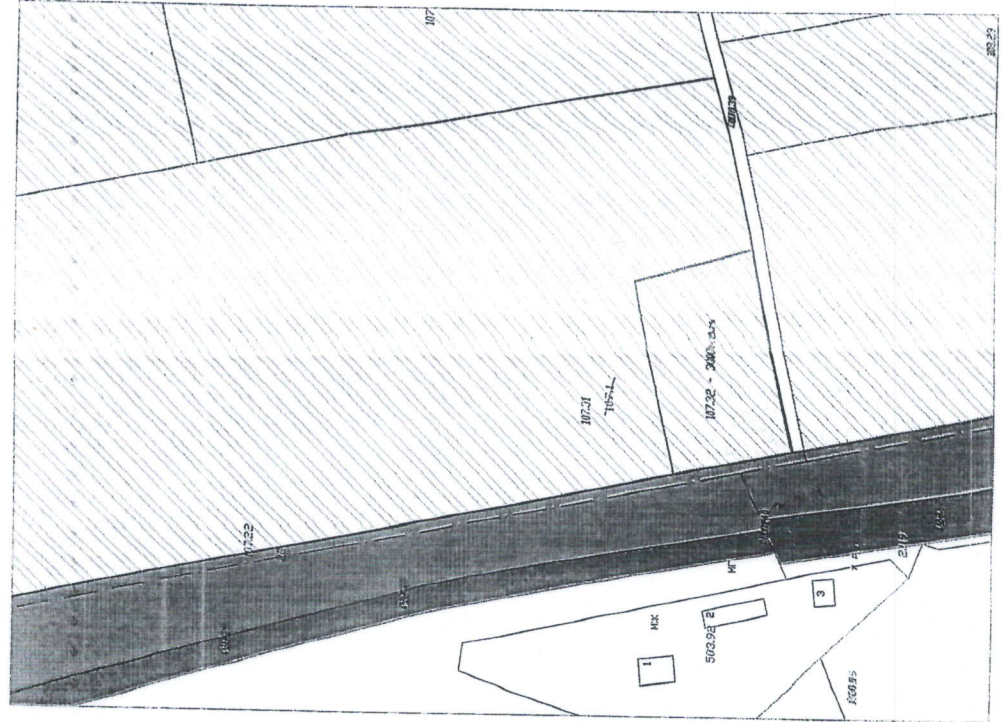


ПОДРОБЕН УСТРОЙСТВЕН ПЛАН - ПЛАН ЗА ЗАСТРОЯВАНЕ /ПУП-ПЗ/

ОБЕКТ: ПУП-ПЗ за изграждане на гробищен парк за с.Коньовец, в имот с проектен идентификатор 83510.107.32 от кадастралната карта на гр.Шумен

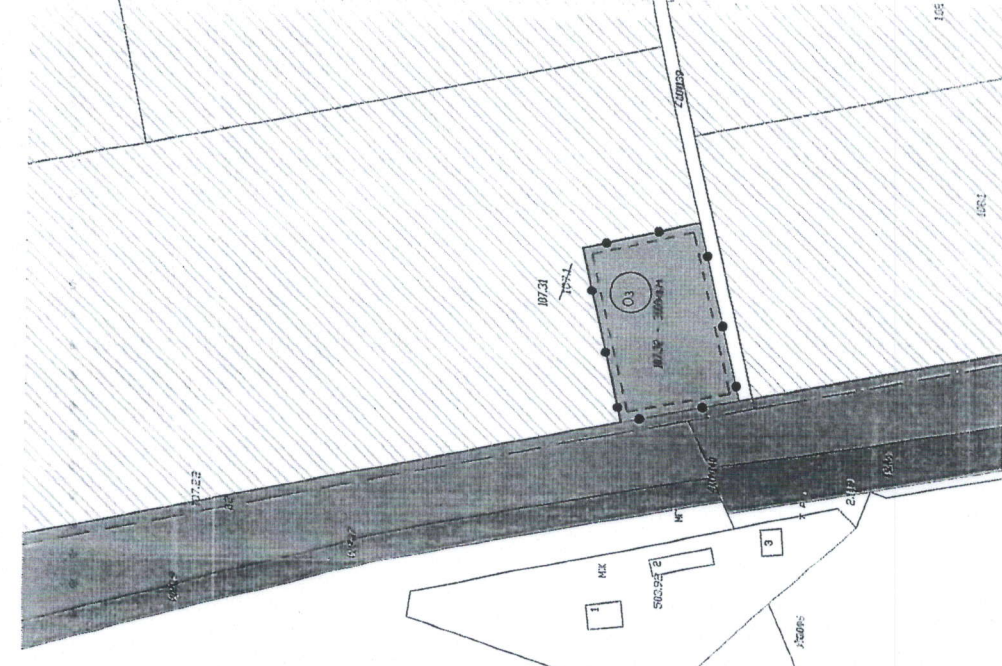
Ноев /кастрален район/	83510.107.32	Ноев на поземлен имот и /или урбанизиран поземлен имот	Устроителна зона	Поземлен имот с установено предназначение	Етажност (включно с н)	Градостроителни параметри	Начин на застрояване
			Os	За гробищен парк	≤10	Клонт	Свободно
					≤0.3	Клонт	Свободно в свързани в Дев
							Свързано - с
							Забележка

ИЗВАДКА ОТ КАДАСТРАЛНАТА КАРТА НА ГР.ШУМЕН, ОБЩ.ШУМЕН ПРЕДИ РАЗРАБОТКАТА



М / 1:2000

СКИЦА-ПРЕДЛОЖЕНИЕ ЗА ПУП-ПЗ ЗА ИМОТ С ПРОЕКТЕН ИДЕНТИФИКАТОР 83510.107.32 ПО КАДАСТРАЛНАТА КАРТА НА ГР.ШУМЕН, ОБЩ.ШУМЕН




М / 1:2000

ЛЕГЕНДА

- Осова линия
- Ограничителна линия на застрояване
- Път от VI клас
- Терен за разширяване на гробищен парк
- Имот-съществуващ гробищен парк
- Земеделски площи /ниви/
- Плътница (з земеделска територия)

ОДОБРЕН С РЕШЕНИЕ:
НА ОБЩИНСКИ СЪВЕТ ШУМЕН
№...100... от 18.08.2015г.
ВЪРНО С ОБИГНАВА:

Възложител:
Община Шумен



Изготвил:

ИНЖ.Велко Петков



СЛУЖБА ПО ГЕОДЕЗИЯ, КАРТОГРАФИЯ И КАДАСТЪР - ГР. ШУМЕН

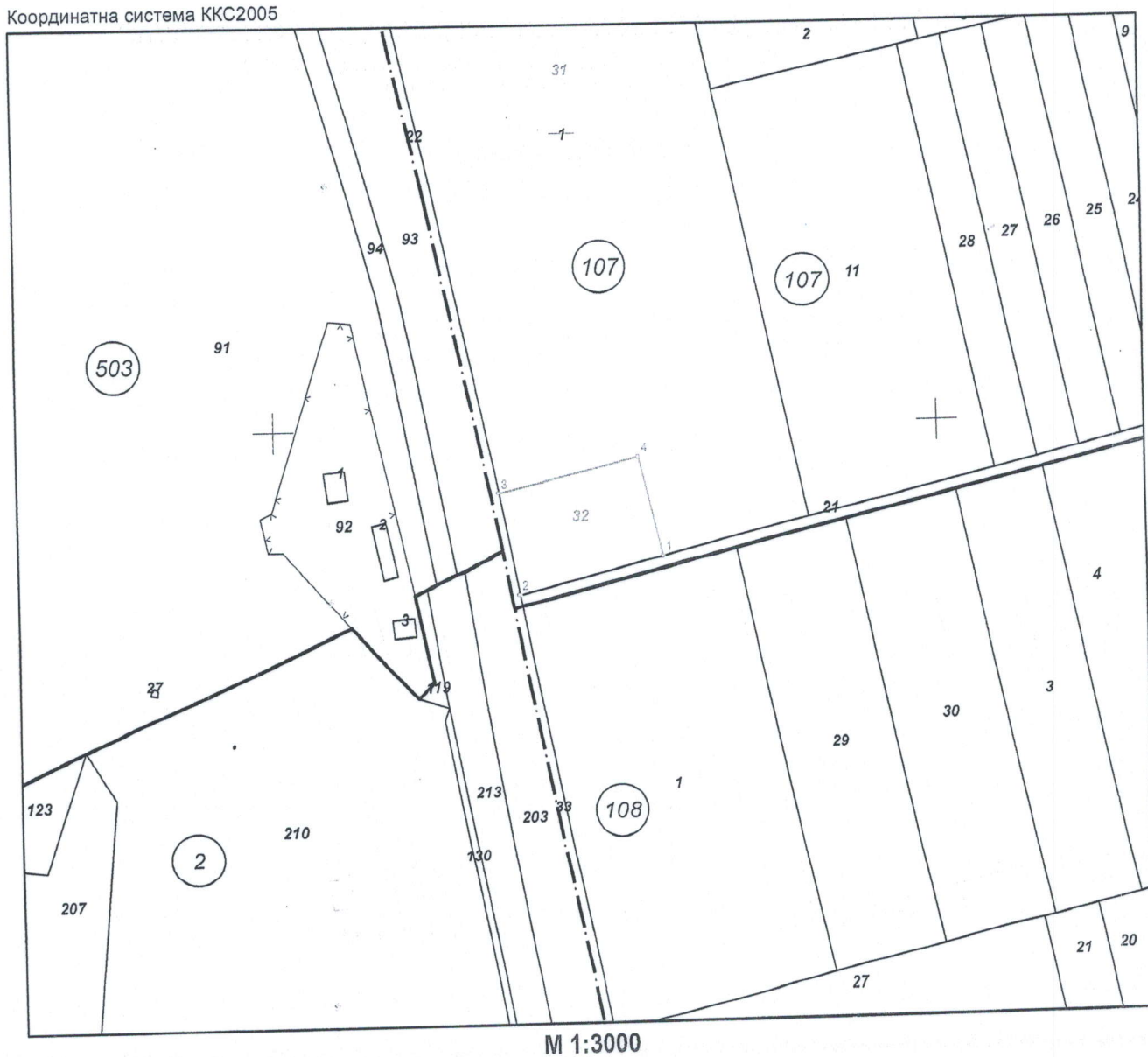
9700, ПОЩЕНСКА КУТИЯ 35, Ул. "СЪЕДИНЕНИЕ" №107, ет.5, 054/802812,
shumen@cadastre.bg, БУЛСТАТ:130362903

СКИЦА - ПРОЕКТ № 15-358991-04.04.2022 г.

за проектен имот с идентификатор **83510.107.32**
от проект За разделяне на имота;
постъпил в СГКК ГР. ШУМЕН по заявление 01-168972-25.03.2022 г. от ОБЩИНА ШУМЕН

Проектът изменя кадастралната карта на гр. **Шумен**, общ. **Шумен**, обл. **Шумен**
одобрена със заповед **Заповед: № РД-18-52/25.11.2005 г. на ИЗПЪЛНИТЕЛЕН ДИРЕКТОР НА АГКК**


Координатна система ККС2005



Скица-проект № 15-358991-04.04.2022 г. издадена въз основа на
заявление с входящ № 01-182502-01.04.2022 г.
Изработил:

Д. Йорданов

Подписан с цифров сертификат Darin Yulianov Yordanov, E
DN: C=BG, L=Sofia, O=Geodesy Cartography and Cadastre Agency,
OID.2.5.4.97=NTRBG-130362903, SN=Yordanov, G=Darin
SERIALNUMBER=ST-BG-59408483, CN=Darin Yulianov Yordanov,
E=Jordanov.D@cadastre.bg



Проектен имот с идентификатор **83510.107.32**, с площ **3000** кв. м при съседни:
поземлен имот от КККР с идентификатор **83510.107.21** и площ **4211** кв. м,
поземлен имот от КККР с идентификатор **83510.107.22** и площ **1595** кв. м,
проектен имот с идентификатор **83510.107.31** и площ **50499** кв. м

изменя кадастралната карта за територията на поземлените имоти, като отнема площ:
• **3000** кв. м от поземлен имот с идентификатор **83510.107.1** • **3000** кв. м от поземлен имот с идентификатор **83510.107.1**, последно изменение на кадастралната карта и кадастралните регистри, засягащо поземления имот **е от 14.03.2013 г.**, , трайно предназначение на територията: **Земеделска**, начин на трайно ползване: **Нива**, вид на собствеността: **Няма данни**, адрес: **гр. Шумен**, площ: **53499** кв. м, собственици: **127018828, НЧ "ПРОСВЕТА-1926"**, Няма данни за идеалните части, Решение на ПК по чл.17, ал.1 от ЗСПЗЗ (чл.27 от ППЗСПЗЗ) за възстановяване на правото на собственост с план за земеразделяне № 24-2 от 13.10.1997г., издаден от ОБЩИНСКА СЛУЖБА ПО ЗЕМЕДЕЛИЕ гр.ШУМЕН

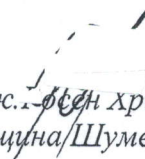
**В територията на изменението попадат сгради с идентификатор:
няма сгради засегнати от проектния имот**

Координатна система ККС2005

Нова точка №	ПРОЕКТНИ КООРДИНАТИ	
	X [м]	Y [м]
1.	4799642.47	620575.86
2.	4799626.83	620510.07
3.	4799670.93	620501.40
4.	4799686.25	620565.45

*На основание чл.55, ал.6 от ЗКИР удостоверявам
идентичността на съдържанието на оригинала с
разпечатаното копие.*

Удостоверил:

*инж.  христов,
Община/Шумен*



СЛУЖБА ПО ГЕОДЕЗИЯ, КАРТОГРАФИЯ И КАДАСТЪР - ГР. ШУМЕН

9700, ПОЩЕНСКА КУТИЯ 35, Ул."СЪЕДИНЕНИЕ" №107, ет.5, 054/802812,
shumen@cadastre.bg, БУЛСТАТ:130362903

СКИЦА НА ПОЗЕМЛЕН ИМОТ № 15-324398-14.04.2020 г.

Поземлен имот с идентификатор 83510.107.1

Гр. Шумен, общ. Шумен, обл. Шумен

По кадастралната карта и кадастралните регистри, одобрени със **Заповед РД-18-52/25.11.2005 г.**
на **ИЗПЪЛНИТЕЛЕН ДИРЕКТОР НА АГКК**

Последно изменение на кадастралната карта и кадастралните регистри, засягащо поземления имот от
14.03.2013 г.

Адрес на поземления имот: **местност ПУНАРДЖИК**

Площ: **53499 кв. м**

Трайно предназначение на територията: **Земеделска**

Начин на трайно ползване: **Нива**

Категория на земята: **3**

Координатна система ККС2005



M 1:5000

Скица № 15-324398-14.04.2020 г. издадена въз основа на
документ с входящ № 01-158835-13.04.2020 г.



РОСЕНА ХРИСТОВ

Подписан с квалифициран електронен печат "AGENTSIA PO
GEODEZIA, KARTOGRAFIA I KADASTAR", E
DN: O=D.2.5.4.97=NTRBG-130362903, O=AGENTSIA PO GEODEZIA,
KARTOGRAFIA I KADASTAR, L=Sofia, C=BG, CN=AGENTSIA PO
GEODEZIA, KARTOGRAFIA I KADASTAR, DC=qualified-legal-ca



Предходен идентификатор: няма

Номер по предходен план: 30001, квартал: 0

Съседни: 83510.107.22, 83510.107.11, 83510.107.21, 83510.106.24, 83510.107.2, 83510.106.21

Собственици по данни от КРНИ:

1. 127018828, НЧ "ПРОСВЕТА-1926"

Няма данни за идеалните части

Решение на ПК по чл.17, ал.1 от ЗСПЗЗ (чл.27 от ППЗСПЗЗ) за възстановяване на правото на собственост с план за земеразделяне № 24-2 от 13.10.1997г., издаден от ОБЩИНСКА СЛУЖБА ПО ЗЕМЕДЕЛИЕ гр.ШУМЕН


Носители на други вещни права по данни от КРНИ:
няма данни

Сгради, които попадат върху имота

...

Скица № 15-324398-14/01/2020 г. издадена въз основа на документ ховящ № 01-158835/13.04.2020 г.





РЕПУБЛИКА БЪЛГАРИЯ
МИНИСТЕРСТВО НА РЕГИОНАЛНОТО РАЗВИТИЕ И БЛАГОУСТРОЙСТВОТО И
МИНИСТЕРСТВО НА ПРАВОСЪДИЕТО
ОБЩИНА ШУМЕН, ОБЛАСТ ШУМЕН

№ 6к 3275



Вписване по ЗС/ПВ
Служба по вписванията:

Вх. рег. N 3296 от 31-05-2022 г.

Акт N 98 том 9 дело N 1826/2022

СЪДИЯ ПО ВПИСВАНИЯТА
[Signature]
(име, презиме и фамилия)

УТВЪРЖДАВАМ:
(подпис и печат)
КМЕТ НА ОБЩИНА:
Любомир Христов
(име, презиме и фамилия)

А К Т № 5777
ЗА ЧАСТНА ОБЩИНСКА СОБСТВЕНОСТ

Регистър 5777
Досие 5777

1. ДАТА НА СЪСТАВЯНЕ	30.05.2022
2. ПРАВНО ОСНОВАНИЕ	чл.2, ал.1, т.2 и 3 от ЗОС, във връзка с чл.19, ал.1 от ЗСПЗЗ и решение № 212-19/27.11.2008г. на комисията по чл.19 от ЗСПЗЗ
3. ВИД И ОПИСАНИЕ НА ИМОТА	ПОЗЕМЛЕН ИМОТ с идентификатор 83510.109.11 (осем три пет едно нула точка едно нула девет точка едно едно) по кадастралната карта на гр. Шумен, местност "ПУНАРДЖИК" с площ 4298 (четири хиляди двеста деветдесет и осем) кв.м. Трайно предназначение на територията: Земеделска Начин на трайно ползване: Нива Категория на земята: Трета Начин на възстановяване: Нови граници
4. МЕСТОНАХОЖДЕНИЕ НА ИМОТА	обл.Шумен, общ.Шумен, землище гр.Шумен, местност "ПУНАРДЖИК", по кадастрална карта, одобрена със заповед № РД-25-52/25.11.2005г.
5. ГРАНИЦИ НА ИМОТА	83510.109.23, 83510.109.27, 83510.109.12, 83510.108.35, 83510.108.33

6. ДАНЪЧНА ОЦЕНКА НА ИМОТА КЪМ МОМЕНТА НА УТВЪРЖДАВАНЕ НА АКТА:	852.94 (осемстотин петдесет и две точка деветдесет и четири) лв.
7. СЪСОБСТВЕНИЦИ	няма
8. НОМЕР И ДАТА НА СЪСТАВЕНИ ПО-РАНО АКТОВЕ	няма
9. ПРЕДОСТАВЕНИ ПРАВА ЗА УПРАВЛЕНИЕ: На основание чл.12, ал.5 от ЗОС, имотът се управлява от Кмета на Община Шумен, Булстат 000931721	
10. АКТОСЪСТАВИТЕЛ: /Жана анова-главен специалист/ U	
11. ЗАБЕЛЕЖКИ: Актът е утвърден от Росица Антонова-Зам. кмет "ИР", съгласно заповед № РД-25-977/05.05.2022г. на кмета на Община Шумен.	

СЛУЖБА ПО ГЕОДЕЗИЯ, КАРТОГРАФИЯ И КАДАСТЪР - ГР. ШУМЕН

9700, ПОЩЕНСКА КУТИЯ 35, Ул. "СЪЕДИНЕНИЕ" №107, ет.5, 054/802812,
shumen@cadastre.bg, БУЛСТАТ:130362903

СКИЦА НА ПОЗЕМЛЕН ИМОТ
№ 15-424638-19.04.2022 г.

Поземлен имот с идентификатор **83510.109.11**

Гр. **Шумен**, общ. **Шумен**, обл. **Шумен**

По кадастралната карта и кадастралните регистри, одобрени със **Заповед РД-18-52/25.11.2005 г.**
на **ИЗПЪЛНИТЕЛЕН ДИРЕКТОР НА АГКК**

Последно изменение на кадастралната карта и кадастралните регистри, засягащо поземления имот:
няма данни за изменение

Адрес на поземления имот: **гр. Шумен, местност ПУНАРДЖИК**

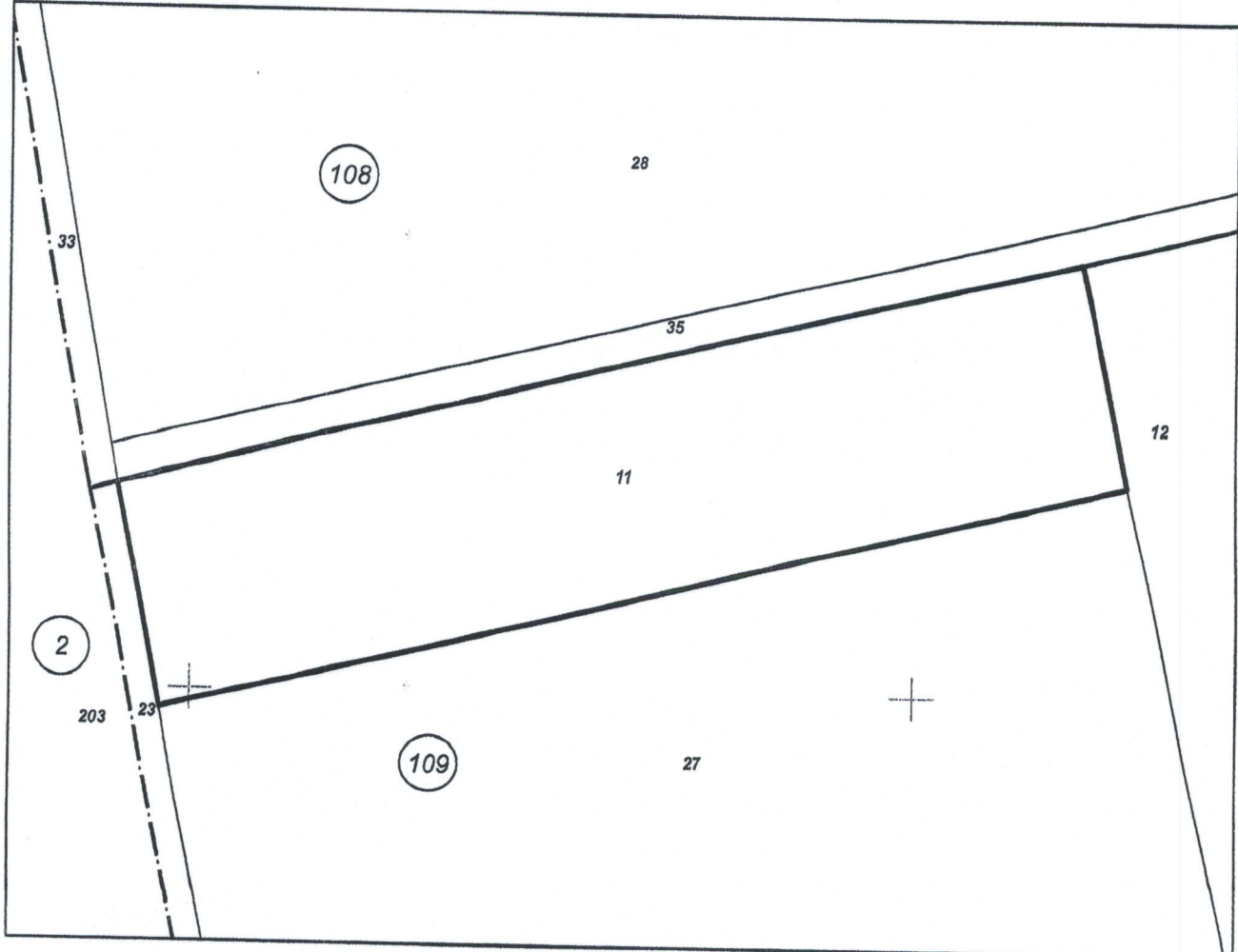
Площ: **4298 кв. м**

Трайно предназначение на територията: **Земеделска**

Начин на трайно ползване: **Нива**

Категория на земята: **3**

Координатна система **ККС2005**



М 1:1000

Скица № 15-424638-19.04.2022 г. издадена въз основа на
заявление с входящ № 01-220176-19.04.2022 г.

ЖАНА

ДАНОВА ОБА Шумен

Подписан с квалифициран електронен печат Geodesy Cartography
and Cadastre Agency, E
DN: C=BG, L=Sofia, O=Geodesy Cartography and Cadastre Agency,
OID.2.5.4.97=NTRBG-130362903, CN=Geodesy Cartography and
Cadastre Agency

Предишен идентификатор: няма

стр. 2 от 2

Номер по предходен план: 50011, квартал: 0

Съседи: 83510.109.23, 83510.109.27, 83510.109.12, 83510.108.35, 83510.108.33

Собственици по данни от КРНИ:

1. ЗЕМИ ПО ЧЛ.19 ОТ ЗСПЗЗ

Няма данни за идеалните части

Решение на ПК по чл.17, ал.1 от ЗСПЗЗ (чл.27 от ППЗСПЗЗ) за възстановяване на правото на собственост с план за земеразделяне № 24-2 от 26.10.1998г., издаден от ОБЩИНСКА СЛУЖБА ПО ЗЕМЕДЕЛИЕ гр.ШУМЕН

2. ОБЩ. ШУМЕН \РЕЗУЛТАТИВЕН ФОНД",

Няма данни за идеалните части

Решение на ПК по чл.17, ал.1 от ЗСПЗЗ (чл.27 от ППЗСПЗЗ) за възстановяване на правото на собственост с план за земеразделяне № 24-2 от 26.10.1998г., издаден от ОБЩИНСКА СЛУЖБА ПО ЗЕМЕДЕЛИЕ гр.ШУМЕН

3. ЗЕМИ ПО ЧЛ. 19 ОТ ЗСПЗЗ

Няма данни за идеалните части

Решение на ПК по чл.17, ал.1 от ЗСПЗЗ (чл.27 от ППЗСПЗЗ) за възстановяване на правото на собственост с план за земеразделяне № 24-2 от 26.10.1998г., издаден от ОБЩИНСКА СЛУЖБА ПО ЗЕМЕДЕЛИЕ гр.ШУМЕН

Носители на други вещни права по данни от КРНИ:
няма данни

Сгради, които попадат върху имота
няма данни за сгради