

РЕПУБЛИКА БЪЛГАРИЯ  
МИНИСТЕРСТВО НА РЕГИОНАЛНОТО РАЗВИТИЕ И БЛАГОУСТРОЙСТВОТО  
ОБЩИНА ШУМЕН, ОБЛАСТ ШУМЕН



УТВЪРЖДАВАМ: .....  
(подпис и печат)  
КМЕТ НА ОБЩИНА ШУМЕН  
Веселин Златев  
(име, презиме и фамилия)

Вписване по ЗСПВ  
Служба по вписванията:

Вх. рег. N 4068 от 29-06-2007 г.

Акт N 68 том XII дело N 9900/04 г.  
СЪДИЯ ПО ВПИСВАНИЯТ  
М. Ангелова  
(име, презиме и фамилия)

А К Т № 2569  
ЗА ЧАСТНА ОБЩИНСКА СОБСТВЕНОСТ

Регистър 2569  
Картотека  
Досие 2569

1. ДАТА НА СЪСТАВЯНЕ	29.06.2007
2. ПРАВНО ОСНОВАНИЕ	Чл.2, ал.1, т.2 от ЗОС във връзка с § 7, ал.1, т.5 от ПЗР на ЗМСМА и Заповед № РД-18-79/25.04.2007г. на Областен управител-Шумен
3. ВИД И ОПИСАНИЕ НА ИМОТА	АПАРТАМЕНТ № 48 (четиридесет и осем), вх.1 (един), ет.10 (десет) със ЗП-34.00 (тридесет и четири точка) кв.м., състоящ се от стая, кухня, сервизни помещения и тераса, представляващ самостоятелен обект в обект в сграда с идентификатор 83510.662.219.1.48 (осем три пет едно нула точка шест шест две точка две едно девет точка едно точка четири осем) по кадастралната карта на гр.Шумен. Самостоятелният обект попада в 14 (четиринадесет)- етажна сграда № 83510.662.219.1 (осем три пет едно нула точка шест шест две точка две едно девет точка едно), в поземлен имот 83510.662.219 (осем три пет едно нула точка шест шест две точка две едно девет), съответстващ на УПИ II (две римско) - "КЖС и гаражи" в кв.25 (двадесет и пет) по действащия ПУП на гр.Шумен. ИЗБА № 21 (двадесет и един) с площ 2.48 (две точка четиридесет и осем) кв.м., заедно с 0.00885 (нула точка осемстотин осемдесет и пет) ид.ч. от общите части на сградата и правото на строеж. Конструкция на сградата - ППП. Въведена в експлоатация през 1981 (хиляда деветстотин осемдесет и един)г.
4. МЕСТОНАХОЖДЕНИЕ НА ИМОТА	обл.Шумен, общ.Шумен, гр.Шумен, ул. .... 83510.662.219.1.48, по кадастрална карта, одобрена със заповед № РД-18-52 / 25.11.2005г.
5. ГРАНИЦИ НА ИМОТА	АПАРТАМЕНТ № 48: На същия етаж: 83510.662.219.1.49; 83510.662.219.1.47 Под обекта: 83510.662.219.1.43 Над обекта: 83510.662.219.1.53 /виж т.13/
6. ДАНЪЧНА ОЦЕНКА НА ИМОТА КЪМ МОМЕНТА НА УТВЪРЖДАВАНЕ НА АКТА:	жилище - 16142.70 (шестнадесет хиляди сто четиридесет и две точка седемдесет) лв.

7. БИВШ СОБСТВЕНИК НА ИМОТА	Държавата АДС № 3559/22.02.1982г.
8. СЪСОБСТВЕНИЦИ	няма
9. НОМЕР И ДАТА НА СЪСТАВЕНИ ПО-РАНО АКТОВЕ	няма

10. ПРЕДОСТАВЕНИ ПРАВА ЗА УПРАВЛЕНИЕ:  
На основание чл.12, ал.5 от ЗОС, имотът се управлява от Кмета на Община Шумен, Булстат 000931721, Данъчен № 1270011442  
Имотът предоставен за управление на ОП „ОЖИ“ с Решение № 216/27.09.2012 (прилож. 1) на ОС ШУМЕН

11. РАЗПОРЕДИТЕЛНИ ДЕЙСТВИЯ С ИМОТА (ЧАСТ ОТ ИМОТА):

12. АКТОСЪСТАВИТЕЛ:  
.....  
/Евгения Митрова-главен специалист/  
ДИРЕКТОР УОС: .. /Хр. Табакова/

13. ЗАБЕЛЕЖКИ:  
Към т.5 /граница на имота  
На ИЗБА №21:  
от север - изба № 20; от изток - коридор;  
от юг - изба № 22; от запад - двор



## СЛУЖБА ПО ГЕОДЕЗИЯ, КАРТОГРАФИЯ И КАДАСТЪР - ГР. ШУМЕН

9700, ПОЩЕНСКА КУТИЯ 35, Ул. "СЪЕДИНЕНИЕ" №107, ет.5, 054/802812,  
shumen@cadastre.bg, БУЛСТАТ:130362903

### СХЕМА № 15-19663-11.01.2022 г. НА САМОСТОЯТЕЛЕН ОБЕКТ В СГРАДА

с идентификатор **83510.662.219.1.48**

Гр. **Шумен**, общ. **Шумен** обл. **Шумен**

По кадастралната карта и кадастралните регистри, одобрени със **Заповед РД-18-52/25.11.2005 г.**  
на **ИЗПЪЛНИТЕЛЕН ДИРЕКТОР НА АГКК**

Последно изменение на кадастралната карта и кадастралните регистри, засягащо самостоятелния обект  
е със **Заповед КД-14-27-3539/23.10.2008 г.** на **НАЧАЛНИК НА СГКК - ШУМЕН**

Адрес на имота: **гр. Шумен, ул. "**

Самостоятелният обект се намира на етаж **10** в сграда с идентификатор **83510.662.219.1**,

предназначение: **Жилишна сграда - многофамилна**

Сградата е разположена в поземлен имот с идентификатор **83510.662.219**

Предназначение на самостоятелния обект: **Жилище, апартамент**

Брой нива на обекта: **1**

Посочена в документа площ: **34.00 кв.м**

Прилежащи части: ...

Ниво: **1**

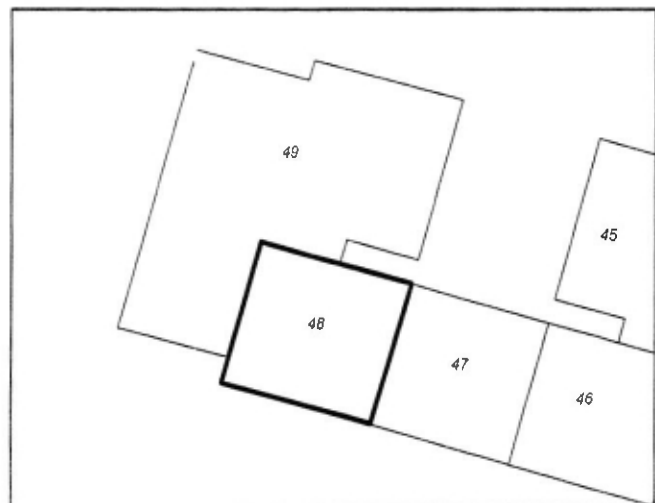
**Съседни самостоятелни обекти в сградата:**

На същия етаж: **83510.662.219.1.47,**

**83510.662.219.1.49**

Под обекта: **83510.662.219.1.43**

Над обекта: **83510.662.219.1.53**



Стар идентификатор: **няма**

Собственици по данни от КРНИ:

**1. 000931721, ОБЩИНА ШУМЕН**

Няма данни за идеалните части

Акт за частна общинска собственост № 68 том 12 рег. 4068 дело 2900 от 29.06.2007г., издаден от АВ -

Служба по вписванията - **Шумен**

Носители на други вещни права по данни от КРНИ:

**няма данни**

Схема № 15-19663-11.01.2022 г. издадена въз основа на  
заявление с входящ № 01-9693-11.01.2022 г.

СТОЯНКА

ОНЧЕВА ОБА Шумен



**РЕПУБЛИКА БЪЛГАРИЯ**  
**МИНИСТЕРСТВО НА РЕГИОНАЛНОТО РАЗВИТИЕ И БЛАГОУСТРОЙСТВОТО И**  
**МИНИСТЕРСТВО НА ПРАВОСЪДИЕТО**  
**ОБЩИНА ШУМЕНО ОБЛАСТ ШУМЕН**

*20.11.2011*

Вписване по ЗС/ПВ: *518*  
 Служба по вписванията: *1*

Зх. рег. N *2889* от *31-05-2011*

УТВЪРЖДАВАМ: .....

(подпис и печат)

КМЕТ НА ОБЩИНА:

Красимир Костов  
(име, презиме и фамилия)

Акт N *9* том *9* дело N *1005/2011*

СЪДИЯ ПО ВПИСВАНИЯТА

(име, презиме и фамилия)

**А К Т № 3375**  
**ЗА ЧАСТНА ОБЩИНСКА СОБСТВЕНОСТ**



Регистър 3375  
 Досие 3375

1. ДАТА НА СЪСТАВЯНЕ	30.05.2011
2. ПРАВНО ОСНОВАНИЕ	Чл.59, ал.1 от ЗОС
3. ВИД И ОПИСАНИЕ НА ИМОТА	<p>АПАРТАМЕНТ №81 (осемдесет и един), вх.4 (четири), ет.5 (пет) със ЗП-64.67 (шестдесет и четири точка шестдесет и седем) кв.м., състоящ се от две стаи, кухня, сервизни помещения и една тераса, представляващ самостоятелен обект с идентификатор 83510.658.19.2.81 (осем три пет едно нула точка шест пет осем точка едно девет точка две точка осем едно) по кадастралната карта на гр.Шумен. Самостоятелният обект попада в 7 (седем) -етажна сграда №2 (два) в поземлен имот 83510.658.19 (осем три пет едно нула точка шест пет осем точка едно девет), за който е отреден УПИ I (едно римско)"ЖС, КОО, гаражи и озеленяване" в кв.571 (петстотин седемдесет и един) по действащия ПУП на гр.Шумен. Конструкцията на сградата-ЕЖБ. Въведена в експлоатация през 1978 (хиляда деветстотин седемдесет и осем)г.</p> <p>ИЗБА №18 (осемнадесет) с площ 4.98 (четири точка деветдесет и осем) кв.м., заедно с 0.00986 (нула точка деветстотин осемдесет и шест) ид.ч. от общите части на сградата и право на строеж.</p>
4. МЕСТОНАХОЖДЕНИЕ НА ИМОТА	<p>обл.Шумен, общ.Шумен, гр.Шумен, ул. ап.81;83510.658.19.2.81, по кадастрална карта, одобрена със заповед № РД-18-52 / 25.11.2005г.</p>
5. ГРАНИЦИ НА ИМОТА	<p>НА АПАРТАМЕНТ №81                  На същия етаж: 83510.658.19.2.80, 83510.658.19.2.82                  Под обекта: 83510.658.19.2.78                  Над обекта: 83510.658.19.2.84                  /виж т.11/</p>

6. ДАНЪЧНА ОЦЕНКА НА ИМОТА КЪМ МОМЕНТА НА УТВЪРЖДАВАНЕ НА АКТА:	жилище-21969.30 (двадесет и една хиляди деветстотин шестдесет и девет точка тридесет) лв
7. СЪСОБСТВЕНИЦИ	няма
8. НОМЕР И ДАТА НА СЪСТАВЕНИ ПО-РАНО АКТОВЕ	АОС №1058/11.10.2002г.

9. ПРЕДОСТАВЕНИ ПРАВА ЗА УПРАВЛЕНИЕ:  
 На основание чл.12, ал.5 от ЗОС, имотът се управлява от Кмета на Община Шумен, Булстат 000931721 Имотът е предоставен за управление на ОП „ОЖИ“ с Решение №216 от 27.09.2012г (прилож. 1) на ОДС Шумен

10. АКТОСЪСТАВИТЕЛ:  
 .....  
 /Мирослава Мирчева-старши специалист/

11. ЗАБЕЛЕЖКИ:  
 Към т.5 /граница на имота/  
 НА ИЗБА №18:  
 от север-коридор; от изток-изба №17;  
 от юг- коридор; от запад-двор.  
 За имота е изготвен АДС 2504/1978г.

## СЛУЖБА ПО ГЕОДЕЗИЯ, КАРТОГРАФИЯ И КАДАСТЪР - ГР. ШУМЕН

9700, ПОЩЕНСКА КУТИЯ 35, Ул. "СЪЕДИНЕНИЕ" №107, ет.5, 054/802812,  
shumen@cadastre.bg, БУЛСТАТ:130362903

### СХЕМА № 15-19661-11.01.2022 г. НА САМОСТОЯТЕЛЕН ОБЕКТ В СГРАДА

с идентификатор **83510.658.19.2.81**

Гр. Шумен, общ. Шумен, обл. Шумен

По кадастралната карта и кадастралните регистри, одобрени съг. с **Заповед РД-18-52/25.11.2005 г.**  
на **ИЗПЪЛНИТЕЛЕН ДИРЕКТОР НА АГКК**

Последно изменение на кадастралната карта и кадастралните регистри, засягащо самостоятелния  
обект: **няма данни за изменение**

Адрес на имота: **гр. Шумен, ул.**

Самостоятелният обект се намира на етаж **5** в сграда с идентификатор **83510.658.19.2**, предназначение:

**Друг вид сграда за обитаване**

Сградата е разположена в поземлен имот с идентификатор **83510.658.19**

Предназначение на самостоятелния обект: **Жилище, апартамент**

Брой нива на обекта: **1**

Посочена в документа площ: **64.67 кв.м**

Прилежащи части: ...

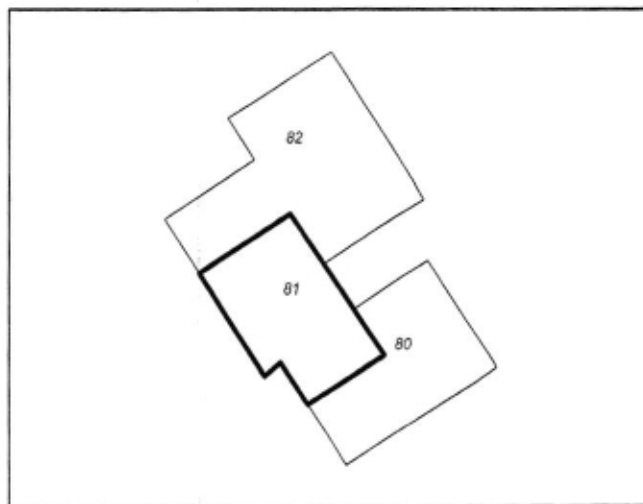
Ниво: **1**

**Съседни самостоятелни обекти в сградата:**

На същия етаж: **83510.658.19.2.80, 83510.658.19.2.82**

Под обекта: **83510.658.19.2.78**

Над обекта: **83510.658.19.2.84**



Стар идентификатор: **няма**

Собственици по данни от КРНИ:

1. **000931721, ОБЩИНА ШУМЕН**

Ид. част 1/1 от правото на собственост

Акт за частна общинска собственост № 9 том 9 рег. 2889 дело 1385 от 31.05.2011г., издаден от АВ -

Служба по вписванията - Шумен

Носители на други вещни права по данни от КРНИ:

**няма данни**

Схема № 15-19661-11.01.2022 г. издадена въз основа на  
заявление с вх.л. № 01-9693-11.01.2022 г.

СТОЯНКА

ТОНЧЕВА ОБА Шумен

**РЕПУБЛИКА БЪЛГАРИЯ**  
**МИНИСТЕРСТВО НА РЕГИОНАЛНОТО РАЗВИТИЕ И БЛАГОУСТРОЙСТВОТО**  
**ОБЩИНА ШУМЕН, ОБЛАСТ ШУМЕН**

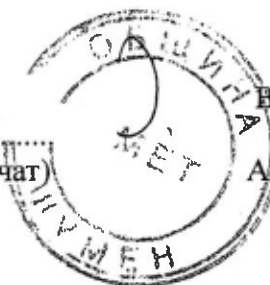
Вписване по ЗС/ПВ  
 Служба по вписванията:

УТВЪРЖДАВАМ:

(подпис и печат)

КМЕТ НА ОБЩИНА:

Красимиц                    Костов  
 (име, презиме и фамилия)



Вх. рег. N ..... 105 ..... от 21.01.2008г.

Акт N ..... 64 ..... том ..... Т ..... дело N ..... 82 ..... / 107

СЪДИЯ ПО ВПИСВАНИЯТА:

З. Цирева  
 (име, презиме и фамилия)

**А К Т № 2663**  
**ЗА ЧАСТНА ОБЩИНСКА СОБСТВЕНОСТ**

Регистър 2663  
 Картоотека  
 Досие 2663

1. ДАТА НА СЪСТАВЯНЕ	14.01.2008
2. ПРАВНО ОСНОВАНИЕ	Чл.2, ал.1, т.2 от ЗОС във връзка с § 7, ал.1, т.5 от ПЗР на ЗМСМА и Заповед № РД-18-69/17.04.2007г. на Областен управител-Шумен
3. ВИД И ОПИСАНИЕ НА ИМОТА	АПАРТАМЕНТ № 23 (двадесет и три), вх.1 (един), ет.6 (шест) със ЗП-44.56 (четиридесет и четири точка петдесет и шест) кв.м., състоящ се от една стая, кухня, сервизни помещения и тераса, представляващ самостоятелен обект в сграда №83510.658.95.1.23 (осем три пет едно нула точка шест пет осем точка девет пет точка едно точка две три) по кадастралната карта на гр.Шумен. Самостоятелният обект попада в 8 (осем) - етажна сграда № 83510.658.95.1 (осем три пет едно нула точка шест пет осем точка девет пет точка едно), в поземлен имот 83510.658.95 (осем три пет едно нула точка шест пет осем точка девет пет), съответстващ на УПИ I (едно римско) - "Жилищно строителство, озеленяване и КОО" в кв.569-б (петстотин шестдесет и девет-б) по действащия ПУП на гр.Шумен. ИЗБА №15 (петнадесет) с площ 2.61 (две точка шестдесет и едно) кв.м., заедно с 0.00676 (нула точка шестстотин седемдесет и шест) ид.ч. от общите части на сградата и правото на строеж. /виж т13 (тринадесет)/
4. МЕСТОНАХОЖДЕНИЕ НА ИМОТА	обл.Шумен, общ.Шумен. гр.Шумен, ул. .... 1.23;83510.658.95.1.23, по кадастрална карта, одобрена със заповед № РД-18-52 / 25.11.2005г.
5. ГРАНИЦИ НА ИМОТА	НА АПАРТАМЕНТ № 23: На същия етаж: 83510.658.95.1.22; 83510.658.95.1.24 Под обекта: 83510.658.95.1.19 Над обекта: 83510.658.95.1.27 /виж т.13/
6. ДАНЪЧНА ОЦЕНКА НА ИМОТА КЪМ МОМЕНТА НА УТВЪРЖДАВАНЕ НА АКТА:	жилище - 10341.70 (десет хиляди триста четиридесет и едно точка седемдесет) лв.

7. БИВШ СОБСТВЕНИК НА ИМОТА	Държавата АДС № 3354/06.02.1981г.
8. СЪСОБСТВЕНИЦИ	няма
9. НОМЕР И ДАТА НА СЪСТАВЕНИ ПО-РАНО АКТОВЕ	няма

10. ПРЕДОСТАВЕНИ ПРАВА ЗА УПРАВЛЕНИЕ:

На основание чл.12, ал.5 от ЗОС, имотът се управлява от Кмета на Община Шумен, Булстат 000931721, Данъчен № 1270011442

Имотът е предоставен за ползване на ОП „ОЖИ“ с Решение в СИГ от 27.09.2012г. (прилож. 1) на ОбС Шумен

11. РАЗПОРЕДИТЕЛНИ ДЕЙСТВИЯ С ИМОТА (ЧАСТ ОТ ИМОТА):

12. АКТОСЪСТАВИТЕЛ:

.....  
/Евгения Димитрова-главен специалист/

ДИРЕКТОР УОС: ..

..... /Хр. Табакова/

13. ЗАБЕЛЕЖКИ:

Към т.3 /вид и описание на имота/:

Конструкция на сградата - панелна. Въведена в експлоатация през 1980год.

Към т.5 /граница на имота/:

НА ИЗБА № 15:

от север - двор; от изток - изба №14;

от юг - коридор; от запад - изба №16





# СЛУЖБА ПО ГЕОДЕЗИЯ, КАРТОГРАФИЯ И КАДАСТЪР - ГР. ШУМЕН

9700, ПОЩЕНСКА КУТИЯ 35, УЛ. "СЪЕДИНЕНИЕ" №107, ет.5, 054/802812,  
shumen@cadastre.bg, БУЛСТАГ:130362903

## СХЕМА № 15-19665-11.01.2022 г. НА САМОСТОЯТЕЛЕН ОБЕКТ В СГРАДА

с идентификатор **83510.658.95.1.23**

Гр. Шумен, общ. Шумен, обл. Шумен

По кадастралната карта и кадастралните регистри, одобрени със **Заповед РД-18-52/25.11.2005 г.**  
**на ИЗПЪЛНИТЕЛЕН ДИРЕКТОР НА АГКК**

Последно изменение на кадастралната карта и кадастралните регистри, засягащо самостоятелния  
обект: **няма данни за изменение**

Адрес на имота: **гр. Шумен,**

Самостоятелният обект се намира на етаж в сграда с идентификатор **83510.658.95.1**, предназначение:  
**Жилищна сграда - многофамилна**

Сградата е разположена в поземлен имот с идентификатор **83510.658.95**

Предназначение на самостоятелния обект: **Жилище, апартамент**

Брой нива на обекта: **1**

Посочена в документа площ: **44.56 кв.м**

Прилежащи части: ...

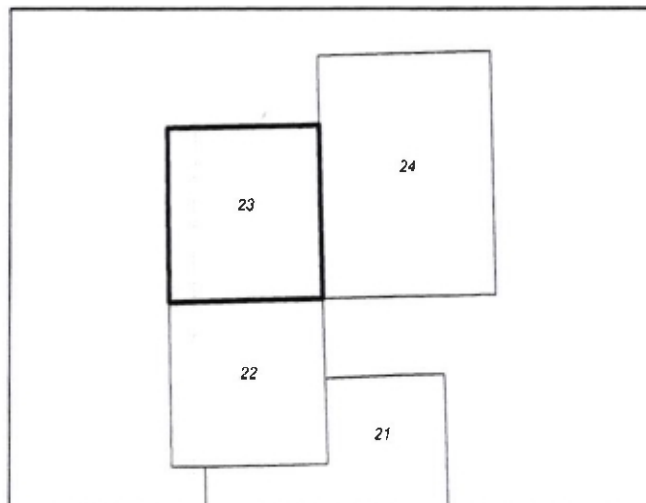
Ниво: **1**

**Съседни самостоятелни обекти в сградата:**

На същия етаж: **83510.658.95.1.22, 83510.658.95.1.24**

Под обекта: **83510.658.95.1.19**

Над обекта: **83510.658.95.1.27**



Стар идентификатор: **няма**

Собственици по данни от КРНИ:

**1. 000931721, ОБЩИНА ШУМЕН**

Ид. част 1/1 от правото на собственост

Няма документ за собственост № -, издаден от .....

Носители на други вещни права по данни от КРНИ:

**няма данни**

Схема № 15-19665-11.01.2022 г. издадена въз основа на  
заявление с вх.ляш № 01-9693-11.01.2022 г.

СТОЯНКА

ИЧЕВА ОБА Шумен



РЕПУБЛИКА БЪЛГАРИЯ  
МИНИСТЕРСТВО НА РЕГИОНАЛНОТО РАЗВИТИЕ И БЛАГОУСТРОЙСТВОТО И  
МИНИСТЕРСТВО НА ПРАВОСЪДИЕТО  
ОБЩИНА ШУМЕН, ОБЛАСТ ШУМЕН

Вписване по ЗС/ПВ  
Служба по вписванията:

Вх. рег. №..... от ..... г.

УТВЪРЖДАВАМ:.....

/подпис и печат/

Акт № ..... том ..... дело №...../.....г.

КМЕТ НА ОБЩИНА:

Любомир, Христов

(име, презиме и фамилия)

СЪДИЯ ПО ВПИСВАНИЯТА:

.....  
(име, презиме и фамилия)

**А К Т № 5 5 1 8**

**ЗА ЧАСТНА ОБЩИНСКА СОБСТВЕНОСТ**

Регистър: 5518

Досие:5518

1. ДАТА НА СЪСТАВЯНЕ	
2. ПРАВНО ОСНОВАНИЕ	чл. 59 ал.1 от ЗОС
3. ВИД И ОПИСАНИЕ НА ИМОТА	АПАРТАМЕНТ № 21 (двадесет и един), вх. 2 (два), ет. 1 (един) със ЗП-58.46 (петдесет и осем точка четиридесет и шест) кв.м., състоящ се от две стаи, кухня, сервизни помещения и тераса, представляващ самостоятелен обект с идентификатор 83510.668.106.2.21 (осем три пет едно нула точка шест шест осем точка едно нула шест точка две точка две едно) по кадастарната карта на гр. Шумен. Самостоятелният обект попада в 6 (шест) - етажна сграда №2 (два) в поземлен имот с идентификатор 83510.668.106 (осем три пет едно нула точка шест шест осем точка едно нула шест), за който е отреден УПИ I (едно римско) /едно римско/ - "ОЖС и КОО", в кв.350 (триста и петдесет) "А" по действащия ПУП на гр.Шумен. Конструкция на сградата - ЕЖБ. Въведена в експлоатация през 1984 (хиляда деветстотин осемдесет и четири) г. ИЗБА № 3 (три) с площ 3.22 (три точка двадесет и две) кв.м., заедно с 0.0975 (нула точка деветстотин седемдесет и пет) ид.ч. от общите части на сградата и правото на строеж.
4. МЕСТОНАХОЖДЕНИЕ НА ИМОТА	обл.Шумен, общ.Шумен, гр.Шумен, ул. .... 3510.668.106.2.21, по КК на гр.Шумен,, по кадастрална карта, одобрена със заповед № РД-18-52/25.11.2005 г.
5. ГРАНИЦИ НА ИМОТА	НА АПАРТАМЕНТА: На същия етаж: 83510.668.106.2.20 Под обекта: няма Над обекта: 83510.668.106.2.24
6. ДАНЪЧНА ОЦЕНКА НА ИМОТА КЪМ МОМЕНТА НА УТВЪРЖДАВАНЕ НА АКТА	Жилище: 23357.50 лв. (двадесет и три хиляди триста петдесет и седем лева и петдесет стотинки)

7. СЪСОБСТВЕНИЦИ	няма
8. НОМЕР И ДАТА НА СЪСТАВЕНИ ПО – РАНО АКТОВЕ	АОС №1506/15.08.2003 г.
<b>9. ПРЕДОСТАВЕНИ ПРАВА ЗА УПРАВЛЕНИЕ:</b> Имотът е предоставен за управление на ОП "ОЖИ" с Решение №216/27.09.2012 г. на Общински съвет - Шумен.	
<b>10. АКТОСЪСТАВИТЕЛ:</b> Начка Стоянова - старши експерт  <div style="text-align: right;">                     .....                      (подпис)                 </div>	
<b>11. ЗАБЕЛЕЖКИ:</b>  Граници на изба №3: от север - коридор от изток - изба №4 от юг - двор от запад - медицинска стая	



## СЛУЖБА ПО ГЕОДЕЗИЯ, КАРТОГРАФИЯ И КАДАСТЪР - ГР. ШУМЕН

9700, ПОЩЕНСКА КУТИЯ 35, ул. "СЪЕДИНЕНИЕ" №107, ет.5, 054/802812,  
shumen@cadastre.bg, БУЛСТАТ:130362903

### СХЕМА № 15-19666-11.01.2022 г. НА САМОСТОЯТЕЛЕН ОБЕКТ В СГРАДА

с идентификатор **83510.668.106.2.21**

Гр. Шумен, общ. Шумен, обл. Шумен

По кадастралната карта и кадастралните регистри, одобрени със **Заповед РД-18-52/25.11.2005 г.**  
на **ИЗПЪЛНИТЕЛЕН ДИРЕКТОР НА АГКК**

Последно изменение на кадастралната карта и кадастралните регистри, засягащо самостоятелния обект  
е със **Заповед КД-14-27-2837/19.10.2007 г.** на **НАЧАЛНИК НА АГКК - ШУМЕН**

Адрес на имота: **гр. Шумен, ,**

Самостоятелният обект се намира на етаж **1** в сграда с идентификатор **83510.668.106.2**,

предназначение: **Жилищна сграда - многофамилна**

Сградата е разположена в поземлен имот с идентификатор **83510.668.106**

Предназначение на самостоятелния обект: **Жилище, апартамент**

Брой нива на обекта: **1**

Посочена в документа площ: **няма данни**

Прилежащи части: ...

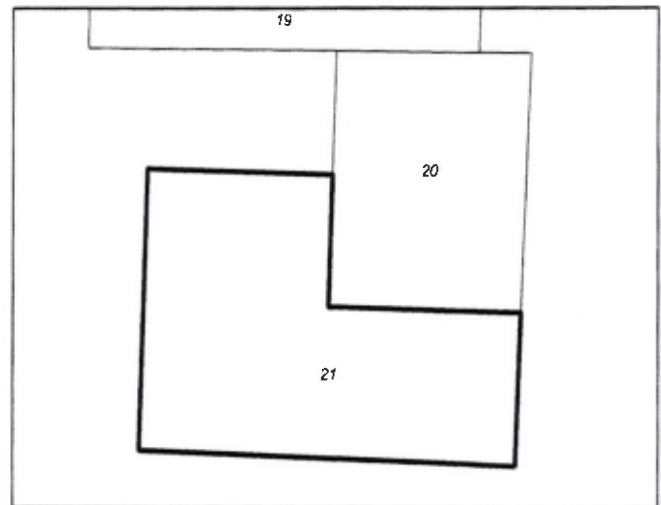
Ниво: **1**

**Съседни самостоятелни обекти в сградата:**

На същия етаж: **83510.668.106.2.20**

Под обекта: **няма**

Над обекта: **83510.668.106.2.24**



Стар идентификатор: **няма**

Собственици по данни от КРНИ:

1. **МАРИЕЛА** **ЖЕЛЕЗОВА**

Няма данни за идеалните части

Няма документ за собственост № 0, издаден от .....

Носители на други вещни права по данни от КРНИ:

**няма данни**

Схема № 15-19666-11.01.2022 г. издадена въз основа на  
заявление с вх. № 01-9693-11.01.2022 г.

СТОЯНКА

ТОНЧЕВА ОБА Шумен