



СЛУЖБА ПО ГЕОДЕЗИЯ, КАРТОГРАФИЯ И КАДАСТЪР - ГР. ШУМЕН

9700, ПОЩЕНСКА КУТИЯ 35, Ул."СЪЕДИНЕНИЕ" №107, ет.5, 054/802812,
shumen@cadastre.bg, БУЛСТАТ:130362903

СКИЦА НА ПОЗЕМЛЕН ИМОТ № 15-912033-18.08.2021 г.

Поземлен имот с идентификатор 83510.650.437

гр. Шумен, общ. Шумен, обл. Шумен

По кадастралната карта и кадастралните регистри, одобрени със Заповед РД-18-52/25.11.2005 г.
на ИЗПЪЛНИТЕЛЕН ДИРЕКТОР НА АГКК

Последно изменение на кадастралната карта и кадастралните регистри, засягащо поземления имот е
със Заповед КД-14-27-1572/27.05.2008 г. на НАЧАЛНИК НА СГКК - ШУМЕН

Адрес на поземления имот: местност ПОД МАНАСТИРА

Площ: 516 кв. м

Трайно предназначение на територията: Земеделска

начин на трайно ползване: За вилна сграда

Категория на земята: 0

Координатна система ККС2005



М 1:500

Скица № 15-912033-18.08.2021 г. издадена въз основа на
явление с входящ № 01-46 8.08.2021 г.

ЖАНА А. ПРОЗДАНОВА ОБА Шумен



Подписан с квалифициран електронен печат "AGENTSIA PO
GEODEZIA, KARTOGRAFIA I KADASTAR", E
DN: O=D.2.5.4.97=NTRBG-130362903, O=AGENTSIA PO GEODEZIA,
KARTOGRAFIA I KADASTAR, L=Soфия, C=BG, CN=AGENTSIA PO
GEODEZIA, KARTOGRAFIA I KADASTAR, DC=qualified-legal-ca

6. ДАНЪЧНА ОЦЕНКА НА ИМОТА КЪМ МОМЕНТА НА УТВЪРЖДАВАНЕ НА АКТА:	23.41 (двадесет и три точка четиридесет и едно)лв.
7. СЪСОБСТВЕНИЦИ	няма
8. НОМЕР И ДАТА НА СЪСТАВЕНИ ПО-РАНО АКТОВЕ	няма
9. ПРЕДОСТАВЕНИ ПРАВА ЗА УПРАВЛЕНИЕ: На основание чл.12, ал.5 от ЗОС, имотът се управлява от Кмета на Община Шумен, Булстат 000931721	
10. АКТОСЪСТАВИТЕЛ:	<p>..... /Жана Грозданова-главен специалист/</p>
11. ЗАБЕЛЕЖКИ:	Сградата с идентификатор 83510.689.51.1, отразена в скица № 15-1302949/01.12.2021г.издадена от СГКК гр. Шумен е съборена.



РЕПУБЛИКА БЪЛГАРИЯ
МИНИСТЕРСТВО НА РЕГИОНАЛНОТО РАЗВИТИЕ И БЛАГОУСТРОЙСТВОТО И
МИНИСТЕРСТВО НА ПРАВОСЪДИЕТО
ОБЩИНА ШУМЕН, ОБЛАСТ ШУМЕН

№ 6049

Вписване по ЗС/ПВ

Служба по вписванията:

Вх. рег. N ... 6049 ... от ... 29-09/2021 г.

УТВЪРЖДАВАМ:
(подпис и печат)
КМЕТ НА ОБЩИНА:
Любомир, Христов
(име, презиме и фамилия)




Акт N ... 6049 ... том ... 16 ... дело N ... 3301V/21

СЪДИЯ ПО ВПИСВАНИЯТ

(име, презиме и фамилия)

А К Т № 5494
ЗА ЧАСТНА ОБЩИНСКА СОБСТВЕНОСТ



Регистър 5494
Досие 5494

1. ДАТА НА СЪСТАВЯНЕ	29. 09. 2021
2. ПРАВНО ОСНОВАНИЕ	чл.2, ал.1, т.1 от ЗОС и чл.25, ал.1 от ЗСПЗЗ
3. ВИД И ОПИСАНИЕ НА ИМОТА	ПОЗЕМЛЕН ИМОТ с идентификатор 83510.650.437 (осем три пет едно нула точка шест пет нула точка четири три седем) по кадастралната карта на гр. Шумен, местност "ПОД МАНАСТИРА" с площ 516 (петстотин и шестнадесет) кв. м. Трайно предназначение на територията: Земеделска Начин на трайно ползване" За земеделски труд и отдих" / съгласно §4 (четири) от ПР на ЗСПЗЗ/ Категория на земята: Шеста
4. МЕСТОНАХОЖДЕНИЕ НА ИМОТА	обл.Шумен, общ.Шумен, землище гр.Шумен, местност "ПОД МАНАСТИРА", по кадастрална карта, одобрена със заповед № РД-18-52/25.11.2005 год.
5. ГРАНИЦИ НА ИМОТА	Съседи: 83510.650.692, 83510.650.436, 83510.650.435, 83510.650.428, 83510.650.433



РЕПУБЛИКА БЪЛГАРИЯ
 МИНИСТЕРСТВО НА РЕГИОНАЛНОТО РАЗВИТИЕ И БЛАГОУСТРОЙСТВОТО И
 МИНИСТЕРСТВО НА ПРАВОСЪДИЕТО
 ОБЩИНА ШУМЕН, ОБЛАСТ ШУМЕН

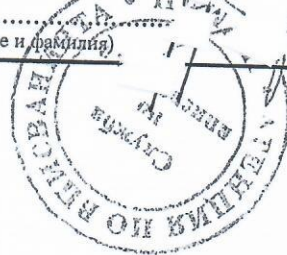
№. вх. 7376

Вписване по ЗС/ПВ
 Служба по вписванията:



УТВЪРЖДАВАМ:
 (подпис и печат)
 КМЕТ НА ОБЩИНА:
 Любомир } Христов
 (име, презиме и фамилия)

Вх. рег. N 7922 от 10-12-2021 г.
 Акт N 106 том 2 дело N 4492/2021
 СЪДИЯ ПО ВПИСВАНИЯ
 (име, презиме и фамилия)



А К Т № 5513
 ЗА ЧАСТНА ОБЩИНСКА СОБСТВЕНОСТ

Регистър 5513
 Досие 5513

1. ДАТА НА СЪСТАВЯНЕ	09.12.2021
2. ПРАВНО ОСНОВАНИЕ	чл.2, ал.1, т.1 от ЗОС и чл.25, ал.1 от ЗСПЗЗ
3. ВИД И ОПИСАНИЕ НА ИМОТА	ПОЗЕМЛЕН ИМОТ с идентификатор 83510.689.51 (осем три пет едно нула точка шест осем девет точка пет едно) по кадастралната карта на гр. Шумен, местност "Теке дере" с площ 472 (четиристотин седемдесет и два) кв. м. Трайно предназначение на територията: Земеделска Начин на трайно ползване "За земеделски труд и отдих, за вилна сграда" /съгласно § 4 (четири) от ПЗР на ЗСПЗЗ/. Категория на земята: Шеста
4. МЕСТОНАХОЖДЕНИЕ НА ИМОТА	обл.Шумен, общ.Шумен, землище гр.Шумен, местност "Теке дере", по кадастрална карта, одобрена със заповед № РД-18-52/25.11.2005 год.
5. ГРАНИЦИ НА ИМОТА	Съседи: 83510.689.50 и 83510.689.179

6. ДАНЪЧНА ОЦЕНКА НА ИМОТА КЪМ МОМЕНТА НА УТВЪРЖДАВАНЕ НА АКТА:	25.59 (двадесет и пет точка петдесет и девет) лв.
7. СЪСОБСТВЕНИЦИ	няма
8. НОМЕР И ДАТА НА СЪСТАВЕНИ ПО-РАНО АКТОРЕ	няма
9. ПРЕДОСТАВЕНИ ПРАВА ЗА УПРАВЛЕНИЕ: На основание чл.12, ал.5 от ЗОС, имотът се управлява от Кмета на Община Шумен, Булстат 000931721	
10. АКТОСЪСТАВИТЕЛ /Жана Грозданова-Грозданова - ин специалист/	
11. ЗАБЕЛЕЖКИ:	



СЛУЖБА ПО ГЕОДЕЗИЯ, КАРТОГРАФИЯ И КАДАСТЪР - ГР. ШУМЕН

9700, ПОЩЕНСКА КУТИЯ 35, Ул."СЪЕДИНЕНИЕ" №107, ет.5, 054/802812,
shumen@cadastre.bg, БУЛСТАТ:130362903

СКИЦА НА ПОЗЕМЛЕН ИМОТ № 15-1302949-01.12.2021 г.

Поземлен имот с идентификатор 83510.689.51

Гр. Шумен, общ. Шумен, обл. Шумен

По кадастралната карта и кадастралните регистри, одобрени със **Заповед РД-18-52/25.11.2005 г.**
на **ИЗПЪЛНИТЕЛЕН ДИРЕКТОР НА АГКК**

Последно изменение на кадастралната карта и кадастралните регистри, засягащо поземления имот е
със **Заповед КД-14-27-1572/27.05.2008 г.** на **НАЧАЛНИК НА СГКК - ШУМЕН**

Адрес на поземления имот: гр. Шумен, ..., местност **ТЕКЕ ДЕРЕ**

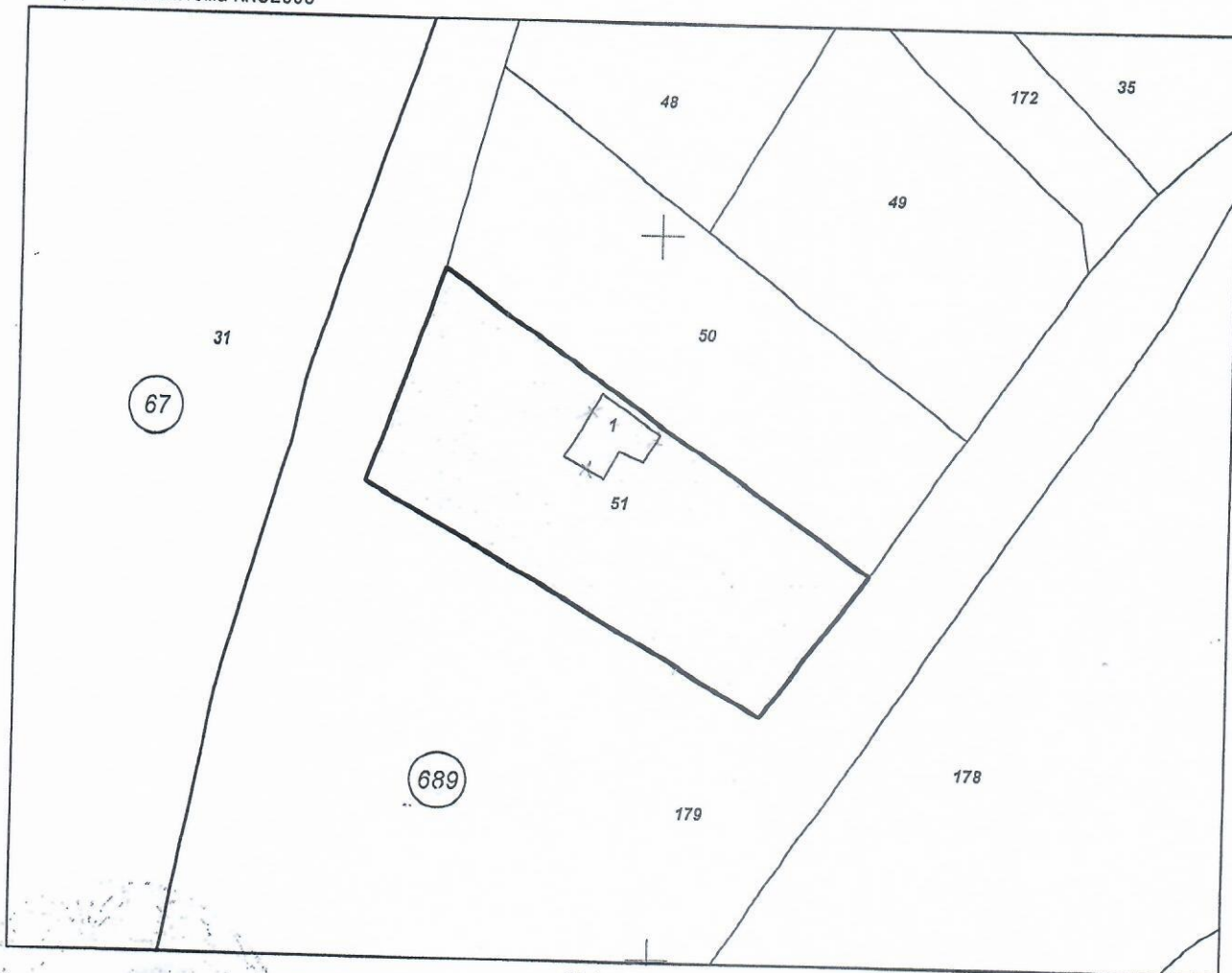
Площ: **472 кв. м**

Трайно предназначение на територията: **Земеделска**

Начин на трайно ползване: **За вилна сграда**

Категория на земята: **0**

Координатна система ККС2005



М 1:500



Скица № 15-1302949-01.12.2021 г. издадена въз основа на
заявление с входящ № 1676590-01.12.2021 г.

ЖАНА

ПРОЗДАНОВА ОБА Шумен

Подписан с квалифициран електронен печат Geodesy Cartography
and Cadastre Agency, E
DN: C=BG, L=Sofia, O=Geodesy Cartography and Cadastre Agency,
OID.2.5.4.87=NTRBG-130362903, CN=Geodesy Cartography and
Cadastre Agency