



РЕПУБЛИКА БЪЛГАРИЯ
 МИНИСТЕРСТВО НА РЕГИОНАЛНОТО РАЗВИТИЕ И БЛАГОУСТРОЙСТВОТО И
 МИНИСТЕРСТВО НА ПРАВОСЪДИЕТО
 ОБЩИНА ШУМЕН, ОБЛАСТ ШУМЕН

206/А 5489

Вписване по ЗСПВ
 Служба по вписванията:

Вх. рег. N 5489 от 01-09-2021 г.

УТВЪРЖДАВАМ: _____
 (подпис и печат)

КМЕТ НА ОБЩИНА:
 Любомир Христов
 (име, презиме и фамилия)



Акт N 103 том 14 дело N 249/14

СЪДИЯ ПО ВПИСВАНИЯТА:
 Св. Петков
 (име, презиме и фамилия)

А К Т № 5489
ЗА ЧАСТНА ОБЩИНСКА СОБСТВЕНОСТ



Регистър 5489
 Досие 5489

1. ДАТА НА СЪСТАВЯНЕ	01.09.2021
2. ПРАВНО ОСНОВАНИЕ	чл. 2, ал. 1, т. 1 от ЗОС и чл. 25, ал. 1 от ЗСПЗЗ
3. ВИД И ОПИСАНИЕ НА ИМОТА	ПОЗЕМЛЕН ИМОТ с идентификатор 20938.114.624 (две нула девет три осем точка едно едно четири точка шест две четири) по кадастралната карта на с. Дибич, община Шумен, местност "Татарски места" с площ 790 (седемстотин и деветдесет) кв.м. Трайно предназначение на територията: Земеделска Начин на трайно ползване: "За земеделски труд и отдих" /съгласно § 4 (четири) от ПЗР на ЗСПЗЗ/. Категория на земята: Четвърта
4. МЕСТОНАХОЖДЕНИЕ НА ИМОТА	обл. Шумен, общ. Шумен, землище с. Дибич, 20938.114.624, по кадастрална карта, одобрена със заповед № РД-рд-18-66/06.10.2015
5. ГРАНИЦИ НА ИМОТА	Съседи: 20938.114.559, 20938.114.560, 20938.114.1072, 20938.114.556, 20938.114.557 и 20938.114.558

6. ДАНЪЧНА ОЦЕНКА НА ИМОТА
КЪМ МОМЕНТА НА
УТВЪРЖДАВАНЕ НА АКТА:

38.51 (тридесет и осем точка петдесет и едно) лв.

7. СЪСОБСТВЕНИЦИ

няма

8. НОМЕР И ДАТА НА
СЪСТАВЕНИ ПО-РАНО АКТОВЕ

няма

9. ПРЕДОСТАВЕНИ ПРАВА ЗА УПРАВЛЕНИЕ:

На основание чл.12, ал.5 от ЗОС, имотът се управлява от Кмета на Община Шумен, Булстат
000931721

10. АКТОСЪСТАВИТЕЛ:

.....
/Жана

.....
Грозданова-главен специалист/

1. ЗАБЕЛЕЖКИ:

СЛУЖБА ПО ГЕОДЕЗИЯ, КАРТОГРАФИЯ И КАДАСТЪР - ГР. ШУМЕН
9700, ПОЩЕНСКА КУТИЯ 35, Ул. "СЪЕДИНЕНИЕ" №107, ет.5, 054/802812,
shumen@cadastre.bg, БУЛСТАТ:130362903

СКИЦА НА ПОЗЕМЛЕН ИМОТ
№ 15-628632-11.06.2021 г.

Поземлен имот с идентификатор 20938.114.624

С. Дибич, общ. Шумен, обл. Шумен

По кадастралната карта и кадастралните регистри, одобрени със Заповед РД-18-66/06.10.2015 г.
на ИЗПЪЛНИТЕЛЕН ДИРЕКТОР НА АГКК

Последно изменение на кадастралната карта и кадастралните регистри, засягащо поземления имот:
няма данни за изменение

Адрес на поземления имот: местност ТАТАРСКИ МЕСТА

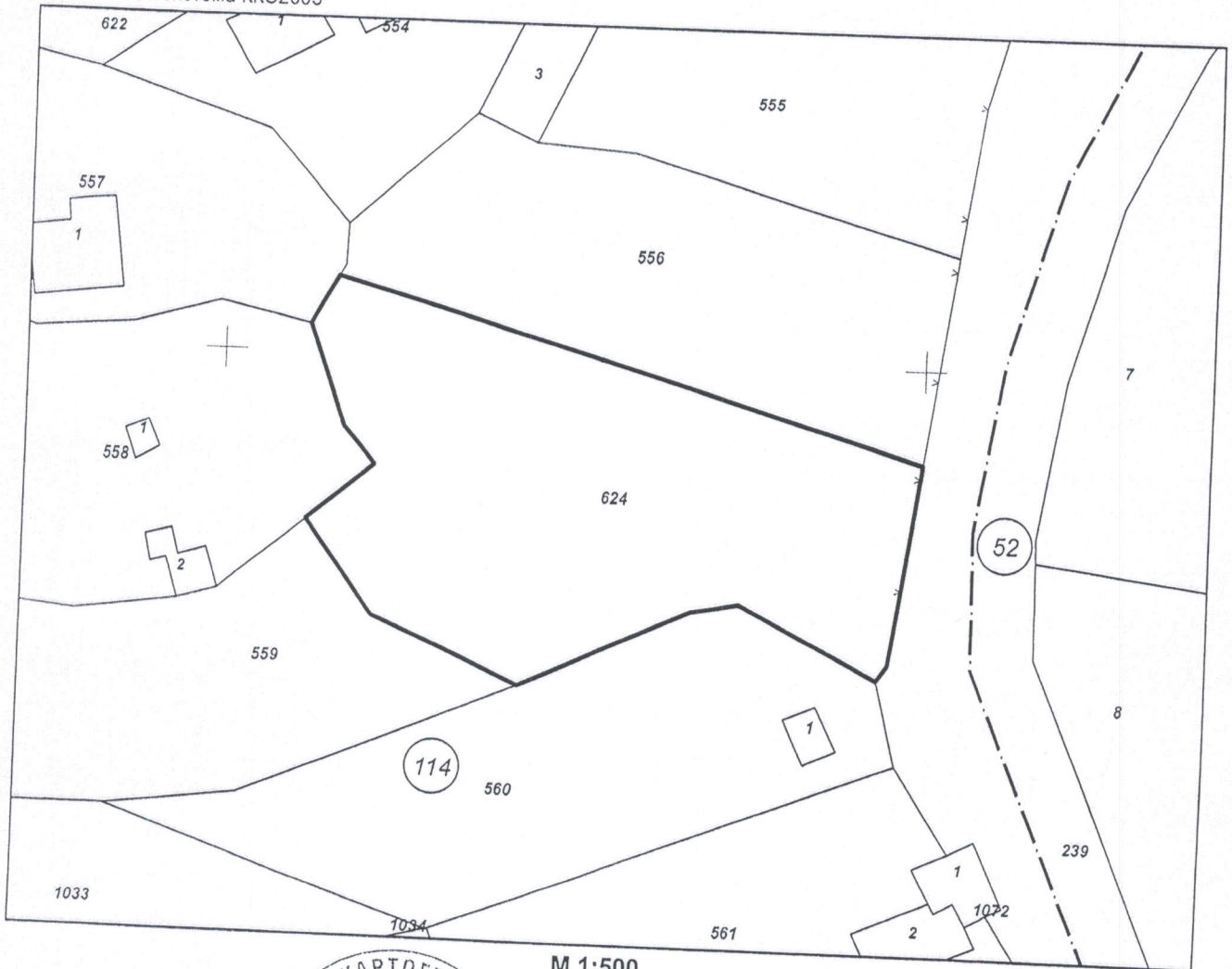
Площ: 790 кв. м

Трайно предназначение на територията: Земеделска

Начин на трайно ползване: За земеделски труд и отдых (съгласно § 4 ПЗРЗСПЗЗ)

Категория на земята: 0

Координатна система ККС2005



М 1:500

Скица № 15-628632-11.06.2021 г. издадена въз основа на
заявление с входящ № 01310328/11.06.2021 г.

ЖАНА

РОЗДАНОВА, Общ. Шумен

Подписан с квалифициран електронен печат "AGENTSIA PO
GEODEZIA, KARTOGRAFIA I KADASTAR", E
DN: OID.2.5.4.97=NTRBG-130362903, O=AGENTSIA PO GEODEZIA,
KARTOGRAFIA I KADASTAR, L=Soфия, C=BG, CN=AGENTSIA PO
GEODEZIA, KARTOGRAFIA I KADASTAR, DC=qualified-legal-ca

Предишен идентификатор: 20938.114.3

Номер по предходен план: 114624

Съсед: 20938.114.559, 20938.114.560, 20938.114.1072, 20938.114.556, 20938.114.557, 20938.114.558

Собственици по данни от КРНИ:
няма данни

Носители на други вещни права по данни от КРНИ:
няма данни

Сгради, които попадат върху имота
няма данни за сгради

Скица № 15-628632-11.06.2021 г. издадена въз основа на
заявление с входящ № 01/19338-11.06.2021 г.

ЖАНА




ПРОСЪДАНОВА ОБА Шумен



РЕПУБЛИКА БЪЛГАРИЯ
 МИНИСТЕРСТВО НА РЕГИОНАЛНОТО РАЗВИТИЕ И БЛАГОУСТРОЙСТВОТО И
 МИНИСТЕРСТВО НА ПРАВОСЪДИЕТО
 ОБЩИНА ШУМЕН, ОБЛАСТ ШУМЕН

Дв.бр. 5487



Вписване по ЗС/ПВ
 Служба по вписванията:

Вх. рег. N 5481 от 01-09-2021 г.

УТВЪРЖДАВАМ.....
 (подпис и печат)

КМЕТ НА ОБЩИНА:
 Любомир ов Христов
 (име, презиме и фамилия)

Акт N 130 том 14 дело N 2900/2021
 СЪДИЯ ПО ВПИСВАНИЯТА
 (име, презиме и фамилия)

А К Т № 5487
ЗА ЧАСТНА ОБЩИНСКА СОБСТВЕНОСТ

Регистър 5487
 Досие 5487

1. ДАТА НА СЪСТАВЯНЕ	01.09.2021
2. ПРАВНО ОСНОВАНИЕ	чл.2, ал.1 т.1 от ЗОС и чл.25, ал.1 от ЗСПЗЗ
3. ВИД И ОПИСАНИЕ НА ИМОТА	ПОЗЕМЛЕН ИМОТ с идентификатор 20938.114.555 (две нула девет три осем точка едно едно четири точка пет пет пет) по кадастралната карта на с. Дибич, община Шумен, местност "Татарски места" с площ 701 (седемстотин и един) кв.м. Трайно предназначение на територията: Земеделска Начин на трайно ползване: "За земеделски труд и отдиш" /съгласно § 4 (четири) от ПЗР на ЗСПЗЗ/. Категория на земята: Четвърта
4. МЕСТОНАХОЖДЕНИЕ НА ИМОТА	обл.Шумен, общ.Шумен, землище с.Дибич, 20938.114.555, по кадастрална карта, одобрена със заповед № РД-рд-18-66/06.10.2015
5. ГРАНИЦИ НА ИМОТА	Съседи: 20938.114.556, 20938.114.1072, 20938.114.549, 20938.114.554

ДАНЪЧНА ОЦЕНКА НА ИМОТА ЪМ МОМЕНТА НА ГВЪРЖДАВАНЕ НА АКТА:	34.17 (тридесет и четири точка седемнадесет) лв.
СЪСОБСТВЕНИЦИ	няма
НОМЕР И ДАТА НА ЪСТАВЕНИ ПО-РАНО АКТОВЕ	няма
ПРЕДОСТАВЕНИ ПРАВА ЗА УПРАВЛЕНИЕ: на основание чл.12, ал.5 от ЗОС, имотът се управлява от Кмета на Община Шумен, Булстат 0931721	
АКТОСЪСТАВИТЕЛ: /Жана розданова-главен специалист/	
ЗАБЕЛЕЖКИ:	

СЛУЖБА ПО ГЕОДЕЗИЯ, КАРТОГРАФИЯ И КАДАСТЪР - ГР. ШУМЕН

9700, ПОЩЕНСКА КУТИЯ 35, Ул. "СЪЕДИНЕНИЕ" №107, ет.5, 054/802812,
shumen@cadastre.bg, БУЛСТАТ:130362903

СКИЦА НА ПОЗЕМЛЕН ИМОТ № 15-628473-11.06.2021 г.

Поземлен имот с идентификатор 20938.114.555

С. Дибич, общ. Шумен, обл. Шумен

По кадастралната карта и кадастралните регистри, одобрени със Заповед РД-18-66/06.10.2015 г.
на ИЗПЪЛНИТЕЛЕН ДИРЕКТОР НА АГКК

Последно изменение на кадастралната карта и кадастралните регистри, засягащо поземления имот:
няма данни за изменение

Адрес на поземления имот: местност ТАТАРСКИ МЕСТА

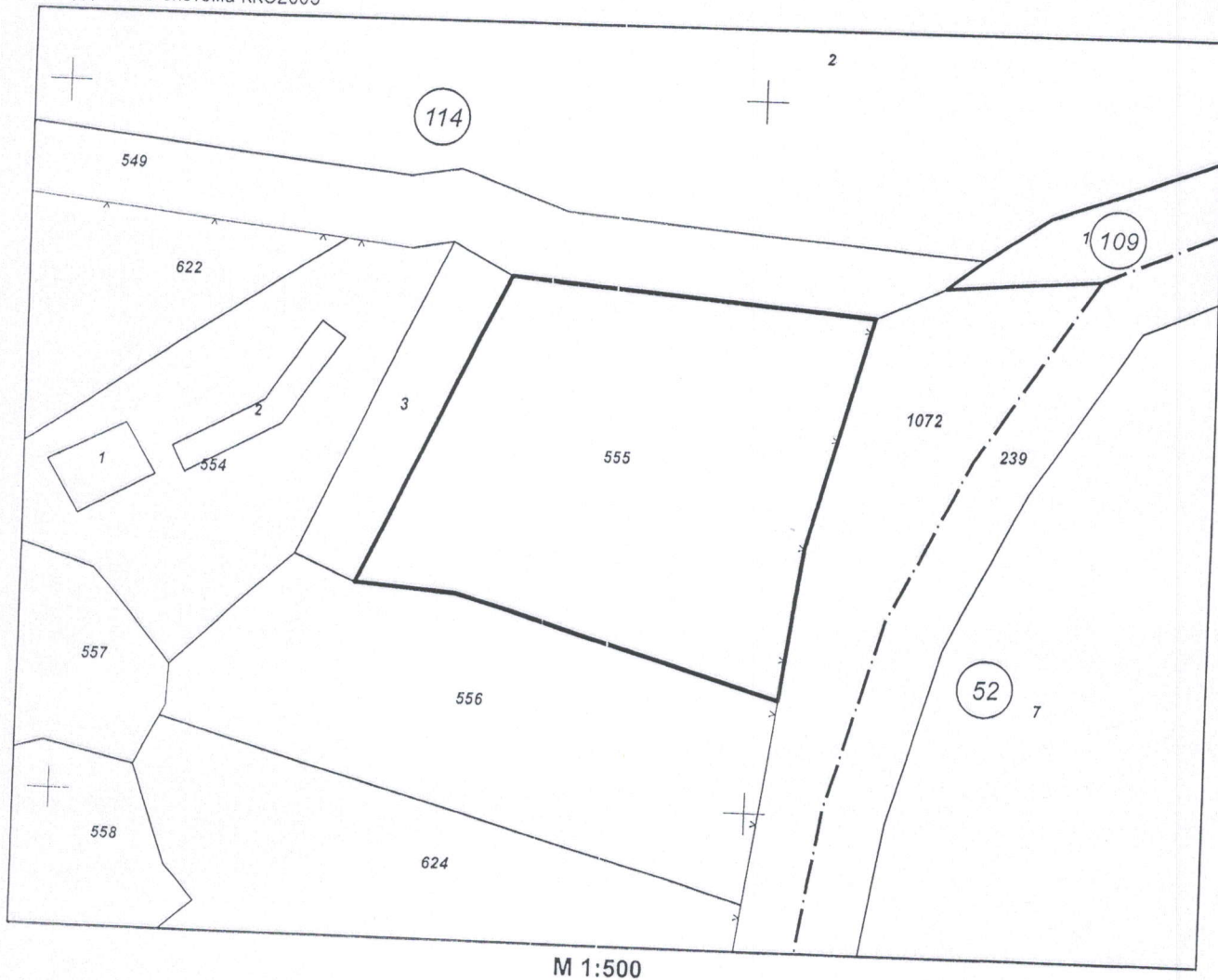
Площ: 701 кв. м

Трайно предназначение на територията: Земеделска

Начин на трайно ползване: За земеделски труд и отдих (съгласно § 4 ПЗРЗСПЗЗ)

Категория на земята: 0

Координатна система ККС2005



М 1:500

Скица № 15-628473-11.06.2021 г. издадена въз основа на
заявление с входящ № 01-319796-11.06.2021 г.

ЖАНА

ПРОЗДАНОВА ОБА Шумен

Подписан с квалифициран електронен печат "AGENTSIA PO
GEODEZIA, KARTOGRAFIA I KADASTAR", E
DN: O=D.2.5.4.97=NTRBG-130362903, O="AGENTSIA PO GEODEZIA,
KARTOGRAFIA I KADASTAR", L=Sofia, C=BG, CN="AGENTSIA PO
GEODEZIA, KARTOGRAFIA I KADASTAR", DC=qualified-legal-ca

Предишен идентификатор: 20938.114.3
Номер по предходен план: 000555
Съсед: 20938.114.556, 20938.114.1072, 20938.114.549, 20938.114.554

Собственици по данни от КРНИ:
няма данни


Носители на други вещни права по данни от КРНИ:
няма данни

Сгради, които попадат върху имота
няма данни за сгради

Копието № 15-628473-11.06.2021 г. издадена въз основа на
заявление с входящ № 01-3/19296-11.06.2021 г.

.....
ЖАНА

РОЗДАНОВА ОБА Шумен





РЕПУБЛИКА БЪЛГАРИЯ
 МИНИСТЕРСТВО НА РЕГИОНАЛНОТО РАЗВИТИЕ И БЛАГОУСТРОЙСТВОТО И
 МИНИСТЕРСТВО НА ПРАВОСЪДИЕТО
 ОБЩИНА ШУМЕН, ОБЛАСТ ШУМЕН

№ в. в. № 5488

Вписване по ЗС/ПВ
 Служба по вписванията:

Вх. рег. N 5488 от 01-09-2021

УТВЪРЖДАВАМ:
 (подпис и печат)

Акт N ... 131 ... том 14 ... дело N ... 2054.1 ...

КМЕТ НА ОБЩИНА:
 Любомир в Христов
 (име, презиме и фамилия)

СЪДИЯ ПО ВПИСВАНИЯТА:
 С. Ветисаева
 (име, презиме и фамилия)

А К Т № 5488
ЗА ЧАСТНА ОБЩИНСКА СОБСТВЕНОСТ

Регистър 5488
 Досие 5488

01.09.2021

1. ДАТА НА СЪСТАВЯНЕ	01.09.2021
2. ПРАВНО ОСНОВАНИЕ	чл.2, ал.1, т.1 от ЗОС и чл.25, ал.1 от ЗСПЗЗ
3. ВИД И ОПИСАНИЕ НА ИМОТА	ПОЗЕМЛЕН ИМОТ с идентификатор 20938.114.556 (две нула девет три осем точка едно едно четири точка пет пет шест) по кадастралната карта на с. Дибич, община Шумен, местност "Татарски места" с площ 585 (петстотин осемдесет и пет) кв.м. Трайно предназначение на територията: Земеделска Начин на трайно ползване: "За земеделски труд и отдих" /съгласно § 4 (четири) от ПЗР на ЗСПЗЗ/. Категория на земята: Четвърта
4. МЕСТОНАХОЖДЕНИЕ НА ИМОТА	обл.Шумен, общ.Шумен, землище с.Дибич, 20938.114.556, по кадастрална карта, одобрена със заповед № РД-рд-18-66/06.10.2015
5. ГРАНИЦИ НА ИМОТА	Съседи: 20938.114.624, 20938.114.1072, 20938.114.555, 20938.114.554 и 20938.114.557

. ДАНЪЧНА ОЦЕНКА НА ИМОТА
ЪМ МОМЕНТА НА
ТВЪРЖДАВАНЕ НА АКТА: 28.52 (двадесет и осем точка петдесет и две) лв.

. СЪСОБСТВЕНИЦИ няма

. НОМЕР И ДАТА НА
ЪСТАВЕНИ ПО-РАНО АКТОВЕ няма

. ПРЕДОСТАВЕНИ ПРАВА ЗА УПРАВЛЕНИЕ:

На основание чл.12, ал.5 от ЗОС, имотът се управлява от Кмета на Община Шумен, Булстат
00931721

0. АКТОСЪСТАВИТЕЛ:

.....
/Жана Грозданова-главен специалист/

1. ЗАБЕЛЕЖКИ:

СЛУЖБА ПО ГЕОДЕЗИЯ, КАРТОГРАФИЯ И КАДАСТЪР - ГР. ШУМЕН
9700, ПОЩЕНСКА КУТИЯ 35, Ул."СЪЕДИНЕНИЕ" №107, ет.5, 054/802812,
shumen@cadastre.bg, БУЛСТАТ:130362903

СКИЦА НА ПОЗЕМЛЕН ИМОТ № 15-628628-11.06.2021 г.

Поземлен имот с идентификатор **20938.114.556**

С. Дибич, общ. Шумен, обл. Шумен

По кадастралната карта и кадастралните регистри, одобрени със **Заповед РД-18-66/06.10.2015 г.**
на **ИЗПЪЛНИТЕЛЕН ДИРЕКТОР НА АГКК**

Последно изменение на кадастралната карта и кадастралните регистри, засягащо поземления имот:
няма данни за изменение

Адрес на поземления имот: **местност ТАТАРСКИ МЕСТА**

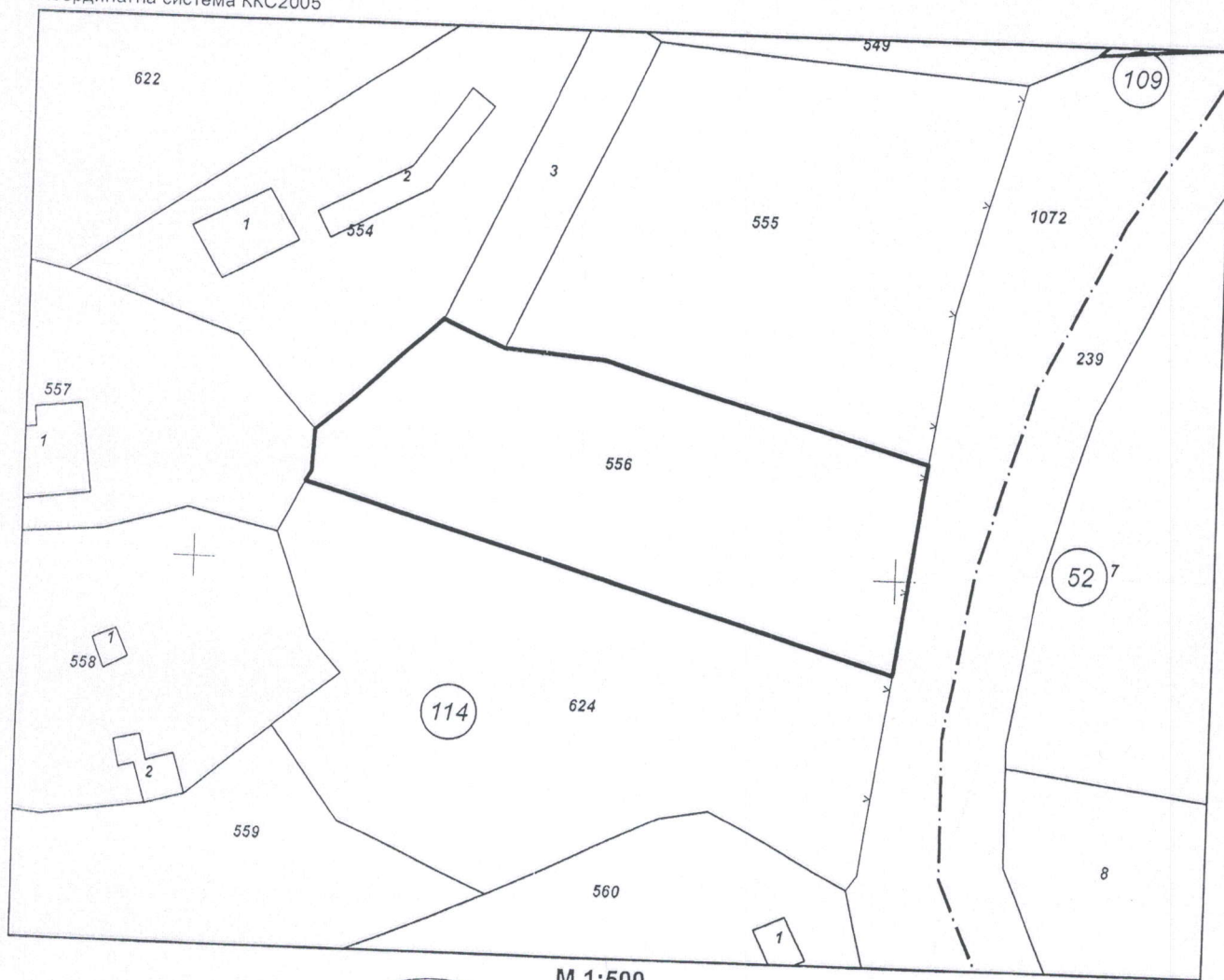
Площ: **585 кв. м**

Трайно предназначение на територията: **Земеделска**

Начин на трайно ползване: **За земеделски труд и отдиш (съгласно § 4 ПЗРЗСПЗ)**

Категория на земята: **0**

Координатна система ККС2005



М 1:500

Скица № 15-628628-11.06.2021 г. издадена въз основа на
заявление с входящ № 01-319321-11.06.2021 г.

ЖАНА

РОЗДАНОВА ОБА Шумен

Предишен идентификатор: 20938.114.3
Номер по предходен план: 000556
Съседни: 20938.114.624, 20938.114.1072, 20938.114.555, 20938.114.554, 20938.114.557

Собственици по данни от КРНИ:
няма данни

Носители на други вещни права по данни от КРНИ:
няма данни

Сгради, които попадат върху имота
няма данни за сгради

Скица № 15-628628-11.06.2021 г. издадена въз основа на
заявление с входящ № 01-319321-11.06.2021 г.

.....
ЖАНА

ПРОЗЛАНОВА ОБА Шумен

