


РЕПУБЛИКА БЪЛГАРИЯ

МИНИСТЕРСТВО НА РЕГИОНАЛНОТО РАЗВИТИЕ И БЛАГОУСТРОЙСТВОТО ОБЩИНСКА АДМИНИСТРАЦИЯ ОБЩИНА ШУМЕН



регистър: 1765

АКТ № 1765

картотека

ЗА ОБЩИНСКА СОБСТВЕНОСТ

досие 1765

публична-д

на недвижим имот, находящ се в гр.Шумен, местност "Мантово лозе"

извън регулация пл. № 431

1. ДАТА НА СЪСТАВЯНЕ	23.09.2004 г.
2. ПРАВНО ОСНОВАНИЕ	Чл.2, ал.1, т.6 от ЗОБС
3. ВИД И ОПИСАНИЕ	<p>ДОМ ЗА СТАРИ ХОРА "Д-Р СТЕФАН СМЯДОВСКИ" ПОЗЕМЛЕН ИМОТ № 431 извън регулационния план на гр.Шумен с площ 10 600 кв.м.</p> <p>СГРАДИ:</p> <p>1. Отделение за лежащи мъже и жени - двуетажна масивна сграда със ЗП-256.50 кв.м. Построена през 1967 год.</p> <p>а/ първи етаж - спални помещения-ббр.; коридор; умивалня; тоалетна; кухненски офис; баня и съблекалня</p> <p>б/ втори етаж - спални помещения-ббр.; коридор; умивалня; тоалетна; кухненски офис; бръснарница; баня и съблекалня</p> <p>1А. Двуетажна масивна пристройка към сграда 1 със ЗП-36.00 кв.м.</p> <p>а/ първи етаж - котелно</p> <p>б/ втори етаж - бойлерно</p> <p>/виж т.13/</p>
4. БИВШ СОБСТВЕНИК НА ИМОТА	Общината
5. СЪСОБСТВЕНИЦИ ИМЕ, АДРЕС	
6. № И ДАТА НА СЪСТАВЕНИ ПО-РАНО АКТОВЕ	
7. МЕСТОНАХОЖДЕНИЕ НА ИМОТА	гр.Шумен,
8. ГРАНИЦА НА ИМОТА	изток - имот № 2531-мера; районна помпена станция запад - имот № 9419; № 9430 и № 9630 север - имот № 2531; юг - имот № 9434 и улица

9. ПРЕДОСТАВЕНИ ПРАВА ВЪРХУ ИМОТА:

10. РАЗПОРЕЖДЕНИЯ С ИМОТА (С ЧАСТ ОТ ИМОТА):

11. ИМОТЪТ Е ВКЛЮЧЕН В КАПИТАЛА НА ТЪРГОВСКО ДРУЖЕСТВО:

12. АКТОСЪСТАВИТЕЛ (трите имена и длъжност):

ИЗГОТВИЛ:

/инж.Иенка

Гърбева-гл.експерт/

ДИРЕКТОР УОС:

кова/

13. ЗАБЕЛЕЖКИ:

Към т.3:

2. Двуетажна масивна сграда с обща ЗП-262.50 кв.м. Строена на два етапа:

а/ Административна част /югоизточно крило/ със ЗП-70.50 кв.м. Построена през 1936 год.

- първи етаж - коридор; лекарски кабинет и манипулационна; стая на медицинския персонал

- втори етаж - коридор; кабинет на директора; стая на касиера и социалния работник

б/ Отделение за относително здрави мъже и жени /северозападно крило/ със ЗП-192.00 кв.м. Построено през 1960 год.

- първи етаж - спални помещения-4бр.; коридор; тоалетна и умивалня

- втори етаж - спални помещения-3бр.; зъболекарски кабинет; тоалетна и умивалня

3. Двуетажна масивна сграда със ЗП-273.00 кв.м. Построена през 1957 год.

а/ първи етаж - кухненски блок: коридор; столова; топла кухня; миялня; подготвителна; стая на домакиня; тоалетна за кухненския персонал; стая за персонала

б/ втори етаж - отделение за относително здрави жени: спални помещения-6бр.; коридор; тоалетни и умивални

4. Двуетажна масивна сграда със ЗП-175.00 кв.м. Построена през 1948 год.

а/ първи етаж - пералня; склад-чисто бельо; склад-мръсно бельо; склад-хранителни продукти-2бр.; тоалетни-2бр.; работилница

б/ втори етаж - клуб; бръснарница; занималня; склад-вещеви

4А. Едноетажна масивна пристройка към сграда 4 със ЗП-83.00 кв.м. - склад-амбалаж. Построена през 1999 год.

5. Едноетажна масивна сграда със ЗП-147 кв.м. Построена през 1960 год.

- склад-въглища; склад-вещеви; автороботилница

6. Едноетажна масивна сграда със ЗП-45.00 кв.м. Построена през 1960 год.

- дърводелска работилница; стая на работниците

Продължение на т.13 от АКТ №1765 от 23.09.2004 г.

7. Едноетажна полумасивна сграда /бивш хранителен склад/ със ЗП-60.00 кв.м. Построена през 1960 год.

- склад-дърва

8. Едноетажна масивна пристройка към сграда 7 със ЗП-60.00 кв.м. Построена през 1960 год.

- гаражни клетки-2бр.

9. Едноетажна масивна сграда със ЗП-12.00 кв.м. строена през 1948 год.

- външни тоалетни

10. Двуетажна паянтова сграда /бивша физиотерапия/ със ЗП-52.00 кв.м. Построена през 1940 год.

а/ първи етаж - складови помещения-2бр.; коридор

б/ втори етаж - архив; склад-инвентар

Поземлен имот № 9433 извън регулационния
план на гр. Шумен с площ 280 кв.м.


11. Каптан и помпена станция - масивна сграда със
ЗП=26,00 кв.м. Построена през 1967 год.

Имя № 1213
29.06.2007 год
 П. КОД 9700 гр. ШУМЧИ

В. НАРНОН ЦУГОТ, Дорнодот Холдз - 23687
 ул. Бат-Мунгай на пр. 19. ШУМЧИ
 ПОСМОН ИМОТ О ЗАХИГАЛ ИТ. Дорнодот Холдз
 на КОТЛ. ДИТ № 15-00-43 / 27.05.2007.
 ТЕРСЭ САРГАЛ ДТ, ИТД

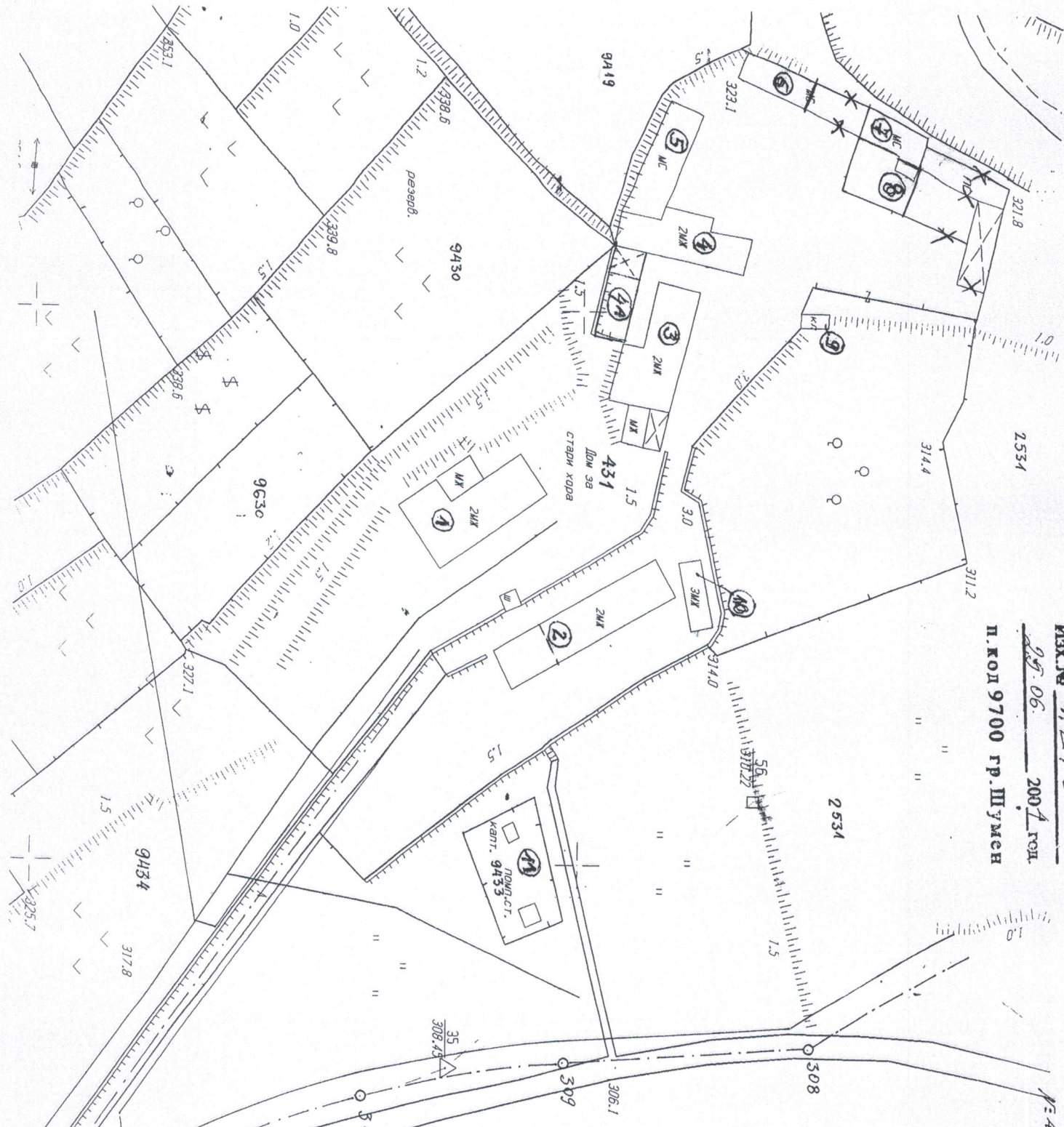
КАВАРГАТ ДАННИЗА ПОЗЕМЛЕН ИМОТ №
 ПОЗЕМЛОНИТ ИМОТ ИМЭ 10600 КБ. 1
 / 10.60 га /
 УГАЛУУРНЭНИТ ПОЗЕМЛЕН ИМОТ ИМЭ / КВ.
 ИЗЧИСЛИЛ: 1.Б.Бойеб

УГАЛУУН ОУГАРН. ОБЗОН. ДАТ. 12.12.2007
 Дорнодот Холдз, гр. КОТЛ. ДИТ
 КОТЛ. ДИТ
 Гр. ШУМЧИ 2007 г.



ТООЦ НА ПИ 9433- ПОМ.Р.СР.
 И КАД.Т.К.А 280 M²

588



СЛУЖБА ПО ГЕОДЕЗИЯ, КАРТОГРАФИЯ И КАДАСТЪР - ГР. ШУМЕН

9700, ПОЩЕНСКА КУТИЯ 35, Ул. "СЪЕДИНЕНИЕ" №107, ет.5, 054/802812,
shumen@cadastre.bg, БУЛСТАТ:130362903

СКИЦА НА ПОЗЕМЛЕН ИМОТ № 15-1089869-07.10.2021 г.

Поземлен имот с идентификатор **83510.655.209**

Гр. **Шумен**, общ. **Шумен**, обл. **Шумен**

По кадастралната карта и кадастралните регистри, одобрени със **Заповед РД-18-52/25.11.2005 г.**
на **ИЗПЪЛНИТЕЛЕН ДИРЕКТОР НА АГКК**

Последно изменение на кадастралната карта и кадастралните регистри, засягащо поземления имот е
със **Заповед КД-14-27-118/29.03.2013 г.** на **НАЧАЛНИК НА СГКК - ШУМЕН**

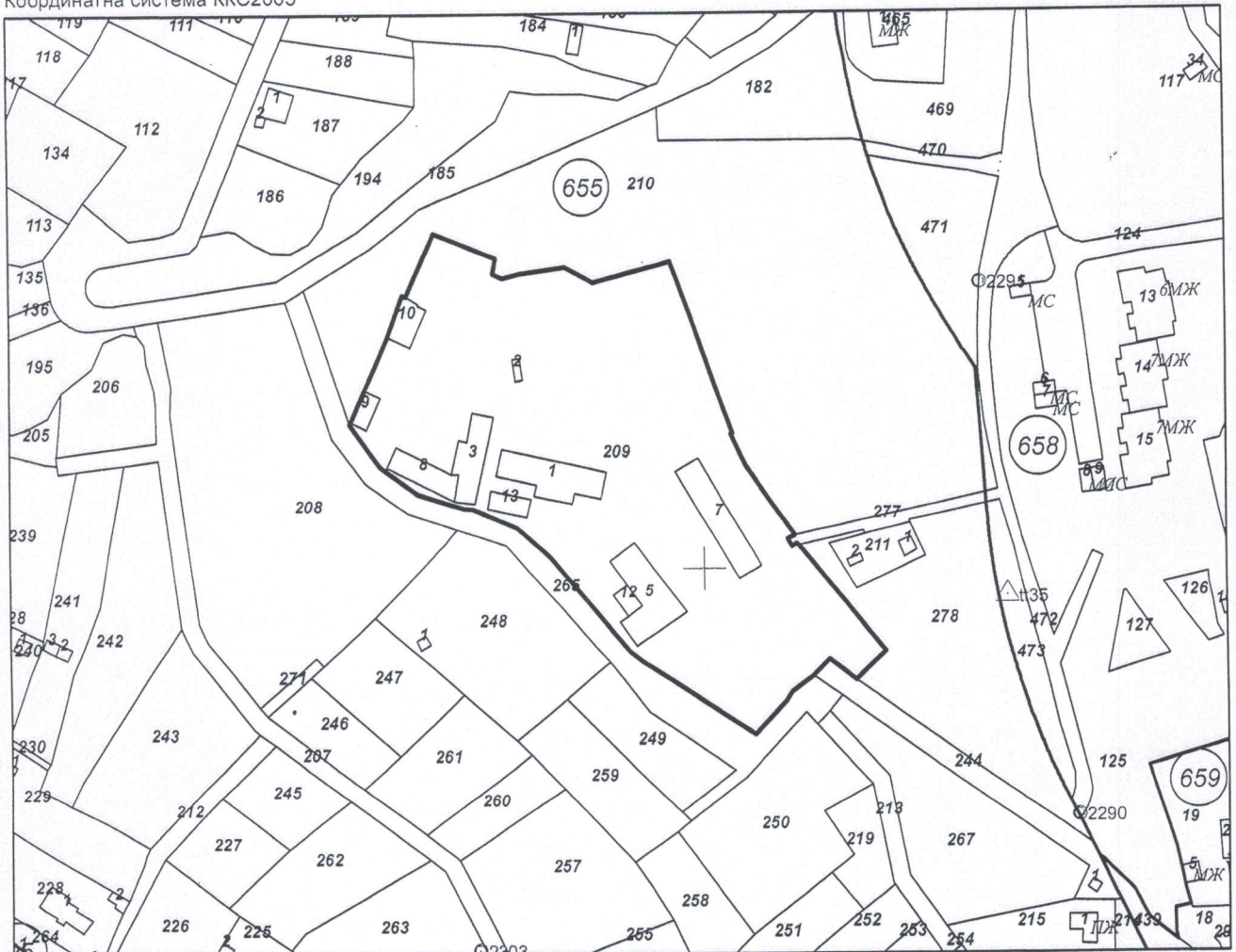
Адрес на поземления имот: **гр. Шумен, ...**

Площ: **9852 кв. м**

Трайно предназначение на територията: **Урбанизирана**

Начин на трайно ползване: **За санаториум, балнеосанаториум, профилакториум**

Координатна система ККС2005



М 1:2000

Предишен идентификатор: **няма**
Номер по предходен план: **9043100, квартал: 0**

Скица № 15-1089869-07.10.2021 г. издадена въз основа на
заявлението № 01-561454-07.10.2021 г.

Иоанн... Галева ОБА Шумен

Съседни: 83510.655.265, 83510.655.244, 83510.655.278, 83510.655.277, 83510.655.210

Собственици по данни от КРНИ:

1. 000931721, ОБЩИНА ШУМЕН

Ид. част 1/1 от правото на собственост

Няма документ за собственост

Носители на други вещни права по данни от КРНИ:
няма данни

Сгради, които попадат върху имота

1. Сграда 83510.655.209.1: застроена площ 263 кв. м, брой етажи 2, предназначение: **Заведение за социални грижи**
2. Сграда 83510.655.209.2: застроена площ 13 кв. м, брой етажи 1, предназначение: **Промислена сграда**
3. Сграда 83510.655.209.3: застроена площ 168 кв. м, брой етажи 2, предназначение: **Заведение за социални грижи**
4. Сграда 83510.655.209.5: застроена площ 275 кв. м, брой етажи 2, предназначение: **Заведение за социални грижи**
5. Сграда 83510.655.209.7: застроена площ 256 кв. м, брой етажи 2, предназначение: **Заведение за социални грижи**
6. Сграда 83510.655.209.8: застроена площ 128 кв. м, брой етажи 1, предназначение: **Селскостопанска сграда**
7. Сграда 83510.655.209.9: застроена площ 45 кв. м, брой етажи 1, предназначение: **Селскостопанска сграда**
8. Сграда 83510.655.209.10: застроена площ 86 кв. м, брой етажи 1, предназначение: **Селскостопанска сграда**
9. Сграда 83510.655.209.12: застроена площ 36 кв. м, брой етажи 1, предназначение: **Селскостопанска сграда**
10. Сграда 83510.655.209.13: застроена площ 60 кв. м, брой етажи 1, предназначение: **Селскостопанска сграда**

Скица № 15-1089869-07.10.2021 г. издадена въз основа на
заявление № 01-561454-07.10.2021 г.

Иоана

лева ОБА Шумен



СЛУЖБА ПО ГЕОДЕЗИЯ, КАРТОГРАФИЯ И КАДАСТЪР - ГР. ШУМЕН

9700, ПОЩЕНСКА КУТИЯ 35, Ул. "СЪЕДИНЕНИЕ" №107, ет.5, 054/802812,
shumen@cadastre.bg, БУЛСТАТ:130362903

СКИЦА НА ПОЗЕМЛЕН ИМОТ № 15-1089722-07.10.2021 г.

Поземлен имот с идентификатор **83510.655.211**

Гр. Шумен, общ. Шумен, обл. Шумен

По кадастралната карта и кадастралните регистри, одобрени със **Заповед РД-18-52/25.11.2005 г.**
на **ИЗПЪЛНИТЕЛЕН ДИРЕКТОР НА АГКК**

Последно изменение на кадастралната карта и кадастралните регистри, засягащо поземления имот е
със **Заповед КД-14-27-118/29.03.2013 г.** на **НАЧАЛНИК НА СГКК - ШУМЕН**

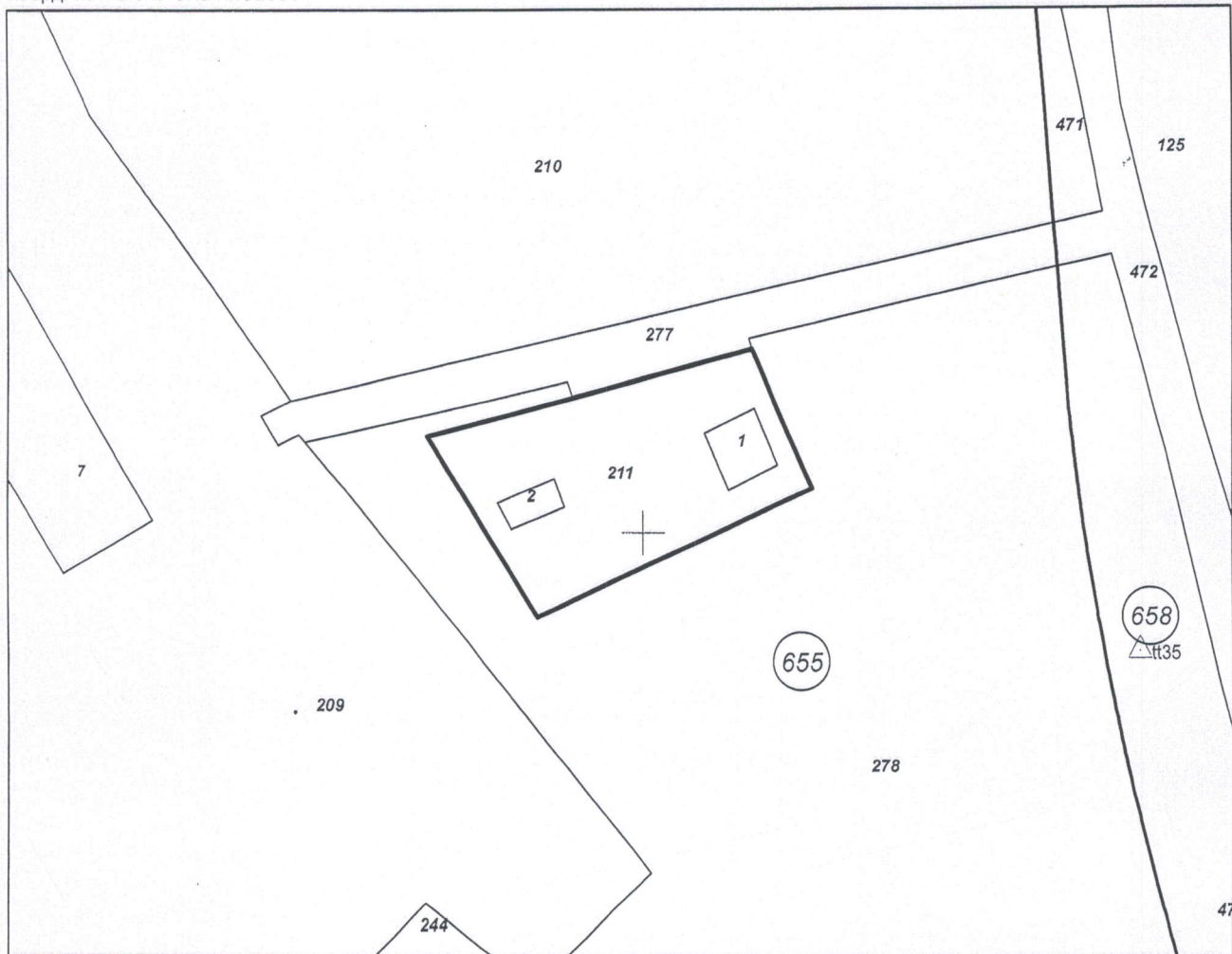
Адрес на поземления имот: **гр. Шумен, ...**

Площ: **273 кв. м**

Трайно предназначение на територията: **Територия, заета от води и водни обекти**

Начин на трайно ползване: **За извор на прясна вода**

Координатна система ККС2005



М 1:500

Предишен идентификатор: **няма**
Номер по предходен план: **няма**

Скица № 15-1089722-07.10.2021 г. издадена въз основа на
заявление № 01-561454-07.10.2021 г.

Иоанн: _____ ва ОБА Шумен

Подписан с квалифициран електронен печат Geodesy Cartography
and Cadastre Agency, E
DN: C=BG, L=Sofia, O=Geodesy Cartography and Cadastre Agency,
OID.2.5.4.97=NTRBG-130362903, CN=Geodesy Cartography and
Cadastre Agency

Съседни: 83510.655.278, 83510.655.277

Собственици по данни от КРНИ:

1. **ВИК-ООД ГР.ШУМЕН**

Няма данни за идеалните части

Няма документ за собственост № 0, издаден от

Носители на други вещни права по данни от КРНИ:

няма данни


Сгради, които попадат върху имота

1. Сграда 83510.655.211.1: застроена площ 16 кв. м, брой етажи 1, предназначение: **Сграда за водоснабдяване и/или канализация**

2. Сграда 83510.655.211.2: застроена площ 8 кв. м, брой етажи 1, предназначение: **Сграда за водоснабдяване и/или канализация**

Скица № 15-1089722-07.10.2021 г. издадена въз основа на
заявлен № 01-561454-07.10.2021 г.

.....
Иоана, Малева ОБА Шумен





ПРЕПИС!

ОБЩИНСКИ СЪВЕТ - Ш У М Е Н

9700 гр. Шумен, бул. "Славянски" № 17, тел./факс: 054/800400,
e-mail: obsavet@shumen.bg, <http://www.shumen.bg>

РЕШЕНИЕ № 44 по протокол № 5 от 28.02.2008 г. на заседание на Общинския съвет

ОТНОСНО: Кандидатстване с проект "Ремонт, реконструкция и оборудване на Дом за стари хора с отделение за лежачо болни „Д-р Стефан Смядовски“

/с 37 гласа "за", без "против" и без "въздържали се"/

1. Отменя т. 2 и т. 3 от Решение № 61 от 26.02.2004 г.;
2. На основание чл. 12, (1) от Закона за общинската собственост и чл. 11, (1) от Наредбата за реда за придобиване, управление и разпореждане с общинско имущество имотите и вещите - общинска собственост; предоставя безвъзмездно за управление на Дом за стари хора с отделение за лежачо болни „Д-р Стефан Смядовски“ – общинска бюджетна структура, имот публична общинска собственост АОС № 0944/ 11.01.2002 г.;
3. Община Шумен да кандидатства за финансиране с проект "Ремонт, реконструкция и оборудване на Дом за стари хора с отделение за лежачо болни „Д-р Стефан Смядовски“ по схема за предоставяне на безвъзмездна финансова помощ № ВС161РООО1/1.1-01/2007 „Подкрепа за осигуряване на подходяща и рентабилна образователна, социална и културна инфраструктура, допринасяща за развитието на устойчиви градски ареали" на Оперативна програма „Регионално развитие“;
4. Декларира, че предназначението на сградите, обект на интервенция по проекта, няма да бъде променяно 10 години след приключване на дейностите по проекта.

**ПРЕДСЕДАТЕЛ
НА ОБЩИНСКИ СЪВЕТ: /п/ Д.Русева**

Дата: 06.03.08
гр.Шумен

ВЯРНО С ОРИГИНАЛА
ПРОТОКОЛИСТ:

