



## СЛУЖБА ПО ГЕОДЕЗИЯ, КАРТОГРАФИЯ И КАДАСТЪР - гр. ШУМЕН

9700, ПОЩЕНСКА КУТИЯ 35, ул. "СЪЕДИНЕНИЕ" №107, ет.5, 054/302612,  
shumen@cadastre.bg, acad\_shumen@mail.bg, БУЛСТАТ:130362903

### СКИЦА НА ПОЗЕМЛЕН ИМОТ № 15018 / 26.11.2012 г.

Поземлен имот с идентификатор **83510.567.18**

Гр. Шумен, общ. Шумен, обл. Шумен

По кадастралната карта и кадастралните регистри, одобрени със **Заповед РД-18-52 / 25.11.2005г.**  
**на ИЗПЪЛНИТЕЛЕН ДИРЕКТОР НА АГКК**

Последно изменение със заповед: **КД-14-27-382 / 22.11.2012г.** на **НАЧАЛНИК НА СГКК - ШУМЕН**

Адрес на поземления имот:

Площ: **94999 кв.м**

Трайно предназначение на територията: **Урбанизирана**

Начин на трайно ползване: **Депо за битови отпадъци (сметище)**

Собственици:

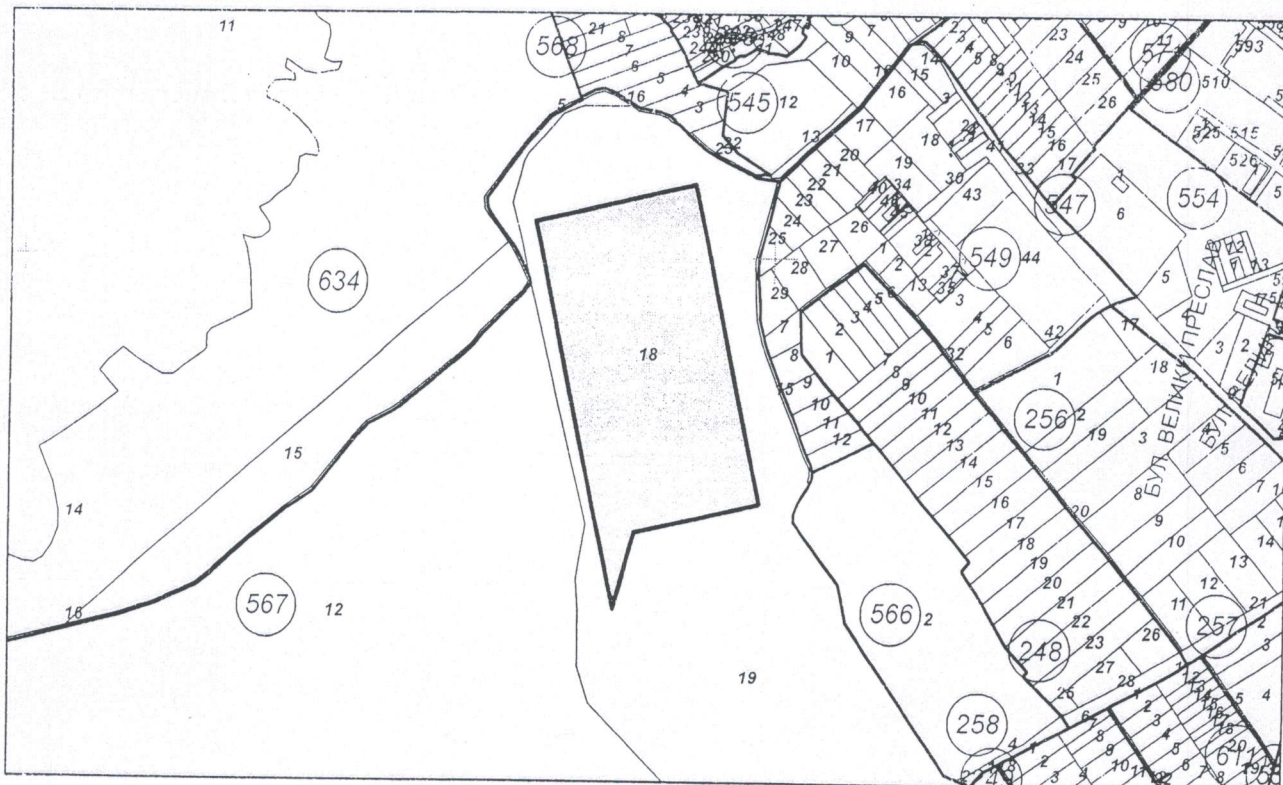
1. 000931721, ОБЩИНА ШУМЕН

Няма данни за идеалните части

Няма документ за собственост

Съседни: **83510.567.19**

Координатна система 1970г



М 1:10000

Скицата да послужи за: АОО

Скица № 15018 / 26.11.2012 г. издадена въз основа на  
документ с входящ № 99-6968 / 26.11.2012 г.



инж. С. Василев/



РЕПУБЛИКА БЪЛГАРИЯ  
МИНИСТЕРСТВО НА РЕГИОНАЛНОТО РАЗВИТИЕ И БЛАГОУСТРОЙСТВОТО И  
МИНИСТЕРСТВО НА ПРАВОСЪДИЕТО  
ОБЩИНА ШУМЕН, ОБЛАСТ ШУМЕН

Зв. вх. № 7930

Вписване по ЗСПВ  
Служба по вписванията:

Вх. рег. N 7997 от .....г.

УТВЪРЖДАВАМ: .....

(подпис и печат)

Акт N 80 том 22 дело N 4235/2012

КМЕТ НА ОБЩИНА:  
Красимиr ГОВ  
(име, презиме и фамилия)


СЪДИЯ ПО ВПИСВАНИЯТА:  
.....  
(име, презиме и фамилия)

А К Т № 3696  
ЗА ПУБЛИЧНА ОБЩИНСКА СОБСТВЕНОСТ

март: 88370

Регистър 3696  
Досие 3696

1. ДАТА НА СЪСТАВЯНЕ	3. 12. 2012
2. ПРАВНО ОСНОВАНИЕ	Чл.59 от Закона за общинската собственост
3. ВИД И ОПИСАНИЕ НА ИМОТА	ПОЗЕМЛЕН ИМОТ с идентификатор 83510.567.18 (осем три пет едно нула точка пет шест седем точка едно осем по кадастралната карта на гр.Шумен с площ 94999 (деветдесет и четири хиляди деветстотин деветдесет и девет) кв.м. в местност "ЧЕРНЮВЕЦ", землище гр.Шумен-кв.Дивдядово. Трайно предназначение на територията: Урбанизирана Начин на трайно ползване: ДЕПО ЗА БИТОВИ ОТПАДЪЦИ /СМЕТИЩЕ/
4. МЕСТОНАХОЖДЕНИЕ НА ИМОТА	обл.Шумен, общ.Шумен, землище кв.Дивдядово, "Ц", ПИ 83510.567.18, по кадастрална карта, одобрена със заповед № РД-18-52 / 25.11.2005г.
5. ГРАНИЦИ НА ИМОТА	Съседи: 83510.567.19

6. ДАНЪЧНА ОЦЕНКА НА ИМОТА КЪМ МОМЕНТА НА УТВЪРЖДАВАНЕ НА АКТА:	земя - 1184067.50 (един милион сто осемдесет и четири хиляди и шестдесет и седем точка петдесет) лв.
7. СЪСОБСТВЕНИЦИ	няма
8. НОМЕР И ДАТА НА СЪСТАВЕНИ ПО-РАНО АКТОВЕ	АОС № 2570/29.06.2007г.
9. ПРЕДОСТАВЕНИ ПРАВА ЗА УПРАВЛЕНИЕ: На основание чл.12, ал.5 от ЗОС, имотът се управлява от Кмета на Община Шумен, Булстат 000931721	
10. АКТОСЪСТАВИТЕЛ:  ..... /инж. Пенка Василева-главен експерт/	
11. ЗАБЕЛЕЖКИ:	

СЛУЖБА ПО ГЕОДЕЗИЯ, КАРТОГРАФИЯ И КАДАСТЪР - гр. ШУМЕН  
9700, ПОЩЕНСКА КУТИЯ 35, Ул. "СЪЕДИНЕНИЕ" №107, ет.5, 054/802812,  
shumen@cadastre.bg, acad\_shumen@mail.bg, БУЛСТАТ:130362903

СКИЦА НА ПОЗЕМЛЕН ИМОТ  
№ 15019 / 26.11.2012 г.

Поземлен имот с идентификатор 83510.567.19

Гр. Шумен, общ. Шумен, обл. Шумен

По кадастралната карта и кадастралните регистри, одобрени със Заповед РД-18-52 / 25.11.2005г. на ИЗПЪЛНИТЕЛЕН ДИРЕКТОР НА АГКК  
Последно изменение със заповед: КД-14-27-382 / 22.11.2012г. на НАЧАЛНИК НА СГКК - ШУМЕН

Адрес на поземления имот:

Площ: 250161 кв.м

Трайно предназначение на територията: Земеделска

Начин на трайно ползване: Депо за битови отпадъци (сметище)

Собственици:

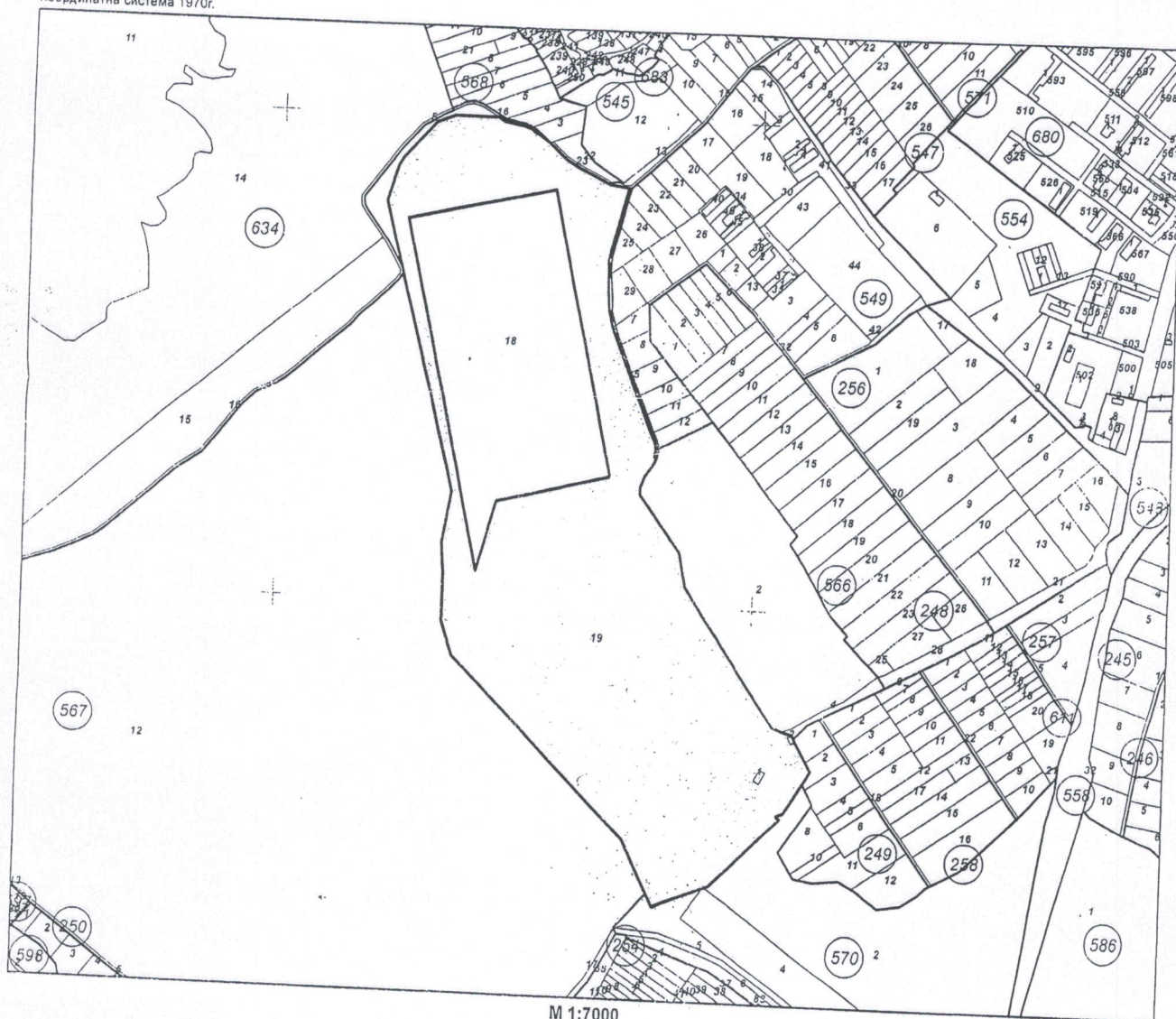
1 000931721, ОБЩИНА ШУМЕН

Няма данни за идеалните части

Няма документ за собственост

Съседни: 83510.567.12, 83510.570.4, 83510.570.2, 83510.249.2, 83510.249.1, 83510.566.4, 83510.566.2, 83510.545.16, 83510.567.15, 83510.568.23, 83510.567.16,  
83510.567.18, 83510.567.5, 83510.634.16

Координатна система 1970г.



Сгради, които попадат върху имота

1. Сграда 83510.567.19.1: застроена площ 166 кв.м., брой етажи 1, предназначение: Складова база, склад
2. Сграда 83510.567.19.2: застроена площ 70 кв.м., брой етажи 1, предназначение: Складова база, склад

Скицата да послужи за: АОС

Скица № 15019 / 26.11.2012 г. издадена въз основа на документ с входящ № 99-6968 / 26.11.2012 г.



Инж. С. Василев



РЕПУБЛИКА БЪЛГАРИЯ  
МИНИСТЕРСТВО НА РЕГИОНАЛНОТО РАЗВИТИЕ И БЛАГОУСТРОЙСТВОТО И  
МИНИСТЕРСТВО НА ПРАВОСЪДИЕТО  
ОБЩИНА ШУМЕН, ОБЛАСТ ШУМЕН

№ 3697

Вписване по ЗСПВ  
Служба по вписванията:

УТВЪРЖДАВАМ: \_\_\_\_\_  
(подпис и печат)

КМЕТ НА ОБЩИНА:  
Красимир Костов  
(име, презиме и фамилия)

Вх. рег. N 3098 от .....Г.


Акт N 95 том 22 дело N 1251/121

СЪДИЩЕ ПО ВПИСВАНИЯТА  
Михаил Митрев  
(име, презиме и фамилия)

А К Т № 3697  
ЗА ПУБЛИЧНА ОБЩИНСКА СОБСТВЕНОСТ

Регистър 3697  
Досие 3697

1. ДАТА НА СЪСТАВЯНЕ	3.12.2012
2. ПРАВНО ОСНОВАНИЕ	Чл.59 от Закона за общинската собственост.
3. ВИД И ОПИСАНИЕ НА ИМОТА	ПОЗЕМЛЕН ИМОТ с идентификатор 83510.567.19 (осем три пет едно нула точка пет шест седем точка едно девет) по кадастралната карта на гр.Шумен с площ 250161 (двеста и петдесет хиляди сто шестдесет и един) кв.м. в местност "ЧЕРНЮВЕЦ", землище гр.Шумен-кв.Дивдядово. Трайно предназначение на територията: Земеделска Начин на трайно ползване: ДЕПО ЗА БИТОВИ ОТПАДЪЦИ /СМЕТИЩЕ/ СГРАДА с идентификатор 83510.567.19.2 (осем три пет едно нула точка пет шест седем точка едно девет точка две) по кадастралната карта на гр.Шумен със ЗП-70 (седемдесет) кв.м., на един етаж, конструкция - масивна. Въведена в експлоатация през 1975 (хиляда деветстотин седемдесет и пет) год.
4. МЕСТОНАХОЖДЕНИЕ НА ИМОТА	обл.Шумен, общ.Шумен, землище кв.Дивдядово, кадастрална карта, одобрена със заповед № ГД-18-52 / 25.11.2005г.
5. ГРАНИЦИ НА ИМОТА	Съседни: 83510.567.12; 83510.570.4; 83510.570.2; 83510.249.2; 83510.249.1; 83510.566.4; 83510.566.2; 83510.545.16; 83510.567.15; 83510.568.23; 83510.567.16; 83510.567.18; 83510.567.5; 83510.634.16

6. ДАНЪЧНА ОЦЕНКА НА ИМОТА КЪМ МОМЕНТА НА УТВЪРЖДАВАНЕ НА АКТА:	земя - 3118006.70 (три милиона сто и осемнадесет хиляди и шест точка седемдесет) лв.; сграда - 9523.50 (девет хиляди петстотин двадесет и три точка петдесет) лв.
7. СЪСОБСТВЕНИЦИ	няма
8. НОМЕР И ДАТА НА СЪСТАВЕНИ ПО-РАНО АКТОВЕ	АОС №1759/15.09.2004г.; №1760/15.09.2004г.; /виж т.11/
9. ПРЕДОСТАВЕНИ ПРАВА ЗА УПРАВЛЕНИЕ: На основание чл.12, ал.5 от ЗОС, имотът се управлява от Кмета на Община Шумен, Булстат 000931721	
10. АКТОСЪСТАВИТЕЛ:	 ..... /инж. Пенка Василева-главен експерт/
11. ЗАБЕЛЕЖКИ: Към т.8 /№ и дата на съставени по-рано актове/: №1761/15.09.2004г.; №2570/29.06.2007г. и №2571/29.06.2007г.	



# СЛУЖБА ПО ГЕОДЕЗИЯ, КАРТОГРАФИЯ И КАДАСТЪР - ГР. ШУМЕН

9700, ПОЩЕНСКА КУТИЯ 35, Ул."СЪЕДИНЕНИЕ" №107, ет.5, 054/802812,  
shumen@cadastre.bg, БУЛСТАТ:130362903

## СКИЦА НА ПОЗЕМЛЕН ИМОТ № 15-1105745-11.10.2021 г.

Поземлен имот с идентификатор **83510.567.20**

Гр. Шумен, общ. Шумен, обл. Шумен

По кадастралната карта и кадастралните регистри, одобрени със **Заповед РД-18-52/25.11.2005 г.**  
на **ИЗПЪЛНИТЕЛЕН ДИРЕКТОР НА АГКК**

Последно изменение на кадастралната карта и кадастралните регистри, засягащо поземления имот е от **11.10.2021 г.**

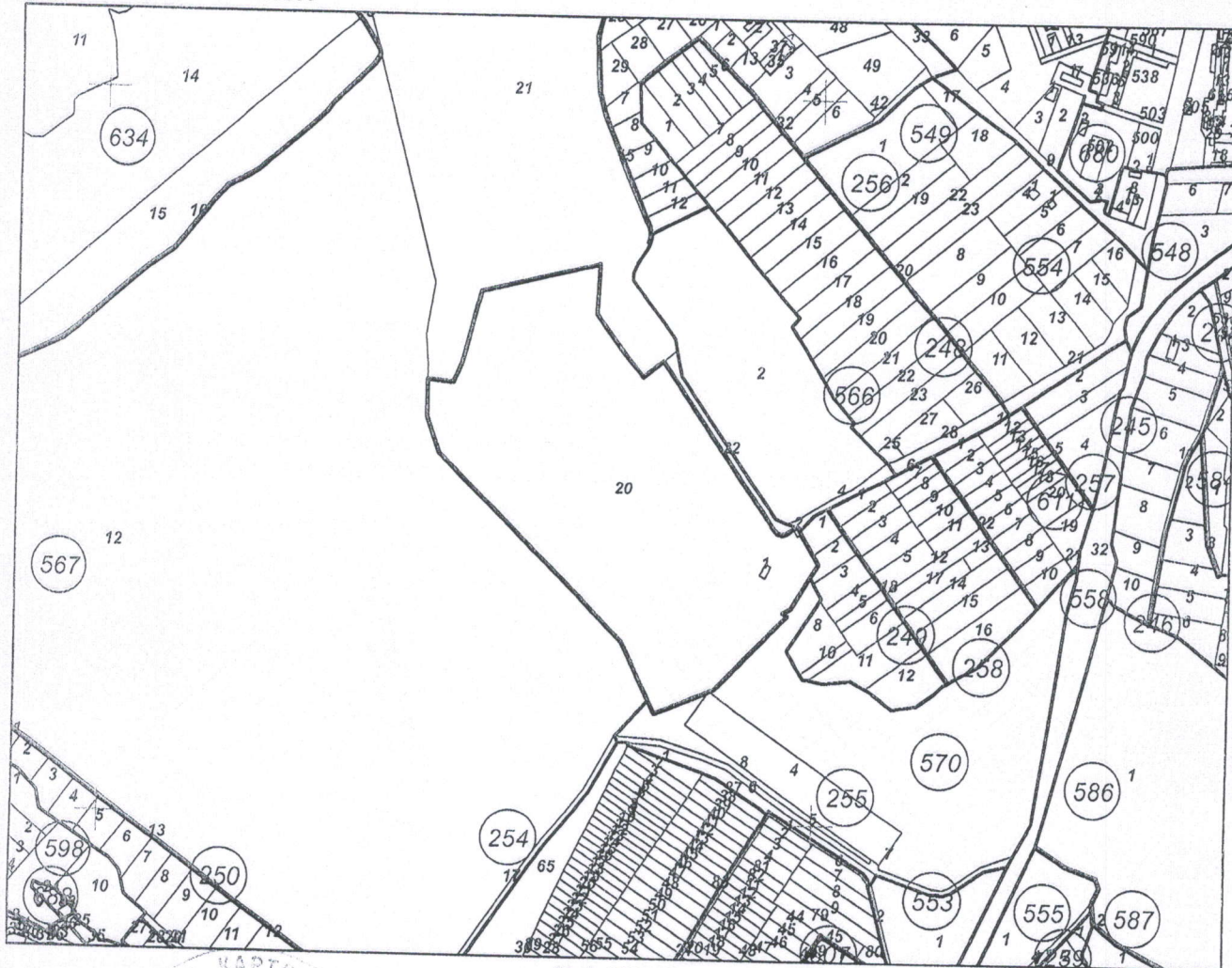
Адрес на поземления имот: \_\_\_\_\_

Площ: **168943 кв. м**

Трайно предназначение на територията: **Урбанизирана**

Начин на трайно ползване: **За друг вид производствен, складов обект**

Координатна система ККС2005



М 1:10000

Предишен идентификатор: **83510.567.19**

Номер по г н: **Част от 83510.567.19**

Скица № **15-1105745-11.10.2021 г.** издадена въз основа на  
заявление с входящ № **01-569829-11.10.2021 г.**

ПОСЕЛ

ИСТОВ



Съседни: 83510.567.12, 83510.570.8, 83510.570.4, 83510.570.7, 83510.249.2, 83510.249.1, 83510.566.4, 83510.567.22, 83510.567.21 стр. 2 от 2

Собственици по данни от КРНИ:

1. 000931721, **ОБЩИНА ШУМЕН**

Ид. част 1/1 от правото на собственост

Акт за публична общинска собственост № 95 том 22 рег. 7998 дело 4251 от 14.12.2012г., издаден от Служба по вписванията гр. Шумен

Носители на други вещни права по данни от КРНИ:

**няма данни**

**Сгради, които попадат върху имота**

1. Сграда 83510.567.20.1: застроена площ **166 кв. м**, брой етажи **1**, предназначение: **Складова база, склад**

2. Сграда 83510.567.20.2: застроена площ **70 кв. м**, брой етажи **1**, предназначение: **Складова база, склад**

Скица № 1  
заявление с

10.2021 г. издадена въз основа на  
01-569829-11.10.2021 г.

РОСЕ

РИСТОВ







Съседни: 83510.634.16, 83510.567.12, 83510.567.20, 83510.567.22, 83510.566.2, 83510.567.15,  
83510.545.16, 83510.568.23, 83510.567.16, 83510.567.5

Собственици по данни от КРНИ:

1. 000931721, **ОБЩИНА ШУМЕН**

Ид. част 1/1 от правото на собственост

Акт за публична общинска собственост № 80 том 22 рег. 7997 дело 4235 от 04.12.2012г., издаден от

Служба по вписванията гр.Шумен

Ид. част 1/1 от правото на собственост

Акт за публична общинска собственост № 95 том 22 рег. 7998 дело 4251 от 14.12.2012г., издаден от

Служба по вписванията гр.Шумен

Носители на други вещни права по данни от КРНИ:

**няма данни**

**Сгради, които попадат върху имота**

няма данни за сгради

Скица № 15-1  
заявление с вх.

11.10.2021 г. издадена въз основа на  
№ 01-569829-11.10.2021 г.

РОСЕН

ИСТОВ



# СЛУЖБА ПО ГЕОДЕЗИЯ, КАРТОГРАФИЯ И КАДАСТЪР - ГР. ШУМЕН

9700, ПОЩЕНСКА КУТИЯ 35, Ул. "СЪЕДИНЕНИЕ" №107, ет.5, 054/802812,  
shumen@cadastre.bg, БУЛСТАТ:130362903

## СКИЦА НА ПОЗЕМЛЕН ИМОТ № 15-1090692-07.10.2021 г.

Поземлен имот с идентификатор **83510.567.22**

Гр. Шумен, общ. Шумен, обл. Шумен

По кадастралната карта и кадастралните регистри, одобрени със **Заповед РД-18-52/25.11.2005 г.**  
на **ИЗПЪЛНИТЕЛЕН ДИРЕКТОР НА АГКК**

Последно изменение на кадастралната карта и кадастралните регистри, засягащо поземления имот:  
**няма данни за изменение**

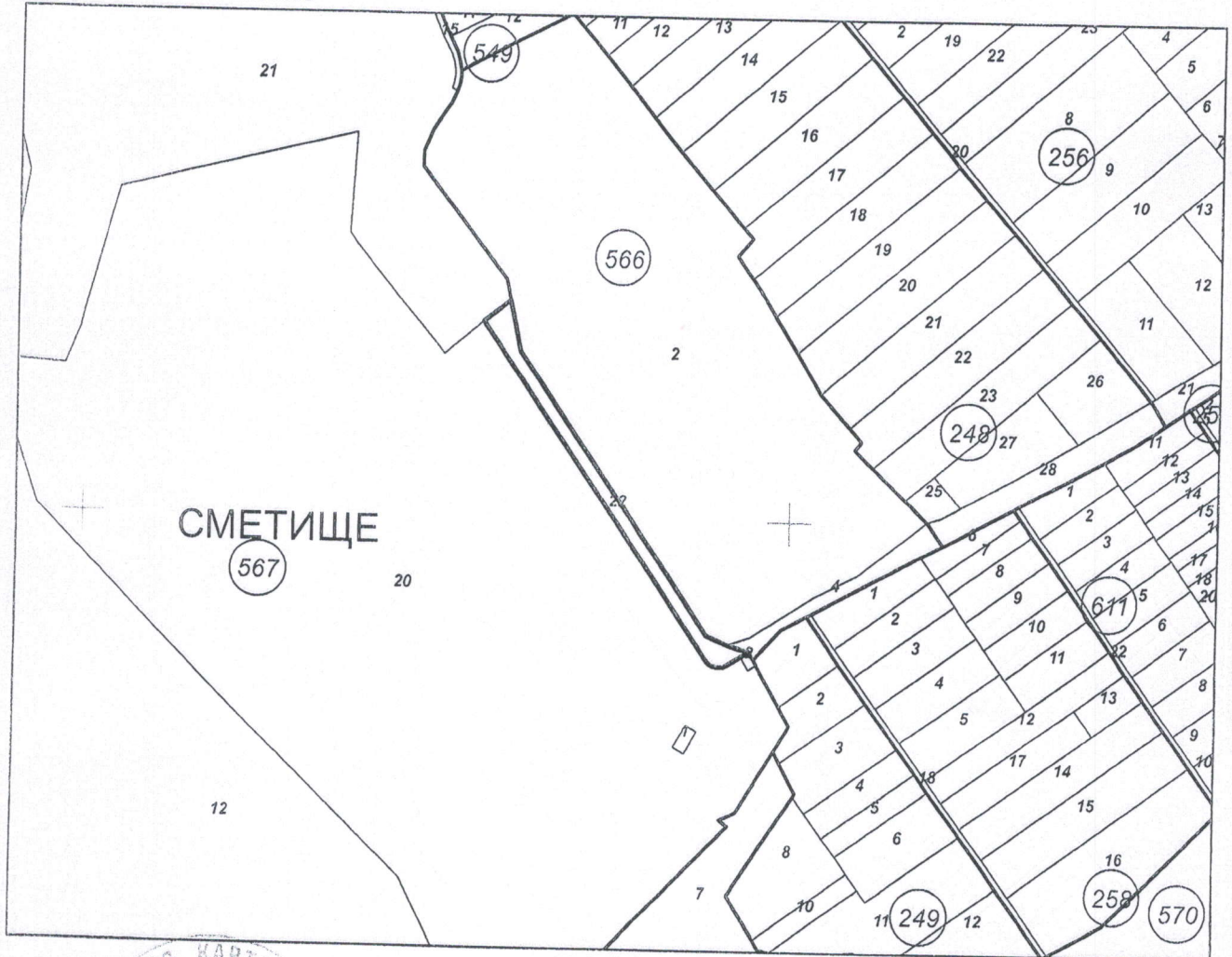
Адрес на поземления имот:

Площ: **3373 кв. м**

Трайно предназначение на територията: **Урбанизирана**

Начин на трайно ползване: **Депо за битови отпадъци (сметище)**

Координатна система ККС2005



М 1:5000

Прекишен идентификатор: **83510.567.19**

Номер по предходен план: **няма**

Скица № 15-1090692-07.10.2021 г. издадена въз основа на  
заявлени дъж № 01-562146-07.10.2021 г.

.....  
РИСТОВ



Съседни: 83510.567.20, 83510.566.4, 83510.566.2, 83510.567.21

Собственици по данни от КРНИ:

1. **000931721, ОБЩИНА ШУМЕН**

Ид. част 1/1 от правото на собственост

Акт за публична общинска собственост № 95 том 22 рег. 7998 дело 4251 от 14.12.2012г., издаден от  
Служба по вписванията гр. Шумен

Носители на други вещни права по данни от КРНИ:

няма данни

Сгради, които попадат върху имота

няма данни за сгради

Скица № 15-10000/2-07.10.2021 г. издадена въз основа на  
заявление с № 01-562146-07.10.2021 г.

РОСЕН

ИСТОВ