




РЕПУБЛИКА БЪЛГАРИЯ
МИНИСТЕРСТВО НА РЕГИОНАЛНОТО РАЗВИТИЕ И БЛАГОУСТРОЙСТВОТО И
МИНИСТЕРСТВО НА ПРАВОСЪДИЕТО
ОБЩИНА ШУМЕН, ОБЛАСТ ШУМЕН

Дв. вх №-7260

Вписване по ЗС/ПВ
 Служба по вписванията:



Вх. ред № *7308* от *03-10-2013* г.

УТВЪРЖДАВАМ:

(подпис и печат)

КМЕТ НА ОБЩИНА:

Красимир стов
 (име, презиме и фамилия)

Актуален № *109* том *21* дело № *3725/2013*

СЪДИЯ ПО ВПИСВАНИЯТА
Милена Шумлева
 (име, презиме и фамилия)

А К Т № 4136
ЗА ЧАСТНА ОБЩИНСКА СОБСТВЕНОСТ

п-103050



Регистър 4136
 Досие 4136


1. ДАТА НА СЪСТАВЯНЕ	30. 09. 2013
2. ПРАВНО ОСНОВАНИЕ	Чл.2, ал.1, т.1 и чл.59, ал.1 от ЗОС
3. ВИД И ОПИСАНИЕ НА ИМОТА	НЕЗАСТРОЕН ПОЗЕМЛЕН ИМОТ с идентификатор 32706.501.544 (три две седем нула шест точка пет нула едно точка пет четири четири) по кадастралната карта на с.Илия Блъсково с площ 1298 (хиляда двеста деветдесет и осем) кв.м., съответстващ на УПИ V (пет римско) в кв.59 (петдесет и девет) по действащия регулационен план на с.Илия Блъсково.
4. МЕСТОНАХОЖДЕНИЕ НА ИМОТА	обл.Шумен, общ.Шумен 32706.501.544
5. ГРАНИЦИ НА ИМОТА	Съседи: 32706.501.541, 32706.501.543, 32706.501.546, 32706.501.547, 32706.501.548.

6. ДАНЪЧНА ОЦЕНКА НА ИМОТА КЪМ МОМЕНТА НА УТВЪРЖДАВАНЕ НА АКТА: земя - 2981.20 (две хиляди деветстотин осемдесет и едно точка двадесет) лв.

7. СЪСОБСТВЕНИЦИ няма

8. НОМЕР И ДАТА НА СЪСТАВЕНИ ПО-РАНО АКТОВЕ АДС №4823/1965 г.

9. ПРЕДОСТАВЕНИ ПРАВА ЗА УПРАВЛЕНИЕ:
На основание чл.12, ал.5 от ЗОС, имотът се управлява от Кмета на Община Шумен, Булстат 000931721

10. АКТОСЪСТАВИТЕЛ:

.....
/Евгения Димитрова-главен експерт/

11. ЗАБЕЛЕЖКИ:

СЛУЖБА ПО ГЕОДЕЗИЯ, КАРТОГРАФИЯ И КАДАСТЪР - ГР. ШУМЕН

9700, ПОЩЕНСКА КУТИЯ 35, Ул. "СЪЕДИНЕНИЕ" №107, ет.5, 054/802812,
shumen@cadastre.bg, БУЛСТАТ:130362903

СКИЦА НА ПОЗЕМЛЕН ИМОТ № 15-1079445-04.10.2021 г.

Поземлен имот с идентификатор **32706.501.544**

С. Илия Блъсково, общ. Шумен, обл. Шумен

По кадастралната карта и кадастралните регистри, одобрени със **Заповед РД-18-25/05.06.2007 г.**
на ИЗПЪЛНИТЕЛЕН ДИРЕКТОР НА АГКК

Последно изменение на кадастралната карта и кадастралните регистри, засягащо поземления имот е
със **Заповед КД-14-27-77/05.03.2013 г. на НАЧАЛНИК НА СГКК - ШУМЕН**

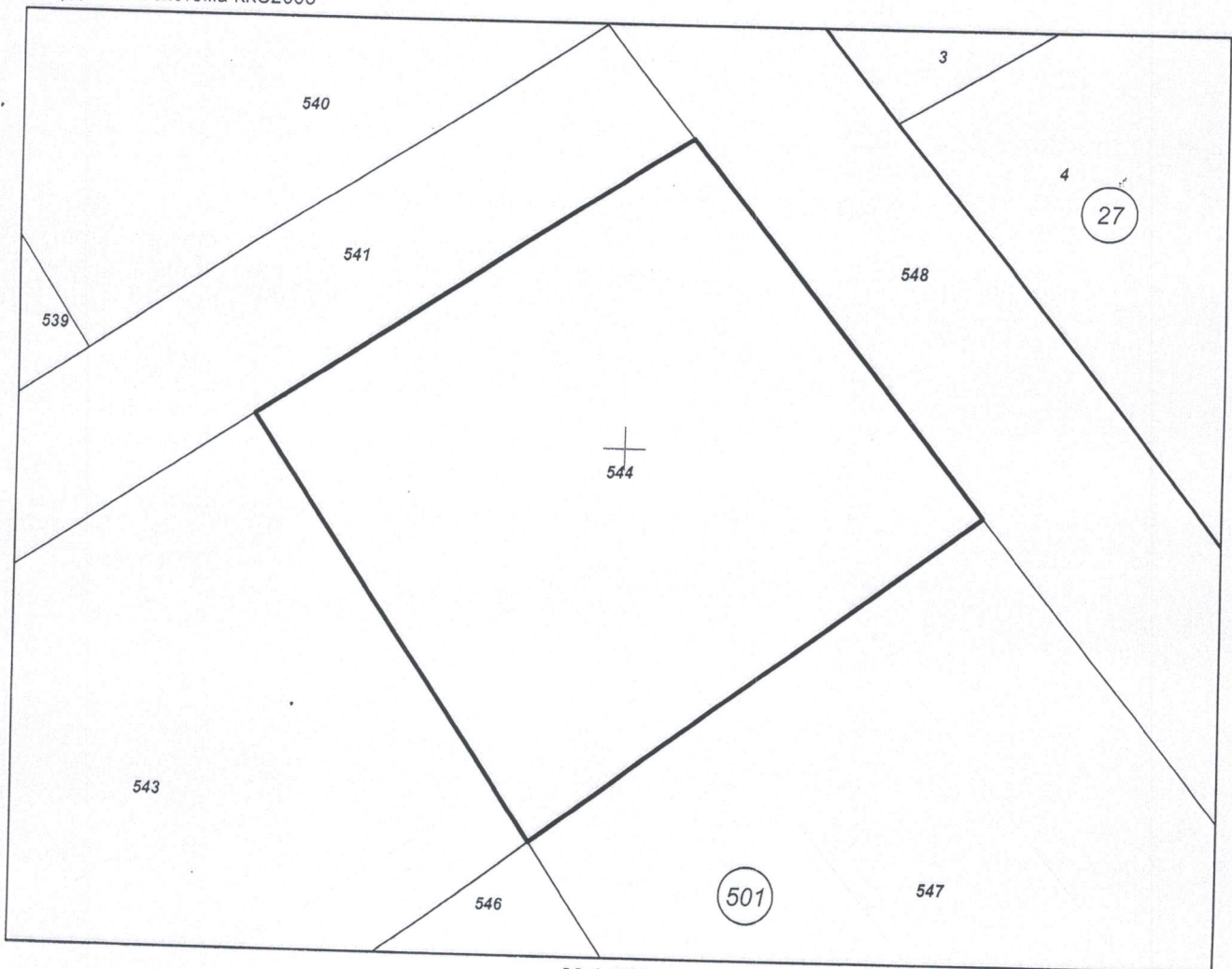
Адрес на поземления имот: **с. Илия Блъсково, п.к. 9813, ул. КАЛОЯН**

Площ: **1298 кв. м**

Трайно предназначение на територията: **Урбанизирана**

Начин на трайно ползване: **Ниско застрояване (до 10 m)**

Координатна система ККС2005



М 1:500

Прекишен идентификатор: **32706.501.97**

Номер по предходен план: **квартал: 59, парцел: V**

Скица № 15-1079445-04.10.2021 г. издадена въз основа на
заявление с входящ № 01-554225-04.10.2021 г.

Йоана

глава ОБА Шумен

Подписан с квалифициран електронен печат Geodesy Cartography
and Cadastre Agency, E
DN: C=BG, L=Sofia, O=Geodesy Cartography and Cadastre Agency,
OID.2.5.4.97=NTRBG-130362903, CN=Geodesy Cartography and
Cadastre Agency

Съседни: 32706.501.541, 32706.501.543, 32706.501.546, 32706.501.547, 32706.501.548

стр. 2 от 2

Собственици по данни от КРНИ:

1. 000931721, ОБЩИНА ШУМЕН

Няма данни за идеалните части

Акт за частна общинска собственост № 109 том 21 рег. 7308 дело 3726 от 03.10.2013г., издаден от АВ -
Служба по вписванията - Шумен

Носители на други вещни права по данни от КРНИ:

няма данни

Сгради, които попадат върху имота

няма данни за сгради

Скица № 15-1079445-04.10.2021 г. издадена въз основа на
заявление с входящ № 01-554225-04.10.2021 г.

.....
Иоане

лева ОБА Шумен

