




РЕПУБЛИКА БЪЛГАРИЯ
 МИНИСТЕРСТВО НА РЕГИОНАЛНОТО РАЗВИТИЕ И БЛАГОУСТРОЙСТВОТО И
 МИНИСТЕРСТВО НА ПРАВОСЪДИЕТО
 ОБЩИНА ШУМЕН, ОБЛАСТ ШУМЕН

26. Вх. № 4241



Вписване по ЗС/ПВ
 Служба по вписванията:
 Вх. рег. N 4208 ОТ 03-10-2013 г.

УТВЪРЖДАВАМ:
 (подпис и печат)

КМЕТ НА ОБЩИНА:
 Красимиростов
 (име, презиме и фамилия)

Акт N 118 том 21 дело N 4135 13

СЪДИЯ ПО ВПИСВАНИЯТА
 (име, презиме и фамилия)

АКТ № 4135 А.103019
 ЗА ЧАСТНА ОБЩИНСКА СОБСТВЕНОСТ



Регистър 4135
 Досие 4135

1. ДАТА НА СЪСТАВЯНЕ	30.09.2013
2. ПРАВНО ОСНОВАНИЕ	Чл.2, ал.1, т.1 и чл.59, ал.1 от ЗОС
3. ВИД И ОПИСАНИЕ НА ИМОТА	НЕЗАСТРОЕН ПОЗЕМЛЕН ИМОТ с идентификатор 32706.501.543 (три две седем нула шест точка пет нула едно точка пет четири три) по кадастралната карта на с.Илия Блъсково с площ 1486 (хиляда четиристотин осемдесет и шест) кв.м., съответстващ на УПИ IV (четири римско) в кв.59 (петдесет и девет) по действащия регулационен план на с.Илия Блъсково.
4. МЕСТОНАХОЖДЕНИЕ НА ИМОТА	обл.Шумен, общ.Шумен 32706.501.543
5. ГРАНИЦИ НА ИМОТА	Съседи: 32706.501.542, 32706.501.545, 32706.501.546, 32706.501.547, 32706.501.544, 32706.501.541.

6. ДАНЪЧНА ОЦЕНКА НА ИМОТА
КЪМ МОМЕНТА НА
УТВЪРЖДАВАНЕ НА АКТА:

земя - 3413.00 (три хиляди четиристотин и тринадесет
точка) лв.

7. СЪСОБСТВЕНИЦИ

няма


8. НОМЕР И ДАТА НА
СЪСТАВЕНИ ПО-РАНО АКТОВЕ

АДС №4823/1965 г.

9. ПРЕДОСТАВЕНИ ПРАВА ЗА УПРАВЛЕНИЕ:

На основание чл.12, ал.5 от ЗОС, имотът се управлява от Кмета на Община Шумен, Булстат
000931721

10. АКТОСЪСТАВИТЕЛ:


.....
/Евгения Димитрова-главен експерт/

11. ЗАБЕЛЕЖКИ:

СТР. 1 от 2
СЛУЖБА ПО ГЕОДЕЗИЯ, КАРТОГРАФИЯ И КАДАСТЪР - ГР. ШУМЕН
9700, ПОЩЕНСКА КУТИЯ 35, Ул. "СЪЕДИНЕНИЕ" №107, ет.5, 054/802812,
shumen@cadastre.bg, БУЛСТАТ:130362903

СКИЦА НА ПОЗЕМЛЕН ИМОТ
№ 15-1079437-04.10.2021 г.

Поземлен имот с идентификатор **32706.501.543**

С. Илия Блъсково, общ. Шумен, обл. Шумен

По кадастралната карта и кадастралните регистри, одобрени със **Заповед РД-18-25/05.06.2007 г.**
на **ИЗПЪЛНИТЕЛЕН ДИРЕКТОР НА АГКК**

Последно изменение на кадастралната карта и кадастралните регистри, засягащо поземления имот е
със **Заповед КД-14-27-77/05.03.2013 г.** на **НАЧАЛНИК НА СГКК - ШУМЕН**

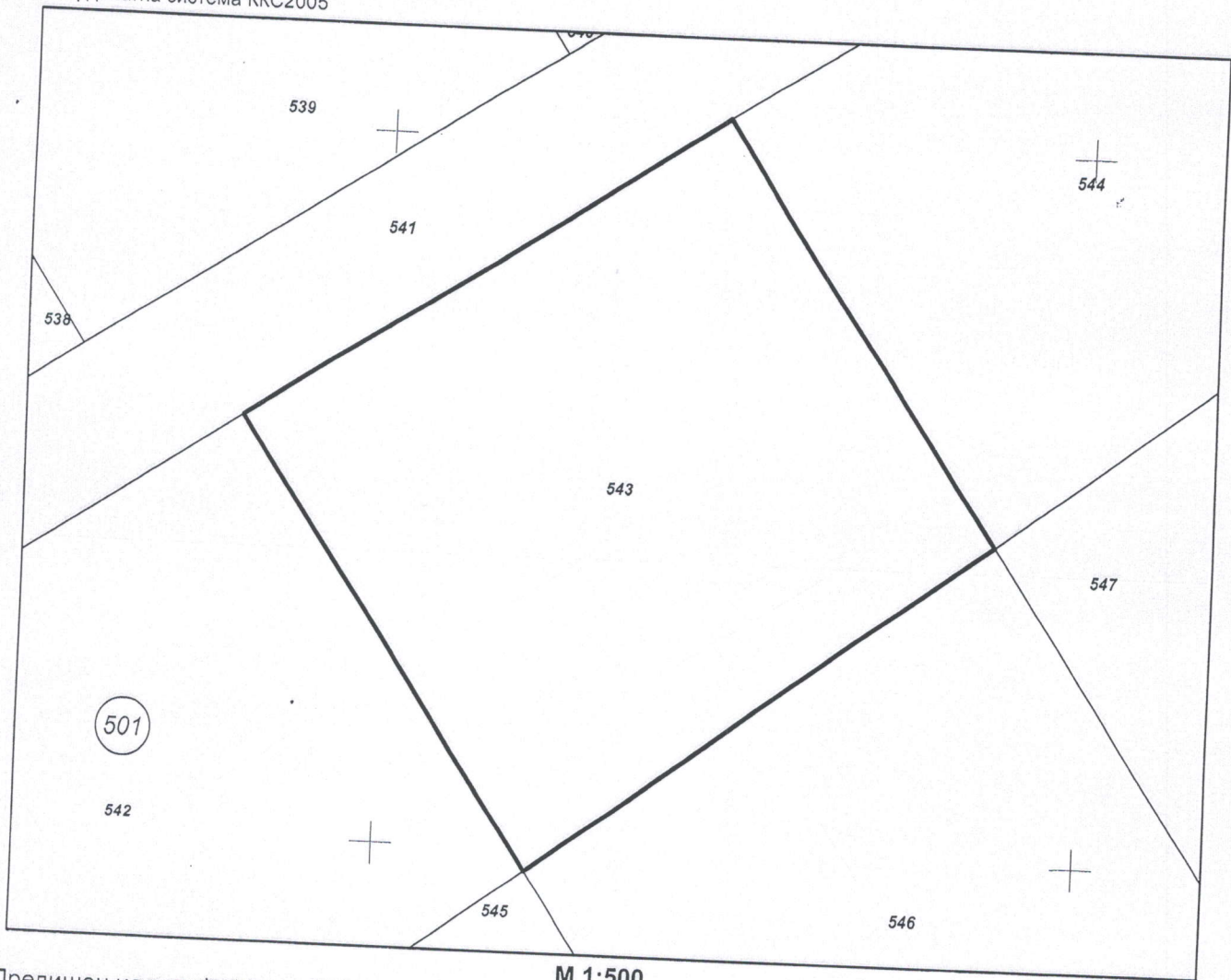
Адрес на поземления имот: **с. Илия Блъсково, п.к. 9813, ул. КАЛОЯН**

Площ: **1486 кв. м**

Трайно предназначение на територията: **Урбанизирана**

Начин на трайно ползване: **Ниско застрояване (до 10 m)**

Координатна система ККС2005



М 1:500

Прекишен идентификатор: **32706.501.97**
Номер по предходен план: квартал: **59**, парцел: **IV**

Скица № **15-1079437-04.10.2021 г.** издадена въз основа на
заявление с вх. № **01-554225-04.10.2021 г.**

Иоана Малева ОБА Шумен

Подписан с квалифициран електронен печат Geodesy Cartography
and Cadastre Agency, E
DN: C=BG, L=Sofia, O=Geodesy Cartography and Cadastre Agency,
OID.2.5.4.97=NTRBG-130362903, CN=Geodesy Cartography and
Cadastre Agency

Съседни: 32706.501.542, 32706.501.545, 32706.501.546, 32706.501.547, 32706.501.544, 32706.501.541

Собственици по данни от КРНИ:

1. **000931721, ОБЩИНА ШУМЕН**

Няма данни за идеалните части

Акт за частна общинска собственост № 118 том 21 рег. 7307 дело 3735 от 03.10.2013г., издаден от АВ -

Служба по вписванията - Шумен

Носители на други вещни права по данни от КРНИ:

няма данни

Сгради, които попадат върху имота

няма данни за сгради



Скица № 15-1079437-04.10.2021 г. издадена въз основа на
заявление с входящ № 01-554225-04.10.2021 г.

Ибоат

Малева, ОБА Шумен