

14



РЕПУБЛИКА БЪЛГАРИЯ  
МИНИСТЕРСТВО НА РЕГИОНАЛНОТО РАЗВИТИЕ И БЛАГОУСТРОЙСТВОТО И  
МИНИСТЕРСТВО НА ПРАВОСЪДИЕТО  
ОБЩИНА ШУМЕН, ОБЛАСТ ШУМЕН

Дел. вх. № 6246



Вписване по ЗС/ПВ  
Служба по вписванията:

Вх. рег. № 6246 07-10-2021 ОТ ..... Г.

УТВЪРЖДАВАМ:.....  
/подпис и печат

Акт № 3 том 18 дело № 3452/21  
СЪДИЯ ПО ВПИСВАНИЯТА:  
С. Ветковска  
(име, презиме и фамилия)

КМЕТ НА ОБЩИНА:  
Любомир ..... ристов  
(име, презиме и фамилия)

**А К Т № 5495**

**ЗА ЧАСТНА ОБЩИНСКА СОБСТВЕНОСТ**

Регистър: 5495  
Досие: 5495


1. ДАТА НА СЪСТАВЯНЕ	06.10.2021
2. ПРАВНО ОСНОВАНИЕ	Чл. 2, ал. 1, т. 2 от ЗОС във връзка с § 42 от ПЗР към ЗИДЗОС и Заповед № РД-25-2057/08.09.2021 г. на Кмета на община Шумен
3. ВИД И ОПИСАНИЕ НА ИМОТА	ПОЗЕМЛЕН ИМОТ с идентификатор 83510.664.538 (осем три пет едно нула точка шест шест четири точка пет три осем) по кадастралната карта на гр. Шумен с площ 1440 (хиляда четиристотин и четиридесет) кв.м., за който е отреден УПИ V-141 (пет римско - сто четиридесет и едно) в кв. 2349 (две хиляди триста четиридесет и девет) по действащия ПУП на гр. Шумен. Начин на трайно ползване: Средно застрояване (от 10 до 15 м)
4. МЕСТОНАХОЖДЕНИЕ НА ИМОТА	обл. Шумен, общ. Шумен, гр. Шумен, ..... г. [ 83510.664.538 по КК и КР, одобрени със Заповед № РД-18-52/25.11.2005 г. на ИД на АГКК
5. ГРАНИЦИ НА ИМОТА	Съседи: ПИ 83510.664.455, ПИ 83510.664.454, ПИ 83510.664.540, ПИ 83510.664.525, ПИ 83510.664.535
6. ДАНЪЧНА ОЦЕНКА НА ИМОТА КЪМ МОМЕНТА НА УТВЪРЖДАВАНЕ НА АКТА	Земя - 35458.60 лв. (тридесет и пет хиляди четиристотин петдесет и осем лева и шестдесет стотинки)

7. СЪСОБСТВЕНИЦИ	няма
------------------	------


8. НОМЕР И ДАТА НА СЪСТАВЕНИ ПО – РАНО АКТОВЕ	няма
---	------

9. ПРЕДОСТАВЕНИ ПРАВА ЗА УПРАВЛЕНИЕ:  
Имотът се управлява от Кмета на община Шумен, ЕИК 000931721, на основание чл. 12, ал. 5 от ЗОС.

10. АКТОСЪСТАВИТЕЛ:  
Йоана Малева - гл. експерт

  
.....  
(ПОДПИС)

11. ЗАБЕЛЕЖКИ:



## СЛУЖБА ПО ГЕОДЕЗИЯ, КАРТОГРАФИЯ И КАДАСТЪР - ГР. ШУМЕН

9700, ПОЩЕНСКА КУТИЯ 35, Ул."СЪЕДИНЕНИЕ" №107, ет.5, 054/802812,  
shumen@cadastre.bg, БУЛСТАТ:130362903

### СКИЦА НА ПОЗЕМЛЕН ИМОТ № 15-799174-21.07.2021 г.

Поземлен имот с идентификатор **83510.664.538**

Гр. **Шумен**, общ. **Шумен**, обл. **Шумен**

По кадастралната карта и кадастралните регистри, одобрени със **Заповед РД-18-52/25.11.2005 г.**  
на **ИЗПЪЛНИТЕЛЕН ДИРЕКТОР НА АГКК**

Последно изменение на кадастралната карта и кадастралните регистри, засягащо поземления имот е  
със **Заповед КД-14-27-22/16.01.2012 г. на НАЧАЛНИК НА СГКК - ШУМЕН**

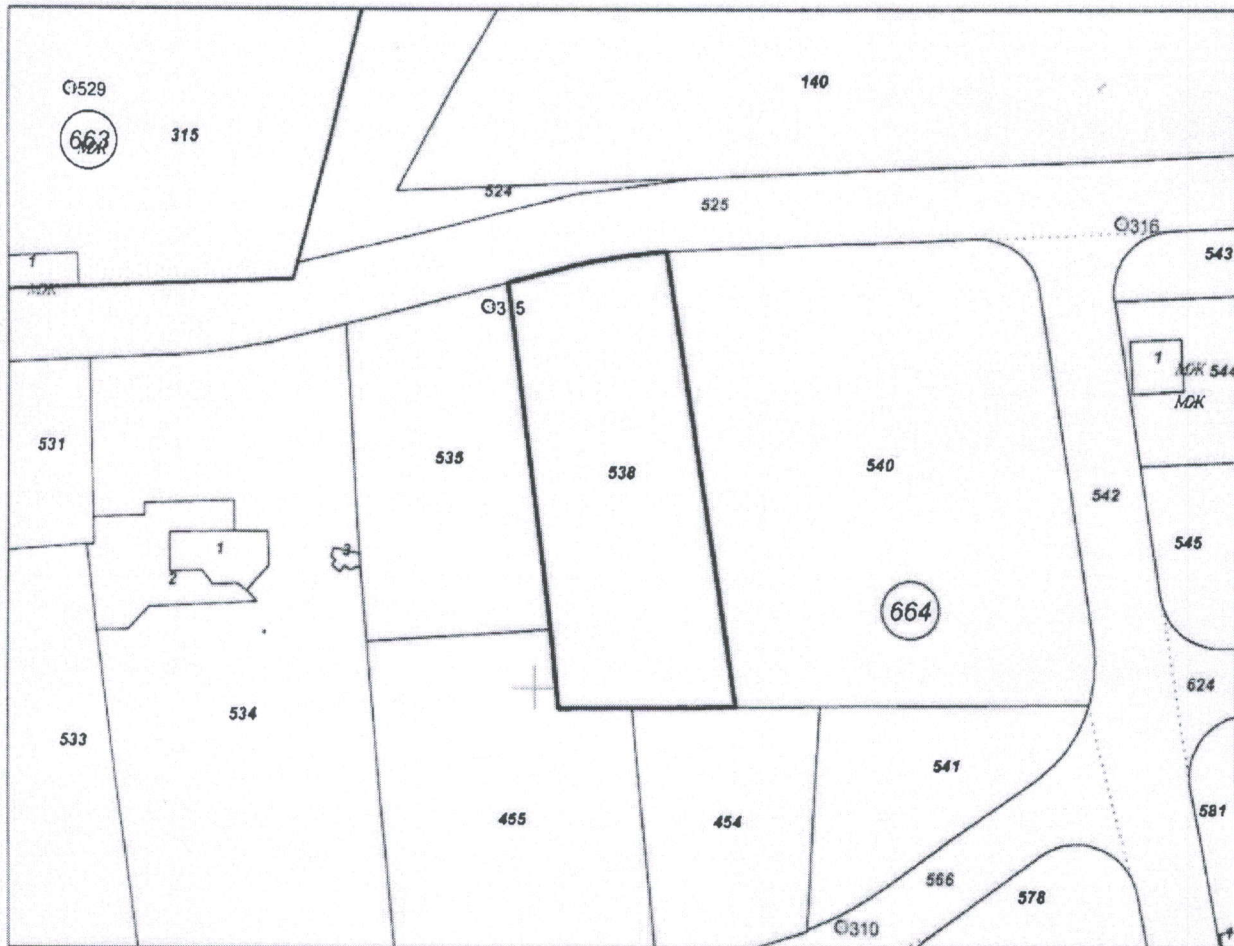
Адрес на поземления имот: **гр. Шумен, п.к. 9700,**

Площ: **1440 кв. м**

Трайно предназначение на територията: **Урбанизирана**

Начин на трайно ползване: **Средно застрояване (от 10 до 15 м)**

Координатна система ККС2005



М 1:1000

Прекишен идентификатор: **83510.664.134**

Номер по предходен план: **част от 83510.664.141, квартал: 2349, парцел: 5**

Скица № 15-799174-21.07.2021 г. издадена въз основа на  
заявление с входящ № 01-402360-21.07.2021 г.

Подписан с квалифициран електронен печат "AGENTSIA PO  
GEODEZIA, KARTOGRAFIA I KADASTAR", E  
DN: O=D.2.5.4.97\*NTRBG-130362903, O=AGENTSIA PO GEODEZIA,  
KARTOGRAFIA I KADASTAR, L=Sofia, C=BG, CN=AGENTSIA PO  
GEODEZIA, KARTOGRAFIA I KADASTAR, DC=qualified-legal-ca

РОСЕН РИСТОВ



**Съседни: 83510.664.455, 83510.664.454, 83510.664.540, 83510.664.525, 83510.664.535**

**Собственици по данни от КРНИ:  
няма данни**

**Носители на други вещни права по данни от КРНИ:  
няма данни**

**Сгради, които попадат върху имота  
няма данни за сгради**

Скица № 15-799174-21.07.2021 г. издадена въз основа на  
заявление с входящ № 01-402360-21.07.2021 г.

РОСЕГ

ИСТОВ

