


15



РЕПУБЛИКА БЪЛГАРИЯ
МИНИСТЕРСТВО НА РЕГИОНАЛНОТО РАЗВИТИЕ И БЛАГОУСТРОЙСТВОТО И
МИНИСТЕРСТВО НА ПРАВОСЪДИЕТО
ОБЩИНА ШУМЕН, ОБЛАСТ ШУМЕН

2021-09-21 5986



Вписване по ЗС/ПВ
Служба по вписванията:

Вх. рег. №... 6037 от Г.

Акт № 46 том № дело № 3289/21 Г.
СЪДИЯ ПО ВПИСВАНИЯТА:

УТВЪРЖДАВАМ
/подпис и печат/
КМЕТ НА ОБЩИНА:
Любомир ристов
(име, презиме и фамилия)


(име, презиме и фамилия)

АКТ № 5491

ЗА ЧАСТНА ОБЩИНСКА СОБСТВЕНОСТ

Регистър: 5491
Досие: 5491

1. ДАТА НА СЪСТАВЯНЕ	21.09.2021
2. ПРАВНО ОСНОВАНИЕ	чл. 59, ал.1 от ЗОС
3. ВИД И ОПИСАНИЕ НА ИМОТА	АПАРТАМЕНТ №35 (тридесет и пет), вх.1 (едно), ет.7 (седем) със ЗП-64.66 (шестдесет и четири точка шестдесет и шест) кв.м., състоящ се от две стаи, кухня, сервизни помещения и две тераси, представляващ самостоятелен обект с идентификатор 83510.668.117.4.35 (осем три пет едно нула точка шест шест осем точка едно едно седем точка четири точка три пет) по кадастралната карта на гр. Шумен. Самостоятелният обект попада в 12 (дванадесет) -етажна сграда № 4 (четири), в поземлен имот 83510.668.117 (осем три пет едно нула точка шест шест осем точка едно едно седем), за който е отреден УПИ I (едно римско) - "ОЖС, КОО и гаражи" в кв.351"а" (триста петдесет и едно буква "а") по действащия ПУП на гр .Шумен. ИЗБА № 35 (тридесет и пет) с площ 10.68 (десет точка шестдесет и осем) кв.м., заедно с 0.01539 (нула точка хиляда петстотин тридесет и девет) ид.ч. от общите части на сградата и правото на строеж. Конструкция на сградата - ППП. Въведена в експлоатация през 1976 год.
4. МЕСТОНАХОЖДЕНИЕ НА ИМОТА	обл.Шумен, общ.Шумен, гр.Шумен. ет.7, ап.35; 83510.668.117.4.35 по КК на гр.Шумен, одобрена със Заповед № РД-18-52/25.11.2005 г.
5. ГРАНИЦИ НА ИМОТА	НА АПАРТАМЕНТА: На същия етаж: 83510.668.117.4.34 Под обекта: 83510.668.117.4.30 Над обекта: 83510.668.117.4.40
6. ДАНЪЧНА ОЦЕНКА НА ИМОТА КЪМ МОМЕНТА НА УТВЪРЖДАВАНЕ НА АКТА	Жилище:24811.30 лв. (двадесет и четири хиляди осемстотин и единадесет лева и тридесет стотинки)

7. СЪСОБСТВЕНИЦИ	няма
8. НОМЕР И ДАТА НА СЪСТАВЕНИ ПО – РАНО АКТОВЕ	АОС №0434/05.04.1999 г.
9. ПРЕДОСТАВЕНИ ПРАВА ЗА УПРАВЛЕНИЕ:	
Имотът е предоставен за управление на ОП "ОЖИ" с Решение № 216/27.09.2012 г. на Общински съвет - Шумен.	
10. АКТОСЪСТАВИТЕЛ:	
Начка Стоянова - старши експерт	 (подпис)
11. ЗАБЕЛЕЖКИ:	
Граници на избата: от север - коридор от изток - изба №34 от юг - изба № 33 от запад - изба №36	

СЛУЖБА ПО ГЕОДЕЗИЯ, КАРТОГРАФИЯ И КАДАСТЪР - ГР. ШУМЕН

9700, ПОЩЕНСКА КУТИЯ 35, Ул. "СЪЕДИНЕНИЕ" №107, ет.5, 054/802812,
shumen@cadastre.bg, БУЛСТАТ:130362903

СХЕМА № 15-971004-03.09.2021 г. НА САМОСТОЯТЕЛЕН ОБЕКТ В СГРАДА

с идентификатор **83510.668.117.4.35**

Шумен, общ. Шумен, обл. Шумен

кадастралната карта и кадастралните регистри, одобрени със **Заповед РД-18-52/25.11.2005 г.**
ИЗПЪЛНИТЕЛЕН ДИРЕКТОР НА АГКК

следно изменение на кадастралната карта и кадастралните регистри, засягащо самостоятелния
обект: **няма данни за изменение**

адрес на имота: **гр. Шумен, п.к. 9700,**

самостоятелният обект се намира на **етаж 7** в сградата с идентификатор **83510.668.117.4,**

едназначение: **Жилищна сграда - многофамилна**

сградата е разположена в поземлен имот с идентификатор **83510.668.117**

едназначение на самостоятелния обект: **Жилище, апартамент**

кой нива на обекта: **1**

сочена в документа площ: **няма данни**

илежащи части: ...

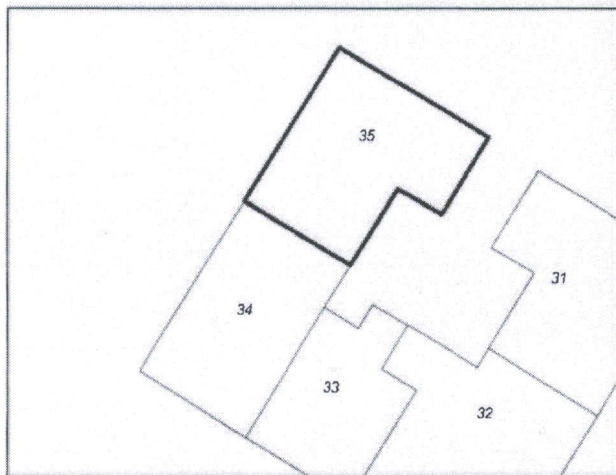
во: **1**

самостоятелни обекти в сградата:

същия етаж: **83510.668.117.4.34**

д обекта: **83510.668.117.4.30**

д обекта: **83510.668.117.4.40**



ар идентификатор: **няма**

бъственици по данни от КРНИ:

100931721, ОБЩИНА ШУМЕН

ма данни за идеалните части

ма документ за собственост № 0, издаден от

жители на други вещни права по данни от КРНИ:

ма данни

схема № 15-971004-03.09.2021 г. издадена въз основа на
решение с вх.№ 01-494613-03.09.2021 г.

СТОЯНКА

ДНЧЕВА ОБА Шумен

Подписан с квалифициран електронен печат "AGENTSIA PO
GEODEZIA, KARTOGRAFIA I KADASTAR", E
DN: O=D.2.5.4.97=NTRBG-130362903, O=AGENTSIA PO GEODEZIA,
KARTOGRAFIA I KADASTAR, L=Sofia, C=BG, CN=AGENTSIA PO
GEODEZIA, KARTOGRAFIA I KADASTAR, DC=qualified-legal-ca