



РЕПУБЛИКА БЪЛГАРИЯ
МИНИСТЕРСТВО НА РЕГИОНАЛНОТО РАЗВИТИЕ И БЛАГОУСТРОЙСТВОТО И
МИНИСТЕРСТВО НА ПРАВОСЪДИЕТО
ОБЩИНА ШУМЕН, ОБЛАСТ ШУМЕН


№ 62 5536

Вписване по ЗС/ПВ
 Служба по вписванията:

УТВЪРЖДАВАМ.....

/подпис и печат/

КМЕТ НА ОБЩИНА:
 Любомир Димитров Христов
 (име, презиме и фамилия)



Вх. рег. № *9570* от *08-09-2021* г.

Акт № *195* том *14* дело № *302/2021* г.

СЪДИЯ ПО ВПИСВАНИЯТА:

Св. Петалева
 (име, презиме и фамилия)

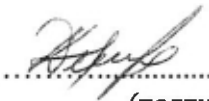
А К Т № 5490

ЗА ЧАСТНА ОБЩИНСКА СОБСТВЕНОСТ

Регистър: 5490

Досие: 5490

1. ДАТА НА СЪСТАВЯНЕ	08.09.2021
2. ПРАВНО ОСНОВАНИЕ	чл.2, ал.1, т.2 от ЗОС във връзка с §7, ал.1, т.3 от ПЗР на ЗМСМА, § 42 от ПЗР към ЗИДЗОС и Заповед №РД-18-19/24.08.2021 г. на Областен управител.
3. ВИД И ОПИСАНИЕ НА ИМОТА	ЗАСТРОЕН ПОЗЕМЛЕН ИМОТ с идентификатор 44032.501.338 (четири четири нула три две точка пет нула едно точка три три осем) по кадастралната карта на с. Лозево с площ 1754 (хиляда седемстотин петдесет и четири) кв.м., за който е отреден УПИ IV (четири римско) в кв. 27 (двадесет и седем) по действащия ПУП на с. Лозево. Начин на трайно ползване: ниско застрояване до 10 (десет) м.
4. МЕСТОНАХОЖДЕНИЕ НА ИМОТА	обл. Шумен, общ. Шумен, с. Лозево, ул."Хан Крум" № 2; 44032.501.338 по КК на с. Лозево, одобрена със заповед № РД-18-78/16.11.2015 г.
5. ГРАНИЦИ НА ИМОТА	Съседи: 44032.501.337, 44032.501.339, 44032.501.262, 44032.501.219
6. ДАНЪЧНА ОЦЕНКА НА ИМОТА КЪМ МОМЕНТА НА УТВЪРЖДАВАНЕ НА АКТА	Земя: 3999.10 лв. (три хиляди деветстотин деветдесет и девет лева и десет стотинки)

7. СЪСОБСТВЕНИЦИ	няма
8. НОМЕР И ДАТА НА СЪСТАВЕНИ ПО – РАНО АКТОВЕ	АДС № 472/01.04.1961 г.
9. ПРЕДОСТАВЕНИ ПРАВА ЗА УПРАВЛЕНИЕ: Имотът се управлява от Кмета на Община Шумен, Булстат 000931721, на основание чл. 12, ал. 5 от ЗОС.	
10. АКТОСЪСТАВИТЕЛ: Начка Стоянова - старши експерт <div style="text-align: right; margin-top: 20px;">  (подпис) </div>	
11. ЗАБЕЛЕЖКИ: Построените в имота сгради са собственост на Огнян Николов Николов, съгласно Нотариален акт за покупко - продажба на недвижим имот №106, том II, рег. № 4703, дело № 257 от 2020 г.	

СЛУЖБА ПО ГЕОДЕЗИЯ, КАРТОГРАФИЯ И КАДАСТЪР - ГР. ШУМЕН

9700, ПОЩЕНСКА КУТИЯ 35, Ул."СЪЕДИНЕНИЕ" №107, ет.5, 054/802812,
shumen@cadastre.bg, БУЛСТАТ:130362903

СКИЦА НА ПОЗЕМЛЕН ИМОТ № 15-699669-28.06.2021 г.

Поземлен имот с идентификатор **44032.501.338**

С. Лозево, общ. Шумен, обл. Шумен

По кадастралната карта и кадастралните регистри, одобрени със **Заповед РД-18-78/16.11.2015 г.**
на **ИЗПЪЛНИТЕЛЕН ДИРЕКТОР НА АГКК**

Последно изменение на кадастралната карта и кадастралните регистри, засягащо поземления имот е от **21.08.2020 г.**

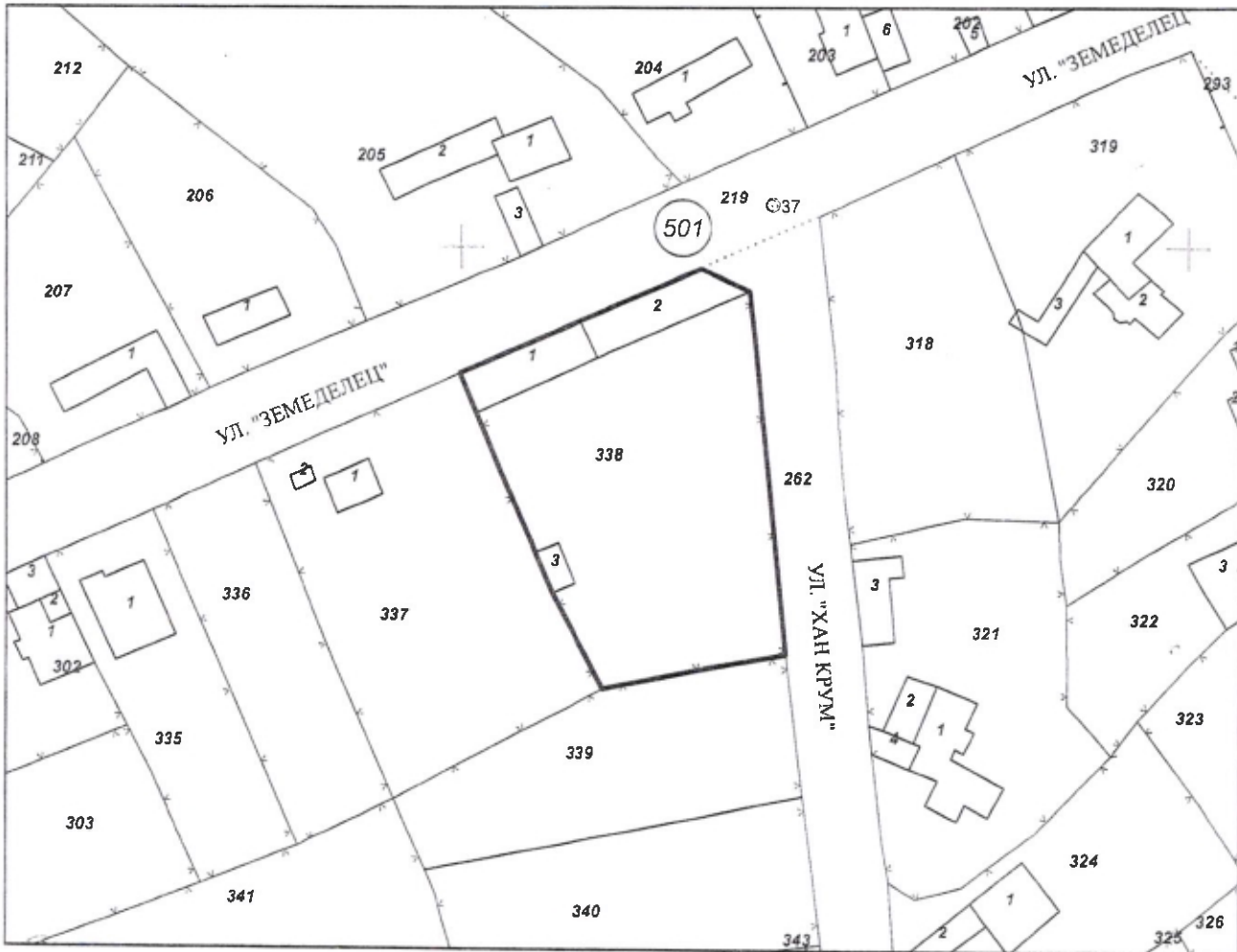
Адрес на поземления имот: **с. Лозево, ул. "ХАН КРУМ" № 2**

Площ: **1754 кв. м**

Трайно предназначение на територията: **Урбанизирана**

Начин на трайно ползване: **Ниско застрояване (до 10 м)**

Координатна система ККС2005



М 1:1000

Предишен идентификатор: **няма**

Номер по предходен план: **169**, квартал: **27**, парцел: **IV**

Скица № **15-699669-28.06.2021 г.** издадена въз основа на
заявление с входящ № **01-353424-28.06.2021 г.**

ЖАНА ПЕТРОВА ГРОЗДАНОВА ОБА Шумен

Съседни: 44032.501.337, 44032.501.339, 44032.501.262, 44032.501.219

Собственици по данни от КРНИ:

1. 000931721, ОБЩИНА ШУМЕН

Няма данни за идеалните части

Липсва информация

Носители на други вещни права по данни от КРНИ:

няма данни

Сгради, които попадат върху имота

1. Сграда 44032.501.338.1: застроена площ 105 кв. м, брой етажи 1, предназначение: Жилищна сграда - еднофамилна

2. Сграда 44032.501.338.2: застроена площ 119 кв. м, брой етажи 1, предназначение: Селскостопанска сграда

3. Сграда 44032.501.338.3: застроена площ 21 кв. м, брой етажи 1, предназначение: Селскостопанска сграда

Скица № 15-699669-28.06.2021 г. издадена въз основа на
заявление с входящ № 01-353424-28.06.2021 г.

ЖАНА ПЕТРОВА ГРОЗДАНОВА ОБА Шумен

