

19. 04. 2017

ОБЩИНА ШУМЕН

КМЕТСТВО СЕЛО СРЕДНЯ

Тел. 05318/ 8309

| | |
|--|----------------------|
| ОБЩИНСКИ СЪВЕТ в.к.д. 2700 гр.Шумен | |
| Регистрационен номер и дата | 61 01 286 13.04.2017 |
| Срок за изпълнение | |

До Председателя на
Общински съвет Шумен

Изх №16/12.04.2017г

На вниманието на г.к. Л. Хасанов

13.04.17г. Беджев

ДОКЛАДНА ЗАПИСКА 13 APR 17

от Ханифе Изет Хасан- кмет с.Средня,общ.Шумен

Относно:Предоставяне за управление на имоти-публична общинска собственост на основание чл.10,ал.2 от Наредбата за придобиване,управление и разпореждане с общинско имущество на Общински съвет-Шумен

Уважаеми професор Беджев,
Уважаеми Общински съветници,

На основание Решение № 436 по протокол № 18 от 30.03.2017г на заседание на Общински съвет и с разпоредбата на чл.8,ал.5 от ЗОС,желая да управлявам общинското имущество на територията на с.Средня, а именно:имоти от ОПФ собственост на общ.Шумен, кметство с.Средня;имоти по чл.19,ал.1 от ЗСПЗЗ по протоколно решение № 206-19/18.11.2008г. на комисия по чл.19,ал.2 от ЗСПЗЗ и полски пътища.

Предлагам,Общинския съвет да вземе следното Решение :
На основание чл.21,ал.1,т.8 от ЗМСМА,чл.8,ал.5 от ЗОС и чл.10,ал.2 от Наредбата за реда за придобиване,управление и разпореждане с общинско имущество,Общинският съвет-Шумен предоставя за управление на кмета на с.Средня имотите общинска собственост на територията на кметството.

С уважение, кмет:.....

/Х.И.Хасан/



Беджев

С. Т. Анастасова
К. Кукорска
20. 04. 2017

19. 04. 2017

КМЕТСТВО село ЧЕРЕНЧА

9799 с.Черенча, общ. Шумен, ул."Фисек" 9, тел. 053188345
CSM: +359882885723, e-mail: cherencha@shumen.bg

Изм. № 043
..... 2017 г.

| | |
|------------------------------|--|
| ОБЩНСКИ СЪВЕТ | |
| п.код 9700 гр.Шумен | |
| Регистрационен индекс и дата | |
| 64 01-197 13. 04. 2017 | |
| Срок за изпълнение | |

ДО :
Г-Н ПРЕДСЕДАТЕЛЯ НА
ОБЩНСКИ СЪВЕТ
ШУМЕН

На вниманието на г-ч Л. Христов
13.04.17г. Бобиш

13 APR 2017

ДОКЛАДНА ЗАПИСКА

от Хасан Хасанов
Кмет на село Черенча, община Шумен

Относно: Предоставяне на имоти общинска собственост за управление по реда на член 10, ал. 2 от Наредба за реда за придобиване, управление и разпореждане с общинско имущество на Общински съвет Шумен

УВАЖАЕМИ ПРОФ. БЕДЖЕВ,

Във връзка с Решение № 436 от 30 март 2017 година по протокол № 18 от заседание на Общински съвет град Шумен, Ви заявявам, че желая да стопанисвам имотите съгласно приложените от мен справки за имоти на собственик - кметство село Черенча

Предлагам: Общинският съвет да вземе следното решение:

„ На основание чл. 21 ал. 1 т.8 от ЗМСМА, чл. 8 ал.5 от ЗОС и чл. 10, ал. 2 от наредбата за реда за придобиване, управление и разпореждане с общинско имущество, Общински съвет – Шумен предоставя за управление на кмета на с.Черенча, имотите общинска собственост на територията на кметство село Черенча по приложените справки.”

С уважение:

ХАСАН ХАСАНОВ
Кмет на село Черенча
община Шумен

107 меса. при нас
Кметство село Черенча

Г-н Председател
В. Николов
20. 04. 2017

20. 4. 17г.

19. 04. 2017

ОБЩИНА ШУМЕН
КМЕТСТВО СЕЛО ГРАДИЩЕ
тел.053115/216

| | |
|------------------------------|------------------------|
| ОБЩИНСКИ СЪВЕТ | |
| п.код 9700 гр.Шуман | |
| Регистрационен индекс и дата | 61 01 198 13. 04. 2017 |
| Срок за изпълнение | |

До Председателя на
Общински съвет Шумен

Изх №44/12.04.2017г

Ил Вилмажков на г-н Л. Христов
13.04.17г. Беджев

13 APR 2017

ДОКЛАДНА ЗАПИСКА

от Идриз Исмаилов Халидов -кмет с.Градище ,общ.Шумен

Относно :Предоставяне за управление на имоти-публична общинска собственост на основание чл.10,ал.2 от Наредбата за придобиване , управление и разпореждане с общинско имущество на Общински съвет – Шумен

Уважаеми професор Беджев,
Уважаеми Общински съветници,

На основание Решение №436 по протокол №18 от 30.03.2017г. на заседание на Общински съвет и с разпоредбата на чл.8,ал.5 от ЗОС, желая да управлявам общинското имущество на територията на с.Градище, а именно:имоти от ОПФ собственост на общ.Шумен, кметство с.Градище: имоти по чл.19,ал.1от ЗСПЗЗ по протоколно решение №206-19/18.11.2008г. на комисия по чл.19,ал.2 от ЗСПЗЗ и полски пътища.

Предлагам,Общинския съвет да вземе следното Решение :
На основание чл.21,ал.1,т.8 от ЗМСМА,чл.8,ал,5 от ЗОС и чл.10,ал.2 от Наредбата за реда за придобиване,управление и разпореждане с общинско имущество,Общинският съвет –Шумен предоставя за управление на кмета на с.Градище имотите общинска собственост на територията на кметството

С уважение, кмет: *[Signature]*
/ И.И.Халидов/

Беджев

Г-жа Ангелина
И.И.Халидов
20. 04. 2017

[Signature]
20. 04. 17

Г. Дра Антонов
19. 04. 2017

ОБЩИНА ШУМЕН – КМЕТСТВО с.НОВОСЕЛ

Тел.за връзка ;053188230

Изм.№35/12.04.2017г.

| | |
|---|--|
| ОБЩИНСКИ СЪВЕТ п.код 9700 гр.Шумен | |
| Регистрационен индекс и дата <i>01 01 199</i> 13. 04. 2017 | |
| Срок за изпълнение | |

К. Николова
[Signature]
20. 04. 2017

ДО

ПРЕДСЕДАТЕЛЯ

НА Общински съвет ШУМЕН

На вниманието на Г-н А. Христов
13.04.17г. ББЖ
13 APR 2017

ДОКЛАДНА ЗАПИСКА

ОТ ФАХРИ ХЮСЕИНОВ ХЮСЕИНОВ

Кмет на кметство с.НОВОСЕЛ

ОТНОСНО;Предоставяне за управление на имоти –публична, общинска собственост на основание чл.10,ал.2 от Наредбата за придобиване ,управление и разпореждане с общинско имущество на Общински съвет – ШУМЕН

УВАЖАЕМИ Г-Н професор БЕДЖЕВ,

УВАЖАЕМИ ОБЩИНСКИ СЪВЕТНИЦИ,

На основание Решение № 436 по протокол № 18 от 30.03.2017г. на заседание на Общински съвет и с разпоредбата на чл.8 , ал.5 от ЗОС, желая да управлявам общинското имущество на територията на с.НОВОСЕЛ ,а именно имоти от ОПФ собственост на общ.ШУМЕН, кметство с.НОВОСЕЛ; имоти по чл.19, ал.1 от ЗСПЗЗ по протоколно решение № 206-19 /18.11.2008г.на комисия по чл.19, ал.2 от ЗСПЗЗ ,полски пътища и общински помещения.

ББЖ

[Signature]
20. 04. 2017

Предлагам ; Общинският съвет да вземе следното решение;

На основание чл.21 ал.1 т.8от ЗМСМА,чл.8 ал.5 от ЗОС чл.10,ал.2 от НАРЕДБАТА за реда за придобиване,управление и разпореждане с общинско имущество.

Общински съвет – ШУМЕН да предостави за управление на кмета на с.НОВОСЕЛ,имотите общинска собственост на територията на кметство с.НОВОСЕЛ.

С уважение ;...

ФАХРИ ХЮСЕИНОВ

Кмет на кметство с.НОВОСЕЛ



44
11.04.17

КМЕТСТВО С.ИЛ.БЪЛСКОВО, ОБЩИНА ШУМЕН

11. 04. 2017

| | |
|----------------------------------|--------------|
| ОБЩИНА гр.ШУМЕН www.shumen.bg | |
| Регистрационен индекс и дата | |
| 93-00-535 | 11. 04. 2017 |
| Код за гостъп чрез интернет | |

ДО КМЕТА
НА ОБЩИНА ШУМЕН
ШУМЕН

ДОКЛАДНА ЗАПИСКА

От Васил Вълчанов Василев – кмет на кметство с.Ил.Блъсково,
общ.Шумен

ОТНОСНО: Предоставяне на имоти общинска собственост за
управление по реда на чл.10, ал.2 от Наредба за реда за придобиване,
управление и разпореждане с общинско имущество на Общински съвет –
Шумен

УВАЖАЕМИ ГОСПОДИН ХРИСТОВ,

Правомощията на кмета на кметство са уредени в Закона за местното
самоуправление и местна администрация съгласно:

Чл.46 /1/ Кметът на район или кметство:

- 1.Изпълнява бюджета на общината в частта му за района или кметството;
- 2.Организира провеждането на благоустройствени, комунални и други мероприятия;
- 3.Отговаря за стопанисването на определени от общинския съвет обекти на общинската собственост;

4. Назначава и освобождава служителите от общинската администрация в района или кметството, които подпомагат неговата дейност, в съответствие с утвърдената численост и структура;
5. Приема мерки за подобряване и възстановяване на околната среда и организира охраната на полските имоти;
6. води регистрите на населението и за гражданско състояние и изпраща актуализационни съобщения до ЕСГРАОН;
7. Осигурява извършването на административни услуги на физически и юридически лица;
8. Осигурява спазването на обществения ред, има правомощията по чл.70,72,80,81,83,85 и 87 от Закона за Министерството на вътрешните работи, на съответната територия до пристигане на полицейския орган;
9. Организира и ръководи защитата на населението при бедствия и аварии;
10. Представява района или кметството пред населението, пред обществени и политически организации и пред други райони или кметства;
11. Организира изпълнението на актовете на общинския съвет и на кмета на общината, отнасящи се до територията и гражданите на района или кметството;
12. Изпълнява функции, възложени му от кмета на общината.

Кметовете на кметства са силно затруднени да изпълняват елементарните си задължения, които са свързани с наличието на финансови средства в бюджета на общината, касаещи провеждането на благоустройствени, комунални и други мероприятия в малките населени места.

Търсейки възможност за осигуряване на средства за изпълнение на дейности от местно значение, законодателят е предвидил такава в Закона за общинската собственост „чл.8 /5/Общинският съвет определя имотите на територията на общината, извън имотите по чл.12, ал.2, които се предоставят за управление на съответните кметове на райони и на кметства. При продажба или отдаване под наем на имотите, предоставени за управление на кметовете на райони или на кметство, **не по-малко от 30 на сто** от средствата, придобити от продажбата или отдаването под наем, се превеждат по сметка на района или на кметството по местонахождението на съответния имот и се

използват за изпълнение на дейности от местно значение, определени от Общинския съвет.”

Същият текст е възпроизведен и в чл.10/2/ от Наредбата за реда за придобиване, управление и разпореждане с общинско имущество на Общински съвет – Шумен.

Практически до сега и към настоящия момент имотите общинска собственост находящи се на територията на дадено кметство се управляват от съответния кмет на кметство / предлагат се за отдаване под наем, продажба, проверки за неправомерно ползване и т.н./, без да има нарочно решение на Общински съвет. Освен това, създавайки възможност тези имоти да бъдат предоставени за управление на кметовете на кметства и кметските наместници, което ще им донесе и някакви гарантирани средства, същите ще са по – заинтерасовани от правилното и добро управление на имотите – общинска собственост, които се намират на тяхна територия.



Предоставянето за управление на имотите общинска собственост ще допринесе и за изпълнение на Целите и Приоритетите на Стратегията за управление на общинска собственост и Програмата за управление и разпореждане с имоти – общинска собственост приети с РЕШЕНИЕ №379 по протокол №16 от 26.01.2017г. на заседание на Общинския съвет.

Близостта на нас, кметове на населени места както с тези имоти, така и с потенциалните им наематели и/или купувачи е в значителна степен голяма, отколкото на кмета на Общината или на служители на администрацията. Всички тези мотиви ми дават основание да считам, че като кмет на с.Ил.Блъсково ще имам по-добра връзка с общинското имущество на територията на селото като по този начин ще управлявам добре общинските имоти.

Предвид изложеното да предложите на Общинския съвет да вземе следното

РЕШЕНИЕ:

1. На основание чл.21 ал.1 т.8 от ЗМСМА, чл.8 ал.5 от ЗОС и чл.10 ал.2 от Наредбата за реда за придобиване, управление и разпореждане с общинско имущество, Общински съвет – Шумен предоставя за управление на кмета на с.Ил.Блъсково, всички имоти общинска собственост, намиращи се на територията на кметство с.Ил.Блъсково по Приложение 1 – имоти извън регулация и Приложение 2 – имоти в регулация.

С уважение, 

ВАСИЛ ВАСИЛЕВ
Кмет на кметство
с.Ил.Блъсково

СПРАВКА ЗА ИМОТИ НА СОБСТВЕНИК
ОБЩИНСКИ ПОЗЕМЛЕН ФОНД
ЗЕМЛИЩЕ С.ИЛ.БЛЪСКОВО, ОБЩИНА ШУМЕН, ЕКАТТЕ 32706

| № | ИДЕНТИ- ФИКАТОР | ПЛОЩ /дка/ | НТП | КАТ. | МЕСТНОСТ | |
|----|--------------------|---------------|---------------------------------------|------|--------------|------|
| 1 | ✓ 32706.18.13 | 11,759 | НИВА | V | БАЛДЖАЛЪК | |
| 2 | ✓ 32706.29.36 | 84,433 | ПАСИЩЕ | V | ГЕРЕН | |
| 3 | ✓ 32706.1.10 | 7,313 | НИВА | III | ГОРНА ПОЛЯНА | 1361 |
| 4 | ✓ 32706.20.111 | 1,008 | ПАСИЩЕ | III | КИРИЗЛИК | |
| 5 | ✓ 32706.23.50 | 9,547 | ЛИВАДА | V | КУР ДЕРЕ | 1215 |
| 6 | ✓ 32706.14.90 | 25,368 | ЛИВАДА | V | КАВАДЖИК | 1216 |
| 7 | ✓ 32706.14.89 | 10,000 | ЛИВАДА | V | КАВАДЖИК | 1219 |
| 8 | ✓ 32706.14.88 | 9,999 | ЛИВАДА | V | КАВАДЖИК | 1220 |
| 9 | ✓ 32706.14.85 | 13,548 | ЛИВАДА | V | КАВАДЖИК | 1216 |
| 10 | ✓ 32706.15.93 | 7,498 | ЛИВАДА | V | КОКАРДЖА | 1231 |
| 11 | ✓ 32706.15.92 | 8,000 | ЕСТ.ЛИВАДА | V | КОКАРДЖА | 1320 |
| 12 | ✓ 32706.31.11 | 9,582 | ЕСТ.ЛИВАДА | V | КОКАРДЖА | 1319 |
| 13 | ✓ 32706.31.10 | 2,000 | ЕСТ.ЛИВАДА | V | КОКАРДЖА | 1318 |
| 14 | ✓ 32706.15.58 | 3,700 | ЛИВАДА | V | КОКАРДЖА | 1217 |
| 15 | ✓ 32706.31.9 | 3,599 | ЛИВАДА | III | КОКАРДЖА | 1217 |
| 16 | ✓ 32706.13.54 | 6,620 | НИВА | III | НОВИТЕ МЕСТА | |
| 17 | ✓ 32706.13.53 | 7,000 | НИВА | III | НОВИТЕ МЕСТА | |
| 18 | ✓ 32706.6.85 | 4,697 | НИВА | IV | ПАРЧЕ МЕШЕ | |
| 19 | ✓ 32706.17.30 | 8,501 | НИВА | V | ЮРТЛУК | 1362 |
| 20 | ✓ 32706.17.104 | 1,544 | ПАСИЩЕ | IV | ЮРТЛУК | |
| 21 | ✓ 32706.28.43 | 99,998 | ПАСИЩЕ | IV | ЮРТЛУК | 1138 |
| 22 | 32706.34.1 | 45,823 | ПАСИЩЕ | III | ЯСАКЛЪК | |
| 23 | ✓ 32706.13.59 | 56,383 | ЯЗОВИР | | | 3115 |
| 24 | 32706.27.40 | 9,329 | Писта за селскостопанско летище | | ЮРТЛУК | |
| | | | | | | |
| | ВСИЧКО | 447,249 | | | | |

СПРАВКА ЗА ИМОТИ СОБСТВЕНИК ПО ЧЛ.19, АЛ. 1 ОТ ЗСПЗЗ
ПО ПРОТОКОЛНО РЕШЕНИЕ № 202-9/10.11.2008Г.
НА КОМИСИЯ ПО ЧЛ.19, АЛ.2 ОТ ЗСПЗЗ,
ЗЕМЛИЩЕ С.ИЛ.БЛЪСКОВО, ЕКАТТЕ32706

| № | ИДЕНТИ- ФИКАТОР | ПЛОЩ /дка/ | НТП | КАТ. | МЕСТНОСТ |
|----|--------------------|---------------|---------------|------|-----------------|
| 1 | ✓ 32706.18.27 | 2,996 | НИВА | V | БАЛДЖАЛЪК |
| 2 | ✓ 32706.32.136 | 7,624 | ПАСИЩЕ | V | БАЛДЖАЛЪК |
| 3 | ✓ 32706.18.40 | 11,213 | ПАСИЩЕ | V | БАЛДЖАЛЪК |
| 4 | ✓ 32706.20.122 | 15,903 | НИВА | V | БЛАГОВСКА МЕРА |
| 5 | ✓ 32706.20.123 | 4,142 | НИВА | V | БЛАГОВСКА МЕРА |
| 6 | ✓ 32706.20.98 | 11.138 | ИЗОСТ.ТР.НАС. | V | БЛАГОВСКА МЕРА |
| 7 | ✓ 32706.20.91 | 157.614 | ПАСИЩЕ | V | БЛАГОВСКА МЕРА |
| 8 | ✓ 32706.20.106 | 44.122 | ПАСИЩЕ | IV | БЛАГОВСКА МЕРА |
| 9 | ✓ 32706.20.100 | 17,837 | ПАСИЩЕ | V | БЛАГОВСКА МЕРА |
| 10 | ✓ 32706.3.54 | 0,399 | НИВА | III | ЗАД КУРИЯТА |
| 11 | ✓ 32706.34.12 | 154,371 | ПАСИЩЕ | III | ЗАД КУРИЯТА |
| 12 | ✓ 32706.9.68 | 3,580 | ИЗОСТ.ТР.НАС. | III | КАВАДЖИК |
| 13 | ✓ 32706.20.21 | 2,001 | НИВА | III | КИРИЗЛИК |
| 14 | ✓ 32706.20.109 | 5,642 | НИВА | III | КИРИЗЛИК |
| 15 | ✓ 32706.30.16 | 23,586 | ПАСИЩЕ | III | ЛИВАДИ КАВАДЖИК |
| 16 | ✓ 32706.14.95 | 0,274 | ПАСИЩЕ | V | ЛИВАДИ КАВАДЖИК |
| 17 | ✓ 32706.14.93 | 0,205 | ПАСИЩЕ | V | ЛИВАДИ КАВАДЖИК |
| 18 | ✓ 32706.15.84 | 11,010 | ЛИВАДА | V | ЛИВАДИ КОКАРДЖА |
| 19 | ✓ 32706.32.112 | 13,767 | ПАСИЩЕ | IV | НОВИТЕ МЕСТА |
| 20 | ✓ 32706.19.115 | 20,991 | ПАСИЩЕ | III | НОВИТЕ МЕСТА |
| 21 | ✓ 32706.19.110 | 2,849 | ПАСИЩЕ | III | НОВИТЕ МЕСТА |
| 22 | ✓ 32706.8.19 | 4,001 | НИВА | III | ПАРЧЕ МЕШЕ |
| 23 | ✓ 32706.34.43 | 0,511 | ПАСИЩЕ | III | ПИЛИТИ |
| 24 | ✓ 32706.12.62 | 2,231 | НИВА | III | ПОД КЛАДЕНЕЦА |
| 25 | ✓ 32706.20.134 | 0,594 | НИВА | VI | СТАРИТЕ ЛОЗЯ |
| 26 | ✓ 32706.20.132 | 0,372 | НИВА | VI | СТАРИТЕ ЛОЗЯ |
| 27 | ✓ 32706.20.127 | 3,396 | НИВА | V | СТАРИТЕ ЛОЗЯ |
| 28 | ✓ 32706.20.126 | 3,191 | НИВА | V | СТАРИТЕ ЛОЗЯ |
| 29 | ✓ 32706.20.125 | 0,325 | НИВА | V | СТАРИТЕ ЛОЗЯ |
| 30 | ✓ 32706.20.131 | 1,314 | ЛОЗЕ | VI | СТАРИТЕ ЛОЗЯ |
| 31 | ✓ 32706.20.128 | 1,508 | ЛОЗЕ | V | СТАРИТЕ ЛОЗЯ |
| 32 | ✓ 32706.20.124 | 4,918 | ЛОЗЕ | V | СТАРИТЕ ЛОЗЯ |
| 33 | ✓ 32706.20.94 | 99,833 | ИЗОСТ.ТР.НАС. | VI | СТАРИТЕ ЛОЗЯ |

| | | | | | |
|------|--------------|----------|-------------------|-----|--------------|
| 34 ✓ | 32706.20.93 | 104.137 | ПАСИЩЕ | V | СТАРИТЕ ЛОЗЯ |
| 35 ✓ | 32706.20.129 | 0,260 | ПАСИЩЕ | VI | СТАРИТЕ ЛОЗЯ |
| 36 ✓ | 32706.23.61 | 0,540 | ПАСИЩЕ | V | ТУЗЛАТА |
| 37 ✓ | 32706.21.90 | 6,407 | ПАСИЩЕ | V | ТУЗЛАТА |
| 38 ✓ | 32706.21.87 | 5,104 | ПАСИЩЕ | V | ТУЗЛАТА |
| 39 ✓ | 32706.17.83 | 3,425 | НИВА | IV | ЮРТЛУК |
| 40 ✓ | 32706.20.121 | 0,137 | НИВА | V | ЮРТЛУК |
| 41 ✓ | 32706.28.1 | 0,793 | НИВА | IV | ЮРТЛУК |
| 42 ✓ | 32706.17.86 | 19,939 | ПАСИЩЕ | V | ЮРТЛУК |
| 43 ✓ | 32706.17.118 | 5,994 | ПАСИЩЕ | V | ЮРТЛУК |
| 44 ✓ | 32706.32.137 | 12,444 | ДРУГ ВИД ЗЕМ.ЗЕМЯ | IV | ЮРТЛУК |
| 45 ✓ | 32706.5.95 | 2,873 | НИВА | III | ЯСАКЛЪК |
| 46 ✓ | 32706.33.34 | 0,168 | НИВА | III | ЯСАКЛЪК |
| 47 ✓ | 32706.5.93 | 0,066 | ПАСИЩЕ | III | ЯСАКЛЪК |
| 48 ✓ | 32706.5.91 | 0,943 | ПАСИЩЕ | III | ЯСАКЛЪК |
| 49 ✓ | 32706.34.4 | 189,754 | ПАСИЩЕ | III | ЯСАКЛЪК |
| 50 ✓ | 32706.22.8 | 3,518 | НИВА | V | ЯСАЦИТЕ |
| 51 ✓ | 32706.22.7 | 11,789 | НИВА | V | ЯСАЦИТЕ |
| 52 ✓ | 32706.22.325 | 3,400 | НИВА | V | ЯСАЦИТЕ |
| 53 ✓ | 32706.22.320 | 2,984 | НИВА | V | ЯСАЦИТЕ |
| 54 ✓ | 32706.22.252 | 0,141 | НИВА | V | ЯСАЦИТЕ |
| 55 ✓ | 32706.22.232 | 1,346 | НИВА | V | ЯСАЦИТЕ |
| 56 ✓ | 32706.22.92 | 0,527 | ПАСИЩЕ | V | ЯСАЦИТЕ |
| | | | | | |
| | ВСИЧКО | 1010,147 | | | |

СПИСЪК НА ИМОТИТЕ – ПОЛСКИ ПЪТ
С ЕКАТТЕ 32706 В ЗЕМЛИЩЕ С.ИЛ.БЛЪСКОВО, ОБЩ.ШУМЕН

| | № ПО ЕКАТТЕ | ПЛОЩ / дка/ |
|------|-------------|-------------|
| 1 ✓ | 1.80 | 4,310 |
| 2 ✓ | 1.81 | 4,417 |
| 3 ✓ | 1.88 | 6,736 |
| 4 ✓ | 2.53 | 3,101 |
| 5 ✓ | 2.57 | 6,325 |
| 6 ✓ | 2.58 | 5,560 |
| 7 ✓ | 3.53 | 5,921 |
| 8 ✓ | 3.55 | 9,753 |
| 9 ✓ | 4.37 | 3,198 |
| 10 ✓ | 5.77 | 2,823 |
| 11 ✓ | 5.78 | 4,490 |
| 12 ✓ | 5.79 | 4,210 |
| 13 ✓ | 5.94 | 4,475 |
| 14 ✓ | 6.86 | 10,109 |
| 15 ✓ | 6.87 | 1,559 |
| 16 ✓ | 6.88 | 3,983 |
| 17 ✓ | 7.53 | 4,978 |
| 18 ✓ | 7.79 | 10,326 |
| 19 ✓ | 8.78 | 5,425 |
| 20 ✓ | 8.79 | 9,321 |
| 21 ✓ | 8.101 | 3,773 |
| 22 ✓ | 9.62 | 6,498 |
| 23 ✓ | 9.69 | 6,922 |
| 24 ✓ | 9.70 | 6,975 |
| 25 ✓ | 9.71 | 5,855 |
| 26 ✓ | 10.76 | 6,205 |
| 27 ✓ | 11.67 | 5,284 |
| 28 ✓ | 12.55 | 5,531 |
| 29 ✓ | 12.78 | 7,710 |
| 30 ✓ | 13.52 | 5,493 |
| 31 ✓ | 13.58 | 10,221 |
| 32 ✓ | 14.98 | 12,879 |
| 33 ✓ | 16.103 | 12,070 |
| 34 | 16.104 | 17,253 |
| 35 ✓ | 17.74 | 5,534 |
| 36 ✓ | 17.114 | 9,952 |
| 37 ✓ | 18.28 | 0,796 |
| 38 ✓ | 18.30 | 1,002 |
| 39 ✓ | 18.119 | 11,550 |
| 40 ✓ | 19.15 | 1,377 |

| | | | |
|----|---|--------|---------|
| 41 | ✓ | 19.116 | 1,686 |
| 42 | ✓ | 20.49 | 9,634 |
| 43 | ✓ | 20.89 | 5,461 |
| 44 | ✓ | 20.108 | 5,594 |
| 45 | ✓ | 21.82 | 2,944 |
| 46 | | 21.84 | 1,014 |
| 47 | ✓ | 21.85 | 3,158 |
| 48 | ✓ | 21.86 | 4,253 |
| 49 | | 22.26 | 7,972 |
| 50 | ✓ | 23.31 | 6,425 |
| 51 | ✓ | 23.58 | 11,692 |
| 52 | ✓ | 24.11 | 5,396 |
| 53 | ✓ | 25.65 | 4,819 |
| 54 | ✓ | 26.40 | 2,682 |
| 55 | ✓ | 26.41 | 0,576 |
| 56 | ✓ | 27.43 | 4,776 |
| 57 | ✓ | 28.80 | 3,010 |
| 58 | ✓ | 28.81 | 5,163 |
| 59 | ✓ | 33.94 | 1,977 |
| 60 | ✓ | 34.55 | 7,700 |
| | | | |
| | | | |
| | | Всичко | 349,831 |
| | | | |
| | | | |

ИМОТИ В РЕГУЛАЦИЯ

УЧИЛИЩЕ С.ИЛ.БЛЪСКОВО ЕКАТТЕ 32706, ОБЩ.ШУМЕН

| ИДЕНТИФИКАТОР | СТАР № ПО РЕГ.ПЛАН | ПЛОЩ /КВ.М./ | ОПИСАНИЕ НА ИМОТА |
|---------------|--------------------|--------------|--|
| 2706.501.538 | УПИ II кв.58 | 1849 | Незастроен поземлен имот |
| 2706.501.539 | УПИ III кв.58 | 1896 | Незастроен поземлен имот |
| 2706.501.540 | УПИ VI кв.58 | 1917 | Незастроен поземлен имот |
| 2706.501.542 | УПИ I кв.59 | 1690 | Незастроен поземлен имот |
| 2706.501.543 | УПИ IV кв.59 | 1486 | Незастроен поземлен имот |
| 2706.501.544 | УПИ V кв.59 | 1298 | Незастроен поземлен имот |
| 2706.501.545 | УПИ II кв.59 | 1504 | Незастроен поземлен имот |
| 2706.501.546 | УПИ III кв.59 | 1536 | Незастроен поземлен имот |
| 2706.501.547 | УПИ VI кв.59 | 1613 | Незастроен поземлен имот |
| 2706.501.549 | УПИ VII кв.69А | 890 | Незастроен поземлен имот |
| 2706.501.550 | УПИ VIII кв.69А | 1153 | Незастроен поземлен имот |
| 2706.501.551 | УПИ III кв.47 | 1483 | Незастроен поземлен имот |
| 2706.501.552 | УПИ IV кв.552 | 1594 | Незастроен поземлен имот |
| 2706.501.257 | УПИ II кв.32 | 4260 | ЦДГ „Снежанка“ – едноетажна масивна сграда /бивше училище/ със сутерен със ЗП 434кв.м.. Построена през 1927г., преустроена за детска градина за две групи през 1975г. Състои се от: 1.Сутерен – кухненски блок, складови помещения. 2.Етаж- две занимални, две спални, два офиса, методичен кабинет, канцелария, стая за домакина. |
| 32706.501.479 | УПИ IV - 131,кв31 | 909 | Масивна едноетажна сграда /бивша фурна/, със ЗП 149кв.м., въведена в експлоатация 1955г. |

ОБЩИНА ШУМЕН- КМЕТСТВО с.ВЕЛИНО

ПК код 9799 с.ВЕЛИНО

ул."ВЕЛА ПИСКОВА" 42; тлф.05344/2230; ПК 9793; e-mail: velino@shumen.bg

ОБЩИНА гр.ШУМЕН

www.shumen.bg

Регистрационен индекс и дата

93-80-539

12.04.2017

Код за достъп
чрез интернет

ДО КМЕТА НА ОБЩИНА ШУМЕН

12.04.2017

г-н ЛЮБОМИР ХРИСТОВ

ДОКЛАДНА ЗАПИСКА

от Димитър Радков Димитров- Кмет на с. Велино, общ. Шумен

ОТНОСНО: Заявка за управление на имоти съгласно Решение № 436 на ОС-Шумен.

Уважаеми г-н Христов,

Съгласно Решение № 436 по протокол № 18 от 30.03.2017 г. на заседание на Общински съвет Шумен изявявам желание да управлявам следните имоти по чл.8, ал.5 от Закона за общинската собственост:

I. ЗЕМЕДЕЛСКИ ЗЕМИ:

| № | ИМОТ № | МЕСТНОСТ | КАТЕГ. | ТР.ПОЛЗВ. | ДКА |
|-----|---------------|------------------|--------|----------------|--------|
| 1. | 053036 | „Чатма“ | III | нива | 3,831 |
| 2. | 147158 | „Новите лозя“ | IX | овощна градина | 9,230 |
| 3. | 10464.96.78 | „Под линията“ | IX | нива | 30,956 |
| 4. | 10464.60.9 | „Между реките“ | III | ерозир.тр.нас. | 2,077 |
| 5. | 10464.84.8 | „Дерелик“ | IV | нива | 13,409 |
| 6. | 10464.98.2 | „Дерелик“ | IV | нива | 0,512 |
| 7. | 10464.101.272 | „До селото“ | IV | нива | 4,139 |
| 8. | 10464.64.25 | „Лисичи дупки“ | III | нива | 1,001 |
| 9. | 10464.59.7 | „Между реките“ | V | нива | 0,582 |
| 10. | 10464.8.18 | „Татарски места“ | III | посевна площ | 30,473 |
| 11. | 10464.46,287 | „Тилкин“ | IV | нива | 10,878 |
| 12. | 10464.25.17 | „Тилкин“ | V | ерозирала нива | 5,279 |

| | | | | | | |
|-----|---------------|---------------------|-----|------|-------|------|
| 13. | 10464.104.22 | „Тилкин“ | V | нива | 2,410 | УУ11 |
| 14. | 10464.25.16 | „Тилкин“ | V | нива | 2,871 | УУ12 |
| 15. | 10464.21.23 | „Адата“ | III | нива | 0,636 | УУ07 |
| 16. | 10464.22.40 | „Адата“ | IV | нива | 5,004 | УУ15 |
| 17. | 10464.51.12 | „Вехти лозя“ | III | нива | 0,589 | УУ03 |
| 18. | 10464.77.7 | „Дермен сърт“ | III | нива | 4,982 | УУ00 |
| 19. | 10464.39.201 | „До селото“ | III | нива | 2,702 | УУ08 |
| 20. | 10464.100.204 | „До селото“ | III | нива | 5,482 | УУ06 |
| 21. | 10464.40.227 | „До селото“ | III | нива | 2,563 | УУ80 |
| 22. | 10464.106.255 | „До селото“ | IV | нива | 7,084 | УУ04 |
| 23. | 10464.100.270 | „До селото“ | III | нива | 2,892 | УУ01 |
| 24. | 10464.33.8 | „Дьоллюк“ | III | нива | 2,658 | УУ00 |
| 25. | 10464.36.9 | „Дьоллюк“ | III | нива | 3,620 | УУ92 |
| 26. | 10464.47.120 | „Дьоллюк“ | III | нива | 6,031 | УУ05 |
| 27. | 10464.89.4 | „Зад кошарите“ | IV | нива | 4,408 | УУ97 |
| 28. | 10464.65.6 | „Задна зихвия“ | III | нива | 4,387 | УУ93 |
| 29. | 10464.49.12 | „Зеленчук. градина“ | IV | нива | 1,491 | УУ94 |
| 30. | 10464.18.13 | „Иланлък“ | IV | нива | 3,122 | УУ25 |
| 31. | 10464.20.6 | „Иланлък“ | IV | нива | 4,418 | УУ98 |
| 32. | 10464.2.25 | „Караматлар“ | III | нива | 0,621 | УУ96 |
| 33. | 10464.5.33 | „Караматлар“ | III | нива | 3,192 | УУ78 |
| 34. | 10464.6.17 | „Караматлар“ | III | нива | 3,102 | УУ09 |
| 35. | 10464.3.45 | „Караматлар“ | III | нива | 0,471 | УУ87 |
| 36. | 10464.79.24 | „Киреджи йолу“ | IV | нива | 1,696 | УУ74 |
| 37. | 10464.63.1 | „Лисичи дупки“ | III | нива | 5,205 | УУ86 |
| 38. | 10464.64.26 | „Лисичи дупки“ | III | нива | 4,527 | УУ87 |
| 39. | 10464.60.12 | „Между реките“ | III | нива | 3,428 | УУ92 |
| 40. | 10464.61.8 | „Между реките“ | III | нива | 3,820 | УУ91 |
| 41. | 10464.47.92 | „Новите лозя“ | IX | нива | 1,001 | УУ90 |

| | | | | | | |
|-----|---------------|------------------|-----|------|-------|------|
| 42. | 10464.147.4 | „Новите лозя“ | IX | нива | 6,854 | 4485 |
| 43. | 10464.147.159 | „Новите лозя“ | IX | нива | 2,200 | 4482 |
| 44. | 10464.47.54 | „Новите лозя“ | IX | нива | 0,228 | 4475 |
| 45. | 10464.47.87 | „Новите лозя“ | IX | нива | 0,366 | 4481 |
| 46. | 10464.47.117 | „Новите лозя“ | IX | нива | 0,300 | 4479 |
| 47. | 10464.47.121 | „Новите лозя“ | IX | нива | 0,310 | 4472 |
| 48. | 10464.47.122 | „Новите лозя“ | IX | нива | 0,379 | 4426 |
| 49. | 10464.47.124 | „Новите лозя“ | IX | нива | 0,352 | 4466 |
| 50. | 10464.47.125 | „Новите лозя“ | IX | нива | 0,169 | 4465 |
| 51. | 10464.147.8 | „Новите лозя“ | IX | нива | 0,351 | 4463 |
| 52. | 10464.147.13 | „Новите лозя“ | IX | нива | 1,001 | 4462 |
| 53. | 10464.147.17 | „Новите лозя“ | IX | нива | 0,306 | 4442 |
| 54. | 10464.147.22 | „Новите лозя“ | IX | нива | 0,575 | 4471 |
| 55. | 10464.147.28 | „Новите лозя“ | IX | нива | 0,796 | 4467 |
| 56. | 10464.147.140 | „Новите лозя“ | IX | нива | 0,998 | 4421 |
| 57. | 10464.147.157 | „Новите лозя“ | IX | нива | 2,116 | 4488 |
| 58. | 10464.47.34 | „Новите лозя“ | IX | нива | 0,479 | 4457 |
| 59. | 10464.48.35 | „Овощна градина“ | VI | нива | 1,371 | 4456 |
| 60. | 10464.48.40 | „Овощна градина“ | VI | нива | 0,770 | 4452 |
| 61. | 10464.48.41 | „Овощна градина“ | VI | нива | 8,875 | 4450 |
| 62. | 10464.48.42 | „Овощна градина“ | VI | нива | 0,454 | 4451 |
| 63. | 10464.48.43 | „Овощна градина“ | VI | нива | 0,892 | 4436 |
| 64. | 10464.48.46 | „Овощна градина“ | VI | нива | 0,938 | 4422 |
| 65. | 10464.48.49 | „Овощна градина“ | VI | нива | 2,293 | 4429 |
| 66. | 10464.48.50 | „Овощна градина“ | VI | нива | 0,510 | 4459 |
| 67. | 10464.48.51 | „Овощна градина“ | VI | нива | 4,711 | 4411 |
| 68. | 10464.48.52 | „Овощна градина“ | VI | нива | 0,808 | 4448 |
| 69. | 10464.48.55 | „Овощна градина“ | VI | нива | 0,999 | 4438 |
| 70. | 10464.69.30 | „Предна зихвия“ | III | нива | 3,446 | 4437 |

| | | | | | | |
|-----|-------------|------------------|-----|------|-------|-------|
| 71. | 10464.74.18 | „Средна зихвия“ | III | нива | 4,660 | УУ... |
| 72. | 10464.75.9 | „Средна зихвия“ | III | нива | 3,856 | УУ33 |
| 73. | 10464.9.24 | „Татарски места“ | III | нива | 3,010 | УУ43 |
| 74. | 10464.10.7 | „Татарски места“ | III | нива | 4,980 | УУ25 |
| 75. | 10464.11.4 | „Татарски места“ | III | нива | 3,240 | УУ17 |
| 76. | 10464.25.14 | „Тилкин“ | V | нива | 5,283 | УУ27 |
| 77. | 10464.41.8 | „Тилкин“ | IV | нива | 3,555 | УУ15 |
| 78. | 10464.42.9 | „Тилкин“ | IV | нива | 5,182 | УУ23 |
| 79. | 10464.55.34 | „Чатма“ | III | нива | 2,933 | УУ16 |
| 80. | 10464.58.3 | „Чатма“ | IV | нива | 2,844 | УУ27 |
| 81. | 10464.52.12 | „Чатма“ | III | нива | 4,050 | УУ26 |
| 82. | 10464.56.20 | „Чатма“ | III | нива | 3,320 | УУ12 |

II. ПОЛСКИ ПЪТИЩА /ЧАСТ ОТ ПОЛСКИ ПЪТИЩА/:

| № | № КВС/КК | ОБЩА ПЛОЩ | РАЗРАБОТЕН | НТП | БЗЗ |
|-----|----------|-----------|------------|------------|-----|
| 1. | 66.50 | 7,940 | 1,661 | Полски път | 67 |
| 2. | 67.70 | 1,349 | 0,788 | Полски път | 67 |
| 3. | 99.75 | 5,388 | 0,104 | Полски път | 5 |
| 4. | 15.90 | 1,838 | 0,596 | Полски път | 2 |
| 5. | 82.17 | 2,169 | 0,631 | Полски път | 6 |
| 6. | 99.131 | 10,425 | 2,325 | Полски път | 6 |
| 7. | 1.114 | 1,293 | 1,281 | Полски път | 89 |
| 8. | 2.101 | 8,638 | 5,976 | Полски път | 89 |
| 9. | 3.102 | 8,018 | 7,810 | Полски път | 89 |
| 10. | 6.105 | 6,119 | 6,095 | Полски път | 471 |
| 11. | 7.106 | 6,120 | 5,959 | Полски път | 471 |
| 12. | 8.107 | 7,556 | 7,162 | Полски път | 471 |
| 13. | 9.108 | 6,539 | 1,804 | Полски път | 23 |
| 14. | 10.109 | 5,290 | 5,025 | Полски път | 23 |

| | | | | | |
|-----|--------|-------|-------|------------|-----|
| 15. | 11.110 | 3,452 | 3,452 | Полски път | 23 |
| 16. | 17.55 | 3,240 | 3,240 | Полски път | 84 |
| 17. | 18.56 | 1,104 | 1,104 | Полски път | 84 |
| 18. | 19,54 | 5,425 | 5,408 | Полски път | 84 |
| 19. | 20.53 | 4,355 | 4,355 | Полски път | 84 |
| 20. | 22.76 | 6,936 | 6,936 | Полски път | 91 |
| 21. | 22.79 | 5,795 | 5,145 | Полски път | 91 |
| 22. | 25.40 | 1,212 | 0,240 | Полски път | 110 |
| 23. | 25.40 | 1,212 | 0,342 | Полски път | 106 |
| 24. | 25.40 | 1,212 | 0,620 | Полски път | 4 |
| 25. | 27.179 | 1,335 | 1,335 | Полски път | 84 |
| 26. | 29.57 | 1,746 | 1,746 | Полски път | 84 |
| 27. | 30.183 | 1,698 | 1,698 | Полски път | 84 |
| 28. | 31.51 | 1,802 | 1,802 | Полски път | 84 |
| 29. | 32.178 | 5,075 | 5,075 | Полски път | 84 |
| 30. | 33.58 | 5,176 | 4,139 | Полски път | 84 |
| 31. | 34.63 | 2,744 | 2,116 | Полски път | 84 |
| 32. | 35.181 | 2,396 | 2,392 | Полски път | 84 |
| 33. | 36.180 | 2,070 | 2,070 | Полски път | 84 |
| 34. | 37.32 | 1,110 | 0,931 | Полски път | 84 |
| 35. | 37.32 | 1,110 | 0,137 | Полски път | 37 |
| 36. | 37.196 | 1,064 | 1,064 | Полски път | 84 |
| 37. | 38.6 | 0,624 | 0,469 | Полски път | 84 |
| 38. | 39.60 | 1,228 | 1,132 | Полски път | 36 |
| 39. | 39.264 | 0,482 | 0,471 | Полски път | 36 |
| 40. | 41.40 | 0,966 | 0,819 | Полски път | 110 |
| 41. | 42.185 | 3,277 | 1,964 | Полски път | 110 |
| 42. | 42.185 | 3,277 | 1,075 | Полски път | 4 |
| 43. | 43.40 | 0,774 | 0,774 | Полски път | 110 |

| | | | | | |
|-----|--------|--------|-------|---------------|-----|
| 44. | 43.50 | 1,205 | 0,372 | Полски път | 4 |
| 45. | 44.330 | 1,007 | 1,007 | Полски път110 | 110 |
| 46. | 44.331 | 3,036 | 1,745 | Полски път | 110 |
| 47. | 46.260 | 1,326 | 0,967 | Полски път | 94 |
| 48. | 47.88 | 1,094 | 1,094 | Полски път | 110 |
| 49. | 47.89 | 0,863 | 0,863 | Полски път | 110 |
| 50. | 47.123 | 1,298 | 1,298 | Полски път | 110 |
| 51. | 47.157 | 5,093 | 5,093 | Полски път | 110 |
| 52. | 47.198 | 1,228 | 1,228 | Полски път | 110 |
| 53. | 48.39 | 9,546 | 4,870 | Полски път | 447 |
| 54. | 48.53 | 0,620 | 0,522 | Полски път | 447 |
| 55. | 48.60 | 0,975 | 0,864 | Полски път | 447 |
| 56. | 48.90 | 3,698 | 1,463 | Полски път | 447 |
| 57. | 48.117 | 2,859 | 1,858 | Полски път | 447 |
| 58. | 48.168 | 4,485 | 2,337 | Полски път | 447 |
| 59. | 50.61 | 2,664 | 2,358 | Полски път | 85 |
| 60. | 51.50 | 1,368 | 1,359 | Полски път | 450 |
| 61. | 51.244 | 26,476 | 2,507 | Полски път | 85 |
| 62. | 52.50 | 2,161 | 1,719 | Полски път | 450 |
| 63. | 52.51 | 4,240 | 4,240 | Полски път | 450 |
| 64. | 53.55 | 0,603 | 0,496 | Полски път | 450 |
| 65. | 54.52 | 4,256 | 2,823 | Полски път | 450 |
| 66. | 54.53 | 4,491 | 4,482 | Полски път | 450 |
| 67. | 55.50 | 0,611 | 0,270 | Полски път | 450 |
| 68. | 56.52 | 4,892 | 4,875 | Полски път | 446 |
| 69. | 56.53 | 16,080 | 4,387 | Полски път | 446 |
| 70. | 56.53 | 16,080 | 0,291 | Полски път | 450 |
| 71. | 57.51 | 4,048 | 3,305 | Полски път | 446 |
| 72. | 58.4 | 2,188 | 2,165 | Полски път | 446 |

| | | | | | |
|------|--------|-------|-------|------------|-----|
| 73. | 59.50 | 4,664 | 4,664 | Полски път | 80- |
| 74. | 60.26 | 0,382 | 0,382 | Полски път | 80- |
| 75. | 60.27 | 0,860 | 0,765 | Полски път | 80- |
| 76. | 61.66 | 3,419 | 3,419 | Полски път | 80- |
| 77. | 62.2 | 1,143 | 1,142 | Полски път | 98 |
| 78. | 63.50 | 3,882 | 3,882 | Полски път | 98 |
| 79. | 63.135 | 0,482 | 0,391 | Полски път | 98 |
| 80. | 65,44 | 4,005 | 3,986 | Полски път | 99 |
| 81. | 65.159 | 6,714 | 1,254 | Полски път | 35 |
| 82. | 65,159 | 6,714 | 0,391 | Полски път | 56 |
| 83. | 66.50 | 7,940 | 5,743 | Полски път | 99 |
| 84. | 67.69 | 7,264 | 2,167 | Полски път | 108 |
| 85. | 67.69 | 7,264 | 0,786 | Полски път | 50 |
| 86. | 68.45 | 3,815 | 3,686 | Полски път | 108 |
| 87. | 69.46 | 4,202 | 4,134 | Полски път | 108 |
| 88. | 70.47 | 3,553 | 2,327 | Полски път | 108 |
| 89. | 71.43 | 3,114 | 3,114 | Полски път | 108 |
| 90. | 72.50 | 5,786 | 0,247 | Полски път | 108 |
| 91. | 72.50 | 5,786 | 4,920 | Полски път | 50 |
| 92. | 73.38 | 7,569 | 0,407 | Полски път | 108 |
| 93. | 73.38 | 7,569 | 3,328 | Полски път | 50 |
| 94. | 74.40 | 9,475 | 6,696 | Полски път | 50 |
| 95. | 75.61 | 2,108 | 0,380 | Полски път | 50 |
| 96. | 76.4 | 4,146 | 1,077 | Полски път | 108 |
| 97. | 77.41 | 4,349 | 0,453 | Полски път | 108 |
| 98. | 84.13 | 0,637 | 0,577 | Полски път | 31 |
| 99. | 88.61 | 6,788 | 6,460 | Полски път | 91 |
| 100. | 88.61 | 6,788 | 0,219 | Полски път | 106 |
| 101. | 88.119 | 5,621 | 1,623 | Полски път | 89 |

| | | | | | |
|------|---------|--------|-------|------------|-----|
| 102. | 88.119 | 5,621 | 2,000 | Полски път | 471 |
| 103. | 88.120 | 4,123 | 3,276 | Полски път | 471 |
| 104. | 100.267 | 1,758 | 1,737 | Полски път | 55- |
| 105. | 100.269 | 1,397 | 1,369 | Полски път | 51 |
| 106. | 100.271 | 3,288 | 0,140 | Полски път | 49- |
| 107. | 100.271 | 3,288 | 0,749 | Полски път | 51 |
| 108. | 100.271 | 3,288 | 1,009 | Полски път | 55- |
| 109. | 101.1 | 6,139 | 2,461 | Полски път | 446 |
| 110. | 101.278 | 2,772 | 2,313 | Полски път | 64 |
| 111. | 104.133 | 4,456 | 0,382 | Полски път | 21 |
| 112. | 104.155 | 2,893 | 2,506 | Полски път | 106 |
| 113. | 104.329 | 3,203 | 0,623 | Полски път | 106 |
| 114. | 107.118 | 1,365 | 1,193 | Полски път | 110 |
| 115. | 147.31 | 2,738 | 2,738 | Полски път | 110 |
| 116. | 147.32 | 0,657 | 0,657 | Полски път | 110 |
| 117. | 104.133 | 4,456 | 0,342 | Полски път | 14 |
| 118. | 66.50 | 7,940 | 0,307 | Полски път | 73 |
| 119. | 2.101 | 8,638 | 1,606 | Полски път | 13 |
| 120. | 50.61 | 2,644 | 0,285 | Полски път | 77 |
| 121. | 13.144 | 4,225 | 0,169 | Полски път | 127 |
| 122. | 15.138 | 8,740 | 0,264 | Полски път | 127 |
| 123. | 75.61 | 2,108 | 0,873 | Полски път | 8 |
| 124. | 76.4 | 4,146 | 2,202 | Полски път | 49 |
| 125. | 77.41 | 4,349 | 3,895 | Полски път | 49 |
| 126. | 80.65 | 7,130 | 7,130 | Полски път | 34 |
| 127. | 81.50 | 2,943 | 2,901 | Полски път | 34 |
| 128. | 81.51 | 7,370 | 7,307 | Полски път | 34 |
| 129. | 99.131 | 10,425 | 0,594 | Полски път | 34 |
| 130. | 99.131 | 10,425 | 2,257 | Полски път | 49 |

| | | | | | |
|------|--------|--------|-------|------------|-----|
| 131. | 1.116 | 0,488 | 0,444 | Полски път | 11 |
| 132. | 2.101 | 8,638 | 0,441 | Полски път | 11 |
| 133. | 12.143 | 2,715 | 1,358 | Полски път | 153 |
| 134. | 13.144 | 4,225 | 2,962 | Полски път | 153 |
| 135. | 15.138 | 8,740 | 1,145 | Полски път | 153 |
| 136. | 82.17 | 2,169 | 1,538 | Полски път | 7 |
| 137. | 99,131 | 10,425 | 1,859 | Полски път | 7 |

III. ЯЗОВИР „ВЕЛИНО“:

✓ 1. Язовир „Велино“, имот № 000065, площ от 107,502 дка, НТП „Др.ест.водн.пл.“ *АОС № 834*

Уважаеми г-н Христов, извън решението на Общинския съвет предлагам да се обяви за продажба Основно училище „Братя Миладинови“, което е частна общинска собственост, обявена с Решение на Общински съвет- Шумен.

С уважение- Димитър Димитров.

12.04.2017г.

с.Велино

КМЕТ:

/Д.Димитров



13. 04. 2017

КМЕТСТВО СЕЛО ДИБИЧ , ОБЩИНА ШУМЕН
тел: 05312 / 21-30

Изм. № 14 /12.04.2017г.

18. 04. 2017

| | |
|--|--|
| ОБЩИНА гр.ШУМЕН www.shumen.bg | |
| Регистрационен индекс и дата 10-00-071 12. 04. 2017 | |
| Код за достъп чрез интернет | |

ДО
Г-Н **ЛЮБОМИР ХРИСТОВ**
КМЕТ НА ОБЩИНА ШУМЕН

ЗАЯВЛЕНИЕ

От Христо Николаев Йорданов – кмет на с. Дибич, Общ. Шумен
ОТНОСНО: Решение №х436/30.03.2017г. , по протокол №18/30.03.2017г.
на Общински съвет гр.Шумен

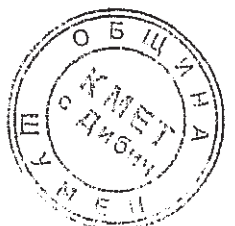
Г-н ХРИСТОВ ,

Във връзка с Решение №х436/30.03.2017г. , по протокол №18/30.03.2017г. на Общински съвет гр.Шумен , пиша настоящото заявление относно желанието на кметство с.Дибич , да управлява имотите в землището на с.Дибич , описани в приложение №1,2,3 и 4 , към настоящото заявление.

12.04.2017г.
С.ДИБИЧ

КМЕТ с.ДИБИЧ:

/ ХР. ЙОРДАНОВ /



ПРИЛОЖЕНИЕ 1

СПРАВКА ЗА ИМОТИ НА СОБСТВЕНИК

Община Шумен, с. Дибич ЕКАТТЕ 20938 - в регулация

| № | идентификатор | описание на имота |
|----|--|--|
| 1. | 20938.501.520 - ули К КВ.31 | "ЗДРАВЕН ДОМ" масивна двуетажна сграда |
| 2. | 20938.501.514 | стадион |
| | | |
| | | |
| | | |
| | | |
| | | |
| | | |

#9MA АОС

АОС № 3445

ПРИЛОЖЕНИЕ 2

ИМОТИ В ЗЕМЛИЩЕТО НА С.ДИБИЧ

ПО

чл. 19, ал.1 от ЗСПЗЗ по протоколно решение № 212-19/27.11.2008 г.

на комисия по чл. 19, ал.2 от ЗСПЗЗ

Община Шумен, землище Дибич ЕКАТТЕ 20938

| № по ред | Идентификатор | Стар № по КВС | Площ дка | НТП | Кат. | Местност | Начин на възст. |
|----------|--|---------------|----------|-------------|------|------------------|-----------------|
| ✓ 1 | 20938.83.29 | 000005 | 30,663 | Пасище,мера | III | ГОРЕН КЛАДЕНЕЦ | нови граници |
| ✓ 2 | 20938.83.30 | 000006 | 29,268 | Пасище,мера | III | ГОРЕН КЛАДЕНЕЦ | нови граници |
| ✓ 3 | 20938.84.12 | 000064 | 123,343 | Пасище,мера | III | ГОРЕН КЛАДЕНЕЦ | нови граници |
| ✓ 4 | 20938.79.7 | 000081 | 2,485 | Пасище,мера | III | ГОРЕН КЛАДЕНЕЦ | нови граници |
| ✓ 5 | 20938.79.6 | 000082 | 1,619 | Пасище,мера | III | ГОРЕН КЛАДЕНЕЦ | нови граници |
| ✓ 6 | 20938.83.51 | 000212 | 5,533 | Пасище,мера | III | ГОРЕН КЛАДЕНЕЦ | нови граници |
| ✓ 7 | 20938.115.3 | 000307 | 53,579 | Пасище,мера | III | ГОРЕН КЛАДЕНЕЦ | нови граници |
| ✓ 8 | 20938.115.4 | 000308 | 62,350 | Пасище,мера | III | ГОРЕН КЛАДЕНЕЦ | нови граници |
| | | | 308,840 | | | | |
| ✓ 9 | 20938.83.41 | 000119 | 16,985 | Пасище,мера | III | ГОРНИЯТ КЛАДЕНЕЦ | нови граници |
| ✓ 10 | 20938.108.4 | 000011 | 10,196 | Пасище,мера | IV | ДИКИЛТАШ | нови граници |
| ✓ 11 | 20938.108.6 | 000012 | 0,235 | Пасище,мера | IV | ДИКИЛТАШ | нови граници |
| ✓ 12 | 20938.108.7 | 000013 | 0,294 | Пасище,мера | IV | ДИКИЛТАШ | нови граници |
| ✓ 13 | 20938.108.8 | 000015 | 0,213 | Пасище,мера | IV | ДИКИЛТАШ | нови граници |
| ✓ 14 | 20938.108.9 | 000018 | 7,991 | Пасище,мера | IV | ДИКИЛТАШ | нови граници |
| | | | 18,929 | | | | |
| ✓ 15 | 20938.501.588, 501.589 и 501.590 | 000092 | 4,422 | Пасище,мера | III | МЕРАТА | нови граници |
| ✓ 16 | 20938.115.2 | 000093 | 5,626 | Пасище,мера | III | МЕРАТА | нови граници |
| ✓ 17 | 20938.116.2 | 000115 | 11,350 | Пасище,мера | III | МЕРАТА | нови граници |
| ✓ 18 | 20938.116.8 | 000116 | 335,178 | Пасище,мера | III | МЕРАТА | нови граници |
| | | | 356,576 | | | | |
| ✓ 19 | 20938.116.7 | 000118 | 8,105 | Храсти | III | МЕРАТА | нови граници |
| ✓ 20 | 20938.116.10 | 000121 | 2,969 | Храсти | III | МЕРАТА | нови граници |
| | | | 11,074 | | | | |
| ✓ 21 | 20938.83.38 | 000194 | 1,280 | Пасище,мера | III | МЕШАНА | нови граници |
| ✓ 22 | 20938.119.1 | 000141 | 28,105 | Пасище,мера | IV | ПОД ЛОЗЯТА | нови граници |
| ✓ 23 | 20938.119.5 | 000147 | 79,231 | Пасище,мера | V | ПОД ЛОЗЯТА | нови граници |
| ✓ 24 | 20938.119.7 | 000148 | 274,950 | Пасище,мера | V | ПОД ЛОЗЯТА | нови граници |
| | | | 382,286 | | | | |
| ✓ 25 | 20938.119.3 | 000144 | 5,805 | Храсти | V | ПОД ЛОЗЯТА | нови граници |
| ✓ 26 | 20938.38.163 | 000157 | 8,011 | Храсти | III | ПОД ЛОЗЯТА | нови граници |
| ✓ 27 | 20938.117.11 | 000202 | 3,140 | Храсти | III | ПОД ЛОЗЯТА | нови граници |
| ✓ 28 | 20938.117.12 | 000206 | 0,581 | Храсти | III | ПОД ЛОЗЯТА | нови граници |

| | | | | | | | |
|------|--------------|--------|---------|-----------------|-----|----------------|--------------|
| ✓ 29 | 20938.31.30 | 000217 | 0,504 | Храсти | III | ПОД ЛОЗЯТА | нови граници |
| ✓ 30 | 20938.117.2 | 000283 | 0,806 | Храсти | III | ПОД ЛОЗЯТА | нови граници |
| | | | 18,847 | | | | |
| ✓ 31 | 20938.83.40 | 000105 | 3,856 | Пасище,мера | III | ПОЛЯНАТА | нови граници |
| ✓ 32 | 20938.54.7 | 000109 | 2,510 | Пасище,мера | III | ПОЛЯНАТА | нови граници |
| ✓ 33 | 20938.83.42 | 000111 | 0,100 | Пасище,мера | III | ПОЛЯНАТА | нови граници |
| ✓ 34 | 20938.120.1 | 000183 | 78,290 | Пасище,мера | III | ПОЛЯНАТА | нови граници |
| | | | 84,756 | | | | |
| ✓ 35 | 20938.4.6 | 000057 | 2,029 | Пасище,мера | III | ПОПОВА ГРАДИНА | нови граници |
| ✓ 36 | 20938.88.2 | 088002 | 4,051 | Ливада | III | СУВАТА | нови граници |
| ✓ 37 | 20938.112.7 | 000029 | 58,852 | Изоставена нива | III | СУВАТА | нови граници |
| ✓ 38 | 20938.88.11 | 000072 | 2,611 | Пасище,мера | III | СУВАТА | нови граници |
| ✓ 39 | 20938.88.12 | 000208 | 0,872 | Пасище,мера | III | СУВАТА | нови граници |
| | | | 3,483 | | | | |
| ✓ 40 | 20938.8.25 | 000035 | 5,151 | Храсти | III | СУВАТА | нови граници |
| ✓ 41 | 20938.112.3 | 000031 | 55,106 | Пасище,мера | V | ТАТАРСКИ МЕСТА | нови граници |
| ✓ 42 | 20938.113.1 | 000043 | 5,849 | Пасище,мера | V | ТАТАРСКИ МЕСТА | нови граници |
| ✓ 43 | 20938.114.2 | 000046 | 4,105 | Пасище,мера | V | ТАТАРСКИ МЕСТА | нови граници |
| ✓ 44 | 20938.112.2 | 000060 | 323,584 | Пасище,мера | III | ТАТАРСКИ МЕСТА | нови граници |
| | | | 388,644 | | | | |
| ✓ 45 | 20938.117.4 | 000126 | 31,708 | Пасище,мера | V | ТУРСКИ ГРОБИЩА | нови граници |
| ✓ 46 | 20938.117.3 | 000127 | 0,836 | Пасище,мера | III | ТУРСКИ ГРОБИЩА | нови граници |
| ✓ 47 | 20938.117.9 | 000137 | 0,300 | Пасище,мера | V | ТУРСКИ ГРОБИЩА | нови граници |
| ✓ 48 | 20938.117.8 | 000140 | 5,647 | Пасище,мера | III | ТУРСКИ ГРОБИЩА | нови граници |
| | | | 38,491 | | | | |
| ✓ 49 | 20938.98.3 | 000173 | 1,796 | Пасище,мера | V | ЧАИР БОЮ | нови граници |
| ✓ 50 | 20938.42.13 | 000162 | 2,541 | Пасище,мера | III | ЧЕЙРИТЕ | нови граници |
| ✓ 51 | 20938.40.27 | 000213 | 1,225 | Пасище,мера | III | ЧЕЙРИТЕ | нови граници |
| ✓ 52 | 20938.83.44 | 000193 | 0,400 | Пасище,мера | III | ЧЕЙРИТЕ | нови граници |
| | | | 4,166 | | | | |
| ✓ 53 | 20938.87.3 | 000009 | 0,694 | Пасище,мера | III | ЯКОВА | нови граници |
| ✓ 54 | 20938.116.9 | 000113 | 31,384 | Пасище,мера | III | ЯСАКЛЪКА | нови граници |
| ✓ 55 | 20938.19.67 | 000114 | 4,234 | Пасище,мера | III | ЯСАКЛЪКА | нови граници |
| | | | 35,618 | | | | |
| ✓ 56 | 20938.108.1 | 000001 | 9,085 | Др.сел.ст.тер. | | | нови граници |
| ✓ 57 | 20938.86.3 | 000004 | 8,241 | Др.сел.ст.тер. | | | нови граници |
| ✓ 58 | 20938.83.31 | 000007 | 6,012 | Др.сел.ст.тер. | | | нови граници |
| ✓ 59 | 20938.3.13 | 000014 | 6,019 | Др.сел.ст.тер. | | | нови граници |
| ✓ 60 | 20938.38.165 | 000158 | 1,971 | Др.сел.ст.тер. | | | нови граници |
| | | | 31,328 | | | | |

ПРИЛОЖЕНИЕ 3

СПРАВКА ЗА ИМОТИ НА СОБСТВЕНИК
ОБЩНСКИ ПОЗЕМЛЕН ФОНД

Община Шумен, землище Дибич ЕКАТТЕ 20938 - ПОЛСКИ ПЪТИЩА

| ИМОТ № | МЕСТНОСТ | ЧИН ТР. ПОЛЗВА | ПЛОЩ ДКА | РЕГИСТРАЦИЯ |
|----------|----------|----------------|----------|-------------|
| ✓ 001026 | | Полски път | 3.065 | 01.04.1998 |
| ✓ 003012 | | Полски път | 1.967 | 01.04.1998 |
| ✓ 004005 | | Полски път | 0.241 | 01.04.1998 |
| ✓ 004007 | | Полски път | 1.119 | 01.04.1998 |
| ✓ 007010 | | Полски път | 1.141 | 01.04.1998 |
| ✓ 008026 | | Полски път | 1.419 | 01.04.1998 |
| ✓ 008027 | | Полски път | 3.466 | 01.04.1998 |
| ✓ 009017 | | Полски път | 1.109 | 01.04.1998 |
| ✓ 010014 | | Полски път | 1.420 | 01.04.1998 |
| ✓ 010015 | | Полски път | 5.452 | 01.04.1998 |
| ✓ 011017 | | Полски път | 1.835 | 01.04.1998 |
| ✓ 011018 | | Полски път | 7.563 | 01.04.1998 |
| ✓ 012022 | | Полски път | 1.420 | 01.04.1998 |
| ✓ 013009 | | Полски път | 1.385 | 01.04.1998 |
| ✓ 014028 | | Полски път | 1.602 | 01.04.1998 |
| ✓ 016021 | | Полски път | 1.730 | 01.04.1998 |
| ✓ 017004 | | Полски път | 2.861 | 01.04.1998 |
| ✓ 018028 | | Полски път | 5.995 | 01.04.1998 |
| ✓ 019021 | мерата | Полски път | 1.292 | 20.04.2004 |
| ✓ 019065 | мерата | Полски път | 1.638 | 20.04.2004 |
| ✓ 019066 | | Полски път | 3.265 | 01.04.1998 |
| ✓ 019069 | мерата | Полски път | 4.938 | 01.04.1998 |
| ✓ 023022 | | Полски път | 3.505 | 01.04.1998 |
| ✓ 023023 | | Полски път | 2.756 | 01.04.1998 |
| ✓ 024024 | | Полски път | 15.138 | 01.04.1998 |
| ✓ 024025 | | Полски път | 0.869 | 01.04.1998 |
| ✓ 025028 | | Полски път | 3.410 | 01.04.1998 |
| ✓ 026020 | | Полски път | 1.386 | 01.04.1998 |
| ✓ 027015 | | Полски път | 0.882 | 01.04.1998 |
| ✓ 028045 | | Полски път | 3.256 | 01.04.1998 |
| ✓ 029032 | | Полски път | 3.305 | 01.04.1998 |
| ✓ 030025 | | Полски път | 1.010 | 01.04.1998 |
| ✓ 030026 | | Полски път | 0.751 | 01.04.1998 |
| ✓ 032030 | | Полски път | 2.810 | 01.04.1998 |
| ✓ 033035 | | Полски път | 3.145 | 01.04.1998 |
| ✓ 034041 | | Полски път | 3.575 | 01.04.1998 |
| ✓ 035060 | | Полски път | 3.610 | 01.04.1998 |
| ✓ 035061 | | Полски път | 2.710 | 01.04.1998 |
| ✓ 037100 | | Полски път | 15.177 | 01.04.1998 |
| ✓ 038162 | | Полски път | 11.839 | 01.04.1998 |

| | | | | |
|--------|---------|------------|--------|------------|
| 038164 | | Полски път | 8.702 | 01.04.1998 |
| 038166 | чеирите | Полски път | 12.637 | 01.04.1998 |
| 039079 | | Полски път | 18.320 | 01.04.1998 |
| 040025 | | Полски път | 3.023 | 01.04.1998 |
| 042015 | | Полски път | 1.984 | 01.04.1998 |
| 043008 | | Полски път | 0.995 | 01.04.1998 |
| 044014 | | Полски път | 1.262 | 01.04.1998 |
| 046016 | | Полски път | 2.211 | 01.04.1998 |
| 046017 | | Полски път | 1.468 | 01.04.1998 |
| 048027 | | Полски път | 2.793 | 01.04.1998 |
| 049044 | | Полски път | 3.614 | 01.04.1998 |
| 050012 | | Полски път | 2.360 | 01.04.1998 |
| 052008 | | Полски път | 1.256 | 01.04.1998 |
| 056009 | | Полски път | 1.540 | 01.04.1998 |
| 057018 | | Полски път | 2.135 | 01.04.1998 |
| 058018 | | Полски път | 2.253 | 01.04.1998 |
| 059028 | | Полски път | 2.322 | 01.04.1998 |
| 060023 | | Полски път | 1.610 | 01.04.1998 |
| 061029 | | Полски път | 2.899 | 01.04.1998 |
| 062025 | | Полски път | 5.914 | 01.04.1998 |
| 064023 | | Полски път | 3.307 | 01.04.1998 |
| 064024 | | Полски път | 2.944 | 01.04.1998 |
| 066031 | | Полски път | 3.023 | 01.04.1998 |
| 067035 | | Полски път | 2.782 | 01.04.1998 |
| 067036 | | Полски път | 2.923 | 01.04.1998 |
| 070029 | | Полски път | 6.294 | 01.04.1998 |
| 071028 | | Полски път | 1.745 | 01.04.1998 |
| 073030 | | Полски път | 4.446 | 01.04.1998 |
| 074019 | | Полски път | 4.158 | 01.04.1998 |
| 075014 | | Полски път | 3.545 | 01.04.1998 |
| 075017 | | Полски път | 8.142 | 01.04.1998 |
| 075018 | | Полски път | 2.128 | 01.04.1998 |
| 076013 | | Полски път | 1.660 | 01.04.1998 |
| 076014 | | Полски път | 1.062 | 01.04.1998 |
| 078051 | | Полски път | 4.776 | 01.04.1998 |
| 079008 | | Полски път | 0.677 | 01.04.1998 |
| 081026 | | Полски път | 2.103 | 01.04.1998 |
| 082006 | | Полски път | 0.852 | 01.04.1998 |
| 083033 | | Полски път | 8.113 | 01.04.1998 |
| 083034 | | Полски път | 2.591 | 01.04.1998 |
| 086002 | | Полски път | 0.322 | 01.04.1998 |
| 088013 | | Полски път | 13.787 | 01.04.1998 |
| 088015 | | Полски път | 2.078 | 01.04.1998 |
| 094012 | | Полски път | 1.980 | 01.04.1998 |
| 097037 | | Полски път | 1.000 | 01.04.1998 |
| 101029 | | Полски път | 3.133 | 01.04.1998 |
| 102030 | | Полски път | 3.322 | 01.04.1998 |
| 103025 | | Полски път | 21.846 | 01.04.1998 |
| 103026 | | Полски път | 2.540 | 01.04.1998 |
| 105024 | | Полски път | 3.725 | 01.04.1998 |
| 105025 | | Полски път | 2.667 | 01.04.1998 |
| 106030 | | Полски път | 4.293 | 01.04.1998 |
| 106031 | | Полски път | 2.805 | 01.04.1998 |

| | | | | |
|----------|--|------------|--------|------------|
| ✓ 107026 | | Полски път | 2.960 | 01.04.1998 |
| ✓ 108003 | | Полски път | 0.934 | 01.04.1998 |
| ✓ 112001 | | Полски път | 12.171 | 01.04.1998 |
| ✓ 116001 | | Полски път | 5.122 | 01.04.1998 |
| ✓ 116012 | | Полски път | 3.802 | 01.04.1998 |
| ✓ 117010 | | Полски път | 11.190 | 01.04.1998 |
| ✓ 119006 | | Полски път | 8.717 | 01.04.1998 |
| ✓ 121001 | | Полски път | 11.175 | 01.04.1998 |
| ✓ 121003 | | Полски път | 11.125 | 01.04.1998 |
| ✓ 122001 | | Полски път | 16.297 | 01.04.1998 |
| ✓ 122003 | | Полски път | 4.205 | 01.04.1998 |
| ✓ 186034 | | Полски път | 4.403 | 01.04.1998 |

**СПРАВКА ЗА ИМОТИ НА СОБСТВЕНИК
ОБЩНСКИ ПОЗЕМЛЕН ФОНД**

Община Шумен, землище Дибич ЕКАТТЕ 20938

| № по ред | Идентификатор | Стар № по КВС | Площ дка | НТП | Кат. | Местност | Акт за общ.собств. |
|----------|---------------|---------------|----------|------------------|------|----------|--------------------|
| ✓ 1 | 20938.88.8 | 088008 | 11,600 | Ливада | III | СУВАТА | 993 |
| ✓ 2 | 20938.38.146 | 038146 | 1,680 | Използв. ливада | III | ЧЕИРИТЕ | 4034 |
| ✓ 3 | 20938.2.10 | 002010 | 25,170 | Посевна площ | III | ЧЕРНИЛКА | 992 |
| ✓ 4 | 20938.502.22 | 002022 | 0,523 | Посевна площ | III | ЧЕРНИЛКА | |
| ✓ 5 | 20938.502.24 | 002024 | 0,256 | Посевна площ | III | ЧЕРНИЛКА | |
| | | | 25,949 | | | | |
| ✓ 6 | 20938.502.23 | 000023 | 37,104 | Др. вид отпадъци | III | ЧЕРНИЛКА | |
| ✓ 7 | 20938.502.25 | 000025 | 91,053 | Др. вид отпадъци | III | ЧЕРНИЛКА | |
| ✓ 8 | 20938.502.26 | 000026 | 7,799 | Др. вид отпадъци | III | ЧЕРНИЛКА | |
| ✓ 9 | 20938.502.27 | 000027 | 9,480 | Др. вид отпадъци | III | ЧЕРНИЛКА | |
| | | | 145,436 | | | | |
| ✓ 10 | 20938.1.24 | 000024 | 18,573 | Местен път | III | ЧЕРНИЛКА | |
| ✓ 11 | 20938.108.2 | 000002 | 6,747 | Истор. паметник | | | |
| ✓ 12 | 20938.501.591 | 000068 | 9,977 | Гробище | | | |
| ✓ 13 | 20938.84.13 | 000069 | 13,707 | Сметище | | | |
| ✓ 14 | 20938.120.2 | 000130 | 2,045 | Индивид. застр. | III | | |
| ✓ 15 | 20938.112.4 | 000032 | 9,267 | Дере | | | |
| ✓ 16 | 20938.112.6 | 000058 | 4,213 | Дере | | | |
| ✓ 17 | 20938.112.5 | 000061 | 2,194 | Дере | | | |
| | | | 15,674 | | | | |
| ✓ 18 | 20938.108.5 | 000003 | 118,964 | Язовир | | | 838 |
| ✓ 19 | 20938.86.4 | 000019 | 7,814 | Язовир | | | 838 |
| | | | 126,778 | | | | |

| облог 2017 | план 2017 | отчет |
|------------|-----------|-------|
| 6888,00 | 14305,00 | |
| 11892,00 | 25173,00 | |
| 11892,00 | 25173,00 | |
| 0,00 | 0,00 | |
| 6343,00 | 6343,00 | |
| 29023,00 | 29023,00 | |
| 54146,00 | 74844,00 | 0,00 |

| | |
|---------------------------------|-----|
| брой население по настоящ адрес | 287 |
| брой работещи в кметството | 2 |

| 122 "Общинска администрация" | | | Дейност 604 "Осветление на улици и площади" | | Дейност 622 "Озеленяване" | | Дейност 623 "Чистота" | | Общо | |
|------------------------------|----------------|------------|--|------------|------------------------------|------------|--------------------------|------------|-------------|------------|
| делегирана дейност | местна дейност | | местна дейност | | местна дейност | | местна дейност | | план 2017г. | отчет 2017 |
| отчет 2017 | план 2017г. | отчет 2017 | план 2017г. | отчет 2017 | план 2017г. | отчет 2017 | план 2017г. | отчет 2017 | план 2017г. | отчет 2017 |
| | | | | | | | | | 11640,00 | 0,00 |
| | | | | | | | | | 0,00 | 0,00 |
| | | | | | 400,00 | | | | 400,00 | 0,00 |
| | | | | | | | | | 0,00 | 0,00 |
| | | | | | | | | | 0,00 | 0,00 |
| | | | | | | | | | 0,00 | 0,00 |
| | | | | | | | | | 2172,00 | 0,00 |
| | | | | | | | | | 0,00 | 0,00 |
| | | | | | | | | | 0,00 | 0,00 |
| | | | | | | | | | 0,00 | 0,00 |
| | | | | | | | | | 0,00 | 0,00 |
| | | | | | | | | | 0,00 | 0,00 |
| | 200,00 | | | | | | | | 200,00 | 0,00 |
| | 1040,00 | | 4818,00 | | | | | | 5858,00 | 0,00 |
| | 520,00 | | | | | | 16205,00 | | 16725,00 | 0,00 |
| | | | | | | | | | 0,00 | 0,00 |
| | 400,00 | | | | | | | | 400,00 | 0,00 |
| | | | | | | | | | 0,00 | 0,00 |
| | | | | | | | | | 0,00 | 0,00 |
| 0,00 | 2160,00 | 0,00 | 4818,00 | 0,00 | 400,00 | 0,00 | 16205,00 | 0,00 | 37395,00 | 0,00 |

месец януари

| облог 2017 | план 2017 | отчет |
|------------|-----------|-------|
| 14930,00 | 31304,00 | |
| 9842,00 | 24125,00 | |
| 9842,00 | 24125,00 | |
| 721,00 | 721,00 | |
| 0,00 | 0,00 | |
| 39671,00 | 39671,00 | |
| 65164,00 | 95821,00 | 0,00 |

| | |
|---------------------------------|-----|
| брой население по настоящ адрес | 747 |
| брой работещи в кметството | 2 |

| т 122 "Общинска администрация" | | | Дейност 604 "Осветление на улицы и площади" | | Дейност 622 "Озеленяване" | | Дейност 623 "Чистота" | | Общо | |
|--------------------------------|----------------|------------|---|------------|------------------------------|------------|--------------------------|------------|----------------|------------|
| о делегирана ейност | местна дейност | | местна дейност | | местна дейност | | местна дейност | | | |
| отчет 2017 | план 2017г. | отчет 2017 | план 2017г. | отчет 2017 | план 2017г. | отчет 2017 | план 2017г. | отчет 2017 | план 2017г. | отчет 2017 |
| 0 | | | | | | | | | 18636,00 | 0,00 |
| | | | | | | | | | 0,00 | 0,00 |
| | | | | | 400,00 | | | | 400,00 | 0,00 |
| | | | | | | | | | 0,00 | 0,00 |
| | | | | | | | | | 0,00 | 0,00 |
| | | | | | | | | | 0,00 | 0,00 |
| 0 | | | | | | | | | 3732,00 | 0,00 |
| | | | | | | | | | 0,00 | 0,00 |
| | | | | | | | | | 0,00 | 0,00 |
| | | | | | | | | | 0,00 | 0,00 |
| | | | | | | | | | 0,00 | 0,00 |
| | | | | | | | | | 0,00 | 0,00 |
| | 200,00 | | | | | | | | 200,00 | 0,00 |
| | 1040,00 | | 4767,00 | | | | | | 5807,00 | 0,00 |
| | 520,00 | | | | | | 7642,00 | | 8162,00 | 0,00 |
| | 6000,00 | | | | | | | | 6000,00 | 0,00 |
| | 400,00 | | | | | | | | 400,00 | 0,00 |
| | | | | | | | | | 0,00 | 0,00 |
| | | | | | | | | | 0,00 | 0,00 |
| 0 | 0,00 | 8160,00 | 0,00 | 4767,00 | 0,00 | 400,00 | 0,00 | 7642,00 | 0,00 | 43337,00 |

2017г.

| бюджет 2017 | план 2017 | отчет |
|-------------|-----------|-------|
| 35755,00 | 61943,00 | |
| 25809,00 | 61604,00 | |
| 25809,00 | 61604,00 | |
| 990,00 | 990,00 | |
| 4271,00 | 4271,00 | |
| 19115,00 | 19115,00 | |
| 85940,00 | 147923,00 | 0,00 |

| | |
|---------------------------------|------|
| брой население по настоящ адрес | 1094 |
| брой работещи в кметството | 2 |

| 2 "Общинска администрация" | | | Дейност 604 "Осветление на улицы и площади" | | Дейност 622 "Озеленяване" | | Дейност 623 "Чистота" | | Общо | |
|----------------------------|----------------|------------|---|------------|------------------------------|------------|-----------------------|------------|----------------|------------|
| дефинирана ст | местна дейност | | местна дейност | | местна дейност | | местна дейност | | | |
| бюджет 2017 | план 2017г. | отчет 2017 | план 2017г. | отчет 2017 | план 2017г. | отчет 2017 | план 2017г. | отчет 2017 | план 2017г. | отчет 2017 |
| | | | | | | | | | 18648,00 | 0,00 |
| | | | | | | | | | 0,00 | 0,00 |
| | | | | | 400,00 | | | | 400,00 | 0,00 |
| | | | | | | | | | 0,00 | 0,00 |
| | | | | | | | | | 0,00 | 0,00 |
| | | | | | | | | | 0,00 | 0,00 |
| | | | | | | | | | 3468,00 | 0,00 |
| | | | | | | | | | 0,00 | 0,00 |
| | | | | | | | | | 0,00 | 0,00 |
| | | | | | | | | | 0,00 | 0,00 |
| | | | | | | | | | 0,00 | 0,00 |
| | | | | | | | | | 0,00 | 0,00 |
| | | | | | | | | | 0,00 | 0,00 |
| | | | | | | | | | 0,00 | 0,00 |
| | 200,00 | | | | | | | | 200,00 | 0,00 |
| | 1040,00 | | 6022,00 | | | | | | 7062,00 | 0,00 |
| | 520,00 | | | | | | 46708,00 | | 47228,00 | 0,00 |
| | | | | | | | | | 0,00 | 0,00 |
| | 240,00 | | | | | | | | 240,00 | 0,00 |
| | | | | | | | | | 0,00 | 0,00 |
| | | | | | | | | | 0,00 | 0,00 |
| 0,00 | 2000,00 | 0,00 | 6022,00 | 0,00 | 400,00 | 0,00 | 46708,00 | 0,00 | 77246,00 | 0,00 |

2017г.

| бюджет 2017 | план 2017 | отчет |
|-------------|-----------|-------|
| 10551,00 | 21918,00 | |
| 7669,00 | 15443,00 | |
| 7669,00 | 15443,00 | |
| 547,00 | 547,00 | |
| 1721,00 | 1721,00 | |
| 5877,00 | 5877,00 | |
| 26365,00 | 45506,00 | 0,00 |

| | |
|---------------------------------|-----|
| брой население по настоящ адрес | 457 |
| брой работещи в кметството | 2 |

| 2 "Общинска администрация" | | | Дейност 604 "Осветление на улицы и площади" | | Дейност 622 "Озеленяване" | | Дейност 623 "Чистота" | | Общо | |
|----------------------------|----------------|------------|---|------------|------------------------------|------------|--------------------------|------------|----------------|------------|
| дефинирана дейност | местна дейност | | местна дейност | | местна дейност | | местна дейност | | | |
| отчет 2017 | план 2017г. | отчет 2017 | план 2017г. | отчет 2017 | план 2017г. | отчет 2017 | план 2017г. | отчет 2017 | план 2017г. | отчет 2017 |
| | | | | | | | | | 19860,00 | 0,00 |
| | | | | | | | | | 0,00 | 0,00 |
| | | | | | 400,00 | | | | 400,00 | 0,00 |
| | | | | | | | | | 0,00 | 0,00 |
| | | | | | | | | | 0,00 | 0,00 |
| | | | | | | | | | 0,00 | 0,00 |
| | | | | | | | | | 3708,00 | 0,00 |
| | | | | | | | | | 0,00 | 0,00 |
| | | | | | | | | | 0,00 | 0,00 |
| | | | | | | | | | 0,00 | 0,00 |
| | | | | | | | | | 0,00 | 0,00 |
| | | | | | | | | | 0,00 | 0,00 |
| | | | | | | | | | 0,00 | 0,00 |
| | 200,00 | | | | | | | | 200,00 | 0,00 |
| | 1040,00 | | 3035,00 | | | | | | 4075,00 | 0,00 |
| | 520,00 | | | | | | 16512,00 | | 17032,00 | 0,00 |
| | | | | | | | | | 0,00 | 0,00 |
| | 480,00 | | | | | | | | 480,00 | 0,00 |
| | | | | | | | | | 0,00 | 0,00 |
| | | | | | | | | | 0,00 | 0,00 |
| 0,00 | 2240,00 | 0,00 | 3035,00 | 0,00 | 400,00 | 0,00 | 16512,00 | 0,00 | 45755,00 | 0,00 |

| облог 2017 | план 2017 | отчет |
|------------|-----------|-------|
| 9621,00 | 20786,00 | |
| 12000,00 | 33040,00 | |
| 12000,00 | 33040,00 | |
| 4575,00 | 4575,00 | |
| 0,00 | 0,00 | |
| 15018,00 | 15018,00 | |
| 41214,00 | 73419,00 | 0,00 |

| | |
|---------------------------------|-----|
| брой население по настоящ адрес | 545 |
| брой работещи в кметството | 2 |

| т 122 "Общинска администрация" | | | Дейност 604 "Осветление на улицы и площади" | | Дейност 622 "Озеленяване" | | Дейност 623 "Чистота" | | Общо | |
|--------------------------------|----------------|------------|---|------------|------------------------------|------------|--------------------------|------------|----------------|------------|
| о делегирана ейност | местна дейност | | местна дейност | | местна дейност | | местна дейност | | | |
| отчет 2017 | план 2017г. | отчет 2017 | план 2017г. | отчет 2017 | план 2017г. | отчет 2017 | план 2017г. | отчет 2017 | план 2017г. | отчет 2017 |
| | | | | | | | | | 18576,00 | 0,00 |
| | | | | | | | | | 0,00 | 0,00 |
| | | | | | 400,00 | | | | 400,00 | 0,00 |
| | | | | | | | | | 0,00 | 0,00 |
| | | | | | | | | | 0,00 | 0,00 |
| | | | | | | | | | 0,00 | 0,00 |
| | | | | | | | | | 3468,00 | 0,00 |
| | | | | | | | | | 0,00 | 0,00 |
| | | | | | | | | | 0,00 | 0,00 |
| | | | | | | | | | 0,00 | 0,00 |
| | | | | | | | | | 0,00 | 0,00 |
| | | | | | | | | | 0,00 | 0,00 |
| | | | | | | | | | 0,00 | 0,00 |
| | | | | | | | | | 200,00 | 0,00 |
| | | | | | 4831,00 | | | | 5871,00 | 0,00 |
| | | | | | | | | | 0,00 | 0,00 |
| | | | | | | | | 18882,00 | 19402,00 | 0,00 |
| | | | | | | | | | 0,00 | 0,00 |
| | | | | | | | | | 840,00 | 0,00 |
| | | | | | | | | | 0,00 | 0,00 |
| | | | | | | | | | 0,00 | 0,00 |
| | | | | | | | | | 0,00 | 0,00 |
| | 0,00 | 2600,00 | 0,00 | 4831,00 | 0,00 | 400,00 | 0,00 | 18882,00 | 0,00 | 48757,00 |

| 16 | облог 2017 | план 2017 | отчет |
|----|------------|-----------|-------|
| | 9427,00 | 21637,00 | |
| | 9640,00 | 25843,00 | |
| | 9640,00 | 25843,00 | |
| | 0,00 | 0,00 | |
| | 0,00 | 0,00 | |
| | 8449,00 | 8449,00 | |
| 00 | 27516,00 | 55929,00 | 0,00 |

| | |
|---------------------------------|-----|
| брой население по настоящ адрес | 423 |
| брой работещи в кметството | 2 |

| ст 122 "Общинска администрация" | | Дейност 604 "Осветление на улици и площади" | | Дейност 622 "Озеленяване" | | Дейност 623 "Чистота" | | Общо | | |
|---------------------------------|----------------|---|-------------|---------------------------|-------------|-----------------------|-------------|------------|-------------|----------|
| но делегирана дейност | местна дейност | местна дейност | | местна дейност | | местна дейност | | | | |
| отчет 2017 | план 2017г. | отчет 2017 | план 2017г. | отчет 2017 | план 2017г. | отчет 2017 | план 2017г. | отчет 2017 | план 2017г. | |
| 00 | | | | | | | | | 19368,00 | 0,00 |
| | | | | | | | | | 0,00 | 0,00 |
| | | | | | 400,00 | | | | 400,00 | 0,00 |
| | | | | | | | | | 0,00 | 0,00 |
| | | | | | | | | | 0,00 | 0,00 |
| | | | | | | | | | 0,00 | 0,00 |
| 00 | | | | | | | | | 3012,00 | 0,00 |
| | | | | | | | | | 0,00 | 0,00 |
| | | | | | | | | | 0,00 | 0,00 |
| | | | | | | | | | 0,00 | 0,00 |
| | | | | | | | | | 0,00 | 0,00 |
| | | | | | | | | | 0,00 | 0,00 |
| | 200,00 | | | | | | | | 200,00 | 0,00 |
| | 1040,00 | | 2897,00 | | | | | | 3937,00 | 0,00 |
| | 520,00 | | | | | | 10846,00 | | 11366,00 | 0,00 |
| | | | | | | | | | 0,00 | 0,00 |
| | 750,00 | | | | | | | | 750,00 | 0,00 |
| | | | | | | | | | 0,00 | 0,00 |
| | | | | | | | | | 0,00 | 0,00 |
| 00 | 0,00 | 2510,00 | 0,00 | 2897,00 | 0,00 | 400,00 | 0,00 | 10846,00 | 0,00 | 39033,00 |

2017Г.

месец януари

| облог 2017 | план 2017 | отчет |
|------------|-----------|-------|
| 46748,00 | 69991,00 | |
| 27888,00 | 45853,00 | |
| 27888,00 | 45853,00 | |
| 1287,48 | 1287,48 | |
| 2236,00 | 2236,00 | |
| 14901,00 | 14901,00 | |
| 93060,48 | 134268,48 | 0,00 |

| | |
|---------------------------------|------|
| брой население по настоящ адрес | 1258 |
| брой работещи в кметството | 2 |

| 122 "Общинска администрация" | | | Дейност 604 "Осветление на улицы и площади" | | Дейност 622 "Озеленяване" | | Дейност 623 "Чистота" | | Общо | |
|------------------------------|----------------|------------|---|------------|------------------------------|------------|-----------------------|------------|----------------|------------|
| делегирана ност | местна дейност | | местна дейност | | местна дейност | | местна дейност | | | |
| отчет 2017 | план 2017г. | отчет 2017 | план 2017г. | отчет 2017 | план 2017г. | отчет 2017 | план 2017г. | отчет 2017 | план 2017г. | отчет 2017 |
| | | | | | | | | | 19728,00 | 0,00 |
| | | | | | | | | | 0,00 | 0,00 |
| | | | | | 400,00 | | | | 400,00 | 0,00 |
| | | | | | | | | | 0,00 | 0,00 |
| | | | | | | | | | 0,00 | 0,00 |
| | | | | | | | | | 0,00 | 0,00 |
| | | | | | | | | | 3684,00 | 0,00 |
| | | | | | | | | | 0,00 | 0,00 |
| | | | | | | | | | 0,00 | 0,00 |
| | | | | | | | | | 0,00 | 0,00 |
| | | | | | | | | | 0,00 | 0,00 |
| | | | | | | | | | 0,00 | 0,00 |
| | 200,00 | | | | | | | | 200,00 | 0,00 |
| | 1040,00 | | 6658,00 | | | | | | 7698,00 | 0,00 |
| | 520,00 | | | | | | 43399,00 | | 43919,00 | 0,00 |
| | | | | | | | | | 0,00 | 0,00 |
| | 540,00 | | | | | | | | 540,00 | 0,00 |
| | | | | | | | | | 0,00 | 0,00 |
| | | | | | | | | | 0,00 | 0,00 |
| - | 2 300,00 | - | 6 658,00 | - | 400,00 | - | 43 399,00 | - | 76169,00 | 0,00 |

| облог 2017 | план 2017 | отчет |
|------------|-----------|-------|
| 4716,00 | 9684,00 | |
| 6082,00 | 14236,00 | |
| 6082,00 | 14236,00 | |
| | | |
| | | |
| 12178,00 | 12178,00 | |
| 22976,00 | 36098,00 | 0,00 |

| | |
|---------------------------------|-----|
| брой население по настоящ адрес | 537 |
| брой работещи в кметството | 2 |

| 122 "Общинска администрация" | | Дейност 604 "Осветление на улицы и площади" | | Дейност 622 "Озеленяване" | | Дейност 623 "Чистота" | | Общо | |
|------------------------------|----------------|---|----------------|------------------------------|----------------|--------------------------|----------------|------------|----------------|
| делегирана дейност | местна дейност | местна дейност | | местна дейност | | местна дейност | | | |
| отчет 2017 | план 2017г. | отчет 2017 | план 2017г. | отчет 2017 | план 2017г. | отчет 2017 | план 2017г. | отчет 2017 | план 2017г. |
| | | | | | | | | 15492,00 | 0,00 |
| | | | | | | | | 0,00 | 0,00 |
| | | | | | 400,00 | | | 400,00 | 0,00 |
| | | | | | | | | 0,00 | 0,00 |
| | | | | | | | | 0,00 | 0,00 |
| | | | | | | | | 0,00 | 0,00 |
| | | | | | | | | 2880,00 | 0,00 |
| | | | | | | | | 0,00 | 0,00 |
| | | | | | | | | 0,00 | 0,00 |
| | | | | | | | | 0,00 | 0,00 |
| | | | | | | | | 0,00 | 0,00 |
| | 200,00 | | | | | | | 200,00 | 0,00 |
| | 1040,00 | | 2961,00 | | | | | 4001,00 | 0,00 |
| | 520,00 | | | | | | 9 387,00 | 9907,00 | 0,00 |
| | 13000,00 | | | | | | | 13000,00 | 0,00 |
| | 750,00 | | | | | | | 750,00 | 0,00 |
| | | | | | | | | 0,00 | 0,00 |
| | | | | | | | | 0,00 | 0,00 |
| - | 15 510,00 | - | 2 961,00 | - | 400,00 | - | 9 387,00 | - | 46630,00 |