

СПИСЪК
на активите - публична държавна собственост (ПДС) и публична общинска собственост (ПОС)
по смисъла на чл.13, чл.15 и чл.19
от Закона за водите, в сила от 28.01.2000 г., (обн. ДВ, бр. 67 от 27 юли 1999 г., изм. ДВ, бр.47 от 23.06.2009 г.),
които не са активи на "Вик ШУМЕН" ООД, гр. Шумен, на територията на община Шумен

№ по ред	№ на район	Бал. с/ка	Инв.№	Описание на актива	Дата на въвеждане	Код на населено място	Местоположение на актива (адрес)	Обслужва (заведено)	Вид на съоръжението (актива)	От.....до....	Технически параметри на актива			Документ за собственост (№/дата)	Балансова стойност на активите (лв.)		Забележка	
											Вид материал	Площ	кв.м		Диаметър /см/	ПДС, съгл.чл.13 и чл.15		ПОС, съгл.чл.19
												Дължина	м.лин.					
1	2	3	4	5	6	7	8	9	10	11	12	13	14	15	16	17	18	19
I. Активи, които не са включени в баланса на дружеството																		
Община Шумен																		
1	SHU30			ГПСОВ- механично стълпало-1986/2003												8704041		
1		2039	1	Контролно-пропускателен пункт	21.07.2003	20938	имот№0000016 м. "Чернишка", землище с.Дибич	гр.Шумен	едноетажна сграда		монолитна стоманоб.	ЗП-21м2 ЗО-67,20м3			РП №371/ 21.07.2003		5963	
2		2039	1	Битово-лабораторна сграда	21.07.2003	20938	имот№0000016 м. "Чернишка", землище с.Дибич	гр.Шумен	едно- и двуетажна сграда		монолитна стоманоб.	ЗП-328м2 ЗО-2130м3			РП №371/ 21.07.2003		271246	
3		2039	1	Сграда решетки	21.07.2003	20938	имот№0000016 м. "Чернишка", землище с.Дибич	гр.Шумен	едноетажна сграда		монолитна стоманоб.	ЗП-266м2 ЗО-1915м3			РП №371/ 21.07.2003		138414	
4		2039	1	Сграда - ел.табла	21.07.2003	20938	имот№0000016 м. "Чернишка", землище с.Дибич	гр.Шумен	едноетажна сграда		монолитна стоманоб.	ЗП-16,50м2 ЗО-81,00м3			РП №371/ 21.07.2003		8512	
5		2039	1	Трансформаторна подстанция 20/0,4кV	22.07.2003	20938	имот№0000016 м. "Чернишка", землище с.Дибич	гр.Шумен	двуетажна сграда		монолитна стоманоб.	ЗП-180,50м2 ЗО-1372м3			РП №410/ 22.07.2003		288036	
6		2039	1	Механична работилница с гараж и склад за ГПСЗ	21.07.2003	20938	имот№0000016 м. "Чернишка", землище с.Дибич	гр.Шумен	едноетажна сграда		монолитна стоманоб.	ЗП-244,50м2 ЗО-989,50м3			РП №371/ 21.07.2003		167562	
7		2039	1	Сграда филтърпреси	21.07.2003	20938	имот№0000016 м. "Чернишка", землище с.Дибич	гр.Шумен	двуетажна сграда		монолитна стоманоб.	ЗП-452,00м2 ЗО-4567м3			РП №371/ 21.07.2003		831678	
8		20491	1	Входна шахта	21.07.2003	20938	имот№0000016 м. "Чернишка", землище с.Дибич	гр.Шумен	шахта		стоманоб.	5,60/2,50/3,40м			РП №371/ 21.07.2003		2807	
9		20491	1	Груба решетка	21.07.2003	20938	имот№0000016 м. "Чернишка", землище с.Дибич	гр.Шумен	решетка		метална				РП №371/ 21.07.2003		15564	
10		20491	1	Ограда на ГПСОВ	21.07.2003	20938	имот№0000016 м. "Чернишка", землище с.Дибич	гр.Шумен	ограда		метална	1200м			РП №371/ 21.07.2003		36894	
11		20491	1	Пясъкозадържател-два коридора	21.07.2003	20938	имот№0000016 м. "Чернишка", землище с.Дибич	гр.Шумен	пясъкозадържател		стоманоб.	L-30,60м			РП №371/ 21.07.2003		144522	
12		20491	1	Разпределително устройство пред първични радиални утаители	21.07.2003	20938	имот№0000016 м. "Чернишка", землище с.Дибич	гр.Шумен	разпределително устройство		стоманоб.			D-8,50м	РП №371/ 21.07.2003		53482	
13		20491	1	Първ. радиален утаител № 2	21.07.2003	20938	имот№0000016 м. "Чернишка", землище с.Дибич	гр.Шумен	радиален утаител		стоманоб.			D-40,00м	РП №371/ 21.07.2003		96299	
14		20491	1	Първ. радиален утаител № 3	21.07.2003	20938	имот№0000016 м. "Чернишка", землище с.Дибич	гр.Шумен	радиален утаител		стоманоб.			D-40,00м	РП №371/ 21.07.2003		96299	
15		20491	1	Утайкоуплънител - силос	21.07.2003	20938	имот№0000016 м. "Чернишка", землище с.Дибич	гр.Шумен	утайкоуплънител		стоманоб.	H-5,95м		D- 11,00м	РП №371/ 21.07.2003		79998	
16		20491	1	Утайкоуплънител - смесител	21.07.2003	20938	имот№0000016 м. "Чернишка", землище с.Дибич	гр.Шумен	утайкоуплънител		стоманоб.	H-5,95м		D- 11,00м	РП №371/ 21.07.2003		79998	
17		20491	1	Силос за вар	21.07.2003	20938	имот№0000016 м. "Чернишка", землище с.Дибич	гр.Шумен	силос		метален	V-1000м3			РП №371/ 21.07.2003		78978	
18		20491	1	Аварен канал	21.07.2003	20938	имот№0000016 м. "Чернишка", землище с.Дибич	гр.Шумен	възнен канал		стоманоб.	L-458м 330м 128м		Ф1500 открит	РП №371/ 21.07.2003		229632	
19		20491	1	Помпена шахта за техническа вода	21.07.2003	20938	имот№0000016 м. "Чернишка", землище с.Дибич	гр.Шумен	шахта		стоманоб.	4,65/2,40/2,50м			РП №371/ 21.07.2003		1116	
20		20491	1	Помпена шахта за битови води и филтрат	21.07.2003	20938	имот№0000016 м. "Чернишка", землище с.Дибич	гр.Шумен	шахта		стоманоб.	H-6,50		D-5,00м	РП №371/ 21.07.2003		5740	
21		20491	1	Калови шахти №1 и №2	21.07.2003	20938	имот№0000016 м. "Чернишка", землище с.Дибич	гр.Шумен	шахти		стоманоб.	3,00/1,00/2,40м			РП №371/ 21.07.2003		288	
22		20491	1	Кабелни трасета	21.07.2003	20938	имот№0000016 м. "Чернишка", землище с.Дибич	гр.Шумен	площадкова кабелнизация		по проект	по проект			РП №371/ 21.07.2003		249124	
23		20491	1	Дъждосприемна канализация	21.07.2003	20938	имот№0000016 м. "Чернишка", землище с.Дибич	гр.Шумен	плоч. канализация		бет. тръби	по проект		Ф300	РП №371/ 21.07.2003		35369	

24		20491	1	Площадкови топлопроводи	21.07.2003	20938	имот№0000016 м. "Чернишка", землище с. Дибич	гр. Шумен	площадкови топлопроводи	мет. тръби	по проект			РП №371/ 21.07.2003		65387	
25		20491	1	Площадкови пътища	21.07.2003	20938	имот№0000016 м. "Чернишка", землище с. Дибич	гр. Шумен	площадкови пътища	асф. н-на	по проект			РП №371/ 21.07.2003		113750	
26		20491	1	Открити канали	21.07.2003	20938	имот№0000016 м. "Чернишка", землище с. Дибич	гр. Шумен	канали	стоманоб.	по проект			РП №371/ 21.07.2003		136578	
27		20491	1	Водопроводна система, вертикална планировка, подлорни стени и благоустрояване	21.07.2003	20938	имот№0000016 м. "Чернишка", землище с. Дибич	гр. Шумен	благоустрояване		по проект	35220м2		РП №371/ 21.07.2003		643596	
28		20493	1	Машини внос от PASSAVANT-Германия и местна доставка	21.07.2003	20938	имот№0000016 м. "Чернишка", землище с. Дибич	гр. Шумен	машини по опис Приложение №1 и 2					РП №371/ 21.07.2003		4492531	
29		2060	1	Обзавеждане по част "Арх"	21.07.2003	20938	имот№0000016 м. "Чернишка", землище с. Дибич	гр. Шумен	оборудване по опис Приложение №3					РП №371/ 21.07.2003		12642	
30		20492	1	Лабораторно оборудване	21.07.2003	20938	имот№0000016 м. "Чернишка", землище с. Дибич	гр. Шумен	оборудване по опис Приложение №4					РП №371/ 21.07.2003		75908	
31		2060	1	Обзавеждане на ремонтна работилница и инструменти	21.07.2003	20938	имот№0000016 м. "Чернишка", землище с. Дибич	гр. Шумен	стопански инвентар по опис Приложение №5					РП №371/ 21.07.2003		22850	
32		2051	1	Транспортни машини и оборудване за поддръжка - по приложение № 6 от Приеморедователен протокол	21.07.2003	20938	имот№0000016 м. "Чернишка", землище с. Дибич	гр. Шумен	машини и оборудване по опис Приложение№6					РП №371/ 21.07.2003		137070	
33		2060	1	Оборудване по техника на безопасност "Електро"	21.07.2003	20938	имот№0000016 м. "Чернишка", землище с. Дибич	гр. Шумен	оборудване по опис Приложение №7 и №8					РП №371/ 21.07.2003		9739	
34		2102	74	Софтуерен пакет за Централен диспечерски пункт в БПС	21.07.2003	20938	имот№0000016 м. "Чернишка", землище с. Дибич	гр. Шумен	софтуер					РП №371/ 21.07.2003		59061	
35		2041	1	Компютърна конфигурация и два принтера	21.07.2003	20938	имот№0000016 м. "Чернишка", землище с. Дибич	гр. Шумен	хардуер					РП №371/ 21.07.2003		16408	
				Екsekyтивна техническа и машинна документация - 1 комплект	21.07.2003	20938	имот№0000016 м. "Чернишка", землище с. Дибич	гр. Шумен	проектна документация					РП №371/ 21.07.2003			
2	SHU30			Подобрване на водния цикъл на гр. Шумен-гърви етап ИСИА 2008	2012	83510	гр. Шумен	гр. Шумен								1307613	
1		2041	1	Латоп с принтер	02.09.2012	83510	гр. Шумен	гр. Шумен	компл.конфиг.							8527	
2		2041	2	Латоп с принтер	02.09.2012	83510	гр. Шумен	гр. Шумен	компл.конфиг.							8527	
3		2041	3	Компютър с принтер	02.09.2012	83510	гр. Шумен	гр. Шумен	компл.конфиг.							9036	
4		2041	4	Компютър с принтер	02.09.2012	83510	гр. Шумен	гр. Шумен	компл.конфиг.							9036	
5		20492	2	Комбиниран прослушвателен апарат	06.09.2012	83510	гр. Шумен	гр. Шумен	оборудване							5361	
6		20492	3	Логер за шум	06.09.2012	83510	гр. Шумен	гр. Шумен	оборудване							18524	
7		20492	4	Апарат за течове	06.09.2012	83510	гр. Шумен	гр. Шумен	оборудване							14119	
8		20492	5	Апарат за откриване на трасе на колектори	06.09.2012	83510	гр. Шумен	гр. Шумен	оборудване							4823	
9		20492	6	Портативен ултразвуков разходомер	06.09.2012	83510	гр. Шумен	гр. Шумен	оборудване							16912	
10		20492	7	Портативен ултразвуков разходомер	06.09.2012	83510	гр. Шумен	гр. Шумен	оборудване							16912	
11		20492	8	Портативен ултразвуков разходомер	06.09.2012	83510	гр. Шумен	гр. Шумен	оборудване							16912	
12		20492	9	Портативен ултразвуков разходомер	06.09.2012	83510	гр. Шумен	гр. Шумен	оборудване							16912	
13		20492	10	Портативен ултразвуков разходомер	06.09.2012	83510	гр. Шумен	гр. Шумен	оборудване							16912	
14		20492	11	Портативен логер за налягане	06.09.2012	83510	гр. Шумен	гр. Шумен	оборудване							1852	
15		20492	12	Портативен логер за налягане	06.09.2012	83510	гр. Шумен	гр. Шумен	оборудване							1852	
16		20492	13	Портативен логер за налягане	06.09.2012	83510	гр. Шумен	гр. Шумен	оборудване							1852	
17		20492	14	Портативен логер за налягане	06.09.2012	83510	гр. Шумен	гр. Шумен	оборудване							1852	
18		20492	15	Портативен логер за налягане	06.09.2012	83510	гр. Шумен	гр. Шумен	оборудване							1852	
19		20492	16	Портативен логер за налягане	06.09.2012	83510	гр. Шумен	гр. Шумен	оборудване							1852	
20		20492	17	Портативен логер за налягане	06.09.2012	83510	гр. Шумен	гр. Шумен	оборудване							1852	
21		20492	18	Портативен логер за налягане	06.09.2012	83510	гр. Шумен	гр. Шумен	оборудване							1852	
22		20492	19	Портативен логер за налягане	06.09.2012	83510	гр. Шумен	гр. Шумен	оборудване							1852	
23		20492	20	Портативен логер за налягане	06.09.2012	83510	гр. Шумен	гр. Шумен	оборудване							1852	

24	20492	21	Портативен разх. за канална мрежа	06.09.2012	83510	гр. Шумен	гр. Шумен	оборудване										14862		
25	20492	22	Портативен разх. за канална мрежа	06.09.2012	83510	гр. Шумен	гр. Шумен	оборудване											14862	
26	20492	23	Портативен разх. за канална мрежа	06.09.2012	83510	гр. Шумен	гр. Шумен	оборудване											14862	
27	20492	24	Портативен прибор за вземане на проби	06.09.2012	83510	гр. Шумен	гр. Шумен	оборудване											9357	
28	20492	25	Портативен прибор за вземане на проби	06.09.2012	83510	гр. Шумен	гр. Шумен	оборудване											9357	
29	20492	26	Портативен прибор за вземане на проби	06.09.2012	83510	гр. Шумен	гр. Шумен	оборудване											9357	
30	20492	27	Вибропоча	06.09.2012	83510	гр. Шумен	гр. Шумен	оборудване											7046	
31	20492	28	Вибро плоча	06.09.2012	83510	гр. Шумен	гр. Шумен	оборудване											7046	
32	20492	29	Фугорез	06.09.2012	83510	гр. Шумен	гр. Шумен	оборудване											7339	
33	20492	30	Фугорез	06.09.2012	83510	гр. Шумен	гр. Шумен	оборудване											7340	
34	20492	31	Дренажна помпа моторна	06.09.2012	83510	гр. Шумен	гр. Шумен	оборудване											13638	
35	20492	32	Преносим дизелов агрегат GESAN	06.09.2012	83510	гр. Шумен	гр. Шумен	оборудване											9877	
36	20492	33	Преносим дизелов агрегат GESAN	06.09.2012	83510	гр. Шумен	гр. Шумен	оборудване											9877	
37	20492	34	Преносим дизелов агрегат GESAN	06.09.2012	83510	гр. Шумен	гр. Шумен	оборудване											9877	
38	20492	35	Инварторен заваръчен токсичотчик	06.09.2012	83510	гр. Шумен	гр. Шумен	оборудване											2153	
39	20492	36	Бензинов щип ТС400	06.09.2012	83510	гр. Шумен	гр. Шумен	оборудване											2461	
40	20492	37	Бензинов щип ТС400	06.09.2012	83510	гр. Шумен	гр. Шумен	оборудване											2461	
41	20492	38	Машина за челно заваряване на тръби	06.09.2012	83510	гр. Шумен	гр. Шумен	оборудване											33407	
42	20492	39	ТВ камера за обследване на канализация	06.09.2012	83510	гр. Шумен	гр. Шумен	оборудване											22132	
43	2059	1	Мини багер	05.09.2012	83510	гр. Шумен	гр. Шумен	други трансп. ср-ва											79633	
44	2059	2	Мини багер	05.09.2012	83510	гр. Шумен	гр. Шумен	други трансп. ср-ва											79633	
45	2059	3	Колесен багер Н 51-16ЕЕ	05.09.2012	83510	гр. Шумен	гр. Шумен	други трансп. ср-ва											122324	
46	2059	4	Колесен багер Н 51-14ЕЕ	05.09.2012	83510	гр. Шумен	гр. Шумен	други трансп. ср-ва											122324	
47	2059	5	Каналостична машина Н 79-16	05.09.2012	83510	гр. Шумен	гр. Шумен	други трансп. ср-ва											343118	
48	2102	100	Моделиране водопроводна мрежа		83510	гр. Шумен	гр. Шумен	софт. Продукт											81024	
49	2102	101	Моделиране канализационна мрежа		83510	гр. Шумен	гр. Шумен	софт. Продукт											91212	

II. Задбалансови активи - ВИК системи и съоръжения

Община Шумен

1	SHU30	9901	ГПСОВ-Шумен	02.03.2001	20938	имот № 000016 м. "Чернилка", землище с. Дибич	гр. Шумен	земля				164 007м2					АОС№0805/ год.	02.03.2001	348482	
2	SHU30	9902	282 ГПСОВ- механично стълало - всичко задбалансови активи		20938	имот № 000016 м. "Чернилка", землище с. Дибич	гр. Шумен	външна техническа инфраструктура											2152734	
1		9902	282 Довеждащ колектор 1 за ГПСОВ	23.06.2003	20938	имот№0000016 м. "Чернилка", землище с. Дибич	гр. Шумен	външен канал колектор	от дъждопеп. №9 до ГПСОВ	стоманоб. тръби	2340м		Ф1500	РП№301/ 23.06.2003					1732887	
2		9902	282 Външен водопровод за ГПСОВ	21.07.2003	20938	имот№0000016 м. "Чернилка", землище с. Дибич	гр. Шумен	външен водопровод	от градска водопр. мрежа до ГПСОВ	стоманени тръби	2110м		Ф150	РП №371/ 21.07.2003					52234	
3		9902	282 Ел. провод за резервно и редовно захранване 20 kV за ГПСОВ	22.07.2003	20938	имот№0000016 м. "Чернилка", землище с. Дибич	гр. Шумен	въздушни ел. проводи			4138м			РП№411/ 22.07.2003					176934	
4		9902	282 Външен път за ГПСОВ	21.07.2003	20938	имот№0000016 м. "Чернилка", землище с. Дибич	гр. Шумен	външен път	от общ. гътна мрежа до ГПСОВ	асфалтова настилка	560м			РП №371/ 21.07.2003					123854	
5		9902	282 Заустващ колектор	21.07.2003	20938	имот№0000016 м. "Чернилка", землище с. Дибич	гр. Шумен	външен колектор		ст. бет. тръби	L-150м		Ф-1200	РП №371/ 21.07.2003					66825	
3	SHU30	9902	14 ГПСОВ- биологично стълало ИСПА 2008 /незавършено строителство/	2012	20938	имот № 000016 м. "Чернилка", землище с. Дибич	гр. Шумен	съоръжения											2310781	
4	SHU30	9902	17 Канализационни колектори кв. Дивядрово, в т. число:	10.10.2005г.	83510	кв. Дивядрово, Шумен	гр. Шумен	улични канализации	от ОК302 до ул. "Глово войвода" от ОК297 до ОК295	бет. тръби	282м		Ф600	РП№ДЖ-07-32/ 10.10.2005					3548623	
1			Канал на ул. "Велики Преслав"	10.10.2005г.	83510	кв. Дивядрово, Шумен	Шумен	улична канализация			282м		Ф600						128183	
2			Канализация на бул. "В. Преслав"	10.10.2005г.	83510	кв. Дивядрово, Шумен	Шумен	улична канализация	от ОК217 до ОК311	бет. тръби	744м		Ф800 и Ф500	РП№ДЖ-07-32/ 10.10.2005					1051735	

3				Кан.ул."Шуменско плато"	10.10.2005г.	83510	ка.Дивядрово, Шумен	Шумен	улична канализация		бет.тръби	72м		Ф300	РП№ДК-07-32/ 10.10.2005		34882	
4				Канализация ул."Торойна"	10.10.2005г.	83510	ка.Дивядрово, Шумен	Шумен	улична канализация		бет.тръби	91м		Ф300	РП№ДК-07-32/ 10.10.2005		41494	
5				Кан.бул."В.Преслава"	10.10.2005г.	83510	ка.Дивядрово, Шумен	Шумен	улична канализация	от ОК122 до ОК 62	бет.тръби	120м		Ф600	РП№ДК-07-32/ 10.10.2005		75785	
6				Канл. ул."Люлякова"	10.10.2005г.	83510	ка.Дивядрово, Шумен	Шумен	улична канализация		бет.тръби	102м		Ф300	РП№ДК-07-32/ 10.10.2005		13132	
7				Кан. ул."Стефан Маринов"	10.10.2005г.	83510	ка.Дивядрово, Шумен	Шумен	улична канализация		бет.тръби	277м		Ф300,400,500 и 600	РП№ДК-07-32/ 10.10.2005		131980	
8				Кан. ул."Христо Михайлов"	10.10.2005г.	83510	ка.Дивядрово, Шумен	Шумен	улична канализация		бет.тръби	180м		Ф300	РП№ДК-07-32/ 10.10.2005		63721	
9				Канал. ул."Първи май"	10.10.2005г.	83510	ка.Дивядрово, Шумен	Шумен	улична канализация		бет.тръби	164м		Ф300	РП№ДК-07-32/ 10.10.2005		56672	
10				Канал.ул."Бяно войвода"	10.10.2005г.	83510	ка.Дивядрово, Шумен	Шумен	улична канализация		бет.тръби	100м		Ф400	РП№ДК-07-32/ 10.10.2005		35784	
11				Канл.ул."Гавраил Георгиев"	10.10.2005г.	83510	ка.Дивядрово, Шумен	Шумен	улична канализация	от ОК294 до ОК 250	бет.тръби	134м		Ф300	РП№ДК-07-32/ 10.10.2005		66352	
12				Канализ. ул."6-ти юли"	10.10.2005г.	83510	ка.Дивядрово, Шумен	Шумен	улична канализация		бет.тръби	118м		Ф300	РП№ДК-07-32/ 10.10.2005		51122	
13				Канал.ул."Гавраил Георгиев"	10.10.2005г.	83510	ка.Дивядрово, Шумен	Шумен	улична канализация	от ОК223 до ОК 274	бет.тръби	208м		Ф300	РП№ДК-07-32/ 10.10.2005		88780	
14				Канализ. ул."Чернишевски"	10.10.2005г.	83510	ка.Дивядрово, Шумен	Шумен	улична канализация		бет.тръби	287м		Ф300 и Ф400	РП№ДК-07-32/ 10.10.2005		83904	
15				Канализ. ул."Никола Поп Тодоров"	10.10.2005г.	83510	ка.Дивядрово, Шумен	Шумен	улична канализация		бет.тръби	149м		Ф300	РП№ДК-07-32/ 10.10.2005		49613	
16				Канализ.ул."Елена Златарова"	10.10.2005г.	83510	ка.Дивядрово, Шумен	Шумен	улична канализация		бет.тръби	100м		Ф300	РП№ДК-07-32/ 10.10.2005		54443	
17				Канализ.ул."Партизаниа"	10.10.2005г.	83510	ка.Дивядрово, Шумен	Шумен	улична канализация		бет.тръби	175м		Ф300	РП№ДК-07-32/ 10.10.2005		43039	
18				Канализ. ул."Хан Пресиян"	10.10.2005г.	83510	ка.Дивядрово, Шумен	Шумен	улична канализация		бет.тръби	173м		Ф300	РП№ДК-07-32/ 10.10.2005		42050	
19				Канализ.ул."Тодор Велков"	10.10.2005г.	83510	ка.Дивядрово, Шумен	Шумен	улична канализация		бет.тръби	287м		Ф300	РП№ДК-07-32/ 10.10.2005		51164	
20				Канализ.ул."Подуево"	10.10.2005г.	83510	ка.Дивядрово, Шумен	Шумен	улична канализация		РВС/тръби	410м		Ф200	РП№ДК-07-32/ 10.10.2005		137436	
21				Канализ.ул."Страцин"	10.10.2005г.	83510	ка.Дивядрово, Шумен	Шумен	улична канализация		бет.тръби	95м		Ф300	РП№ДК-07-32/ 10.10.2005		36754	
22				Канализ. ул."Йорданка Николова"	10.10.2005г.	83510	ка.Дивядрово, Шумен	Шумен	улична канализация		бет.тръби	128м		Ф300	РП№ДК-07-32/ 10.10.2005		36754	
23				Канализ.ул."Ал.Димитров"	10.10.2005г.	83510	ка.Дивядрово, Шумен	Шумен	улична канализация		бет.тръби	112м		Ф300	РП№ДК-07-32/ 10.10.2005		29808	
114				Канализ.ул."Бяно Атанаска"	10.10.2005г.	83510	ка.Дивядрово, Шумен	Шумен	улична канализация	от ОК152 до ОК1706	бет.тръби	170м		Ф300	РП№ДК-07-33/ 10.10.2005		79642	
24				Канализ. ул."Тенчо Панайотов"	10.10.2005г.	83510	ка.Дивядрово, Шумен	Шумен	улична канализация	от ОК281 до ОК297	бет.тръби	225м		Ф300	РП№ДК-07-33/ 10.10.2005		41609	
25				Гл.канал.колекторII	29.11.2004	83510	ка.Дивядрово, Шумен	Шумен	улична канализация	от ОК295 до ОК289	бет.тръби	545м		Ф1000	РП №65/ 29.11.2004		297342	
26				Гл.канализационен колектор I	2003	83510	ка.Дивядрово, Шумен	Шумен	улична канализация						РП/2003		725443	
5	SHU30	9902	156	Доизграждане на улична канализация кв.Дивядрово	2008	83510	ка.Дивядрово, Шумен	Шумен	улични канализации						РП№ДК-07-33/ 10.10.2005		222539	
6	SHU30	9902	198	Водопровод и канализация на ул."Тодор Велков", кв.Дивядрово		83510	ка.Дивядрово, Шумен	Шумен	улични водопр. и канализация								247624	
7	SHU30	9902	118	Канализация ул."Акация"		83510	гр.Шумен	гр.Шумен	улична канализация			322мл		Ф300			194865	
1		9902	118	Канализация ул."Акация"	30.01.2001	83510	гр.Шумен	гр.Шумен	улична канализация	от ОК 350 А до Ок 363 А	бет.тръби/РВС	322 м.п.		Ф300			184244	
2		9902	147	ППР-Канализация ул."Акация"	12.2008 г.	83510	гр.Шумен	гр.Шумен	улична канализация					Ф300			10621	
8	SHU30	9902	283	Реконструкция на водопроводи улици кв.Витоша	2008	83510	гр.Шумен	гр.Шумен	улични водопроводи								315448	
9	SHU30	9902	158	Канализация ул."Цветан Зангов"	2008	83510	гр.Шумен	гр.Шумен	улична канализация			400 мл		Ф400			295042	
10	SHU30	9902	236,258	Канализация на ул."Спартак"	2012	83510	гр.Шумен	гр.Шумен	улична канализация								40682	
11	SHU30	9902	117	Канализация ул."Васил Левски" кв.219	12. 2007	83510	гр.Шумен	гр.Шумен	улична канализация	от ОК 565 до ОК 566 кв.219	РВС тръби	55 мл		Ф300			57355	
12	SHU30	9902	137,147	Канализация ул."Бреза"	12.2008 г. и 2007 г.	83510	гр.Шумен	гр.Шумен	улична канализация	от ОК 540 до ОК 539	РВС тръби	550 мл.		Ф315			283992	
13	SHU30	9902	115	Канализация с.Мадара	12.2009	46053	с.Мадара	с.Мадара	улични канализации								1691614	
1				Профил 56	12.2009 г.	46053	с.Мадара	с.Мадара	улична канализация	от ОК 57-58, 56	бет.тръби	277 мл.		Ф300			222694	
2				Профил 58	12.2009 г.	46053	с.Мадара	с.Мадара	улична канализация		бет.тръби	187 мл.		Ф300			132632	
3				Профил 60	12.2009 г.	46053	с.Мадара	с.Мадара	улична канализация	от ОК 61-35	бет.тръби	118 мл.		Ф300			90532	
4				Профил 62	12.2009 г.	46053	с.Мадара	с.Мадара	улична канализация	от ОК 43-50-57-58-61	бет.тръби	155 мл.		Ф500			416833	

5				Профил 70	12.2009 г.	46053	с.Мадара	с.Мадара	улична канализация	от ОК 144 -53-51	бет.тръби	162 мл.			Ф400		131148			
6				Профил 73 А	12.2009 г.	46053	с.Мадара	с.Мадара	улична канализация	от ОК 37-59	бет.тръби	224 мл.			Ф300		184823			
7				Главен Колектор II - ул."Рипа", с. Мадара	12.2008 г.	46053	с.Мадара	с.Мадара	улична канализация	от ОК139 до ОК 31	бет.тръби	480 мл.			Ф800		230000			
8				Клон 61 ул."Обилочна"	12.2008 г.	46053	с.Мадара	с.Мадара	улична канализация	от ОК 37 до ОК 31	бет.тръби	320 мл.			Ф300		79000			
9				Канализация с. Мадара Профил 62.	12.2009 г.	46053	с.Мадара	с.Мадара	улична канализация	от ОК 61 до Гл.колектор II	PVC тръби	120 мл.			Ф500		70000			
10				Улична канализация	12.2009 г.	46053	с.Мадара	с.Мадара	улична канализация		PVC тръби	40 мл.			Ф800		133952			
14	SHU30	9902	241	Водопровод с.Костена река	2011г.	38892	с.Костена река	с.Костена река	външен водопровод	от каптаж до НВ	РЕ тръби	600м			Ф63		29674			
15	SHU30	9902	243	Водопровод с.Лозево	2011г.	44032	с.Лозево	с.Лозево	външен водопровод	от каптаж до НВ	РЕ тръби	979м			Ф90		47276			
16	SHU30	9902	260	Улична канализация Мадара	2012	46053	с.Мадара	с.Мадара	улична канализация								17220			
17	SHU30	9902	277	Подобриване на водния цикъл на гр.Шумен-първи етап ИСПА 2008-Вътр. канализ.мрежа Главен колектор I	25.08.2011	83510	гр.Шумен	гр.Шумен	градски канализационен колектор	съгл. прот.обр.16 от 24.08.2011 г.	съгл. прот.обр.16 от 24.08.2011 г.		съгл. прот.обр.16 от 24.08.2011 г.			РП №ДК-07-СМР153/ 25.08.2011		4302407		
18	SHU30	9902	278	Подобриване на водния цикъл на гр.Шумен-първи етап ИСПА 2008-Вътр. канализ. мрежа Главен колектор II	25.08.2011	83510	гр.Шумен	гр.Шумен	градски канализационен колектор	съгл. прот.обр.16 от 24.08.2011 г.	съгл. прот.обр.16 от 24.08.2011 г.		съгл. прот.обр.16 от 24.08.2011 г.			РП №ДК-07-СМР153/ 25.08.2011		7476560		
19	SHU30	9902	279	Подобриване на водния цикъл на гр.Шумен-първи етап ИСПА 2008-Вътр. канализ. мрежа Главен колектор III	25.08.2011	83510	гр.Шумен	гр.Шумен	градски канализационен колектор	съгл. прот.обр.16 от 24.08.2011 г.	съгл. прот.обр.16 от 24.08.2011 г.		съгл. прот.обр.16 от 24.08.2011 г.			РП №ДК-07-СМР153/ 25.08.2011		2343818		
20	SHU30	9902	280	Подобриване на водния цикъл на гр.Шумен-първи етап ИСПА 2008-Вътр. канализ. мрежа Главен колектор IV	25.08.2011	83510	гр.Шумен	гр.Шумен	градски канализационен колектор	съгл. прот.обр.16 от 24.08.2011 г.	съгл. прот.обр.16 от 24.08.2011 г.		съгл. прот.обр.16 от 24.08.2011 г.			РП №ДК-07-СМР153/ 25.08.2011		3752775		
21	SHU30	9902	281	Подобриване на водния цикъл на гр.Шумен-първи етап ИСПА 2008-Вътр. канализ. мрежа Главен колектор V	25.08.2011	83510	гр.Шумен	гр.Шумен	градски канализационен колектор	съгл. прот.обр.16 от 24.08.2011 г.	съгл. прот.обр.16 от 24.08.2011 г.		съгл. прот.обр.16 от 24.08.2011 г.			РП №ДК-07-СМР153/ 25.08.2011		917639		
22	SHU30	9902	276	Подобриване на водния цикъл на гр.Шумен-първи етап ИСПА 2008-Вътр.улични ВиК мрежи-по обекти, съгласно списък за стойността на разграничяемите активи	16.07.2010	83510	гр.Шумен	гр.Шумен	улични ВиК мрежи	съгл. прот.обр.16 от 24.08.2011 г.	съгл. прот.обр.16 от 16.07.2010 г.		съгл. прот.обр.16 от 16.07.2010 г.			РП №ДК-07-СМР24/ 16.07.2010		475648		
23	SHU30	9902	275	Подобриване на водния цикъл на гр.Шумен-първи етап ИСПА 2008-Вътр.улични ВиК мрежи-по обекти, съгласно списък за стойността на разграничяемите активи	16.07.2010	83510	гр.Шумен	гр.Шумен	улични ВиК мрежи	съгл. прот.обр.16 от 24.08.2011 г.	съгл. прот.обр.16 от 24.08.2011 г.		съгл. прот.обр.16 от 24.08.2011 г.			РП №ДК-07-СМР153/ 25.08.2011		24286227		
24	SHU30	9902	74	Напорен водоем V-300м3 и прилежаща техн.инфраструктура	17.04.2006	80546	с.Черенча	с.Черенча	водоем с прилежаща инфраструктура							РП ДК-07-16 и РП ДК-07-17/ 17.04.2006		177417		
1				Напорен водоем V-300м3	17.04.2006	80546	с.Черенча	с.Черенча	водоем		ст.бет.	V-300м3				РП ДК-07-16/ 17.04.2006		121934		
2				Хранителен водопровод до напорен водоем V-300м3	17.04.2006	80546	с.Черенча	с.Черенча	външен водопровод	ул.вод.с.Черенча Ф80АЦ до водоема	РЕВП тръби	236м			Ф100	РП ДК-07-17/ 17.04.2006		23013		
3				Отточен тръбопровод от напорен водоем V-300м3	17.04.2006	80546	с.Черенча	с.Черенча	тръбопровод	урбанизирана територия източно от кв.34 с.Черенча.	PVC тръби	333м			Ф110	РП ДК-07-17/ 17.04.2006		32471		
25	SHU30	9902	52	Уличен водопровод с.Коньовец	2000 г.	41188	с.Коньовец	с.Коньовец	уличен водопровод		РЕ тръби	55м			Ф90			4227		
26	SHU30	9902	51	Доп. водосн. с.Вехтово	2000 г.	23813	с.Вехтово	с.Вехтово	външен водопровод		РЕ тръби				Ф200			4079		
27	SHU30	9902	158	Водопровод ул."Цветан Зангов"	12.2009 г.	83510	гр.Шумен	гр.Шумен	уличен водопровод		РЕ тръби	884 мл.			Ф200			295042		
28	SHU30	9902	100	Рехабилитация на водопроводна мрежа с.Дибич	2008	20938	с.Дибич	с.Дибич	улични водопроводи	ул."Васил Левски" Входна артерия Дибич	РЕ тръби	1600 мл 980 мл			Ф110 Ф 90			324342		
29	SHU30	9902	112	Водопровод ул."Охрид" с.Ил.Блъсков	12. 2007г.	32706	с.Ил.Блъсков	с.Ил.Блъсков	уличен водопровод	от ОК 61 до Ок 68	РЕ тръби	213 мл.			Ф100			33969		
30	SHU30	9902	111	Водопровод ул."Чапаев"с.Ил.Блъсков	12.2007 г.	32706	с.Ил. Блъсково	с.Ил.Блъсков	уличен водопровод		РЕ тръби	100 мл.			Ф90			27787		
31	SHU30	9902	116	Хранителен водопровод от водоем 500 м3 до с. Мадара , общ. Шумен	12.2008 г.	46053	с.Мадара	гр.Шумен	външен водопровод		РЕ тръби	620 мл.			Ф 200			254164		
32	SHU30	9902	189	Подмяна на водопроводи с.Струино	2008	69924	с.Струино	с.Струино	външен водопровод		РЕ тръби	120 мл.			Ф200			32318		
				Хранителен водопровод с. Струино	12.2009г.	69924	с.Струино	с.Струино	външен водопровод	от каптаж до водоем	РЕ тръби	2 500 мл.			Ф 90			22752		
				Водопровод с.Струино	12.2008 г.	69924	с.Струино	с.Струино	улични водопроводи		РЕ тръби	120 мл.			Ф 90			9566		
33	SHU30	99092	1,2,3	Подобриване на водния цикъл на гр.Шумен-първи етап ИСПА 2008	04.09.2012	83510	гр.Шумен	гр.Шумен	активи в употр.обор.									2529		
		99092	1	Прослушвателен апарат	04.09.2012	83510	гр.Шумен	гр.Шумен	активи в употр.обор.											
		99092	2	Прослушвателен апарат	04.09.2012	83510	гр.Шумен	гр.Шумен	активи в употр.обор.										843	
		99092	3	Прослушвателен апарат	04.09.2012	83510	гр.Шумен	гр.Шумен	активи в употр.обор.										843	

III. Незаведени активи, в експлоатация, ВиК системи, съоръжения и СОЗ, на територията на община Шумен, по информация на оператора

Община Шумен																			
				САНИТАРНО-ОХРАНИТЕЛНИ ЗОНИ															

1				СОЗ - ПС Висока зона -Легиче	83510	гр. Шумен	гр. Шумен	СОЗ											
2				СОЗ - ПС Мараш 1	83510	гр. Шумен	гр. Шумен	СОЗ		3.633дка									
3				СОЗ - ПС Мараш 2	83510	гр. Шумен	гр. Шумен	СОЗ		4.437дка									
4				СОЗ - ПС Средна зона	83510	гр. Шумен	гр. Шумен	СОЗ		0.058дка									
5				СОЗ - ПС 1300	83510	гр. Шумен	гр. Шумен	СОЗ		7.247дка									
6				СОЗ - ПС 3-ти подеи	83510	гр. Шумен	гр. Шумен	СОЗ		6.850дка									
7				СОЗ - ПС 5-ти подеи	83510	гр. Шумен	гр. Шумен	СОЗ											
8				СОЗ - ПС кв."Б.Българанов"	83510	гр. Шумен	гр. Шумен	СОЗ		0.816дка			АДС №6578/08.05.1995г						
9				СОЗ - ПС Мадарски коняк	83510	гр. Шумен	гр. Шумен	СОЗ		2.473дка									
10				СОЗ - ПС Мътица	83510	гр. Шумен	гр. Шумен	СОЗ		3.915дка									
11				СОЗ - ПС Хижата	83510	гр. Шумен	гр. Шумен	СОЗ		1.230дка			горски фонд						
12				СОЗ - Хидрофор Евверст	83510	гр. Шумен	гр. Шумен	СОЗ		1.102дка			АДС №6577/08.05.1995г						
13				СОЗ - ПС - Лозево	44032	Лозево	Лозево	СОЗ		1.070дка									
14				СОЗ - Сграда сервисна(ПС) и ЧВ=НВ за Новосел	52132	Новосел	Новосел	СОЗ		3.371дка									
15				СОЗ - ПС Балкана, ЧВ и ДС	68504	Средня	Средня	СОЗ		2.200дка			АПОС№3571/17.04.2012						
16				СОЗ - ПС Черенча	80546	Черенча	Черенча	СОЗ		1.788дка									
17				СОЗ - ПС Друмеве 2-ри подеи	10923	Вехтово	Вехтово	СОЗ		1.468дка									
18				СОЗ - ПС Друмеве 3-подеи	23813	Вехтово	Вехтово	СОЗ		1.716дка									
19				СОЗ - ПС Ивански	32158	Ивански	Ивански	СОЗ		5.751дка									
20				СОЗ - ПС Кладенец	37135	Кладенец	Кладенец	СОЗ		1.318дка									
21				СОЗ - Водоем напорен 3250 м3	83510	гр. Шумен	гр. Шумен	СОЗ		5.233дка									
22				СОЗ - Водоем В.зона Високо 500м3	83510	гр. Шумен	гр. Шумен	СОЗ											
23				СОЗ - Водоем 2x1500 В.зона	83510	гр. Шумен	гр. Шумен	СОЗ		1.820дка			горски фонд						
24				СОЗ - Водоем напорен Бостантъх	83510	гр. Шумен	гр. Шумен	СОЗ		0.576дка			горски фонд						
25				СОЗ - Водоем напорен ка Дивлядово	83510	гр. Шумен	гр. Шумен	СОЗ		4.638дка									
26				СОЗ - Водоем 7000 м3	83510	гр. Шумен	гр. Шумен	СОЗ		2.172дка									
27				СОЗ - Водоем 960 м3 Най-висока зона	83510	гр. Шумен	гр. Шумен	СОЗ		1.6дка									
28				СОЗ - Дълбок сондаж 2 Мътица	41109	с.Колевена общ.Каспичан	гр. Шумен	СОЗ					АПОС№1313/20.01.2011						
29				СОЗ - Дълбок сондаж 7 Мътица	83510	гр. Шумен	гр. Шумен	СОЗ		0.897дка			АПОС №3191/24.01.2011						
30				СОЗ - Дълбок сондаж 1А Мътица	83510	гр. Шумен	гр. Шумен	СОЗ					АПОС №1312/20.01.2011						
31				СОЗ - Водоем ПС 13000 кв. Дивлядово	83510	гр. Шумен	гр. Шумен	СОЗ		7.191дка									
32				СОЗ - Кула водоем с-ма Кулата	78210	с.Хан Крум общ.В.Преслав	гр. Шумен	СОЗ		0.730 дка									
33				СОЗ - Шахтов кладенец 1 Кулата	83510	гр. Шумен	гр. Шумен	СОЗ		1.892дка									
34				СОЗ - Шахтов кладенец 2 Кулата	73170	с.Троица общ.В.Преслав	гр. Шумен	СОЗ		1.804дка									
35				СОЗ - Шахтов кладенец 3 Кулата	83510	гр. Шумен	гр. Шумен	СОЗ											
36				СОЗ - Шахтов кладенец 4 Кулата	73170	с.Троица общ.В.Преслав	гр. Шумен	СОЗ		0.462дка									
37				СОЗ - Шахтов кладенец 5 Кулата	54273	с.Осмар общ.В.Преслав	гр. Шумен	СОЗ		0.396дка									
38				СОЗ - Шахтов кладенец 6 Кулата	54273	с.Осмар общ.В.Преслав	гр. Шумен	СОЗ		0.386дка									
39				СОЗ - Шахтов кладенец 7 Кулата	54273	с.Осмар общ.В.Преслав	гр. Шумен	СОЗ		0.367дка									
40				СОЗ - Шахтов кладенец 8 Кулата	54273	с.Осмар общ.В.Преслав	гр. Шумен	СОЗ											
41				СОЗ - Шахтов кладенец 9 Кулата	54273	с.Осмар общ.В.Преслав	гр. Шумен	СОЗ		0.381дка									

42			СОЗ - Шахтов кладенец 5 Мараш стара	83510	гр. Шумен	гр. Шумен	СОЗ			1.989дка			АПОС№3201/04.02.2011		
43			СОЗ - Шахтов кладенец 6 Мараш стара	83510	гр. Шумен	гр. Шумен	СОЗ			10.351дка			АПОС№3202/04.02.2011		
44			СОЗ - Шахтов кладенец 7 Мараш стара	83510	гр. Шумен	гр. Шумен	СОЗ						АПОС№3203/04.02.2011		
45			СОЗ - Шахтов кладенец 8 Мараш стара	83510	гр. Шумен	гр. Шумен	СОЗ			1.579дка			АПОС№3204/04.02.2011		
46			СОЗ - Шахтов кладенец 9 Мараш стара	83510	гр. Шумен	гр. Шумен	СОЗ			1.592дка			АПОС№3205/04.02.2011		
47			СОЗ - Шахтов кладенец 10 Мараш стара	83510	гр. Шумен	гр. Шумен	СОЗ			4.262дка			АПОС№3205/04.02.2011		
48			СОЗ - Шахтов кладенец 11 Мараш стара	83510	гр. Шумен	гр. Шумен	СОЗ			1.414дка					
49			СОЗ - Шахтов кладенец 12 Мараш стара	83510	гр. Шумен	гр. Шумен	СОЗ			1.037дка					
50			СОЗ - Експериментално съор.	83510	гр. Шумен	гр. Шумен	СОЗ			13.100дка					
51			СОЗ - Шахтов кладенец 2 Рибка	61443	Р.Димитриево	Р.Димитриево	СОЗ			1.478дка					
52			СОЗ - Шахтов кладенец 3 Рибка	65187	Салманово	Салманово	СОЗ			1.265дка					
53			СОЗ - Шахтов кладенец 4 Рибка	65187	Салманово	Салманово	СОЗ			1.623дка					
54			СОЗ - Шахтов кладенец 6 Рибка	83510	гр. Шумен	гр. Шумен	СОЗ			1.354дка					
55			СОЗ - Шахтов кладенец 7 Рибка	83510	гр. Шумен	гр. Шумен	СОЗ			1.405дка					
56			СОЗ - Шахтов кладенец 8 Рибка	83510	гр. Шумен	гр. Шумен	СОЗ			1.610дка					
57			СОЗ - Шахтов кладенец 9 Рибка	83510	гр. Шумен	гр. Шумен	СОЗ			1.495дка					
58			СОЗ - Шахтов кладенец 10 Рибка	83510	гр. Шумен	гр. Шумен	СОЗ			1.420дка					
59			СОЗ - Шахтов кладенец 11 Рибка	83510	гр. Шумен	гр. Шумен	СОЗ								
60			СОЗ - Водоем напорен 11000м3	83510	гр. Шумен	гр. Шумен	СОЗ			5.900дка					
61			СОЗ - Дълбок сондаж 6 Балканстрой	83510	гр. Шумен	гр. Шумен	СОЗ								ползване от "Хан Омуртаг" АД
62			СОЗ - Дълбок сондаж 8 с/ма Мъгница	83510	гр. Шумен	гр. Шумен	СОЗ			0.916дка			АПОС№3192/24.01.2011		
63			СОЗ - Шахтов кладенец №1 кв.Макаж	83510	гр. Шумен	гр. Шумен	СОЗ			1.766дка					
64			СОЗ - Шахтов кладенец №2 кв.Макаж	83510	гр. Шумен	гр. Шумен	СОЗ			1.105дка					
65			СОЗ - Водоем кв.Макаж	83510	Макаж	Макаж	СОЗ			4.595дка					
66			СОЗ - Водоем кв.Мъгница	83510	Мъгница	Мъгница	СОЗ			1.016дка					
67			СОЗ - Калтаж 3	46053	Мадара	Мадара	СОЗ						горски фонд		
68			СОЗ - Калтаж Баш бунар 1 Дивядово	83510	гр. Шумен	гр. Шумен	СОЗ			0.615дка			горски фонд		
69			СОЗ - Калтаж Палаз бунар-висока зона	83510	гр. Шумен	гр. Шумен	СОЗ			0.245дка			горски фонд		
70			СОЗ - Калтаж Гюле кьоск-висока з.	83510	гр. Шумен	гр. Шумен	СОЗ			0.169дка			горски фонд		
71			СОЗ - Калтаж Бялата вода-средна зона	83510	гр. Шумен	гр. Шумен	СОЗ			0.169дка			горски фонд		
72			СОЗ - Калтаж Голям грънчар-средна з.	83510	гр. Шумен	гр. Шумен	СОЗ			0.07дка			горски фонд		
73			СОЗ - Калтаж Бузлуджа-висока зона	83510	гр. Шумен	гр. Шумен	СОЗ			0.162дка			горски фонд		
74			СОЗ - Калтаж Яболоу-висока зона	83510	гр. Шумен	гр. Шумен	СОЗ			0.160дка			горски фонд		
75			СОЗ - Калтаж Къда бунар-висока зона	83510	гр. Шумен	гр. Шумен	СОЗ			0.077дка			горски фонд		
76			СОЗ - Калтаж Рюстем 3-висока зона	83510	гр. Шумен	гр. Шумен	СОЗ			0.120дка			горски фонд		
77			СОЗ - Калтаж Нова баня-висока зона	83510	гр. Шумен	гр. Шумен	СОЗ			0.614дка			горски фонд		
78			СОЗ - Калтаж Зандана-висока зона	83510	гр. Шумен	гр. Шумен	СОЗ			0.084дка			горски фонд		
79			СОЗ - Калтаж Боровец-средна зона	83510	гр. Шумен	гр. Шумен	СОЗ			0.013дка			горски фонд		
80			СОЗ - Калтаж Малък грънчар-висока з.	83510	гр. Шумен	гр. Шумен	СОЗ			0.560дка			горски фонд		
81			СОЗ - Калтаж Рюстем 4-средна зона	83510	гр. Шумен	гр. Шумен	СОЗ			0.110дка			горски фонд		

82			СОЗ - Каттаж Турнаджик-висока зона	83510	гр. Шумен	гр. Шумен	СОЗ			0.368дка			горски фонд		
83			СОЗ - Каттаж Патиш су-висока зона	83510	гр. Шумен	гр. Шумен	СОЗ			0.180дка			горски фонд		
84			СОЗ - Каттаж Техето-средна зона	83510	гр. Шумен	гр. Шумен	СОЗ			0.608дка			горски фонд		
85			СОЗ - Каттаж Баш Бунар 2 Дивядово	83510	гр. Шумен	гр. Шумен	СОЗ			0.625дка			горски фонд		
86			СОЗ - Каттаж Чатал чешме Лозево	83510	гр. Шумен	гр. Шумен	СОЗ			0.018дка			горски фонд		
87			СОЗ - Кладенец Струмба и ДС	83510	гр. Шумен	гр. Шумен	СОЗ			4.561дка					
88			СОЗ - Шахтов кладенец 1 Хисарлъка	78210	с.Хан Крум общ.В.Преслава	гр. Шумен	СОЗ			1.912дка					
89			СОЗ - Шахтов кладенец 2 Хисарлъка	78210	с.Хан Крум общ.В.Преслава	гр. Шумен	СОЗ								
90			СОЗ - Шахтов кладенец 3 Хисарлъка	78210	с.Хан Крум общ.В.Преслава	гр. Шумен	СОЗ			2.182дка					
91			СОЗ - Шахтов кладенец 4 Хисарлъка	73170	с.Троица общ.В.Преслава	гр. Шумен	СОЗ			2.695дка					
92			СОЗ - Шахтов кладенец 5 Хисарлъка	83510	гр. Шумен	гр. Шумен	СОЗ								
93			СОЗ - Шахтов кладенец 6 Хисарлъка	83510	гр. Шумен	гр. Шумен	СОЗ			2.146дка					
94			СОЗ - Шахтов кладенец 5 Рибка	83510	гр. Шумен	гр. Шумен	СОЗ			1.502дка					
95			СОЗ - Каттаж Стража към 5-км	83510	гр. Шумен	гр. Шумен	СОЗ			1.077дка					
96			СОЗ - Напорен водоем 1300 /платото/	83510	гр. Шумен	гр. Шумен	СОЗ			1.480дка			горски фонд		
97			СОЗ - Каттаж 1 Бяла вода	44032	Лозево	Лозево	СОЗ			0.439дка					
98			СОЗ - Каттаж 2 Бяла вода	44032	Лозево	Лозево	СОЗ			0.483дка					
99			СОЗ - Кладенец	44032	Лозево	Лозево	СОЗ			0.437дка					
100			СОЗ - Дренажи	44032	Лозево	Лозево	СОЗ			5.008дка					
101			СОЗ - Водоем напорен	44032	Лозево	Лозево	СОЗ			0.730дка					
102			СОЗ - Водоем напорен	44032	Лозево	Лозево	СОЗ			1.104дка					
103			СОЗ - Каттаж 1 горен	44032	Лозево	Лозево	СОЗ			0.400дка			горски фонд		
104			СОЗ - Каттаж 2 долен	44032	Лозево	Лозево	СОЗ			0.400дка			горски фонд		
105			СОЗ - Каттаж 3 запад	44032	Лозево	Лозево	СОЗ			0.400дка			горски фонд		
106			СОЗ - Водоем кула с.Мараш	47161	Мараш	Мараш	СОЗ			0.707дка					
107			СОЗ - Водоем напорен	52132	Новосел	Новосел	СОЗ			0.400дка					
108			СОЗ - Каттаж Селище	52132	Новосел	Новосел	СОЗ			0.400дка					
109			СОЗ - Шахтов кладенец Салманово	65187	Салманово	Салманово	СОЗ			2.548дка			АПОС№3569/17.04.2012		
110			СОЗ - Водоем напорен 2бр.	65187	Салманово	Салманово	СОЗ			1.036дка					
111			СОЗ - Каттаж Черкеза	65187	Салманово	Салманово	СОЗ			0.400дка					
112			СОЗ - Каттаж Балкана (Делиамедова чешма)	68504	Средня	Средня	СОЗ			0.100дка					
113			СОЗ - Шахтов кладенец 1	68504	Средня	Средня	СОЗ			0.841дка			АПОС№3570/17.04.2012		
114			СОЗ - Шахтов кладенец 2	68505	Средня	Средня	СОЗ			1.118дка					
115			СОЗ - Водоем напорен V 500 м3 Средня	68504	Средня	Средня	СОЗ			1.785дка			горски фонд		
116			СОЗ - Водоем напорен-за Черена	68504	Средня	Средня	СОЗ								
117			СОЗ - Каттаж 1	69924	Струйно	Струйно	СОЗ			2.000дка			горски фонд		
118			СОЗ - Каттаж 2	69924	Струйно	Струйно	СОЗ			2.000дка			горски фонд		
119			СОЗ - Водоем 450 м3	78104	Царев брод	Царев брод	СОЗ								
120			СОЗ - Водоем напорен	78104	Царев брод	Царев брод	СОЗ			0.777дка					
121			СОЗ - Дълбок сондаж	78104	Царев брод	Царев брод	СОЗ			0.350дка					

122			СОЗ - Дълбок сондаж	80546	Черенча	Черенча	СОЗ			1,72дка							
123			СОЗ - Водоем напорен	80546	Черенча	Черенча	СОЗ										
124			СОЗ - Каттаж 1	80546	Черенча	Черенча	СОЗ			1.100дка							
125			СОЗ - Каттаж Каракозун	52132	Новосел	Новосел	СОЗ			0.225дка							
126			СОЗ - Каттаж Ореха	68504	Средня	Средня	СОЗ			2.000дка							
127			СОЗ - Водоем напорен	47161	Мараш	Мараш	СОЗ										
128			СОЗ - Водоем напорен за Очарово	4265	Благово	Благово	СОЗ			0.372дка							
129			СОЗ - Водоем 500 м3	10176	В.Друмево	В.Друмево	СОЗ										
130			СОЗ - Каттаж Карагунар	61443	с.Р.Димитриево общ.Шумен	с.Р.Димитриево общ.Шумен	СОЗ			3.505дка							
131			СОЗ - Водоем 500 м3	20938	Дибич	Дибич	СОЗ			1.812дка							
132			СОЗ - Водоем напорен	20938	Дибич	Дибич	СОЗ										
133			СОЗ - Водоем напорен 500 м3 нов	23813	Друмево	Друмево	СОЗ										
134			СОЗ - Водоем напорен 200м3	23813	Друмево	Друмево	СОЗ			1.692дка							
135			СОЗ - Шахтов кладенец	32706	И.Р.Блъсково	И.Р.Блъсково	СОЗ			2.483дка							
136			СОЗ - Водоем напорен нов	32158	Ивански	Ивански	СОЗ										
137			СОЗ - Водоем напорен	32158	Ивански	Ивански	СОЗ										
138			СОЗ - Шахтов кладенец за Ивански - помощен	32158	Ивански	Ивански	СОЗ			5,751							
139			СОЗ - Шахтов кладенец №1 за Друмево	32158	Ивански	Ивански	СОЗ			15.066дка							
140			СОЗ - Шахтов кладенец №2 за Друмево	32158	Ивански	Ивански	СОЗ										
141			СОЗ - Сервизна сграда при ШК за Друмево	32158	Ивански	Ивански	СОЗ			2.210дка							
142			СОЗ - Водоем напорен	37135	Кладенец	Кладенец	СОЗ			0.751дка							
143			СОЗ - Каттаж Бсаза 1	37135	Кладенец	Кладенец	СОЗ			0.064дка							горски фонд
144			СОЗ - Каттаж Бсаза 2	37135	Кладенец	Кладенец	СОЗ			0.064дка							горски фонд
145			СОЗ - Каттаж Кушча	37135	Кладенец	Кладенец	СОЗ			0.196дка							горски фонд
146			СОЗ - Водоем напорен 2бр.	38892	Костена река	Костена река	СОЗ			0.324дка							
147			СОЗ - Каттаж Дрянова гора	38892	Костена река	Костена река	СОЗ			0.096дка							
148			СОЗ - Каттаж Харамията	38892	Костена река	Костена река	СОЗ			0.056дка							горски фонд
149			СОЗ - Водоем напорен	53240	Очарово	Очарово	СОЗ			1.001дка							
150			СОЗ - Водоем черпателен Рибка 500 м3 и ПС	61443	Р.Димитриево	Р.Димитриево	СОЗ			3.266дка							
151			СОЗ - Напорен водоем 200м3	10176	В.Друмево	В.Друмево	СОЗ										
152			СОЗ - ПС Р.Димитриево за Ветрище	61443	Р.Димитриево	Р.Димитриево	СОЗ										
153			СОЗ - ШК-2 за Друмево	32158	Ивански	Ивански	СОЗ										
154			СОЗ - Напорен водоем 160м3	23813	Друмево	Друмево	СОЗ										
155			СОЗ - ШК 1 и 2 за Друмево	32158	Ивански	Ивански	СОЗ										
156			СОЗ - Каттаж Църски мостове	53240	Очарово	Очарово	СОЗ										
157			СОЗ - Напорен водоем 140м3(от ПС Друмево -II)	53240	Очарово	Очарово	СОЗ										
158			СОЗ - Каттаж Тополите	37135	Кладенец	Кладенец	СОЗ			4,452							
159			СОЗ - ПС Царев брод	41188	Коньовец	Коньовец	СОЗ			1,059							
160			СОЗ - Каттаж Чатал бунар	44032	Лозево	Лозево	СОЗ										
161			СОЗ - ШК за Мадара	46053	Мадара	Мадара	СОЗ										

162			СОЗ - Напорен водоем 300м3 нов	80546	Черенча	Черенча	СОЗ											
163			СОЗ - Катлаж 2	80546	Черенча	Черенча	СОЗ											
164			СОЗ - Сграда хлораторна Стража	83510	Шумен	Шумен	СОЗ											
165			СОЗ - Водоем 10м3 (за 5-ти км)	83510	Шумен	Шумен	СОЗ											
			ТРАФОПОСТОВЕ															
1			Поимена станция "Мълница" - електропроводи 20 kV	83510	Шумен	Шумен	Ел.проводи на СБ стълб.			дълж. 24 км		1978						в експлоатация
2			Поимена станция с.Мълница - електропроводи 3x380V	83510	Шумен	Шумен	Ел.провод Н.Н. От селски т/п			дълж. 2км		1970						в експлоатация
3			Система "Мълница", матчови Т/п - 8 бр.	83510	Шумен	Шумен	160/20 - 8 броя, табла Н.Н. кабели до сондажите			8 x 160/20		1978						не е оборудван
4			Т/п ПС"1300" гр.Шумен	83510	Шумен	Шумен	4бр.1000/6, 400/20 - 1бр.. 50/20 - 1бр.			1000/20		1981						в експлоатация
5			Т/п ПС"Мадарски коник" гр.Шумен	83510	Шумен	Шумен	Т/п масивна сграда с 2бр. 400/20			400/20		1981						в експлоатация
6			МТП ПС"В.Друмево"	10176	В.Друмево	В.Друмево	Т/п масивна сграда с 1бр. 160/20			160/20		1982						в експлоатация
7			Система "Мараш", т/п до ш.кл.№4	47161	Мараш	Мараш	Т/п масивна сграда с 1 трафо			250/20		1962						в експлоатация
8			Т/п д.с."Черенча"	80546	Черенча	Черенча	Мачтов т/п, ел.провод 20kV			160/20		1993						в експлоатация
9			ш.кл. "Средня" за Новосел	68504	Средня	Средня	Кабелна линия 800м			Ел.провод Н.Н. 800м		1979						в експлоатация
10			Т/п п.ст. "В. Друмево"	10176	В.Друмево	В.Друмево	Мачтов т/п			160/20		1982						в експлоатация
11			Т/п п.ст. "Ивански"	32158	Ивански	Ивански	Мачтов т/п			160/20		1982						в експлоатация
12			Т/п ш.кл. "Благово"/Ил.Бълъсков/, за Овчарово	04265	Благово	Благово	Т/п селски тип			100/20		1970						в експлоатация
13			Т/п п.ст."Кладенец"	37155	Кладенец	Кладенец	Мачтов т/п			50/20		1983						в експлоатация
			СЪОРЪЖЕНИЯ															
1			Ш.кл. №1 с-ма Кулата	83510	гр.Шумен	гр.Шумен	шахтов кладенец											не е оборудван
2			Ш.кл. №7 с-ма Кулата	83510	гр.Шумен	гр.Шумен	шахтов кладенец											не е оборудван
3			Ш.кл. №1 с-ма Мараш - стара	83510	гр.Шумен	гр.Шумен	шахтов кладенец							Акт ПОС№3198/04.02.2011				проект за рехабилитация
4			Ш.кл. №11 с-ма Мараш - стара	83510	гр.Шумен	гр.Шумен	шахтов кладенец											не е оборудван
5			Ш.кл. №12 с-ма Мараш - стара	83510	гр.Шумен	гр.Шумен	шахтов кладенец											не е оборудван
6			Ш.кл. №2 с-ма Рибка за с.Р.Димитриево	83510	гр.Шумен	гр.Шумен	шахтов кладенец											в експлоатация
7			Ш.кл. №3 с-ма Рибка	83510	гр.Шумен	гр.Шумен	шахтов кладенец											не е оборудван
8			Ш.кл. №9 с-ма Рибка	83510	гр.Шумен	гр.Шумен	шахтов кладенец											не е оборудван
9			Ш.кл. №10 с-ма Рибка	83510	гр.Шумен	гр.Шумен	шахтов кладенец											не е оборудван
10			Ш.кл. №11 с-ма Рибка	83510	гр.Шумен	гр.Шумен	шахтов кладенец											не е оборудван
11			Ш.кл. №3 с-ма Хисърлъя	83510	гр.Шумен	гр.Шумен	шахтов кладенец											не е оборудван
12			НВ 1300 /платот/	83510	гр.Шумен	гр.Шумен	водоем							горски фонд				в експлоатация
13			Сервизна сграда	65187	Салманово	Салманово	сграда											в експлоатация
14			Напорен водоем 500м3	65187	Салманово	Салманово	водоем											в експлоатация
15			Напорен водоем 200м3	10176	В.Друмево	В.Друмево	водоем											в експлоатация
16			Напорен водоем 80м3	10862	Ветрище	Ветрище	водоем											в експлоатация
17			Напорен водоем 160м3	23813	Друмево	Друмево	водоем											в експлоатация
18			Шахтов кладенец за с.Ивански	32158	Ивански	Ивански	шахтов кладенец											в експлоатация
19			Шахтов кладенец за с.Ивански-помощен	32158	Ивански	Ивански	шахтов кладенец											в експлоатация
20			Хлораторна сграда	32706	Ил.Р.Бълъсково	Ил.Р.Бълъсково	хлораторно											в експлоатация
21			Катлаж Тополите	37135	Кладенец	Кладенец	катлаж											в експлоатация

22		Каптаж Царски мостове	53240	Оечарово	Оечарово	каптаж										в експлоатация
23		Напорен водоем 140м3	53240	Оечарово	Оечарово	водоем							горски фонд			в експлоатация
24		Каптаж Чатал бунал	44032	Лозево	Лозево	каптаж										в експлоатация
25		Сграда хлораторна Стража	83510	Шумен	Шумен	сграда										не е оборудван
26		Напорен водоем 10м3 (за 5-ти км)	83510	Шумен	Шумен	водоем										в експлоатация
27		Напорен водоем 500м3 - незавършен	10464	Велино	Велино	водоем										незавършен
														0,00	66 175 596,00	

Обща стойност на активите за общината:

0,00 66 175 596,00

Легенда:

Колона 7 - ЕКАТТЕ (единен класификатор на административно-териториалните и териториалните единици в РБългария)

Колона 10 - напр.: земя, сграда, външен водопровод, вътрешен водопровод, водомер и т.н.

Колона 11- начална и крайна точка на линейно съоръжение, напр.: напорен водопровод от ПС до шахта обратна клапа, от ОК 87 до ОК 89 и т.н.

Колона 12- стомана, стоманобетон, бетон, етернит, ПВХ и др.

Колона 16 - напр.: АДС, констативен нотариален акт, протокол за въвеждане в експлоатация, приемателно-предавателен протокол, скица и др.



Колона 17 и 18 - попълва се балансовата стойност на актива, според вида собственост, съгласно ЗВ - ПДС или ПОС



Колона 19 - друга съществена информация, която не се съдържа в останалите колони
Препоръчваме таблицата да бъде изготвена във формат А3 и странирана.



Забележка: В колона "Балансова стойност" е посочена "Стойност на придобиване" на активите















A large light orange rectangular area above a row of 14 empty table cells. The table cells are arranged in a single row and are currently empty, indicating that data has not been entered.






A large orange rectangular area occupies the middle section of the page. Below it is a single row of 32 empty rectangular cells, likely a table header or separator row.










A large orange horizontal bar spanning the width of the page. Below it is a single row of 30 small white rectangular cells, each with a thin black border, arranged horizontally.









A large orange rectangular area below the top section, followed by a single row of 26 small white rectangular cells with black borders, arranged horizontally.