



ЕВРОПЕЙСКИ СЪЮЗ
Европейски фонд за
регионално развитие



Оперативна програма “Регионално развитие” 2007-2013
www.bgregio.eu
Инвестираме във Вашето бъдеще!



Интегриран план за градско възстановяване и развитие на град Шумен

“Този проект е изпълнен с финансовата подкрепа на Оперативна програма Регионално развитие ”2007-2013, съфинансирана от Европейския фонд за регионално развитие. Цялата отговорност за съдържанието на публикацията се носи от Община Шумен и при никакви обстоятелства не може да се счита, че тази публикация отразява официалното становище на Европейския съюз и Управляващия орган”



ЕВРОПЕЙСКИ СЪЮЗ
Европейски фонд за
регионално развитие



Оперативна програма “Регионално развитие” 2007-2013

www.bgregion.eu

Инвестираме във Вашето бъдеще!



№	Съдържание	стр.
Част I: Целеви и проблемни анализи		
0.	Списък със съкращенията	2
1.	Увод	3
2.	Обща характеристика на града, общината	7
3.	Демографски параметри и политика по човешките ресурси на ниво община, град, зона за въздействие	8
4.	Икономическо развитие, включително инвестиционна активност	18
5.	Социална сфера с акцент върху предоставянето на социални услуги и проблеми на „включването“ на изолирани/маргинални групи	33
6.	Културно-историческо наследство	57
7.	Държавно управление, неправителствен сектор, обществен ред и сигурност	71
8.	Околна среда	80
9.	Селищна мрежа, устройство и изграденост на градската среда	85
10.	Жилищен сектор	102
11.	Техническа инфраструктура, включително транспортно-комуникационна система	121
12.	Влияние върху градското развитие на големи инфраструктурни проекти с регионално и национално значение, предвидени на територията на общината	134
13.	Инвентаризация на актуални проектни идеи, разработени проекти, включително такива, получили финансиране или реализирани в последно време	134
14.	Осигуреност на територията с действащи устройствени планове	143
15.	Роля и въздействие на града в рамките на общината, както и в контекста на северен централен район за планиране	144
16.	SWOT анализ	145
17.	Изводи относно наличието на градски територии в неудовлетворително състояние, с негативни тенденции в развитието си и/или нереализиран потенциал	150
18.	Дърво на проблемите	156
19.	Описание на приложен метод и избор на зони за въздействие	157
	Резюме на целевия и проблемни анализи	176
	Визия	182
Част II: Стратегия и цели на ИПГВР		186
1	Стратегия за развитие на град Шумен	187
2	Стратегия за развитие на зона за въздействие с преобладаващ социален характер	193
3	Стратегия за развитие на зона на публични функции с висока обществена значимост	203
4	Стратегия за развитие за зона с потенциал за икономическо развитие	213
5	Матрица-бюджет на индикативния списък на проектите и дейностите,	221

“Този проект е изпълнен с финансовата подкрепа на Оперативна програма Регионално развитие ”2007-2013, съфинансирана от Европейския фонд за регионално развитие. Цялата отговорност за съдържанието на публикацията се носи от Община Шумен и при никакви обстоятелства не може да се счита, че тази публикация отразява официалното становище на Европейския съюз и Управляващия орган”



ЕВРОПЕЙСКИ СЪЮЗ
Европейски фонд за
регионално развитие



Оперативна програма "Регионално развитие" 2007-2013
www.bgregio.eu
Инвестираме във Вашето бъдеще!



	включени в ИПГВР	
6	Източници на финансиране и разпределение на средствата	264
7	Метод и критерии за избор на стратегия и подбор на проектите	267
8	Очаквани резултати от прилагане на плана, очакван синергичен ефект, положително въздействие в по-широкия обхват на общината и район от ниво 2	268
9	Програма за реализация за зона с преобладаващ социален характер	276
9.1.	Анотация	277
9.2.	Индикативен списък	279
9.3.	Оперативен план	296
9.4.	Бюджет	296
9.5.	План-график за реализация на проектите	298
9.6.	Управление и контрол	299
10	Програма за реализация за зона на публични функции с висока обществена значимост	302
10.1.	Анотация	303
10.2.	Индикативен списък	305
10.3.	Оперативен план	321
10.4.	Бюджет	321
10.5.	План-график за реализация на проектите	323
10.6.	Управление и контрол	324
11	Програма за реализация за зона с потенциал за икономическо развитие	328
11.1.	Анотация	329
11.2.	Индикативен списък	331
11.3.	Оперативен план	339
11.4.	Бюджет	339
11.5.	План-график за реализация на проектите	341
11.6.	Управление и контрол	342
12	Използвани процедури на общественото участие и партньорство при разработването на плана и мерки за осигуряване на прозрачност при изпълнението му	346
13	Идентифициране на заинтересовани страни, целеви групи, потенциални инвеститори и бенефициенти	348
14	Анализ на риска	351
Част III: Управление на реализацията/прилагането на ИПГВР		355
1	Управление на реализацията/прилагането на плана	356
2	Индикатори за наблюдение и оценка на прилагането на плана	359
3	Обществено участие в наблюдението и оценката на прилагането на плана и оценката на резултатите от прилагането му	364
Източници на информация		366
Приложения		368
Приложение 1. Оперативен план за проектите в зоната с преобладаващ социален характер		
Приложение 2. Бюджет по дейности за проектите в зоната с преобладаващ социален		

"Този проект е изпълнен с финансовата подкрепа на Оперативна програма Регионално развитие "2007-2013, съфинансирана от Европейския фонд за регионално развитие. Цялата отговорност за съдържанието на публикацията се носи от Община Шумен и при никакви обстоятелства не може да се счита, че тази публикация отразява официалното становище на Европейския съюз и Управляващия орган"



ЕВРОПЕЙСКИ СЪЮЗ
Европейски фонд за
регионално развитие



Оперативна програма "Регионално развитие" 2007-2013

www.bgregio.eu

Инвестираме във Вашето бъдеще!



характер
Приложение 3. План-график на проектите в зоната с преобладаващ социален характер
Приложение 4. Оперативен план за проектите в зоната на публични функции с висока обществена значимост
Приложение 5. Бюджет по дейности за проектите в зоната на публични функции с висока обществена значимост
Приложение 6. План-график на проектите в зоната на публични функции с висока обществена значимост
Приложение 7. Оперативен план за проектите в зоната с потенциал за икономическо развитие
Приложение 8. Бюджет по дейности за проектите в зоната с потенциал за икономическо развитие
Приложение 9. План-график на проектите в зоната с потенциал за икономическо развитие
Приложение 10. Списък на заинтересованите страни, взели активно участие в разработването на ИПГВР
Резултати от проведени обществени обсъждания, фокус-групи и експертни форуми

"Този проект е изпълнен с финансовата подкрепа на Оперативна програма Регионално развитие "2007-2013, съфинансирана от Европейския фонд за регионално развитие. Цялата отговорност за съдържанието на публикацията се носи от Община Шумен и при никакви обстоятелства не може да се счита, че тази публикация отразява официалното становище на Европейския съюз и Управляващия орган"



ЕВРОПЕЙСКИ СЪЮЗ
Европейски фонд за
регионално развитие



Оперативна програма “Регионално развитие” 2007-2013
www.bgregio.eu
Инвестираме във Вашето бъдеще!



Целеви и проблемен анализ на настоящата ситуация



ЕВРОПЕЙСКИ СЪЮЗ
Европейски фонд за
регионално развитие



Оперативна програма “Регионално развитие” 2007-2013
www.bgregio.eu
Инвестираме във Вашето бъдеще!



Списък със съкращения:

НСИ	Национален статистически институт
МРРБ	Министерство на регионалното развитие и благоустройството
ИПГВР	Интегриран план за градско възстановяване и развитие
NUTS I	Номенклатура на териториалните единици на статистиката
LAU II	Местни административни единици
БВП	Брутен вътрешен продукт
БДС	Брутна добавена стойност
СИРП	Североизточен район за планиране
РИОСВ	Регионална инспекция по околна среда и води
МВР	Министерство на вътрешните работи
РЗИ	Регионална здравна инспекция
РИОКОЗ	Регионалната инспекция за опазване и контрол на общественото здраве
ТЗ	Териториално звено
РЗОК	Регионална здравноосигурителна каса
ДНСК	Дирекция национален строителен контрол
ТД на НАП	Териториална дирекция на националната агенция по приходите
ФПЧ	Фини прахови частици
ВЕИ	Възобновяеми енергийни източници
ИСПА	Инструмент за структурни политики за предприєдиняване
ФАР	Полша и Унгария: подпомагане за прєструктуриране на техните икономики
ТГС	Транс-гранично сътрудничество
ОП	Оперативна програма
ООН	Организация на обединените нации
ПРООН	Програма за развитие на организацията на обединените нации
ОУ	Общообразователно училище
СОУ	Средно общообразователно училище
ЦДГ	Централна детска градина
ДДЯ	Дневна детска ясла
ПМГ	Природо-математическа гимназия
ГПЧЕ	Гимназия с преподаване на чужди езици
ПТГ	Професионална техническа гимназия
ФСГ	Финансово-стопанска гимназия
ПГСАГ	Професионална гимназия по строителство архитектура и геодезия
ПГЛП	Професионална гимназия по лека промишленост
ПГЕ	Професионална гимназия по електротехника
МБАЛ	Многопрофилна болница за активно лечение
СБАЛНБ	Специализирана болница за активно лечение на нервни болести
ДСМГ	Дом за медико-социална грижа за деца
ЦСМП	Център за спешна медицинска помощ
ДВ	Държавен вестник



ЕВРОПЕЙСКИ СЪЮЗ
Европейски фонд за
регионално развитие



Оперативна програма “Регионално развитие” 2007-2013

www.bgregio.eu

Инвестираме във Вашето бъдеще!



1. Въведение

Градовете са ключови фактори в европейското и световно развитие. В тях са съсредоточени основните образователни, културни и технологични центрове, които произвеждат приходи за икономиката. В градовете се наблюдава и най-висока концентрация на население. Дефинирани са от ООН като „портали към останалата част от света“.

В следствие на повишената урбанизация се засилва безработицата, влошава се качеството на околната среда и инфраструктурата, намаляват свободните пространства и е влошена достъпността.

Градското развитие трябва да бъде подчинено на интегриран подход, чрез координация на политики и ангажиране на всички заинтересовани участници. Процесите на социално и икономическо развитие трябва да включват физическите и екологичните условия в града.

Градското развитие е подчинено на много външни фактори. Ето защо е необходимо създаване на система за анализ и контрол, която да обезпечи пространствената и функционална интеграция, както и да формира правилна политика за планиране и управление на градската среда.

Стремителното развитие на териториално ориентирани процеси създава предпоставка за изработване на интегрирани и устойчиви във времето и пространството стратегически и устройствени планове, в които трябва подходящо да бъдат заложени трансформациите, следствие от различни фактори и обстоятелства. Плановите документи трябва да задават правилната рамка, която да определя насоката на развитие и усвояване на пространството. Основната цел на тази рамка е стремеж за постигане на хармония между природния и антропогенния фактор.

Регенерацията на градското пространство е необходима стъпка в отговор на възможностите и предизвикателствата пред градските територии в упадък.

Основни принципи, които трябва да се спазват в процесите на градско развитие и регенерация, са:

- изработване на подробен и изчерпателен анализ на съществуващото положение в града
- създаване и прилагане на комплексна и интегрирана стратегия, водеща до решаване на физически, социални, икономически и екологични проблеми в града по хармоничен, всеобхватен и безопасен метод
- дадената стратегия и програма за изпълнение следва да са формулирани в синхрон с принципите за балансирано градско развитие
- дефиниране на точни, разбираеми и количествено измерими цели
- обезпечаване на най-благоприятната възможност за оползотворяване на природните, икономическите и човешките ресурси, в това число и пространствените особености на градската среда
- стимулиране на партньорства и съгласуване на всички заинтересовани участници
- оценяване на постиженията на стратегията и равнището на успеваемост по отношение на специфичните цели и мониторинг на видоизменящата се околна среда и влиянието на вътрешните и външните процеси, даващи отражение върху урбанизираните територии
- вземане в предвид възможността, формулираната в началото програма за изпълнение да се нуждае от поправка, съгласно настъпващите промени
- вземане под внимание факта, че разнообразните проекти в стратегията са различни като динамика и времетраене, което би могло да е причина за пренасочване или допълване на



ЕВРОПЕЙСКИ СЪЮЗ
Европейски фонд за
регионално развитие



Оперативна програма “Регионално развитие” 2007-2013

www.bgregio.eu

Инвестираме във Вашето бъдеще!



ресурси, с което да се осигури непрекъснат баланс между необходимите цели за подобряването на средата.

Интегрираният план за градско възстановяване и развитие на град Шумен се стреми да създаде цялостна стратегическа и планова рамка с хоризонт на действие 2020 година. Така ще се формира основа за целесъобразно формулиране на тенденциите и насоките на развитие, осигуряващи задължителните условия за устойчиво усвояване и ефективно съхраняване на наличните ресурси, в комбинация с повишаване на икономическото и социалното развитие, усъвършенстване качеството на градската среда и опазване на природните и културни ценности.

Интегрираният план за градско възстановяване и развитие има индикативен характер, тъй като не е създаден на база съществуваща нормативна уредба в областта на регионалното развитие и устройственото планиране. Основната му цел е стимулиране на устойчив растеж в процесите на градско планиране и управление на територията на град Шумен, чрез дефиниране на евентуални механизми за пространствена, времева и функционална интеграция на стратегически, политически, планови и устройствени действия, комбинирани посредством определени инструменти, за да се достигне целесъобразно развитие на територията, като се зачитат принципите за балансирано и ефективно използване на силните страни.

При изработване на интегрирани планове за градско възстановяване и развитие, от особена важност използването на местния потенциал на територията и потребностите и вижданията на местното население, което да определи бъдещите интервенции върху територията.

Интегрираният план за градско възстановяване и развитие на Шумен ще декларира пространствена, времева и фактическа координация и интеграция на политики и ресурси, като чрез използването на определени финансови инструменти и с най-широко обществено участие, да се гарантира постигане на поставените цели.

ИПГВР се изготвя в контекста на европейски, национални, регионални и местни стратегически и планови документи, като проследява основните принципи, цели и приоритети, залегнали в тях.

Един от основните европейски документи в областта на устойчивото европейско градско развитие в държавите-членки е **Лайпцигската харта**, която акцентира върху прилагане на интегрирана политика за развитие на градските райони, отчитайки силните и слабите страни на градовете и кварталите чрез ситуационен анализ и формулиране на визия и цели. Координацията на различни планове и политики в процеса на обновяване е условие за стимулиране на устойчиво градско развитие чрез целеви инвестиции. Обществената ангажираност и публично-частните партньорства са в основата на процеса за формулиране на бъдещото икономическо, социално, културно и екологично качество на всяка територия. Общовалидните правила и стратегии трябва да гарантират създаване на висококачествени публични пространства, усъвършенстване на инфраструктурата, повишаване на енергийната ефективност и иновации в сферата на образованието и науката. За целта трябва да се идентифицират градски територии в неудовлетворително състояние, да се формулират стратегии за подобряване на средата и укрепване на политиката за местна икономика и развитие на местен пазар на труда. За насърчаване екологосъобразното развитие, е



ЕВРОПЕЙСКИ СЪЮЗ
Европейски фонд за
регионално развитие



Оперативна програма “Регионално развитие” 2007-2013

www.bgregio.eu

Инвестираме във Вашето бъдеще!



необходимо стимулиране на интегриран градски транспорт и осигуряване на меки форми на мобилност.

Друг важен документ в процеса на планиране и управление на градовете е **Декларация от неофициална среща на министрите в Толедо по въпросите на градското развитие**, създаден в духа на постигане на по-интелигентно, по-балансирано и социално приобщаващо градско развитие чрез използване на интегриран подход в градските политики - основен инструмент за достигане на прогрес по изпълнение на стратегия „Европа 2020“.

Основните приоритети целят подкрепа за хармонизиране на териториалните и градските въпроси, и програми за стимулиране на градското измерение в контекста на териториално сближаване. В документа се набляга и върху развитието на научни изследвания, сравнителни анализи и статистика, трансфер на добри практики и познания за градските въпроси и предизвикателства.

Основополагащ документ за пространственото развитие е **Европейската перспектива за пространствено развитие**, който се стреми да определи влиянието на единния вътрешен пазар, процесите на глобализация и конкуренция върху регионите в Европа, както и икономическата активност, работните места и инфраструктурата. Главна цел на документа е икономическо и социално сближаване и балансирана конкурентоспособност на европейските региони, постигане на устойчива полицентрична система от градове, в която структуроопределящи са принципите на екологосъобразно развитие.

Основният национален документ в сферата на планиране и управление на градските ареали е **националната стратегия за регионално развитие за периода 2012-2020 година**, чиято визия се фокусира върху превръщане на районите в България в атрактивни места за живот, целесъобразно използващи потенциала си за постигане на балансиран растеж, създаване на нови работни места, динамично развитие на бизнеса и туризма, без да се нарушават природните и културните ценности. За постигане на визията са идентифицирани стратегически цели, сред които: икономическо сближаване в европейски, национален и вътрешнорегионален план чрез развитие на собствения потенциал и опазване на околната среда, с внимание към по-слабите райони, социално сближаване и гарантиране развитието и реализацията на човешкия капитал, намаляване на негативните тенденции в демографските процеси и подобряване качеството на живот, териториално сближаване и развитие на сътрудничество на междурегионално и транснационално ниво, устойчиво териториално развитие чрез укрепване на мрежата от градове-центрове, подобряване на свързаността в районите и качеството на средата в населените места.

Град Шумен попада в район от ниво II - Североизточен. Основният стратегически документ за този район залага на визия за превръщане на Североизточния район за планиране в проспериращ европейски регион, европейска врата на България към богато културно-историческо наследство, промишлен и аграрен център с висококвалифициран човешки ресурс, предпочитано място за живот, инвестиции и туризъм. Постигане на високи и устойчиви темпове на икономическо развитие и жизнен стандарт, базирани на земя, интелект, Черно море, Дунав, културно-историческо наследство, инфраструктура и екология. За постигане на визията са определени 3 стратегически цели. Първата цел е за развитие на динамична икономика, основана на конкурентоспособност и иновации. Тя е подчинена на европейските и национални приоритети по отношение на икономическото развитие, залегнали в описаните по-горе документи. Втората цел засяга мобилизирането и



ЕВРОПЕЙСКИ СЪЮЗ
Европейски фонд за
регионално развитие



Оперативна програма “Регионално развитие” 2007-2013

www.bgregio.eu

Инвестираме във Вашето бъдеще!



повишаване качеството на човешкия потенциал и достигане на европейски стандарти на заетост и жизнена среда. Тя е съобразена с националната стратегия за регионално развитие за периода 2012-2020 година. Последната цел е въвеждане на съвременни подходи на управление, развитие на партньорството и териториалното сътрудничество. Тя е в основата на европейската перспектива за пространствено развитие за създаване на полицентрична мрежа от населени места.

Град Шумен е административен център на област Шумен. **Областната стратегия за развитие** залага на визия, която включва развитие на **Шуменска област** в жизнеспособна териториална единица в пределите на националното и Европейско пространство, в която населението ще живее и ще се труди в устойчива и хармонична природна, социална и бизнес-среда. За изпълнение на визията са формулирани четири приоритетни цели. Първата е “социално-балансирана икономика, основана на местния потенциал и сравнителните предимства на областта”, като е насочена към намаляване на безработицата, ограничаване на бедността, подобряване на бизнес-климата, развитие на човешките ресурси, подобряване на достъпността и качеството на здравните, образователните и социалните услуги. Втората стратегическа цел е насочена към “инфраструктурна база за развитие на бизнеса и обществото”, която визира привличане на инвестиции за усъвършенстване на техническата инфраструктура. Третата цел е дефинирана като „местните ресурси – в полза на обществото“ и е насочена към опазване на околната среда, развитие на биологично земеделие, ефективно горско стопанство и жизнеспособен туризъм, използване на културно-историческото наследство и природните дадености на региона. Така определени, цели подкрепят европейските и национални политики, като залагат на специфичните особености на област Шумен.

В **общинския план за развитие на община Шумен** е формулирана следната визия: Шумен - съвременна община с европейски облик, административен, индустриален, културно-образователен и туристически център, привлекателен за бизнес, отдих и туризъм, с висока степен на екологична и обществена сигурност и балансирана икономика. Основната стратегическа цел е насочена към осигуряване на високо качество на живот, съхраняване на природата и културно-историческото наследство, развитие на физическата среда и постигане на устойчив икономически растеж. За постигане на основната стратегическа цел са определени четири приоритета. Първият е за постигане на устойчиво развитие на територията за подобряване на физическата среда, условията за бизнес и степента на обществена сигурност. Вторият приоритет е насочен към повишаване на достъпността и комуникационната свързаност на общинската територия, чрез интегрирано развитие на транспортната и комуникационна инфраструктура. Третият приоритет е свързан с повишаване на конкурентоспособността на местната икономика, основано на иновации, технологично развитие и атрактивен инвестиционен климат. Работата в тази посока е основен приоритет на всички райони от ниво LAU I с цел извоюване на позиции на европейските и световни пазари. Четвъртият приоритет е се фокусира върху повишаване на административния капацитет за прилагане на европейските политики на местно ниво и стимулиране на партньорствата.

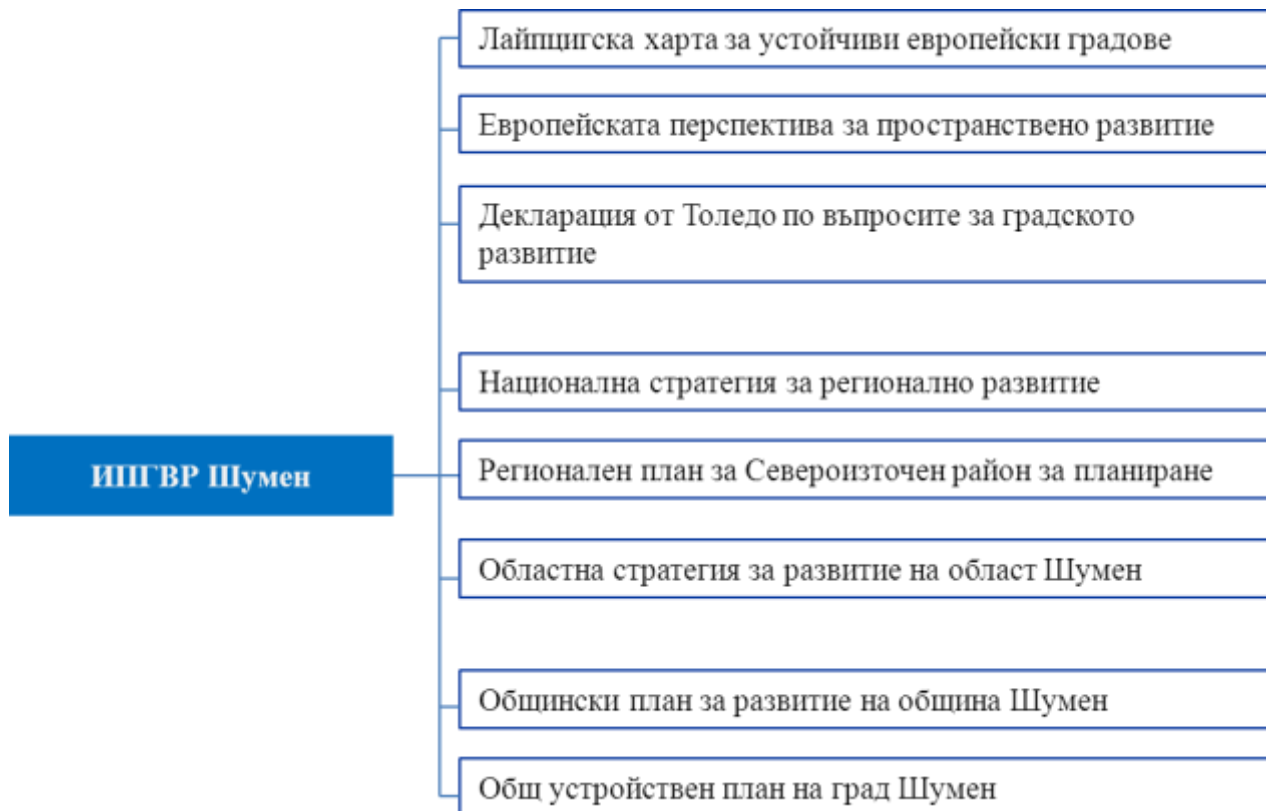
Връзката на интегрирания план за градско възстановяване и развитие на град Шумен със стратегическите и плановите документи на европейско, национално и регионално ниво е представена на фиг. 1.



ЕВРОПЕЙСКИ СЪЮЗ
Европейски фонд за
регионално развитие



Оперативна програма “Регионално развитие” 2007-2013
www.bgregio.eu
Инвестираме във Вашето бъдеще!



2. Обща характеристика на града, общината

Община Шумен има изключително добро географско разположение. Пресечна точка е на важни национални и международни транспортни коридори. Общината разполага с благоприятни природни дадености. Климатът е умерено-континентален, обусловен от разположението на общината в югоизточната част на Дунавската равнина и улесненото нахлуване на северозападни, северни и североизточни въздушни маси. Характеризира се с горещо лято и студена зима. Почвеното разнообразие в общината е ценен природен ресурс, благоприятстващ развитието на интензивно земеделие. При с. Мараш, разположено на 10 км от Шумен, са открити минерални води с отлични качества. В територията на общината попадат три категории защитени територии - резерват, природен парк и защитени местности. Шуменското поле попада в Шуменския карстов район, където са проучени над 60 пещери.

Шуменско плато е природен паметник с потенциали за развитие на различни форми на туризъм, планинско колоездене, еко маршрути, спортно ориентиране, скално катерене и др. Конезаводът "Кабиук" в с. Коньовец е най-старият конезавод в България.

Община Шумен притежава уникално историческо наследство с национална значимост. Мадарският конник, датиращ от VIII в., а от 1972 г. е включен в списъка на ЮНЕСКО като паметник със световно значение.

Процентът на градско население в община Шумен е 85,1%, при средно за страната – 69,8%. Промислените и обслужващите функции са съсредоточени в общинския център – град Шумен. Средното отстояние между населените места в общината е около 5 км, което благоприятства функционирането на жизнена териториално-селищна среда.



ЕВРОПЕЙСКИ СЪЮЗ
Европейски фонд за
регионално развитие



Оперативна програма "Регионално развитие" 2007-2013

www.bgregio.eu

Инвестираме във Вашето бъдеще!



Град Шумен е разположен на 90 км от Черно море, в източната част на Дунавската равнина, между Шуменското плато, Провадийското плато и Шуменското поле. Градът е едно от най-старите селища в България с над 3200 години история, за което свидетелстват запазените културни ценности.

Шумен представлява голям административен, стопански и културно-просветен център. Промислеността в града е силно развита. В града се намира първата пивоварна в България. Прекрасната природа, живописното разположение на града и културното наследство от различни епохи привличат много туристи, като достъпът до града е осигурен чрез железопътен и автомобилен транспорт.

Сред забележителностите в града са: „Томбул джамия“ - втора по големина на Балканския полуостров и единствената барокова джамия в България, църквите „Св. Три светители“ и храм „Свето Възнесение Господне“, Арменската църква „Св. Асвизазин“, къща - музей „Добри Войников“, къща-музей „Панчо Владигеров“ и къща-музей „Лайош Кошут“. В близост до града се намират археологически резервати „Мадара“, „Плиска“, „Велики Преслав“, „Шуменската крепост“, природен парк „Шуменско плато“. В Шумен е роден един от апостолите на Априлската епопея Панайот Волов.

По отношение на фолклора, местоположението на Шумен, го определя като смесен район, поради факта, че линията Русе – Разград – Шумен - Варна е граница на Северняшката и Добруджанската етнографска област. Коренното население е представено от разнородни групи: тракийци, добруджанци, балканджии, шопи, македонци. Град Шумен е известен и с хармоничното съвместно съжителство между различни етноси - турци, роми, евреи и арменци. Смеситата от етнографски области оказва влияние върху архитектурата, местните традиции и култура.

Град Шумен заема 17.7 кв.км. или 0.016% от територията на страната. Гъстотата на населението е около 66 пъти по-голяма от средната за страната и около 31 пъти по-голяма от средната за община Шумен./ Таблица 2.1./

Таблица 2.1.: Площ и гъстота на населението (вертикално сравнение от NUTS I към LAU II)

Територия	Територия (кв.км.)	% от територията на страната	Населени места общо/градове/села (брой)	Гъстота на населението ч./кв.км.
Република България	111 001.9	100	5304/253/5051	68.7
Североизточен район за планиране	19923.4	17.95	721/29/692	48.28
Област Шумен	3379	3.04	151/8/143	53.17
Община Шумен	630	0.57	27/1/26	148.65
Град Шумен	17.7	0.016	1/1/-	4568.07

Източник: НСИ, 2012

3. Демографски параметри и политика на човешките ресурси на ниво община, град, зона на въздействие

В град Шумен се наблюдава характерното за страната намаляване на населението, като за последните 5 години се отчита намаляване със 7%. – два пъти повече от средното за страната./ Таблица 3.1./ Намаляването на населението се очертава като дългосрочна тенденция. Възможно решение на проблема може да се крие в разкриване на нови работни места, стимулиране на преквалификация на хората в зависимост от променящите се



ЕВРОПЕЙСКИ СЪЮЗ
Европейски фонд за
регионално развитие



Оперативна програма “Регионално развитие” 2007-2013
www.bgregio.eu
Инвестираме във Вашето бъдеще!



условия на кризата, мерки за насърчаване на заетостта. Приоритет в решаването на проблема е стимулиране на младите хора да останат в родния си град. Те са важен фактор в развитието на града. Също така са и хората, които най-вече напускат Шумен, за да търсят престижно образование в български и/или чуждестранни университети, както и за да намерят по-добра реализация в морската столица Варна или в София.

Намаляването на населението е симптом и начало на много по-голям проблем. Това е обезлюдяването на по-голямата част от българските населени места, за сметка на столицата и по-големите центрове като Варна и Бургас. Проблемът е от глобален мащаб, като е засегнато населението на всички тези населени места. В областта се търсят различни алтернативи за разрешаване на проблема, но все още не е измислено такова решение, което да накара хората да останат в родния си град.

Таблица 3.1.: Демографски анализ: анализ (вертикално сравнение от NUTS I към LAU II), брой

Територия	Население към 31.12.2007 г.	Население към 31.12.2011 г.	+ Увеличаване/ - Намаляване
Република България	7640238	7364570	-275668
Североизточен район за планиране	992081	961965	-30116
Област Шумен	196559	179668	-16891
Община Шумен	101780	93649	-8131
Град Шумен	86954	80855	-6099

Източник: НСИ, 2012

Разглеждайки населението на града, разпределено по квартали се наблюдава най-голяма концентрация на население в Централната градска част, Шумен-юг, ж.к.Тракия и кв.Лиляна Димитрова. /Таблица 3.2.,Схема 3.1./

Таблица 3.2. Население на гр. Шумен , разпределено по квартали

Квартал	Брой лица
Център	12663
Шумен - юг	12085
ж.к.Боян Българанов I	2632
ж.к.Боян Българанов II	5015
ж.к.Добруджански	3652
ж.к.Тракия	11381
ж.к.Херсон	3952
кв.Бялата пръст	3067
кв.Гривица	6316
кв.Дивдядово	4134
кв.Еверест	1782
кв.Лиляна Димитрова	10089
кв.Макак	567
кв.Мътница	451
кв.Цветен	2150
ОБЩО	80850

Източник: НСИ, 2012 г.



ЕВРОПЕЙСКИ СЪЮЗ
Европейски фонд за
регионално развитие



Оперативна програма “Регионално развитие” 2007-2013

www.bgregio.eu

Инвестираме във Вашето бъдеще!



При вертикално сравнение от NUTS I към LAU II в таблица 3.3., се наблюдава застаряване на населението на всички нива. Процентът на трудоспособното население на общинския център е по висок от този за страната, района за планиране, областта и общината. Глобалната икономическа криза кара хората все повече да се тревожат как ще живеят с ниските си доходи. Това е основната причина да се раждат все по-малко деца. Ако преди едно семейство е отглеждало поне по две-три деца, сега повечето семейства знаят, че не могат да си позволят да издържат повече от едно. Ето защо на национално ниво се отчита застаряване на населението – висок процент на лицата в надтрудоспособна възраст и нисък процент на тези в подтрудоспособна възраст. И в тази област все още няма решение. Проблемът може да се разреши с насърчаване на раждаемостта, стимули за родителите, повишаване стойността на детските надбавки, които в момента са суми, с които майките не могат да задоволят адекватно потребностите на децата. От проблема страдат всички възрастови групи - както младите, така и по-възрастните. Допълнителни фактори, които задълбочават проблема са високите суми за заплащане на медицински услуги, както за раждане на деца, така и за последващите медицински грижи. Проблемът със застаряването на населението се засилва с всяка следваща година в дългосрочен план.

Таблица 3.3: Демографски анализ: възрастова структура (вертикално сравнение от NUTS I към LAU II), %

Територия	2007				2011			
	Общо	0-14	15-64	65+	Общо	0-14	15-64	65+
Република България	100	13.39	69.29	17.32	100	13.37	67.78	18.85
Североизточен район за планиране	100	14.36	69.88	15.76	100	14.20	68.42	17.38
Област Шумен	100	14.62	69.50	15.88	100	14.06	67.99	17.95
Община Шумен	100	10.89	71.47	17.64	100	12.79	70.22	16.99
Град Шумен	100	13.02	70.6	16.38	100	12.88	71.90	15.22

Източник: НСИ, 2012

Възрастовата структура на населението по структурни единици (Таблица 3.4.) в град Шумен показва, че най-много хора живеят в центъра на града - 11 199, след това са Шумен-Юг с 10 688 и ж.к.Тракия с 10 065. В центъра 19,9 % от всички живеещи попадат във възрастовата група над 65 години, докато в ж.к.Тракия този процент е 18,4, а в Шумен юг-15,1. В тези три квартала стойностите са над средните за града от 15.22%. Като квартали с най-висок процент на застаряващо население са ж.к.Херсон и ж.к.Добруджански.

Таблица 3.4: Демографски анализ: възрастова структура на град Шумен по структурни единици

Квартал	Общо	Брой			%		
		0-14	15-64	65+	0-14	15-64	65+
Център	11199	1442	7531	2226	12,9	67,2	19,9
Шумен - Юг	10688	1377	7693	1618	12,9	72,0	15,1
ж.к.Боян Българанов I	2328	300	1696	332	12,9	72,9	14,3
ж.к.Боян Българанов II	4435	571	3271	593	12,9	73,8	13,4
ж.к.Добруджански	3230	416	1948	866	12,9	60,3	26,8
ж.к.Тракия	10065	1296	6922	1847	12,9	68,8	18,4
ж.к.Херсон	3495	450	2087	958	12,9	59,7	27,4
кв.Бялата пръст	2712	349	2186	177	12,9	80,6	6,5



ЕВРОПЕЙСКИ СЪЮЗ
Европейски фонд за
регионално развитие



Оперативна програма “Регионално развитие” 2007-2013

www.bgregio.eu

Инвестираме във Вашето бъдеще!



кв.Гривица	5586	719	4316	551	12,9	77,3	9,9
кв.Дивдядово	3656	471	3104	81	12,9	84,9	2,2
кв.Еверест	1576	203	1260	113	12,9	79,9	7,2
кв.Лиляна Димитрова	8922	1149	6283	1490	12,9	70,4	16,7
кв.Макак	501	65	427	9	13,0	85,2	1,8
кв.Мътница	399	51	339	9	12,8	85,0	2,3
кв.Цветен	1901	245	1474	182	12,9	77,5	9,6

Източник: НСИ, 2012

Таблица 3.5. и таблица 3.6. показват механичния и естествен прираст – вертикално сравнение от NUTS I към LAU II. Тенденциите отчитат отрицателен естествен и механичен прираст на всички нива. Това се дължи на ниската степен на раждаемост и високия процент на смъртност сред населението, както и на засилените процеси на емиграция, особено сред младото население. Причината за високия процент на смъртност сред населението се корени както във влошените условия на живот, така и в лошото качество на здравеопазването и високите цени за медикаменти и оздравителни средства. Бедността засяга по-голямата част от населението така, че повечето хора не могат да си позволят активна почивка и качествено лечение. Повишената смъртност е в следствие и на външни фактори, каквито са: нарастващият брой на опасни болести, някои от които нелечими, други - развити в следствие на засилената слънчева радиация и природни бедствия. Ето защо приоритет в разрешаването на проблема трябва да е ограничаването на рисковите фактори за населението – защита при бедствия, бърза реакция в извънредни ситуации и закрила на хората. Отливът на младите хора към чужбина, столицата София и центровете за растеж в страната, е причина за отрицателния механичен прираст. Основни причини за напускане на родния град са търсене на по-добро образование, работни места и по-добри условия на живот. За да се разреши проблема, трябва да се търсят интервенции точно в тези области.

Таблица 3.5. Механичен прираст вертикално сравнение от NUTS I към LAU II, %

Територия	Заселени			Изселени			Механичен прираст		
	всичко	мъже	жени	всичко	мъже	жени	всичко	мъже	жени
България	95368	46421	48947	100163	48479	51684	-4795	-2058	-2737
Североизточен район за планиране	21604	10236	11368	24774	11495	13279	-3170	-1259	-1911
Област Шумен	4045	1885	2160	5042	2275	2767	-997	-390	-607
Община Шумен	2273	1110	1163	2700	1213	1487	-427	-103	-324
Град Шумен	892	419	473	1 186	533	653	-294	-88	206

Източник: НСИ, 2012

Таблица 3.6. Естествен прираст

Територия	Живородени			Умрели			Естествен прираст		
	всичко	момчета	момичета	всичко	мъже	жени	всичко	мъже	жени
България	70846	36533	34313	108258	56634	51624	-37412	-20101	-17311
Североизточен район за планиране	9871	5108	4763	13177	7051	6126	-3306	-1943	-1363
Област Шумен	1832	961	871	2694	1438	1256	-862	-477	-385



ЕВРОПЕЙСКИ СЪЮЗ
Европейски фонд за
регионално развитие



Оперативна програма “Регионално развитие” 2007-2013
www.bgregio.eu
Инвестираме във Вашето бъдеще!



Община Шумен	919	487	432	1236	651	585	-317	-164	-153
Град Шумен	807	419	388	949	502	447	-142	-73	-69

Източник: НСИ, 2012

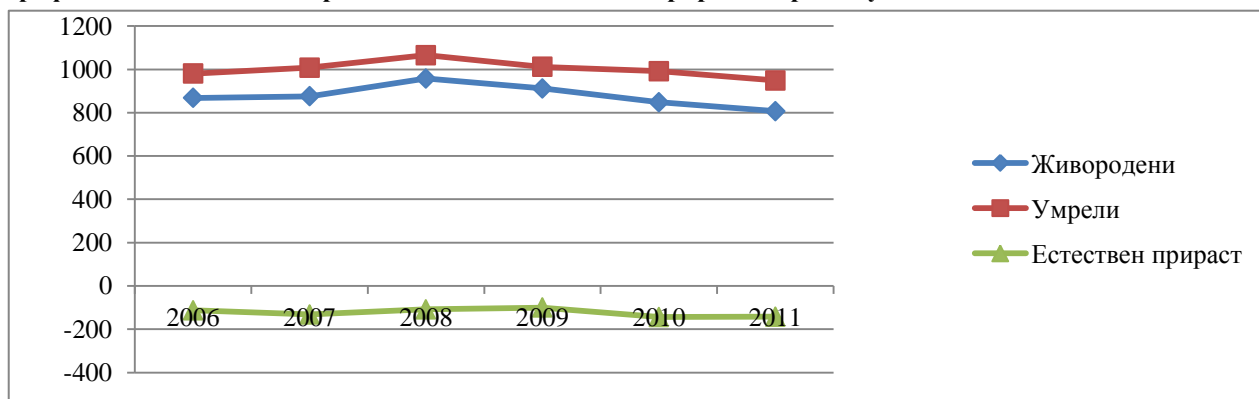
Развитието през последните години на естествения и механичния прираст в град Шумен /Таблица 3.7./ показва нарастване броя на живородените, умрелите и заселените хора до 2008 година и намаляването им от 2009 г. досега. По отношение на изселените хора, техният брой бележи значителен ръст до 2007 година, след което през 2008 година намалява и отново нараства значително през 2009 и 2010 година. През 2011 година изселените хора са почти наполовина по-малко от тези през 2010 г. Тенденциите отчитат поддържане на постоянен отрицателен естествен прираст. Механичният прираст е положителен единствено през 2006 и 2008 г. Графика 3.1. и 3.2. представят графичния вид на тенденциите в развитието на естествения и механичния прираст в града.

Таблица 3.7. Развитие на естествения и механичния прираст в град Шумен

Години	Живородени	Умрели	Естествен прираст	Заселени	Изселени	Механичен прираст
2006	868	981	-113	1 796	1 110	686
2007	876	1 008	-132	1 845	1 932	-87
2008	958	1 066	-108	1 940	1 589	351
2009	912	1 012	-100	1 910	1 964	-54
2010	848	992	-144	1 902	2 292	-390
2011	807	949	-142	892	1 186	-294

Източник: НСИ, 2012

Графика 3.1. Тенденции в развитието на естествения прираст в град Шумен



Източник: НСИ, 2012



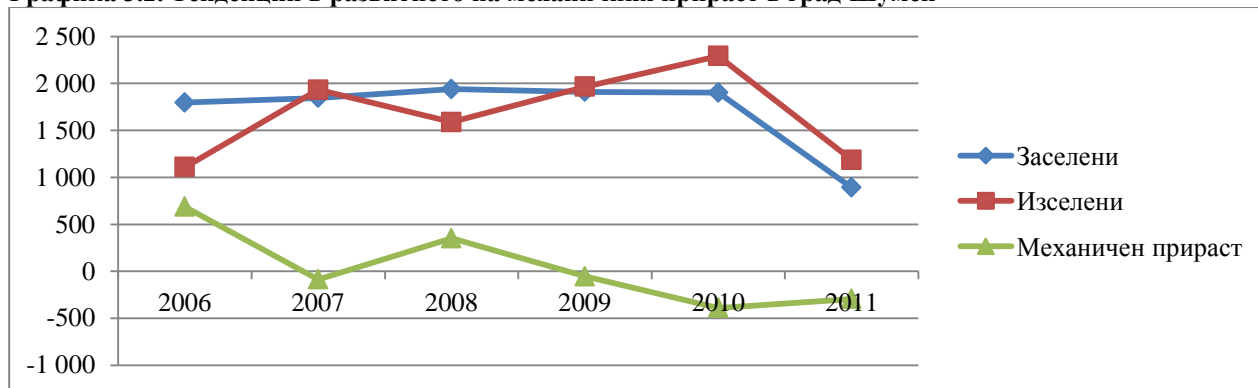
ЕВРОПЕЙСКИ СЪЮЗ
Европейски фонд за
регионално развитие



Оперативна програма “Регионално развитие” 2007-2013
www.bgregio.eu
Инвестираме във Вашето бъдеще!



Графика 3.2. Тенденции в развитието на механичния прираст в град Шумен



Източник: НСИ, 2012

Средната продължителност на живота в град Шумен нараства постоянно, както при мъжете така и при жените. Общата продължителност се е увеличила с около една година, както за мъжете така и за жените. Ако за периода 2006-2008 г. средната продължителност на живота е била около 72 години, 68 за мъжете и 75 за жените, то за периода 2009-2011 г. средната продължителност е около 73 години, съответно 69 за мъжете и 76 за жените. /Таблица 3.8./

Таблица 3.8. Средна продължителност на живота в град Шумен

	2006 - 2008			2007 - 2009			2008 - 2010			2009 - 2011		
	Общо	Мъже	Жени	Общо	Мъже	Жени	Общо	Мъже	Жени	Общо	Мъже	Жени
Години	71,69	68,41	75,06	72,07	68,69	75,54	72,55	69,18	75,98	72,61	69,31	76,01

Източник: НСИ, 2012 г.

От населението на 7 и повече навършени години в град Шумен 24.8% имат завършено висше образование, 48.1% - средно, 18% - основно. Около 3.8% от хората не са завършили начално училище, а 209 души никога не са посещавали училище. Очевидно град Шумен предлага висококачествено образование. Високата степен на образованост обуславя необходимостта от интервенции единствено за повишаване на квалификацията на населението, насърчаване на различни програми за езикови и компютърни умения, които да повишат квалификацията на служителите на държавната администрация и младите хора. /Таблица 3.9./

Таблица 3.9. Население на 7 и повече навършени години и степен на завършено образование

Територия	Общо	Висше	Средно	Основно	Начално	Незавършено начално	Никога не посещавали училище	Дете (до 7 години вкл., което още не посещава училище)
Р България	6891177	1348650	2990424	1591348	536686	328803	80963	14303
Североизточен район за планиране	899749	166346	364678	225381	82596	46887	11989	1872
Област Шумен	168791	24538	64319	49475	18678	9372	2071	338
Община	87882	19512	40247	18312	5582	3663	436	130



ЕВРОПЕЙСКИ СЪЮЗ
Европейски фонд за
регионално развитие



Оперативна програма “Регионално развитие” 2007-2013
www.bgregio.eu
Инвестираме във Вашето бъдеще!



Шумен								
Град Шумен	75780	18800	36458	13619	3666	2911	209	117

Източник: НСИ, 2012

Като територии с концентрация на население с ниско образование или без образование се очертават ж.к.Еверест, ж.к.Бялата пръст, ж.к. Тракия, ж.к. Боян Българанов и кв. Гривица. В кварталите на града има само 10 души, които са необразовани. Останалите хора без образование населяват вилните зони и местности извън регулационната граница на града. /Таблица 3.10./

Таблица 3.10. Население на града с ниско образование или без образование

Квартал	Брой хора с ниско образование	Брой необразовани хора
Център	402	0
Шумен - Юг	331	0
ж.к.Боян Българанов I	193	4
ж.к.Боян Българанов II	361	0
ж.к.Добруджански	211	0
ж.к.Тракия	638	0
ж.к.Херсон	153	0
кв.Бялата пръст	177	0
кв.Гривица	533	0
кв.Дивдядово	56	0
кв.Еверест	152	6
кв.Лиляна Димитрова	422	0
кв.Макак	0	0
кв.Мътница	3	0
кв.Цветен	43	0

По отношение на етническата структура на населението, 82% от отговорилите на доброволния въпрос за етническа принадлежност се определят като българи, 13.4% принадлежат на турска етническа група, 2.9% - на ромска, а 0.8% - на друга. Компактно ромско население има в две структурни части на града - в кв. „Бялата пръст” и в югоизточната част на града, на юг от квартал Гривица. /Таблица 3.11./

Таблица 3.11. Етническа структура на населението

Територия	Брой лица, отговорили на доброволния въпрос за етническа принадлежност общо	Етническа група				Не се самоопределям
		Българска	Турска	Ромска	Друга	
Република България	6680980	5664624	588318	325343	49304	53391
Североизточен район за планиране	873544	659979	143062	50369	10299	9835
Област Шумен	167952	99446	50878	13847	2093	1688
Община Шумен	87377	68781	13179	4042	721	654
Град Шумен	74930	61584	10029	2165	600	552

Източник: НСИ, 2012



ЕВРОПЕЙСКИ СЪЮЗ
Европейски фонд за
регионално развитие



Оперативна програма “Регионално развитие” 2007-2013
www.bgregio.eu
Инвестираме във Вашето бъдеще!



Според вероизповеданието на населението в града се очертават две групи малцинства: с католическо и с протестантско вероизповедание. Освен тях още 170 души попадат в други групи малцинства.

Таблица 3.12. Структура на населението по вероизповедание

Общо за града	80855
Отговорили	68557
Източноправославно	50164
Католическо	479
Протестантско	719
Мюсюлманско	9939
Друго	170

В град Шумен има общо 34578 домакинства, като средно на едно домакинство се падат 2.3 лица. /Таблица 3.13./

Таблица 3.13. Брой членове на едно домакинство

Територия	Домакинства		
	Брой	Лица в домакинства	Среден брой в домакинство
Община Шумен	40099	92877	2.3
Град Шумен	34578	80292	2.3

Ако се разгледа ситуацията по квартали, се наблюдава най-малък брой на лицата в едно домакинство в ж.к.Херсон и ж.к.Добруджански. Най-голям е средният брой на лицата в едно домакинство в кварталите: Макак, Мътница и Дивдядово /около 2.5/, които не са част от компактния град, следвани от кв.Еверест и кв.Бялата пръст /около 2.4/, както и кв.Гривица, части от които се характеризират с концентрация на компактно ромско население. В останалите части на града средният брой на лицата в едно домакинство е значително по-малък – около 2. /Таблица 3.14./

Таблица 3.14. Среден брой членове на едно домакинство по структурни единици

Квартал	Брой членове в домакинство
Център	2,01
Шумен - Юг	2,13
ж.к.Боян Българанов I	2,15
ж.к.Боян Българанов II	2,18
ж.к.Добруджански	1,84
ж.к.Тракия	2,05
ж.к.Херсон	1,82
кв.Бялата пръст	2,35
кв.Гривица	2,26
кв.Дивдядово	2,46
кв.Еверест	2,33
кв.Лиляна Димитрова	2,09
кв.Макак	2,47
кв.Мътница	2,46
кв.Цветен	2,27



ЕВРОПЕЙСКИ СЪЮЗ
Европейски фонд за
регионално развитие

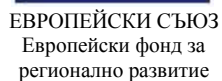


Оперативна програма “Регионално развитие” 2007-2013
www.bgregio.eu
Инвестираме във Вашето бъдеще!



Оценка на-демографските параметри:

- Процентът на градско население в община Шумен е 85,1%, при средно за страната – 69,8%
- Гъстотата на населението в града е около 66 пъти по-голяма от средната за страната и около 31 пъти по-голяма от средната за община Шумен
- Намалването и застаряване на населението
- отрицателен естествен и механичен прираст
- засилени процеси на емиграция особено сред младото население



www.bgregio.eu

Инвестираме във Вашето бъдеще!

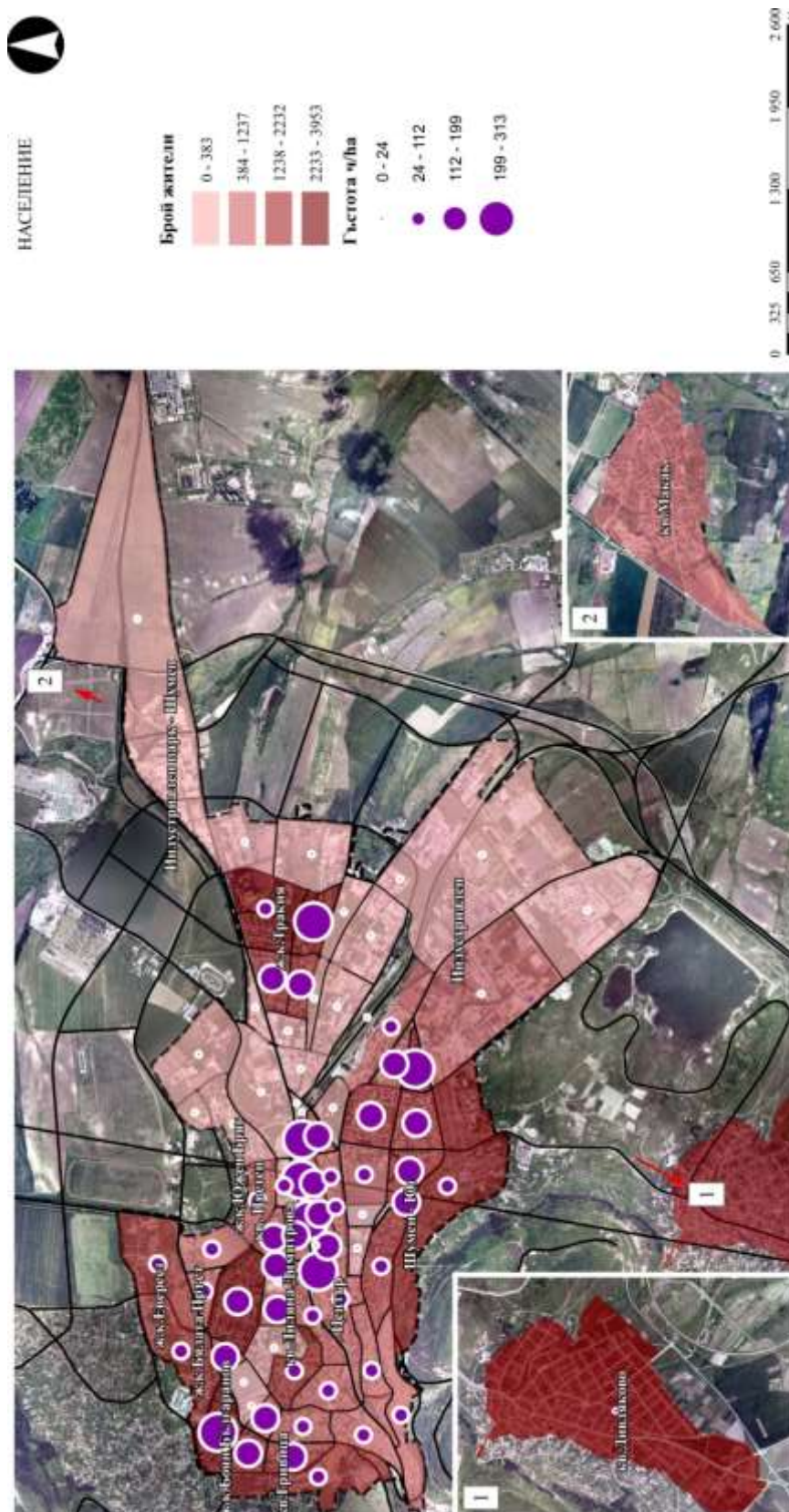


Схема 3.1.

“Този проект е изпълнен с финансовата подкрепа на Оперативна програма Регионално развитие ”2007-2013, съфинансирана от Европейския фонд за регионално развитие. Цялата отговорност за съдържанието на публикацията се носи от Община Шумен и при никакви обстоятелства не може да се счита, че тази публикация отразява официалното становище на Европейския съюз и Управляващия орган”



ЕВРОПЕЙСКИ СЪЮЗ
Европейски фонд за
регионално развитие



Оперативна програма “Регионално развитие” 2007-2013
www.bgregio.eu
Инвестираме във Вашето бъдеще!



4. Икономическо развитие

За град Шумен е характерно нарастване относителния дял на бедните спрямо линията на бедност в града – от 16,8% през 2007 до 26,3% през 2009 г. Процентът от населението, живеещо с материални лишения, също се увеличава през последните години и през 2009 вече е около 48%. /Таблица 4.1./

Таблица 4.1. Ниво на бедност и изолация в град Шумен

Показатели	2007			2008			2009		
	общо	мъже	жени	общо	мъже	жени	общо	мъже	жени
Относителен дял на бедните спрямо линията на бедност за града	16,8	18,4	15,3	24,4	25,0	23,8	26,3	26,9	25,7
Процент от населението, живеещо с материални лишения по пол	38,7	40,0	37,6	47,5	47,2	47,8	47,6	46,1	49,2

Източник: НСИ, 2012 г.

Комбинираният индикатор, според който НСИ дефинира нивото на бедност и изолация, през 2009 г. показва относителен дял на населението в риск от бедност или социално изключване около 53%. Комбинираният индикатор включва три показателя: риск от бедност, нисък интензитет на икономическа активност и материални лишения. За сравнение през 2007 този дял е около 43%, т.е. за две години процентът на населението в в риск от бедност или социално изключване е нарастнал с 10%. /Таблица 4.2./

Таблица 4.2. Население в риск от бедност или социално изключване по пол

Години	2007		2008		2009	
	брой лица	% от населението	брой лица	% от населението	брой лица	% от населението
Град Шумен	34929	43,2	39295	48,6	42934	53,1

Източник: НСИ, 2012 г.

Планираните данъчни и неданъчни приходи на община Шумен за 2011 г. са преизпълнени – изпълнени на 101,3%. Сериозен минус е отчетен единствено при продажбите на имоти. Предвидените за продажба, но нереализирани имоти водят до общо неизпълнение на Бюджет 2011 в размер на близо 2,5 млн. лева.

При планирани 6,114 млн. лв., в общинската хазна са постъпили 6,192 млн. лв. Повечето приходи от очакваните постъпват от имуществените данъци и данъка за превозните средства, като единствено малко под заложеното е постъпление от данък за придобиване на имущество.

Силно негативно влияние върху бюджета са оказали перата за продажба на имоти. При план от 1,140 млн. лв., от продажба на земи в хазната са влезли едва 270 хил. лв. Още по-сериозно е неизпълнението на заложените приходи от продажба на сгради – при заложен 2,05 млн. лв. през годината събрани само 433 хил. лв. Един милион лева е спестила администрацията от парите по държавно делегираните дейности.

При заложен 28,148 млн. лв., за годината са изхарчени малко над 27 млн. лв., като разликата от 1 млн. лв. се запазва като преходен остатък. Около 37 хил. лв. са спестени и от местни разходи.



ЕВРОПЕЙСКИ СЪЮЗ
Европейски фонд за
регионално развитие



Оперативна програма “Регионално развитие” 2007-2013

www.bgregio.eu

Инвестираме във Вашето бъдеще!



1.623 млн. лв. са просрочените задължения на община Шумен за годината, като те се формират основно от неизпълнение на продажбите на земя и сгради. В същото време обаче местната администрация очаква около 400 хил. лв. от държавния бюджет за три завършени проекта – Централна градска част, Срутището по панорамния път за паметника и реконструкцията на Шуменската крепост.

През първото шестмесечие на 2012 г. Община Шумен е с по-лоши показатели за финансова стабилност и дисциплина спрямо същия период на миналата година и пада от 67-ма на 93-та позиция сред останалите 264 общини в страната. По данни на Министерство на финансите, с обща оценка 41.58 по четирите групи показатели, на базата на които е изготвена методиката за сравнителна оценка на финансовата стабилност на общините, Шумен остава в групата на добре развиващите се общини, но е сравнително назад в таблицата, в сравнение със съседните Разград и Търговище, които се справят значително по-добре във финансово отношение и са по-напред в класирането.

Преобладаващата част от местните данъци са на равнището за страната. Предимство е, че данъчната ставка за годишния патентен данък за търговия на дребно и таксата за ползване на пазари за търговия с промишлени стоки са по-ниски от тези в останалата част от страната.

Общината обаче не се справя добре по отношение на инвестиционната активност. С изключително нисък дял на капиталовите разходи – 8.88% спрямо общите разходи, се нарежда сред общините, които нямат достатъчно капацитет да акумулират приходи и да се развиват устойчиво. /Таблица 4.3./

Таблица 4.3. Изпълнение на данъчните приходи в община Шумен, относителен дял

Показатели	%
1. Дял на собствените приходи от общите постъпления	38,7
2. Покритие на разходите за местни дейности със собствени приходи	92.2
3. Бюджетно салдо спрямо общите постъпления	-2.6
4. Размер на дълга, като процент от собствени приходи и изравнителна субсидия	62
5. Просрочени задължения като процент от собствени приходи и изравнителна субсидия	6.4
7. Дял на разходите за заплати и осигуровки в общите разходи	45.3
8. Дял на капиталовите разходи в общите разходи (инвестиционна активност)	8.9

Източник: НСИ, 2012 г.

Средните доходи на човек от населението в град Шумен през последните години се движат в диапазона 416-615 лв, като се наблюдава постепенно увеличаване и най-високите доходи са отчетени през последната година. /Таблица 4.4./

Таблица 4.4. Средни доходи на населението на град Шумен

Година	Тримесечия				
	I	II	III	IV	IV вкл.годишни премии
2012	568	606	615		
2011	529	548	545	564	576
2010	527	544	550	571	582
2009	466	488	499	502	525
2008	416	434	444	458	477

Източник: НСИ, 2012 г.



ЕВРОПЕЙСКИ СЪЮЗ
Европейски фонд за
регионално развитие



Оперативна програма “Регионално развитие” 2007-2013

www.bgregio.eu

Инвестираме във Вашето бъдеще!



От факторите, определящи икономическото развитие на дадена територия, от особено значение са процентът на икономически активното население, на заетите и безработните лица. Икономически активното население представлява 59.4% от населението на 15 и повече години в град Шумен. От икономически активните 12.6% са безработни. Това е значително по-нисък от характерния процент за страната /14.86%/, за Североизточен район за планиране /17.5%/, за областта /20%/, и за общината /13.82%/. /Таблица 4.5./ По-ниският процент на безработица в областния и общински център се определят от концентрацията на обслужващи и търговски обекти, институции на образованието и здравеопазването, както и фактът, че град Шумен е административен, културен и транспортен център в североизточна България. Съответно предлага на своите жители повече заетост от по-малките населени места в общината и областта. Въпреки че процентът на безработица в града е по-нисък от този в общината и областта, той все пак е висок в сравнение с големите градове в страната. От проблема страда около 1/8 от икономически активното население на града. Възможните решения са: разкриване на нови работни места, преквалификация на населението съобразно променящите се условия на труд и осигуряване на заетост чрез стажантски програми и проекти. Най-голяма концентрация на безработно население има в кварталите: ж.к. Бялата пръст, ж.к. Еверест, ж.к. Боян Българанов, кв. Гривица и кв. Тракия. /Схема 4.1./

Таблица 4.5. Население на 15 и повече години по икономическа активност в град Шумен, брой

Територия	Общо	Икономически активни			Икономически неактивни
		общо	заети	безработни	
Република България	6389298	3329683	2834834	494849	3059615
Североизточен район за планиране	830306	433618	357907	75711	396688
Област Шумен	155245	77092	61615	15477	78153
Община Шумен	81667	45915	39569	6346	35752
Град Шумен	70443	41817	36559	5258	28626

Източник: НСИ, 2012

По данни на НСИ от 2012 г., от заетото население в града, най-голям е дялът на кадрите, заети с услуги за населението, търговия и охрана и различните видове специалисти. След тях се нареждат квалифицираните работници и занаятчии, машинни оператори и монтажници и професии, неизискващи специална квалификация. Най-малък е процентът на квалифицирани работници в селското, горското и рибното стопанство. /Таблица 4.6./

Таблица 4.6. Заети по класове икономически дейности в град Шумен

Заети по класове икономически дейности	Общо	Мъже	Жени
Общо за град Шумен	35930	18251	17679
Селско, горско и рибно стопанство	985	610	375
Добивна промишленост	25	-	-
Преработваща промишленост	8174	4583	3591
Производство и разпределение на електрическа и топлинна енергия и на газообразни горива	277	-	-
Доставяне на води; канализационни услуги, управление на отпадъци и възстановяване	575	414	161
Строителство	2048	1702	346
Търговия; ремонт на автомобили и мотоциклети	7127	3313	3814
Транспорт, складиране и пощи	1803	1413	390
Хотелиерство и ресторантьорство	1521	599	922



ЕВРОПЕЙСКИ СЪЮЗ
Европейски фонд за
регионално развитие



Оперативна програма “Регионално развитие” 2007-2013
www.bgregio.eu
Инвестираме във Вашето бъдеще!



Създаване и разпространение на информация и творчески продукти; далекосъобщения	432	219	213
Финансови и застрахователни дейности	693	213	480
Операции с недвижими имоти	315	197	118
Професионални дейности и научни изследвания	1040	450	590
Административни и спомагателни дейности	1432	1084	348
Държавно управление	3612	1479	2133
Образование	2425	613	1812
Хуманно здравеопазване и социална работа	1865	355	1510
Култура, спорт и развлечения	519	270	249
Други дейности	855	382	473
Дейности на домакинства като работодатели; недиференцирани дейности на домакинства по производство на стоки и услуги за собствено потребление	32	-	-
Дейности на екстериториални организации и служби	31	23	8
Непосочена	144	84	60

Източник: НСИ, 2012

От заетите в град Шумен, най голям е процентът на заетите с услуги за населението, търговия и охрана /21.4%/, следвани от специалистите /17%/, квалифицираните работници /10.8%/ и професии, неизискващи специална квалификация /10.25%/. Най-малък е броят на заетите квалифицирани работници в селското, горското и рибното стопанство. /Таблица 4.7./

Таблица 4.7.Заетост според квалификацията на населението в град Шумен

Квалификация	общо	мъже	жени
Заети в град Шумен	35930	18251	17679
Ръководители	3154	2002	1152
Специалисти	6159	1822	4337
Техници и приложни специалисти	2532	1337	1195
Помощен административен персонал	3164	814	2350
Персонал, зает с услуги за населението, търговия и охрана	7684	3175	4509
Квалифицирани работници в селското, горското и рибното стопанство	366	204	162
Квалифицирани работници и сродни на тях занаятчии	3892	2748	1144
Машинни оператори и монтажници	3740	3139	601
Професии, неизискващи специална квалификация	3681	1882	1799
Професии във въоръжените сили	829	756	73
Непосочена	729	372	357

Тенденциите показват намаляване на безработните в община Шумен в резултат от стартирани и реализирани програми и мерки за временна заетост. Общият брой на регистрираните безработни към 2011 г. е 2854 души или 6.31% от населението в трудоспособна възраст. Тенденциите в развитието на безработицата сочат намаляване на процента на безработните до 2008 г., рязко покачване през 2009 г. и слабо намаляване през 2010 и 2011 г. По отношение на дългосрочната безработица, данните показват намаляване на регистрираните повече от една година безработни до 2008 г, нарастване до 2010 г. и слабо намаляване през 2011 г. Броят на безработните младежи до 29 години през 2011 г. е приблизително равен на безработните над 55 годишна възраст. За разлика от ситуацията през 2011 г., през 2006 г. продължително регистрираните безработни повече от една година



ЕВРОПЕЙСКИ СЪЮЗ
Европейски фонд за
регионално развитие



Оперативна програма “Регионално развитие” 2007-2013
www.bgregio.eu
Инвестираме във Вашето бъдеще!



са почти три пъти повече. През 2011 г. е намаляло и икономически активното население на града с около 5000 души в сравнение с периода 2006-2009 г. /Таблица 4.8./

Таблица 4.8. Развитие на безработицата в град Шумен

Година	Брой регистрирани	% безработни	Младежи до 29 год.	Над 55 год.	Регистрирани > 1 год.
2011	2854	6,31	591	577	525
2010	2816	5,61	497	626	616
2009	3506	6,98	652	762	437
2008	2020	4,02	393	437	397
2007	2196	4,37	440	492	927
2006	3186	6,34	689	611	1436

Източник: Община Шумен, 2012 г.

В Североизточен район за планиране се отчита слабо нарастване на брутния вътрешен продукт и брутната добавена стойност през 2010 г. година спрямо предходната. Такива тенденции се отчитат и на национално ниво. В района се наблюдава нарастване на БДС на всички сектори – селско и горско стопанство, индустрия и услуги. Брутният вътрешен продукт на човек от населението за област Шумен е по-нисък от този за страната и Североизточен район за планиране. /Таблица 4.9./

Таблица 4.9. Развитие на БВП в България и Североизточен район за планиране

(млн.лв.)				
БВП, статистически зони	2007	2008	2009	2010
България	60 185	69 295	68 322	70 511
Североизточен район	6 661	7 771	7 241	7 503
(лв.)				
БВП на човек на населението, статистически зони	2007	2008	2009	2010
България	7 857	9 090	9 007	9 359
Североизточен район	6 710	7 836	7 313	7 612
Област Шумен	4964	5934	5110	
(млн.лв.)				
БДС по статистически зони	2007	2008	2009	2010
България	50 575	57 733	58 695	60 716
Североизточен район	5 598	6 475	6 221	6 461
(млн.лв.)				
БДС по икономически сектори	2007	2008	2009	2010
България	50 575	57 733	58 695	60 716
Селско и горско стопанство	2 824	4 132	2 841	2 976
Индустрия	16 395	17 987	18 395	17 881
Услуги	31 355	35 614	37 460	39 860
Североизточен район	5 598	6 475	6 221	6 461
Селско и горско стопанство	385	600	446	471
Индустрия	1 910	2 151	1 783	1 925
Услуги	3 303	3 723	3 992	4 064

Източник: НСИ, 2012

Община Шумен играе важна роля за икономическото развитие на Североизточния район. В общината се формират около 80% от приходите, произвежда се около 80% от продукцията



ЕВРОПЕЙСКИ СЪЮЗ
Европейски фонд за
регионално развитие



Оперативна програма “Регионално развитие” 2007-2013

www.bgregio.eu

Инвестираме във Вашето бъдеще!



и се концентрират около 80% от ДМА на област Шумен. В общината са концентрирани над 50% от икономически активните лица в областта. По основните икономически показатели /БВП, БДС/, област Шумен се намира на трето място в Североизточния район за планиране. Водещо място в отрасловата структура на икономиката има “Преработващата промишленост” - с около 30% от наетите лица. След това се нареждат “Търговията и обслужването”, “Строителство” и “Транспорт” и “Операции с недвижимо имущество”. Общият брой на активните стопански субекти, които оперират в община Шумен е около 4000. Промислената структура на общината е диверсифицирана.

Най-голям брой от предприятията в Община Шумен са микро предприятия /71,3%/ с един до девет наети работници и служители, следвани от малките и средни предприятия. Въпреки това, при формиране на нетните приходи от продажби през 2007 г. с най-голям дял /около 34%/ са големите предприятия, следвани от малките с 27%. /Таблица 4.10./

Таблица 4.10. Предприятия в Община Шумен по брой на заетите

Година/ брой	Микро /1-9 души/	Малки /10-49 души/	Средни /50-249 души/	Големи /250 и повече души/
2005	3482	308	70	14
2006	3419	345	71	16
2007	3647	349	73	15

Източник: Община Шумен

За икономическото развитие на града влияние оказват предприятията, развиващи дейност в селското стопанство, преработващата промишленост и строителството. Преработващата промишленост в града е представена от дървопреработване, електротехника, производство на хранителни продукти, облекла, изделия от хартия и картон, химични продукти, парфюмерия и козметика, машиностроене, алуминиеви изделия, керамика, изделия от каучук и пластмаси и производство на метали. „Алкомет“ АД е основен производител в национален мащаб на изделия от алуминий и алуминиеви сплави. „Карлсберг България“ АД е специализирано предприятие в производството на бира, като от началото на 2007 година заема второ място по пазарен дял в България. В града осъществяват дейност редица финансови и застрахователни дружества. Икономическите дейности са концентрирани на територията на двете промишлени зони в града – кв. Индустриален и североизточна индустриална зона /Индустриален парк Шумен/. Освен тях съществува още една малка производствена зона, в която дейност осъществява пивоварна „Шуменско пиво“. /Таблица 4.11./

Таблица 4.11. Предприятия в град Шумен

Сфера	Раздел	Обект /Наименование	Адрес
Преработваща промишленост	Дървопреработване	Мебел - Джен АД	ул. Индустриална 2
		Августа Мебел АД	бул. Мадара 21
		МИПА ООД	
		Пролет ЕООД	ул. Марин Дринов 11
		Радост и светлина ЕООД	ул. Христо Смирненски 14
		Томова ЕООД	ул. Шуменска комуна 36
		"Тотал - М" ООД	ул. Индустриална № 32
	Производство на електротехника	Политерм ООД	бул. Мадара № 38
		Теси ООД	бул. Мадара 48



ЕВРОПЕЙСКИ СЪЮЗ
Европейски фонд за
регионално развитие



Оперативна програма "Регионално развитие" 2007-2013

www.bgregio.eu

Инвестираме във Вашето бъдеще!



	"Електроизграждане - 97" АД	пл. България № 2
Производство на хранителни продукти	„Карлсберг България“ АД	ул. Георги С. Раковски 115
	Родопска Шумен 1884 АД	Индустриална зона
	Сердика Шумен АД	Индустриална зона
	Домейн Бойар АД	бул. Велики Преслав 71
	Ризов ООД	ул. Ришки проход 72
	Хлебозавод Корн АД	ж.к. Индустриален № 13
	Старс Къмпани ООД	Индустриална зона, Фабрика за млекопреработка
	ПХЖ Брадърс Комерс АД	Индустриална Зона
	Ивет ЕООД	ул. Калиакра 21
	Плиска ООД	бул. "Симеон Велики" № 2
Производство на облекло	Тони - М ООД	бул. Мадара № 7 А
	Единство ТПК	бул. Мадара 17
	Милена Димова ЕТ	ул. Ген. Драгомиров 52
	Вела АД	ул. Цв. Зангов 5
	Снежанка Димитрова ЕТ	ул. Владайско въстание 97
	Тони С Текстил ООД	ул. Цв. Зангов 3
	Стил-М ООД	ул. Мадара 1
	Валентин Петров - Фокус	ул. Индустриална 9
	НИЕ ООД	ул. Индустриална 11
	Офелия ООД	бул. Симеон Велики 73
	Вили Стил-Виолета Русева ЕТ	ул. Райна Княгиня 8
	Спринт-2 ЕООД	бул. Симеон Велики 10А
	Бултекс 99 ЕООД	бул. Симеон Велики, Бензиностанция Шел
	Боско ЕООД	ул. Дедагач 8
Производство на хартия, картон и изделия от картон	Реалити ЕООД	ул. Владайско въстание 2
	МММ Пенчеви ООД	бул. Ришки Проход 58
	Хартцвет ООД	ул. Бели Лом 28
Производство на химични продукти	Балкан-2006 ЕООД	ул. Владайско въстание 22
	Фикосота Холдинг	Бул. Мадара 48
	Диси ООД	
	Домагом АД	ул. Владайско Въстание 20
	Женя Жечева ЕТ	ул. Цар Освободител 7
	Орион-Стил - Георги Георгиев ЕТ	ул. Ж. Попов 10
	Политерм ООД	ул. Презвитер Григорий 10А
	Яна - Кесар ООД	Индустриална зона
	ХЗ Панайот Волов АД	п.к. 180
	Брамас-96 АД	
Производство на парфюмерия и козметика	ЕН-Импекс ООД	пл. Оборище 33
	Амко ООД	ул. Цветан Зангов № 2
	Лавена АД	кв. Индустриален
Производство на машини и оборудване	Мадара АД	бул. Мадара 1
	Ани-Ангелинка Атанасова ЕТ	ул. Ген. Драгомиров 16
Производство на алуминиеви изделия	„Алкомет“ АД	Индустриална зона II
	Макет ООД	ул. Цветан Занков 11



ЕВРОПЕЙСКИ СЪЮЗ
Европейски фонд за
регионално развитие



Оперативна програма “Регионално развитие” 2007-2013

www.bgregio.eu

Инвестираме във Вашето бъдеще!



	Производство на керамика	Хан Омуртаг АД	ул. „Варненско шосе“
		Аква 2005 ООД	ул. Ален мак 86А
	Производство на изделия от каучук и пластмаси	Контакс ООД	Индустриална зона
		Метал АД	ул. Индустриална 34
	Производство на метали	Херти АД	ул. Антим I 38
		Ан Метал	кв. Тракия - Зиено
		Мадара Ков	бул. "Мадара" №1
		Ставропуло ЕООД	ул. Панайот Волов 13
		ПМГ Шумен ООД	ул. Янко Сакъзов 5А
		Контакс ООД	ул. Индустриална
		Алугема ЕООД	бул. Славянски 7
		Совис ООД	кв. Тракия Юг
		ВЕН-Метал-КО ЕТ	ул. Китка 2
		Арматурен цех 2000 ООД	бул. Мадара 1
		Металформ ООД	ул. Цар Иван Александър 98
		Стилмет АД	бул. Симеон Велики 5
Селско, горско и рибно стопанство	Селско стопанство	Фуражи ООД	ул. Софийско шосе п.к. 24
		"Кабиюк" ЕАД	кв. Макак
		Лес комерс 94 ООД	бул. Симеон Велики, 1
Строителство	Строителство на сгради и съоръжения	Автомострали - Черно море АД - Шумен	ул. "Алеко Константинов" № 8
		Шумен АД	ул. Панайот Волов 10
		Водно строителство АД	ул. Петра 1
		„Аниак“ ООД	ул. Кл.Охридски 15
		Антарес ООД	бул. Преслав 8
		МИП-91 АД	ул. П. Волов 10
		Хексагон ООД	ул. Владайско въстание 20
		Ванитекс ЕООД	ул. Ал. Константинов №3
		Вегода 1 ООД	бул. Ришки проход №74
		Кооперация Гранит	ул. Цар Освободител 135
		Екстраспорт-А.Атанасов ЕТ	ул. Цв. Зангов 3а
		Електрика-Шумен ООД	ул. Съединение 107
		Барс АД	бул. Ришки проход 66
		Манев ЕООД	бул. Симеон Велики 67
		Консорциум Пътища - Нови Пазар-Клон Шумен ДЗЗД	бул. Плиска 36
		Престиж Комерс АД	ул. Варненско шосе 1
		ПСТ Поделение БТТР Шумен ЕАД	7-ми Километър
		М Инженеринг ООД	ул. Цар Освободител 78
		Стройколукс Джабаров ООД	бул. Мадара 7
		Жилстрой ООД	ж.к. Южен Бряг 3
		Сила ООД	ул. Петър Парчевич 18
		Елитис ООД	ул. Съединение 119А
		Ванитекс ЕООД	ул. Университетска 13
		ЖСП стил ООД	ул. Цар Освободител 69
		Прис ООД	ул. П. Кърджиев 7А
		Констракшън Груп ООД	бул. Ришки проход 171
		КИПС - Коста Костов ЕТ	ул. Порек 73А
		Шуменска крепост АД	бул. Мадара 48
		Тонев и Тонев ООД	ул. Люлебургаз 8

“Този проект е изпълнен с финансовата подкрепа на Оперативна програма Регионално развитие ”2007-2013, съфинансирана от Европейския фонд за регионално развитие. Цялата отговорност за съдържанието на публикацията се носи от Община Шумен и при никакви обстоятелства не може да се счита, че тази публикация отразява официалното становище на Европейския съюз и Управляващия орган”



ЕВРОПЕЙСКИ СЪЮЗ
Европейски фонд за
регионално развитие



Оперативна програма “Регионално развитие” 2007-2013

www.bgregio.eu

Инвестираме във Вашето бъдеще!



Финансови и застрахователни дейности		Каменов строй ООД	ул. Жечко Попов 17
		Стройкорект ООД	ул. Петко Д. Петков 18
		Билдстил ООД	ул. Цар Освободител 69
		Ди Ейч Билдинг ЕООД	бул. Съединение 109
		ИВ Стро ООД	ул. Калиакра 21
		Стройко-Бозов и Райчев ООД	бул. Ришки проход 30
	Друго парично посредничество	Прокредит Банк България	бул. Велики Преслав 20
		Прокредит Банк България	бул. Симеон Велики 59А
		Общинска Банка АД	ул. Янко Сакъзов 8
		Токуда Банк АД	ул. Цар Освободител 133
		Алианц Банк България АД	ул. Христо Ботев 18
		Алианц Банк България АД	ул. Съединение 1
		Стопанска и инвестиционна банка	бул. Симеон Велики 71
		Стопанска и инвестиционна банка - ОРМ ДАИ	бул. Ришки проход 25
		Интернешънъл Асет Банк АД	Ул. Съединение 109
		Интернешънъл Асет Банк АД	Бул. Славянски 17
		МКБ Юнионбанк АД	ул. Стилиян Чилингиров 4А
		Обединена българска банка АД	ул. Цар Освободител 128
		Обединена българска банка АД	бул. Славянски 9
		Обединена българска банка АД	бул. Симеон Велики 5
		Обединена българска банка АД	бул. Мадара 31
		Райфайзенбанк България ЕАД	ул. Цар Освободител 97
		Райфайзенбанк България ЕАД	Освобождение
		Райфайзенбанк България ЕАД	бул. Славянски 9А
		Райфайзенбанк България ЕАД	ул. Иван Мицкевич 1
		Пощенска банка	ул. Цар Освободител №103
		Пощенска банка	пл. България №1
		Societe Generale Експресбанк	ул. Плиска 36
		Societe Generale Експресбанк	пл. Освобождение 1
		Банка ДСК	ул. Цар Освободител 102
		Банка ДСК	ул. Съединение 28
	Застрахователни дейности	ING Животозастраховане - Агенция Мадара	пл. Освобождение 12
		Юпитер Лизинг ООД	ул. Панайот Волов 19
		Иван Богданов Тонев	ул. Софийско шосе 22
		ЗАД Алианц България АД	ул. Христо Ботев 18
		ЗАД Виктория	ул. Хан Крум 13
		Застрахователна Компания ЛЕВ ИНС АД	бул. Цар Освободител 57
		Ген. Представителство АЛИАНЦ България АД	ул. Христо Ботев 18
		ЗАД Армеец	ул. Патлейна 10
		ЗПАД ДЗИ Главна агенция Шумен	ул. Цар Освободител 103
		ЗД БУЛ ИНС - Клон Шумен АД	бул. Симеон Велики 46Г

Източник: Община Шумен



ЕВРОПЕЙСКИ СЪЮЗ
Европейски фонд за
регионално развитие



Оперативна програма "Регионално развитие" 2007-2013

www.bgregio.eu

Инвестираме във Вашето бъдеще!



На територията на община Шумен функционират единствените в България научни институти, занимаващи се с проблемите на свиневъдството, коневъдството, биволовъдството и захарното цвекло. Земеделският институт в общинския център, създаден през 2000 г., включва институти по свиневъдство, биволовъдство, захарно цвекло и Комплексните опитни станции в град Търговище и Хан Крум и Експерименталната опитна база в град Лозница. Научно изследователската дейност е концентрирана в областта на генетиката и селекцията, репродукцията, храненето и технологиите на отглеждане на животни. В областта на растениевъдството се разработват проекти свързани с биологията, селекцията и растителната защита на захарно и кръмно цвекло, тютюн, лозя и различни сортове овошки. Земеделският институт е разположен на североизток от ж.к. Тракия.

Дългосрочният кредитен рейтинг на община Шумен е bg Aa3, а краткосрочният - bg P-1. Дългосрочният кредитен рейтинг показва високо качество и много нисък кредитен риск, а краткосрочният показва, че общината е способна да изплаща краткосрочните си задължения напълно и навреме. Към настоящия момент община Шумен има сравнително ниски по размер просрочени задължения и вземания, положителен баланс на инвестиционни дейности, печели проекти по различни донорски програми, с което се стреми към финансиране на своята капиталова програма от алтернативни приходоизточници.

Дейността на общината е насочена към развитие на икономиката на местно равнище и подобряване на жизнения стандарт на населението.

Ако се съди по размера на инвестициите в дълготрайни материални активи на човек, инвестиционната активност се понижава рязко след 2007 г. В същото време рентабилността на продажбите на предприятията през 2010 г. се връща на нива, близки до тези преди кризата, което показва покачващи се печалби за фирмите, продължили дейността си в областта. Чуждестранните преки инвестиции в нефинансовия сектор (с натрупване) за 2010 г. възлизат на 458.86 евро на човек от средногодишното население.

Заводът за валцови и алуминиеви продукти „Алкомет“ в Шумен с 30% е бенефициент на Оперативна програма "Конкурентоспособност", процедура "Инвестиции в зелена индустрия", като е предвидена инвестиция на стойност 15 млн. евро, която ще съкрати енергийните разходи на предприятието. С реализирането на безвъзмездната финансова помощ по проекта се очаква да бъдат разкрити нови 36 работни места.

През 2012 г. двама инвеститори са купили терени за високотехнологични производства в Индустриален парк Шумен.

През 2012 г. на съвместен форум на побратимените градове от България и Унгария е презентирана и идеята за разработване на геотермалните извори, туризма и възможностите за инвестиции в Индустриалния парк на Шумен.

Община Шумен има приета Наредба за публично-частните партньорства.

Акционерно дружество „Индустриален парк Шумен“ АД има предмет на дейност изграждане на индустриална зона с цел продажба на имоти от същата на инвеститори, желаещи да изградят промишлени и търговски предприятия. Община Шумен апортира в дружеството поземлените имоти – общинска собственост, включени в територията на Новата индустриална зона с обща площ 2 308.529 дка, оценени от вещи лица на стойност 3974 хил. лв., а частният инвеститор участва с паричната вноска в размер на 5 961 хил. лв.

Община Шумен има договори за концесии за определени територии от града. Един от договорите е за концесия с предмет - право на експлоатация върху следните обекти от



ЕВРОПЕЙСКИ СЪЮЗ
Европейски фонд за
регионално развитие



Оперативна програма “Регионално развитие” 2007-2013

www.bgregio.eu

Инвестираме във Вашето бъдеще!



обществен интерес - публична общинска собственост: „проектиране и изграждане на всички улици на територията на „Индустриален парк Шумен” съобразно одобрения ПУП на урбанизираната територия и тяхното управление и поддържането им след въвеждане в експлоатация на риск на концесионера, както и възстановяване на обектите в случай на природни бедствия. В този случай концесионер е „Индустриален парк Шумен” АД.

Другият е за концесия с предмет извършване на търговска дейност, осъществявана върху имот “Общинска тенис база” в гр. Шумен с концесионер Тенис клуб “Шумен”.

Концесиите не са ПЧП по смисъла на Закона за публично-частното партньорство, който влиза в сила от 1.01.2013 г.

Голяма част от територията на кв. Индустриален-изток е неусвоена, но Общият устройствен план на града предвижда бъдещо развитие и уплътняване на зоната с производствени и складови дейности. Според ОУП тя може да бъде оформена в три части, като с ПУП да се определи тяхната функционална специализация и връзка помежду им. Размерът на зоната дава възможност в един по-дългосрочен период да се посрещнат и обслужат инвеститорските намерения, като по този начин създава необходимия резерв за нова инвестиционна дейност, така необходима за развитието на града.

ОУП на град Шумен предвижда изграждане на нови производствени съсредоточия, развитие на производствените терени извън основните производствени зони, като възможност за по-равномерно разпределение на работните места по градската територия.

Предлага се реализирането на нова производствена зона върху площ от 166 ха. в близост до ж.п. линията в посока към пътя към Варна. Новата зона естествено се свързва със сега съществуващата Югоизточна производствена зона. Нейното благоприятно транспортно положение – от едната страна на пътя, и в близост до ж.п. линията, дава възможност основната специализация да включи складово-обслужващи дейности и терени за развитие на промишлеността.

ОУП предвижда и обособяване на логистичен център в югоизточна посока, до магистралата Шумен-Варна.

Според ОУП, направените две предложения за нови производствени съсредоточия по осите на главните магистрални входно-изходни артерии се постига едно по-компактно устройствено развитие на производствените дейности на града и усвояване, което в настоящия етап за инвеститорите е по-целесъобразно и изгодно. Освен това, строителството на празен терен дава възможност за атрактивни функционално-пространствени решения.

Предвидените нови терени за удовлетворяване на предпочитанията за инвестиции “на зелено” заемат голяма площ, тъй като е трудно предварително да бъдат точно определени като място на локализиране.

Успоредно с изграждането на нови предприемачески и обслужващи терени, ОУП предвижда реструктуриране и обновяване на сега съществуващи промишлени терени, като се осигурят възможности за подобряване на транспортните мрежи и връзките им с жилищните и централните градски части, запазване на свободни пространства за обекти на публичната собственост за широко обществено ползване и за зелени площи, за включване на други функции и обекти с непроизводствено предназначение.

През 2012 г. двама инвеститори са купили терени за високотехнологични производства в Индустриален парк Шумен.



ЕВРОПЕЙСКИ СЪЮЗ
Европейски фонд за
регионално развитие



Оперативна програма “Регионално развитие” 2007-2013

www.bgregio.eu

Инвестираме във Вашето бъдеще!



Град Шумен е обект на различни форми на алтернативен туризъм за българското население. Близостта до старите столици е предпоставка за развитието на културен туризъм. Градът е и притегателен център за познавателен и археологически хоби туризъм, поклоннически, винен и екотуризм. В шуменското плато развити са спелеоложки, велосипеден, пешеходен, образователен и селски туризъм. Градът предлага благоприятни условия и възможности за реализиране на краткотраен и дълготраен отдих и рекреация, а околностите - за спортен туризъм в различни форми: скално катерене, спортно ориентиране, парапланеризъм, езда, планинско колоездене и алпинизъм.

От 2004 г. в града функционира туристически културно - информационен център, който управлява туристическите обекти и услуги, включването им в национални и международни мрежи и рекламата и промоотиране на дестинацията.

В града осъществяват дейност различни лицензирани туроператори и туристически агенции, които организират различни екскурзии в района.

Град Шумен няма изграден международен имидж на туристическа дестинация. Това е причина за слаба чуждестранна посещаемост. Проблемът е свързан с липса на реклама на ценностите на града. Необходимо е, както популяризиране на местните богатства, така и целеви средства за експониране на културните ценности и обновяване на градската среда, с цел, тя да стане по привлекателна за туристите. Необходимо е и предлагане на промоционални туристически пакети, включващи разходки по забележителностите на града и запознаване с древната история и съвременните градски елементи.

Град Шумен предлага на гостите на града разнообразна туристическа инфраструктура и места за отдих. В града дейност осъществяват ниско- и високо-категорийни обекти, разположени неравномерно в градската структура. Обектите са концентрирани в централната градска част, кв. Лиляна Димитрова и Шумен-юг. /Таблица 4.12., Схема 4.2./

Таблица 4.12. Туристическа инфраструктура в град Шумен /Схема 4.2./

Име на обекта	Звездна категория	Адрес /кв. /
Хотел “Акцион център”	***	ул. Васил Друмев 12
Хотел “Замъка”	***	ул. Васил Левски 17
Хотел “Зоти”	***	ул. Герила 15
Хотел „Централ”	***	Освобождение 8
Хотел “Мехджарел”	***	ул. Дунав 13
Хотел “Контеза”	***	ул. Черноризец Храбър 4
Парк-хотел “Кьошкове”	***	лесопарк “Кьошкове”
Хотел “Рай”	***	ул. Охрид 26А
Хотел “Римини Клуб”	***	ул. Харалан Ангелов 2
Хотел “Шумен”	****	пл. Оборище 1
Хотел “Бохеми”	****	ул. Изворна 20
Арт “Хотел Нирвана”	***	ул. Независимост 25
Хотел „Соло”	***	ул. Панайот Волов 2
Хотел “Миналият Век”	***	ул. Цар Освободител 142
Комплекс “Орбита”	**	парк Кьошковете
Хотел “Мадара”	***	пл. Освобождение 1
Хотел “Шуменско плато”	**	местност Шуменско плато
Хотел Неон	***	ул. Илия Р. Блъсков 13А
Хотел „Пролет”	**	ул. „Марин Дринов” №11
Семеен хотел „Чойс”	***	пл. „Александър Стамболийски” №20
Хостел “Суисс хотел”	*	ул. “Васил Априлов” № 56



ЕВРОПЕЙСКИ СЪЮЗ
Европейски фонд за
регионално развитие



Оперативна програма “Регионално развитие” 2007-2013

www.bgregio.eu

Инвестираме във Вашето бъдеще!

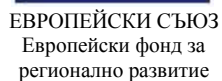


Хотел "Старият град"	*	Природен парк "Шуменско плато"
Самостоятелни стаи "Рая"	*	ул. "Кръстьо Кючуков" № 3
Хостел „Общината“	*	Парк „Шуменско плато“
Къща „Суисс“	**	ул. „Цар Освободител“ № 133
Самостоятелни стаи „Стивест“	**	ул. "Марица" № 15
Вила „Пазачница“	**	местност Шуменско плато
Къща "Айриш"	**	ул. "Цар Освободител" №133

Източник: Община Шумен, 2012 г.

Оценка на икономическото развитие на град Шумен

- Икономически активното население представлява 59.4% от населението на 15 и повече години в град Шумен. От икономически активните 12.6% са безработни.
- На територията на община Шумен функционират единствените в България научни институти, занимаващи се с проблемите на свиневъдството, коневъдството, биволовъдството и захарното цвекло
- Най-голям брой от предприятията в Община Шумен са микро предприятия /71,3%/ с един до девет наети работници и служители, следвани от малките и средни предприятия
- Намалява икономически активното население на града
- Нарастване на дългосрочната безработица
- Град Шумен няма изграден международен имидж на туристическа дестинация. Това е причина за слаба чуждестранна посещаемост. Проблемът е свързан с липса на реклама на ценностите на града.



www.bgregio.eu

Инвестираме във Вашето бъдеще!



Схема 4.1.1.

“Този проект е изпълнен с финансовата подкрепа на Оперативна програма Регионално развитие ”2007-2013, съфинансирана от Европейския фонд за регионално развитие. Цялата отговорност за съдържанието на публикацията се носи от Община Шумен и при никакви обстоятелства не може да се счита, че тази публикация отразява официалното становище на Европейския съюз и Управляващия орган”



ЕВРОПЕЙСКИ СЪЮЗ
Европейски фонд за
регионално развитие



Оперативна програма “Регионално развитие” 2007-2013
www.bgregio.eu
Инвестираме във Вашето бъдеще!

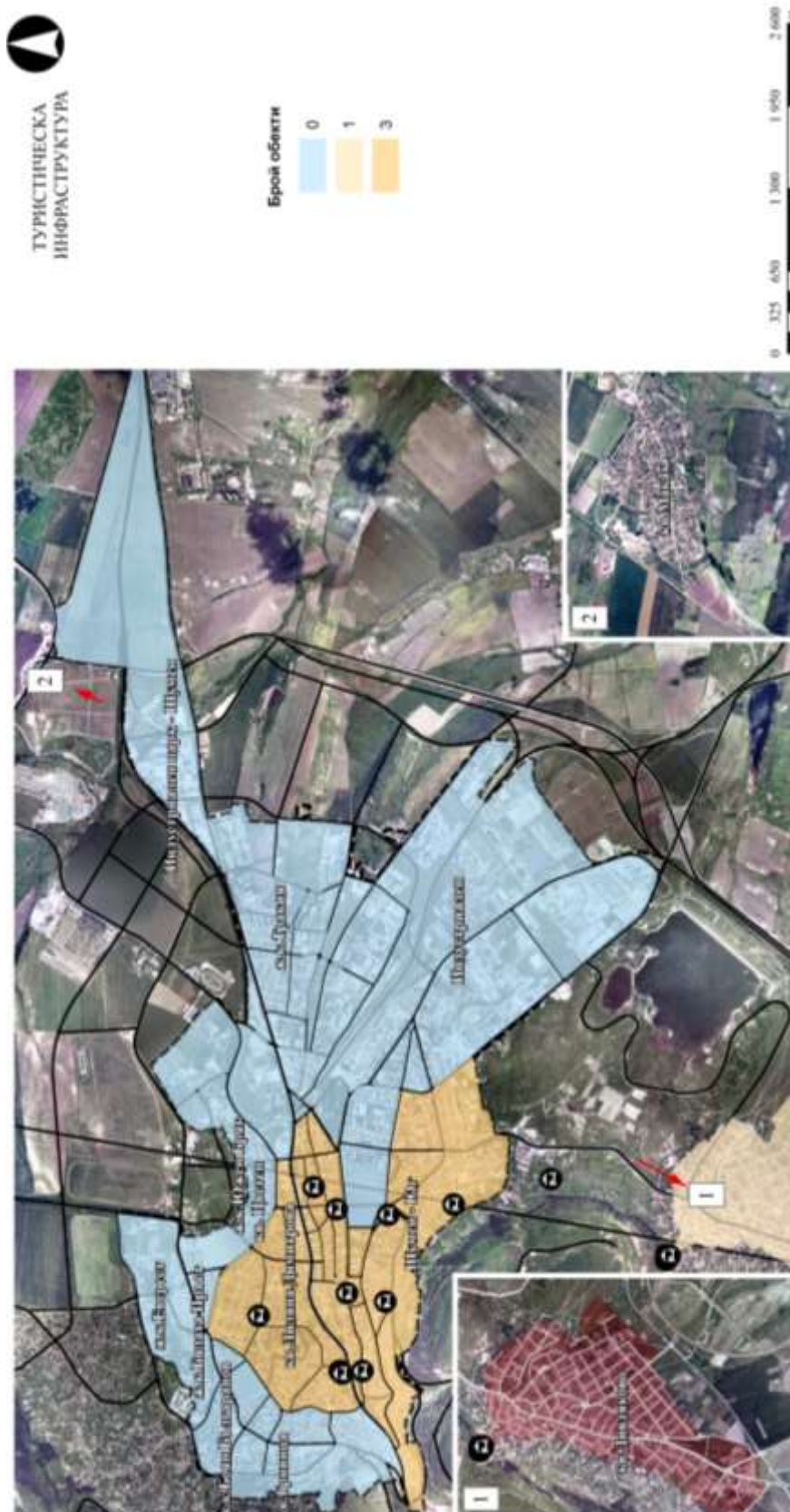


Схема 4.2.

“Този проект е изпълнен с финансовата подкрепа на Оперативна програма Регионално развитие ”2007-2013, съфинансирана от Европейския фонд за регионално развитие. Цялата отговорност за съдържанието на публикацията се носи от Община Шумен и при никакви обстоятелства не може да се счита, че тази публикация отразява официалното становище на Европейския съюз и Управляващия орган”



ЕВРОПЕЙСКИ СЪЮЗ
Европейски фонд за
регионално развитие



Оперативна програма “Регионално развитие” 2007-2013

www.bgregio.eu

Инвестираме във Вашето бъдеще!



5. Социална сфера

Община Шумен участва в различни проекти за насърчаване на населението в неравностойно положение и рисковите групи. Това доказват дейностите по проекта “И аз имам семейство”, общинските политики и мерки за социално включване на хората с увреждания, реализираните програми за заетост, повишаване на професионалната квалификация и обучения за безработни и хора в неравностойно положение. В общината е изготвено проектно предложение за разкриване на Общностен център за деца и семейства, включващ три центъра за настаняване от семеен тип за деца по проект “Нов дом за нашите деца”. В процес на реализация е развитие на междусекторно сътрудничество и междуобщински партньорства в социалните услуги. Организирант се обществени кампании за информиране и превенция на социалното изключване, планиране на съвместни дейности и проекти с други общини за подкрепа на целевите групи.

Община Шумен 2007-2009 г. има приета стратегия за закрила на детето, която цели синхронизиране действията на държавната, местната власт и неправителствените организации за подобряване благосъстоянието на децата и техните семейства.

Общината се характеризира с наличието на относително голям брой лица над 18 години с трайни увреждания – около 5% от населението. Общият брой на хората с увреждания, регистрирани в Дирекция „Социално подпомагане” – Шумен за 2010 г. е 6131, от които 4864 души /около 80%/ живеят в град Шумен.

Обществените сгради в Шумен с изградени рампи за инвалиди са много малко на брой. Адаптирани за хора с увреждания са: сградата на Общинската администрация, Регионална библиотека „Стилиан Чилингиров“, Регионален исторически музей, Драматично-куклен театър „Васил Друмев“, СОУ „Сава Доброплодни“ и ЦДГ 5. Недостатъчно са асансьорите, приспособени за хора с увреждания. До Градския пазар са изградени тоалетни съгласно изискванията за достъпна среда. По проект “Красива България” са направени рампи в пешеходната зона и от спирки на градския транспорт до важни обществени институции. Много улици в града са скосени за улеснение на инвалидите. Елементи за достъпна среда има и по някои кръстовища в Шумен. На три кръстовища на бул. “Симеон Велики” са поставени светофарни уредби със звукова сигнализация. Градският транспорт обаче не е достъпен за хора с увреждания.

Ранното отпадане от училище и незавръщане в системата на образование и обучение води до формиране на работна сила с ниска пригодност за заетост и конкурентоспособност на пазара на труда и ограничава възможностите за намиране на качествена заетост. По данни на Националния статистически институт през учебната 2010/2011 г. около 2,4 % от всички записани са напуснали училище, като най-висок е дялът на напускащите прогимназиалния етап на основното образование. Причините за напускане на училище са различни, като най-голям е дялът на напусналите по семейни причини – 51,5 % от всички напуснали. Голям е дялът и на напусналите поради нежелание да посещават училище – 44,7 %, а поради заминаване в чужбина – 1,8 %. Въпреки че това са деца, които не са напуснали окончателно образователната система, 48 % от децата на възраст от 12 до 16 години не искат да се връщат в училище. Стойностите за относителния дял на отпадналите от основното и средното образование варират между 2.33-3.52, като най-високата стойност е отчетена през 2000 година, а най-ниската през 2011. Това показва активна политика за стимулиране на учениците и подобряване на условията в образователната система. /Таблица 5.1./



ЕВРОПЕЙСКИ СЪЮЗ
Европейски фонд за
регионално развитие



Оперативна програма “Регионално развитие” 2007-2013

www.bgregio.eu

Инвестираме във Вашето бъдеще!



Таблица 5.1. Относителен дял на отпаднали от основното и средното образование, %

Година	2000	2001	2002	2003	2004	2005	2006	2007	2008	2009	2010	2011
Град Шумен	3,52	3,06	3,16	3,23	2,88	2,57	3,16	2,99	2,59	3,15	2,44	2,33

В града има 13 специализирани институции в полза на общността, които предлагат социални услуги. Те са концентрирани в централната градска част на Шумен, липсват такива в западните и северните части на града, както и в кварталите Дивдядово, Макак и Мътница. В ж.к. Тракия се намират две специализирани институции, в ж.к. Добруджански и в Шумен-юг – по една. /Схема 5.2./ Проблемът с неравномерното разположение на социалните услуги в града засяга основно населението, живеещо в отдалечените от центъра квартали, където липсват такива услуги. Решението се крие в разкриване на нови специализирани институции в тези квартали или преместване на част от централните обекти в периферията на града, с цел задоволяване потребностите на местното население. По програма Красива България през 2008 г. е извършен основен ремонт на покрив, подмяна на дограма, изграждане на асансьорни шахти и ремонт и подмяна на ВИК и електрически инсталации в Общински социален комплекс за възрастни и хора с увреждания. Подмяна на дограма е извършвана и в ДДЛРГ „Детелина“. Повечето сгради, помещаващи социални услуги, са в лошо състояние и се нуждаят от реконструкция, обновяване и ново оборудване.

Таблица 5.2. Социални услуги в град Шумен

Социална услуга	Капацитет	Местоположение
Дневен център за деца и възрастни хора с увреждания	36	ул. "Карвуна" 1
Домашен социален патронаж	190	ул. "Карвуна" 1
Комплекс за социални услуги за деца и семейства	87	ул. "Димитър Благоев" №10
Център за обществена подкрепа	64	ул. "Димитър Благоев" №10
Звено "Майка и бебе"	8	ул. "Димитър Благоев" №10
Център за работа с деца на улицата	15	ул. "Димитър Благоев" №10
Център за социална рехабилитация и интеграция за лица със зрителни увреждания	25	ул. "Цар Освободител" 104
Център за социална рехабилитация и интеграция за лица с физически увреждания	25	ул. "Тракия" №8
Защитено жилище		ул. "Деде Агач" №17
Клуб на пенсионера		
Клуб на инвалида		ул. "Тракия" №8
Клуб на военноинвалида		бул. "Мадара" №28
Център за настаняване от семеен тип за деца	15	ул. "Възрожденец" № 17
Кризисен център за деца	10	ул. "Възрожденец" № 17
Дом за деца, лишени от родителска грижа "Детелина"	35	ул. „Възрожденец“ № 17
Дом за медико-социални грижи за деца	180	ул. Жечко Спиридонов 4

Източник: Общинска стратегия и план за действие за развитие на социалните услуги 2011–2016г.; Стратегия за закрила на детето в община Шумен 2007-2009 г.

Сградите на специализираните институции са в лошо състояние. На някои от тях е извършена подмяна на врати и прозорци, топлинна изолация на външни конструкции и елементи. Единствено на Дневен център за деца и възрастни с увреждания е извършен основен ремонт, модернизация или подмяна на абонатни станции/котелни стопанства - прилежащи съоръжения, вкл. смяна на горивната база при доказан енергоспестяващ и екологичен ефект, монтирани са радиаторни термостатични вентили и разпределители,



ЕВРОПЕЙСКИ СЪЮЗ
Европейски фонд за
регионално развитие



Оперативна програма “Регионално развитие” 2007-2013
www.bgregio.eu
Инвестираме във Вашето бъдеще!



въведено е енергоспестяващо осветление и е газифицирана сградата. В останалите сгради няма предприети такива мерки. /Таблица 5.3./



ЕВРОПЕЙСКИ СЪЮЗ
Европейски фонд за
регионално развитие



Оперативна програма “Регионално развитие” 2007-2013

www.bgregio.eu

Инвестираме във Вашето бъдеще!



Специализирани институции	Подменени врати	Подменени прозорци	Топлинна изолация на външни конструкции и елементи			Основен ремонт, модернизация или подмяна на абонатни станции/котелни стопанства - прилежащи съоръжения, вкл. смяна на горивната база при доказан енергоспестяващ и екологичен ефект	Изградени инсталации за оползотворяване на ВЕИ за задоволяване на нуждите на сградата, които не генерират приходи от търговска дейност за бенефициента в процеса на експлоатация на съоръженията	Балансиране на отоплителна/охладителна, вентилационна инсталация	Монтирани радиаторни термостатични вентили и разпределители	Въведено енергоспестяващо осветление	Внедрени автоматизирани системи за управление и регулиране на потреблението на топлинна и електрическа енергия	Газифициране на сградата	Съпътстващи строително-монтажни работи, в т.ч. ремонт или подмяна на електрическата инсталация, хидроизолация (вкл. прилежащо дворно място), свързани с внедряването на мерките за енергийна ефективност
			- стени	- подове	- покрив								
Център за социална рехабилитация и интеграция на лица с физически увреждания	-	да	-	-	-	-	-	-	-	-	-	-	-
Звено „Майка и бебе“	да	да	-	-	-	-	-	-	-	-	-	-	-
Център за обществена подкрепа	да	да	-	-	-	-	-	-	-	-	-	-	-
Семейно-консултативен център	-	-	-	-	-	-	-	-	-	-	-	-	-
Център за настаняване от семеен тип	-	-	-	-	-	-	-	-	-	-	-	-	-
Дом за стари хора „Д-р Ст. Смядовски“	-	-	-	-	-	-	-	-	-	-	-	-	-
Наблюдавано жилище	-	да	-	-	-	-	-	-	-	-	-	-	-
Център за социална рехабилитация и интеграция на лица със зрителни увреждания	да	да	да	-	-	-	-	-	-	-	-	-	-
Дневен център за деца и възрастни с увреждания	да	да	да	да	да	да	-	-	да	да	-	да	-
ДДЛРГ „Детелина“	-	да	-	-	-	-	-	-	-	-	-	да	-
Център за социална рехабилитация и интеграция	да	да	-	-	-	-	-	-	-	-	-	-	-
ЦНСТ и Кризисен център за деца	да	да	-	-	-	-	-	-	-	-	-	да	-
ЦНСТ 2	да	да	-	-	-	-	-	-	-	-	-	да	-

“Този проект е изпълнен с финансовата подкрепа на Оперативна програма Регионално развитие ”2007-2013, съфинансирана от Европейския фонд за регионално развитие. Цялата отговорност за съдържанието на публикацията се носи от Община Шумен и при никакви обстоятелства не може да се счита, че тази публикация отразява официалното становище на Европейския съюз и Управляващия орган”



ЕВРОПЕЙСКИ СЪЮЗ
Европейски фонд за
регионално развитие



Оперативна програма “Регионално развитие” 2007-2013

www.bgregio.eu

Инвестираме във Вашето бъдеще!



Обществена трапезария	-	-	-	-	-	-	-	-	-	-	-	-	-
Дневен център за деца и възрастни с увреждания	да	да	да	да	да	-	-	-	-	-	-	-	-
Клуб на пенсионера 1, ул. Янко Сакъзов 11	-	-	-	-	-	-	-	-	-	-	-	-	-
Клуб на пенсионера 2, пл. Гривица	-	-	-	-	-	-	-	-	-	-	-	-	-
Клуб на пенсионера 3, кв. Дивдяково	да	да	да	-	-	-	-	-	-	-	-	-	-
Клуб на пенсионера 4, ул. Съединение 95a	-	-	-	-	-	-	-	-	-	-	-	-	-
Клуб на пенсионера 5, ул. Тракия 8	-	-	-	-	-	-	-	-	-	-	-	-	-
Клуб на пенсионера 6, бул. Мадара 28	-	-	-	-	-	-	-	-	-	-	-	-	-
Клуб на пенсионера 7, ул. Съединение 138	-	-	-	-	-	-	-	-	-	-	-	-	-
Клуб на пенсионера 8, ул. Проф. И. Иванов 16	-	-	-	-	-	-	-	-	-	-	-	-	-
Клуб на пенсионера 9, 12 ул. Георги Кирков 3	-	-	-	-	-	-	-	-	-	-	-	-	-
Клуб на пенсионера 10, ул. Софийско шосе 21	да	-	да	-	-	-	-	-	-	-	-	-	-
Клуб на пенсионера 11, НЧ „Екипе“	-	-	-	-	-	-	-	-	-	-	-	-	-
Клуб на пенсионера 16, ул. Преслав 5	-	-	-	-	-	-	-	-	-	-	-	-	-
Клуб на пенсионера 17, кв. Макак	-	-	-	-	-	-	-	-	-	-	-	-	-
Клуб на инвалида, ул. Тракия 8	-	-	-	-	-	-	-	-	-	-	-	-	-
Клуб на военноинвалида, бул. Мадара 28	-	-	-	-	-	-	-	-	-	-	-	-	-

Таблица 5.3. Състояние на специализираните институции

“Този проект е изпълнен с финансовата подкрепа на Оперативна програма Регионално развитие ”2007-2013, съфинансирана от Европейския фонд за регионално развитие. Цялата отговорност за съдържанието на публикацията се носи от Община Шумен и при никакви обстоятелства не може да се счита, че тази публикация отразява официалното становище на Европейския съюз и Управляващия орган”



ЕВРОПЕЙСКИ СЪЮЗ
Европейски фонд за
регионално развитие



Оперативна програма “Регионално развитие” 2007-2013
www.bgregio.eu
Инвестираме във Вашето бъдеще!



Повече от половината детски градини в общината са разположени в общинския център–град Шумен. Местата в детските градини са по-малко от децата, тоест има недостиг на места. Необходимо е увеличаване на местата или разкриване на нови детски градини, за да се задоволят потребностите на населението. Детските градини са разположени неравномерно на територията на града. При визуален анализ на градската структура се забелязва концентрация на детски градини в централната градска част и югоизточните квартали. В квартал Тракия има две детски градини, а в кварталите Боян Българанов, Дивдядово, Макак и Мътница има по една. Липсват детски градини в северните и южните части на града, което увеличава пешеходния изохрон на децата от тези територии. Едно възможно решение на този проблем е организиране на автобусен транспорт, който да осъществява бърз и лесен достъп за децата. /Таблица 5.4./

Таблица 5.4. Децата, педагогически персонал, места и групи в детските градини през учебната 2011/2012 г.

Населено място	Детски градини	Децата		Места		Педагогически персонал		Детски групи
		общо	в т.ч. момичета	общо	на 100 деца	общо	в т.ч. детски учители	
Република България	2112	227971	110167	235308	103,2	19729	18471	9590
Североизточен район за планиране	345	31959	15560	33097	103,6	2871	2694	1374
Област Шумен	106	5941	2890	7363	123,9	570	544	267
Община Шумен	31	3067	1500	2960	96,5	283	268	128
Град Шумен	15	2554	1249	2146	84,1	255	242	105

Източник : НСИ, 2012

Състоянието на сградите на детските градини в град Шумен като цяло е добро. В повечето са подменени вратите и прозорците, извършена е топлинна изолация на външни конструкции и елементи, основен ремонт, изградени инсталации за оползотворяване на ВЕИ, въведено енергоспестяващо осветление, газифициране на сградите и други. Липсват мерки за енергийна ефективност в ЦДГ 24 „Светулка“ - филиал 1, филиал 2 и филиал СОУ „Тр. Симеонов“. Съпътстващи строително-монтажни работи, в т.ч. ремонт или подмяна на електрическата инсталация, хидроизолация (вкл.прилежащо дворно място), свързани с внедряването на мерките за енергийна ефективност са извършени единствено в ЦДГ 30 „Космонавт“- филиал „Звездици“ и ЦДГ 19 „Конче вихрогонче“. /Таблица 5.5./



ЕВРОПЕЙСКИ СЪЮЗ
Европейски фонд за
регионално развитие



Оперативна програма “Регионално развитие” 2007-2013

www.bgregio.eu

Инвестираме във Вашето бъдеще!



Детски градини	Подменени врати	Подменени прозорци	Топлинна изолация на външни конструкции и елементи			Основен ремонт, модернизация или подмяна на абонатни станции/котелни станопанства - прилежащи съоръжения, вкл. смяна на горивната база при доказан енергоспестяващ и екологичен ефект	Изградени инсталации за оползотворяване на ВЕИ за задоволяване на нуждите на сградата, които не генерират приходи от търговска дейност за бенефициента в процеса на експлоатация на съоръженията	Балансиране на отоплителна/охладителна, вентилационна инсталация	Монтирани радиаторни термостатични вентили и разпределители	Въведено енергоспестяващо осветление	Внедрени автоматизирани системи за управление и регулиране на потреблението на топлинна и електрическа енергия	Газифициране на сградата	Съпътстващи строително-монтажни работи, в т.ч. ремонт или подмяна на електрическата инсталация, хидроизолация (вкл. прилежащо дворно място), свързани с внедряването на мерките за енергийна ефективност
			- стени	- подове	- покрив								
ЦДГ 1 „Звънче“, филиал „Маргаритка“	-	да	да	-	-	-	да	-	-	да	-	-	-
ЦДГ 1 „Звънче“	-	да	да	-	да	-	да	-	да	да	-	да	-
ЦДГ 2 „Слънце“	да	да	да	-	да	да	да	да	-	да	да	да	-
ЦДГ 2 „Слънце“, филиал	да	да	да	да	да	да	да	да	-	да	да	да	-
ЦДГ 5 „Латинка“	да	да	да	-	да	да	да	-	да	да	-	да	-
ЦДГ 10 „Брезичка“ – основна сграда	да	да	да	-	-	-	да	да	-	-	-	да	-
ЦДГ 10 „Брезичка“, филиал	да	да	да	-	-	-	да	-	-	-	-	-	-
ЦДГ 12 „Смехорани“	да	да	да	да	да	да	да	да	да	да	-	да	-
ЦДГ 19 „Конче вихрогонче“	да	да	да	-	да	да	да	-	-	-	-	да	да
ОДЗ „Щурче“	да	да	да	да	да	да	да	да	да	да	да	да	-
ЦДГ 24 „Светулка“ – корпус 1	да	да	да	-	-	да	да	-	-	да	-	-	-
ЦДГ 24 „Светулка“ – корпус 2	да	да	да	-	-	да	да	-	-	да	-	-	-
ЦДГ 24 „Светулка“, филиал 1	-	-	-	-	-	-	-	-	-	-	-	-	-
ЦДГ 24 „Светулка“, филиал 2	-	-	-	-	-	-	-	-	-	-	-	-	-

“Този проект е изпълнен с финансовата подкрепа на Оперативна програма Регионално развитие ”2007-2013, съфинансирана от Европейския фонд за регионално развитие. Цялата отговорност за съдържанието на публикацията се носи от Община Шумен и при никакви обстоятелства не може да се счита, че тази публикация отразява официалното становище на Европейския съюз и Управляващия орган”



ЕВРОПЕЙСКИ СЪЮЗ
Европейски фонд за
регионално развитие



Оперативна програма “Регионално развитие” 2007-2013

www.bgregio.eu

Инвестираме във Вашето бъдеще!



ЦДГ 24 „Светулка“, филиал СОУ „Тр. Симеонов“	-	-	-	-	да	-	-	-	-	-	-	-	-
ЦДГ 25 „Братя Грим“	да	да	да	-	-	-	-	да	-	-	-	-	-
ЦДГ 27 „Златната рибка“	да	да	да	да	да	да	да	-	-	да	-	-	-
ЦДГ 28 „Чучулига“	да	да	да	-	да	да	да	да	-	да	да	-	-
ЦДГ 30 „Космонавт“	да	да	да	да	да	да	-	-	-	да	да	да	-
ЦДГ 30 „Космонавт“, филиал „Звездици“	да	да	да	да	да	да	-	-	да	да	-	-	да
ЦДГ 32 „Дружба“	да	да	да	да	да	-	да	-	-	да	да	-	-
ЦДГ 34 „Пролетна дъга“	да	да	да	-	да	да	да	-	да	да	да	-	-
ЦДГ 34 „Пролетна дъга“, филиал	-	да	-	-	-	-	-	-	-	да	-	-	-
ЦДГ 35 „Изворче“	да	да	да	да	да	да	да	-	да	да	-	да	-

Таблица 5.5. Състояние на детските градини в град Шумен



ЕВРОПЕЙСКИ СЪЮЗ
Европейски фонд за
регионално развитие



Оперативна програма “Регионално развитие” 2007-2013
www.bgregio.eu
Инвестираме във Вашето бъдеще!



В град Шумен има 2 начални, 4 основни и едно помощно училище. Училищата са разположени неравномерно на територията на града. Липсват училища в северните, западните и южните квартали. В централната градска част има четири училища. По едно училище има в квартал Дивдядово и ж.к. Тракия. Очертават се привилегирани градски структурни единици от гледна точка на образователни обекти, както и дискриминирани такива. Квартали, в които липсват начални и основни училища, са ж.к. Боян Българанов, кв. Гривица, ж.к. Бялата пръст, ж.к. Еверест, ж.к. Херсон, Пети полк, кв. Цветен, ж.к. Южен бряг и южните територии на града. Проблемът е свързан с големия пешеходен изохрон за населението от тези квартали до училищата в централната градска част. От друга страна не съществува необходимост от разкриване на нови училища. Средно в една паралелка от първи до четвърти клас се обучават 20 ученика, а от пети до осми клас – 23 ученика. Това показва, че решението на проблема трябва да се търси в преместване на някои от училищата в западната част от града или организиране на автобусен транспорт, който да извозва учениците до обектите на образованието в централната градска част.

Средно в един випуск се обучават 712 ученика, а броят на завършилите през последната година е 699, което показва малък дял на незавършилите основно училище. Начално училище не успяват да завършат средно около 10% годишно, при средните за страната 20%. Това показва високо образователно равнище, качество на процеса на преподаване и капацитета на населението. /Таблица 5.6./

Таблица 5.6. Учащи в начални и основни училища през учебната 2011/2012 г.

Територия	Училища	от I до IV клас				от V до VIII клас				
		паралелки	учители	учащи		паралелки	учители	учащи		завършили
				общо	В т.ч. жени			общо	В т.ч. жени	
Република България	2165	12285	14489	252372	121895	10050	17486	219372	104010	45593
Североизточен район за планиране	287	1669	1967	34922	16871	1400	2459	30979	14827	6776
Област Шумен	61	328	398	6769	3248	271	537	6201	2884	1473
Община Шумен	20	155	181	3174	1512	124	202	2 850	1343	699
Град Шумен	7									

Източник : НСИ, 2012

Състоянието на сградите на образователните обекти в град Шумен като цяло е задоволително. В повечето са подменени вратите и прозорците. В малка част от тях е извършена топлинна изолация на външни конструкции и елементи, Балансиране на отоплителна/охладителна, вентилационна инсталация, монтирани радиаторни термостатични вентили и разпределители, въведено енергоспестяващо осветление, съпътстващи строително-монтажни работи, в т.ч. ремонт или подмяна на електрическата инсталация, хидроизолация (вкл.прилежащо дворно място), свързани с внедряването на мерките за енергийна ефективност. Основен ремонт е извършен на повечето обекти. Изградени инсталации за оползотворяване на ВЕИ има единствено в ГПЧЕ „Никола



ЕВРОПЕЙСКИ СЪЮЗ
Европейски фонд за
регионално развитие



Оперативна програма “Регионално развитие” 2007-2013
www.bgregio.eu
Инвестираме във Вашето бъдеще!



Вапцаров“. Повечето сгради са газифицирани. Липсват мерки за енергийна ефективност в ШУ „Епископ Константин Преславски“ – лаборатории и корпус А, В и С. /Таблица 5.7./



ЕВРОПЕЙСКИ СЪЮЗ
Европейски фонд за
регионално развитие



Оперативна програма “Регионално развитие” 2007-2013

www.bgregio.eu

Инвестираме във Вашето бъдеще!



Таблица 5.7. Състояние на образователните обекти в град Шумен

Образователни обекти	Подменени врати	Подменени прозорци	Топлинна изолация на външни конструкции и елементи			Основен ремонт, модернизация или подмяна на абонатни станции/котелни станопанства - прилежащи съоръжения, вкл. смяна на горивната база при доказан енергоспестяващ и екологичен ефект	Изградени инсталации за оползотворяване на ВЕИ за задоволяване на нуждите на сградата, които не генерират приходи от търговска дейност за бенефициента в процеса на експлоатация на съоръженията	Балансиране на отоплителна/охладителна, вентилационна инсталация	Монтирани радиаторни термостатични вентили и разпределители	Въведено енергоспестяващо осветление	Внедрени автоматизирани системи за управление и регулиране на потреблението на топлинна и електрическа енергия	Газифициране на сградата	Съпътстващи строително-монтажни работи, в т.ч. ремонт или подмяна на електрическата инсталация, хидроизолация (вкл. прилежащо дворно място), свързани с внедряването на мерките за енергийна ефективност
			- стени	- подове	- покрив								
Средношколско общежитие 2	-	-	-	-	-	да	-	да	да	-	-	да	-
Общински детски комплекс	-	-	-	-	-	-	-	-	да	-	-	-	-
Ученическа спортна школа	-	-	-	-	-	-	-	-	-	-	-	-	-
НУ „Илия Блъсков“	да	да	-	да	-	-	-	-	-	-	-	да	-
НУ „Княз Борис І”	-	да	-	-	-	-	-	-	-	-	-	-	-
II ОУ „Д-р Петър Берон“	-	да	да	да	да	да	-	да	да	да	да	да	-
III ОУ „Димитър Благоев“	да	да	да	-	-	-	-	-	-	-	-	да	-
VI ОУ „Еньо Марковски“	-	да	да	да	да	-	-	-	-	да	да	да	-
IX ОУ „Панайот Волов“	да	да	-	-	-	-	-	-	-	-	-	-	-
СОУ „Йоан Екзарх Български“	да	-	-	-	-	да	-	-	-	-	да	да	-
СОУ „Панайот Волов“	-	да	-	-	-	да	-	-	-	-	-	да	-
СОУ „Васил Левски“	-	да	-	-	-	-	-	-	-	-	-	-	-
СОУ „Трайко Симеонов“	-	-	-	-	да	-	-	-	-	-	-	-	-
СОУ „Сава Доброплодни“	-	да	-	-	да	-	-	-	-	-	-	да	да

“Този проект е изпълнен с финансовата подкрепа на Оперативна програма Регионално развитие ”2007-2013, съфинансирана от Европейския фонд за регионално развитие. Цялата отговорност за съдържанието на публикацията се носи от Община Шумен и при никакви обстоятелства не може да се счита, че тази публикация отразява официалното становище на Европейския съюз и Управляващия орган”



ЕВРОПЕЙСКИ СЪЮЗ
Европейски фонд за
регионално развитие



Оперативна програма “Регионално развитие” 2007-2013

www.bgregio.eu

Инвестираме във Вашето бъдеще!



ПМГ „Нанчо Попович“	-	да	да	-	да	-	-	-	да	да	да	-
ГПЧЕ „Никола Вапцаров“	да	да	да	-	да	да	да	-	-	-	да	-
Средношколско общежитие „Младост“	-	да	-	-	-	да	-	-	-	-	да	-
ПГСАН	-	да	-	-	-	да	-	-	-	-	да	-
ПГОХХТ „Проф. д-р Асен Златаров“	-	-	-	-	-	да	-	-	-	-	да	-
ПГ по машиностроене	-	да	-	-	-	-	-	-	-	-	да	-
ПГ по селско стопанство и хранителни технологии	да	да	-	-	-	да	-	-	-	-	да	-
ПГМЕТТ „Христо Ботев“	да	да	-	-	-	да	-	-	-	-	да	-
ПГ по икономика	да	да	-	-	-	да	-	-	-	-	да	да
ШУ „Епископ Константин Преславски“ – централна сграда	да	да	-	-	-	да	-	-	-	-	да	да
ШУ „Епископ Константин Преславски“ – Корпус 3	-	да	-	-	-	да	-	-	-	-	да	-
ШУ „Епископ Константин Преславски“ – учебни зали А и В	-	да	-	да	да	-	-	-	-	-	да	-
ШУ „Епископ Константин Преславски“ – учебен комплекс - С	да	да	-	-	-	да	-	-	да	да	да	да
ШУ „Епископ Константин Преславски“ – хотелска база бл.1	-	да	да	-	-	-	-	-	-	-	да	-
ШУ „Епископ Константин Преславски“ – лаборатории /метална конструкция/	-	-	-	-	-	-	-	-	-	-	-	-
ШУ „Епископ Константин Преславски“ – Корпус А, В и С /незавършено строителство/	-	-	-	-	-	-	-	-	-	-	-	-

“Този проект е изпълнен с финансовата подкрепа на Оперативна програма Регионално развитие ”2007-2013, съфинансирана от Европейския фонд за регионално развитие. Цялата отговорност за съдържанието на публикацията се носи от Община Шумен и при никакви обстоятелства не може да се счита, че тази публикация отразява официалното становище на Европейския съюз и Управляващия орган”



ЕВРОПЕЙСКИ СЪЮЗ
Европейски фонд за
регионално развитие



Оперативна програма "Регионално развитие" 2007-2013

www.bgregio.eu

Инвестираме във Вашето бъдеще!



В града са представени всички нива на образование – детски градини, начални, основни и средно общообразователни училища, професионални и профилирани гимназии и колежи, университети и ресурсен център за подпомагане интегрираното обучение и възпитание на деца и ученици със специални образователни потребности. /Таблица 5.8./

Шуменският университет има институционална акредитация с оценка „много добра“. Обучава специалисти в сферите: педагогика, хуманитарни, природни и технически науки, математика и информатика. Освен Шуменския университет в града функционира и филиал на Национален военен университет „Васил Левски“ - факултет по Артилерия, ПВО и КИС, който обучава специалисти във военни специалности и специализации, компютърни и комуникационни системи и технологии, отбрана и сигурност и други. Образователните структури задоволяват напълно образователните потребности на населението.

Таблица 5.8. Образователни и научни структури в град Шумен

Наименование	Вид	Адрес	Вид финансиране
ПГСАН	професионална гимназия	бул."Велики Преслав" 49	Държавно
ПГ по машиностроене	професионална гимназия	ул. Спартак 22	Държавно
ПГ по икономика	професионална гимназия	бул."Симеон Велики" 62	Държавно
ПГОХХТ "Проф д-р А. Златаров"	професионална гимназия	кв. Тракия ул."Деде Агач" 7А	Държавно
ПГ по селско стопанство и хранителни технологии	професионална гимназия	бул. "Симеон Велики" 5	Държавно
СОУ "Панайот Волов"	СОУ (I - XII клас)	ул. "Съединение" 100	Общинско
НУ "Илия Рашков Блъсков"	начално (I - IV клас)	ул. "Хр. Смирненски" 9	Общинско
ГПЧЕ "Никола Йонков Вапцаров"	профилирана гимназия	бул. "Мадара" 36	Общинско
ЦДГ №1 "Звънче"	целодневна детска градина	ул. Димитър Благоев 12	Общинско
ОДЗ "Щурче"	целодневна детска градина	ул. "Цвята Кънчева" 12	Общинско
ЦДГ №2 "Слънце"	целодневна детска градина	ул.Съединение 99; ул. Владайско въстание 176А	Общинско
9 ОУ "Панайот Волов"	основно (I - VIII клас)	ул."Шестте Ястребинчета" 1	Общинско
2 ОУ "Д-р Петър Берон"	основно (I - VIII клас)	ул."Съединение" 49	Общинско
ЦДГ №23 "Буратино"	целодневна детска градина	кв. Макак, ул.Елин Пелин 1А	Общинско
ЦДГ №10 "Брезичка"	целодневна детска градина	ул. Август Попов 22	Общинско
ЦДГ №27 "Златната рибка"	целодневна детска градина	ул. Петър Берон 50	Общинско
ЦДГ №25 "Братя Грим"	целодневна детска градина	ул. Родопи 28	Общинско
ЦДГ №30 "Космонавт"	целодневна детска градина	ул. "Съединение" 12 А	Общинско
ПУ "Васил Друев"	помощно (за деца с умствена изостаналост)	ул. "Милан Борисов" No 16	Държавно
ЦДГ №12 "Смехорани"	целодневна детска градина	ул. Христо Генчев 6	Общинско
ЦДГ №28 "Чучулига"	целодневна детска градина	ул. "Васил Дяков" 4	Общинско
ЦДГ "Светулка"	целодневна детска градина	кв. Б. Българанов	Общинско
3 ОУ "Димитър Благоев"	основно (I - VIII клас)	ул."Харалан Ангелов" 17А	Общинско
СОУ "Трайко Симеонов"	СОУ (I - XII клас)	ул."Ген. Драгомиров" 44 Б	Общинско
ЦДГ №32 "Дружба"	целодневна детска градина	ул. "Странджа" 8	Общинско
НУ "Княз Борис I"	начално (I - IV клас)	ул. Тотлебен 20	Общинско
ЦДГ №19 "Конче Бихрогонче"	целодневна детска градина	ул. Червени ескадрони 16	Общинско
ЦДГ №34 "Пролетна дъга"	целодневна детска градина	ул. Софийско шосе 2	Общинско
СОУ "Йоан Екзарх Български"	СОУ (I - XII клас)	ул. "Преслав" 1	Общинско



ЕВРОПЕЙСКИ СЪЮЗ
Европейски фонд за
регионално развитие



Оперативна програма "Регионално развитие" 2007-2013

www.bgregio.eu

Инвестираме във Вашето бъдеще!



ЦДГ №35 "Изворче"	целодневна детска градина	ул. Кирил и Методий 57	Общинско
ЦДГ №5 "Латинка"	целодневна детска градина	ул. Любен Каравелов 4	Общинско
СОУ "Сава Доброплодни"	СОУ (I - XII клас)	бул. "Мадара" 34	Общинско
СОДУ "Нювваб"	гимназия (IX - XII клас)	ул. "Г.С.Раковски" No 36	Частно
ПМГ "Нанчо Попович"	V - XII клас	ул. "Кирил и Методий" 68	Общинско
СОУ "Васил Левски"	СОУ (I - XII клас)	ул. "Дедеагач" 24	Общинско
6 ОУ "Еньо Марковски"	основно (I - VIII клас)	ул. "Нанчо Попович" 1	Общинско
ЦДГ №31	целодневна детска градина	ул. Българско опълчение 2	Общинско
ЧПКТ "Шумен"	професионален колеж	местност Смесе	Частно
ЧПКТ "Алеко Константинов"	професионален колеж	ул. "Генерал Драгомиров" 44Б	Частно
ПГМЕТТ "Христо Ботев"	професионална гимназия	бул. "Велики Преслав" 51	Държавно
Шуменски университет "Епископ Константин Преславски"	университет	ул. "Университетска" 115	Държавно
Ресурсен център за подпомагане интегрираното обучение и възпитание на деца и ученици със специални образователни потребности	ресурсен Център	ул. "Милан Борисов" No 16	Държавно
НВУ „Васил Левски – факултет Артилерия, ПВО и КИС	университет	ул. "Карел Шкорпил" 1	Държавно

Източник : Регистър на Министерство на образованието, младежта и науката, 2012

В детските градини са изградени 124 детски площадки, като в най-добро състояние са новоизградените такива в ЦДГ №32, ЦДГ №30, ЦДГ №12, ЦДГ №28, а в най-лошо състояние са площадките във ЦДГ №1, №2, №24, №34, №10 и филиала в ЦДГ №10. Подмяна на дограма е извършена в ЦДГ 35, ЦДГ 30 и ЦДГ 12. Хидроизолация и подмяна на покрив са извършени в ЦДГ 19, 24, 28, 29, 32 и Детска ясла 17. Топлоизолация на външни стени и фасади, подмяна на дограма, ремонт на котелни съоръжения, системи за затопляне на вода от слънчева енергия за ЦДГ 1, 2, 5, 10, 12, 19, 21, 24, 25, 27, 30, 28, 32, 34 и 35, са част от проекта «Енергийна ефективност в 27 сгради – общинска собственост», предвиден за реализация от бюджет 2011 и 2012 г.

За детските градини в лошо състояние е необходимо саниране на сградите и обновяване на детските площадки, създаване на безопасна и сигурна среда за децата. Ремонт и саниране са извършени на 10 общински училища. Сред тях са: ГПЧЕ „Н.Вапцаров“, СОУ „Васил Левски“, СОУ „П.Волов“, VI ОУ „Е.Марковски“, НУ „Илия Блъсков“, II ОУ „Д-р Петър Берон“, ПМГ „Нанчо Попович“ и ПГСАГ. В СОУ „Васил Левски“ и СОУ „П.Волов“ е монтирана нова отоплителна инсталация. В СОУ „Сава Доброплодни“ са ремонтирани физкултурните салони.

В град Шумен културна дейност осъществяват различни институции: музеи, театри, галерии, библиотеки, читалища и културни центрове. /Таблица 6.2./ Регионалният исторически музей в Шумен е част от Стоте национални туристически обекта на Българския туристически съюз. Разположен в центъра на града, научният и културен институт съхранява над 150 000 културни ценности от халколита до наши дни, икони, старопечатни книги и оръжия. Тракийските гробници от IV в. пр. н. е., открити край град



ЕВРОПЕЙСКИ СЪЮЗ
Европейски фонд за
регионално развитие



Оперативна програма "Регионално развитие" 2007-2013

www.bgregio.eu

Инвестираме във Вашето бъдеще!



Смядово и село Ловец, са единствените гробници в България, експонирани в музейна среда. Шуменският драматично-куклен театър „Васил Друмев“ е известен с първото театрално представление в България. В града няма опера, но има театър и кино. В град Шумен има 11 читалища – 8 в компактния град и по едно в кварталите Макак, Мътница и Дивдядово. Читалищата в компактния град са разположени изключително равномерно в територията. От седемте музея, с изключение на Музей на биволарството и коневъдството, останалите шест са разположени в централната градска част на Шумен. Останалите културни центрове също са концентрирани в централната градска част. / Таблица 5.9./

Таблица 5.9. Културни институции в град Шумен

Наименование	Вид	Адрес	Състояние
Регионалният исторически музей	музей	бул. Славянски 19	добро
Драматично-куклен театър „Васил Друмев“	театър	бул. Славянски 72	добро
Детско-юношеският театър „БИС“	театър		добро
Кино Херсон	кино	пл. България 1	добро
Държавна филхармония	културен център	бул. Съединение 105	добро
Регионална библиотека Стилиян Чилингиров	библиотека	бул. Славянски 17	добро
Младежки дом	културен център	ул. Съединение 105	добро
Обединена школа по изкуствата	културен център	бул. „Славянски“ № 72	добро
Художествена галерия "Елена Карамихайлова"	галерия	ул. Цар Иван Александър 81	добро
Къща-музей "Добри Войников"	музей	ул. Цар Освободител 157	отлично
Къща-музей "Панайот Волов"	музей	ул. "Цар Освободител" 16	отлично
Къща-музей "Лайош Кошут"	музей	ул. Цар Освободител № 115	отлично
Музеен комплекс "Панчо Владигеров"	музей	ул. "Цар Освободител" 136	отлично
Музей на биволарството и коневъдството	музей		добро
Военен клуб /Военноморски музей/	музей	ул. Адам Мицкевич 2	отлично
Читалище "Напредък"	читалище	ул. "Панайот Волов" 2	отлично
Читалище "Добри Войников"	читалище	пл. "Възраждане" 4	добро
Читалище "Евролил"	читалище	ул. "Висока поляна" 5	
Читалище "Просвета"	читалище	кв. "Макак", ул. Мир" № 38	
Читалище "Боян Пенев"	читалище	ул. "Одрин" 12	добро
Читалище "Назъм Хикмет"	читалище	ул. "Раковски" 37	добро
Читалище "Пробуда"	читалище	ул. "Скобелев" 33	
Читалище "Асен Златаров"	читалище	кв. Дивдядово, бул. "Велики Преслав" 107	добро
Читалище "Тодор Петков"	читалище	бул. "Мадара" 22	лошо
Читалище "Стилиян Чилингиров"	читалище	пл. "Гривица"	добро
Читалище "Отец Паисий"	читалище	кв. "Мътница"	

Източник: Община Шумен, 2012 г.; *отлично – санирани или запазени в отлично състояние сгради; добро – добре поддържани сгради, но с амортизирани на места елементи, нуждаещи се от саниране и обновяване; лошо – занемарени и рушащи се сгради

Повечето сгради имат нужда от саниране и обновяване. Енергийно обследване е направено на Народно читалище „Стилиян Чилингиров“ и на Младежки дом Шумен. В отлично състояние са сградите на Къща-музей "Добри Войников", Къща-музей "Панайот Волов", Къща-музей "Лайош Кошут", Музеен комплекс "Панчо Владигеров", Военен клуб и



ЕВРОПЕЙСКИ СЪЮЗ
Европейски фонд за
регионално развитие



Оперативна програма "Регионално развитие" 2007-2013

www.bgregio.eu

Инвестираме във Вашето бъдеще!



Читалище "Напредък". През последните години е извършен ремонт на материалната база, обновяване и оборудване на Регионалния исторически музей, ремонт и рехабилитация на НЧ „Стилиян Чилингиров“, НЧ „Асен Златаров“, НЧ „Боян Пенев“, НЧ „Напредък“, НЧ „Добри Войников“, НЧ „Пробуда“, НЧ „Тодор Петков“, НЧ „Просвета“. Газификация и модернизиране на оборудването са извършени в Драматично-куклен театър „Васил Друмев“. Останалите сгради са амортизирани и се нуждаят от саниране и модернизиране.
/Таблица 5.10./



ЕВРОПЕЙСКИ СЪЮЗ
Европейски фонд за
регионално развитие



Оперативна програма “Регионално развитие” 2007-2013

www.bgregio.eu

Инвестираме във Вашето бъдеще!



Таблица 5.10. Състояние на културните институции в град Шумен

Културна институция		Подменени врати	Подменени прозорци	Топлинна изолация на външни конструкции и елементи			Основен ремонт, модернизация или подмяна на абонатни станции/котелни станопанства - прилежащи съоръжения, вкл. смяна на горивната база при доказан енергоспестяващ и екологичен ефект	Изградени инсталации за оползотворяване на ВЕИ за задоволяване на нуждите на сградата, които не генерират приходи от търговска дейност за бенефициента в процеса на експлоатация на съоръженията	Балансиране на отоплителна/охладителна, вентилационна инсталация	Монтирани радиаторни термостатични вентили и разпределители	Въведено енергоспестяващо осветление	Внедрени автоматизирани системи за управление и регулиране на потреблението на топлинна и електрическа енергия	Газифициране на сградата	Съпътстващи строително-монтажни работи, в т.ч. ремонт или подмяна на електрическата инсталация, хидроизолация (вкл. прилежащо дворно място), свързани с внедряването на мерките за енергийна ефективност
				- стени	- подове	- покрив								
НЧ „Добри Войников“		-	да	-	-	-	да	-	-	да	-	-	да	-
НЧ „Боян Пенев“	Сграда 1	-	-	-	-	-	-	-	-	-	-	-	-	-
	Сграда 2	-	да	да	-	-	-	-	-	-	-	-	-	-
НЧ „Тодор Петков“		-	-	-	-	-	-	-	-	-	-	-	да	-
НЧ „Стилиян Чилингиров“		-	-	-	-	-	-	-	-	-	-	-	-	-
НЧ „Напредък“		да	да	-	-	-	да	-	-	-	-	-	да	-
НЧ „Екипе“		да	да	-	-	-	-	-	-	-	-	-	-	-
НЧ „Пробуда“		-	-	-	-	-	-	-	-	-	-	-	-	-
Обединен детски комплекс		-	да	-	-	-	-	-	-	-	-	-	-	-
Художествена галерия „Елена Карамихайлова“		да	да	да	да	-	-	-	-	-	-	-	-	-
Общински младежки дом		да	да	-	-	-	да	-	-	-	да	-	да	-
Регионален исторически музей		-	-	-	-	-	да	-	-	-	-	-	да	-
Къща-музей „Добри Войников“		-	-	-	-	-	-	-	-	-	-	-	-	-

“Този проект е изпълнен с финансовата подкрепа на Оперативна програма Регионално развитие ”2007-2013, съфинансирана от Европейския фонд за регионално развитие. Цялата отговорност за съдържанието на публикацията се носи от Община Шумен и при никакви обстоятелства не може да се счита, че тази публикация отразява официалното становище на Европейския съюз и Управляващия орган”



ЕВРОПЕЙСКИ СЪЮЗ
Европейски фонд за
регионално развитие



Оперативна програма “Регионално развитие” 2007-2013

www.bgregio.eu

Инвестираме във Вашето бъдеще!



Къща-музей „Панчо Владигеров“	-	-	-	-	-	-	-	-	-	-	-	-	-
Къща-музей „Панайот Волов“	-	-	-	-	-	-	-	-	-	-	-	-	-
Къща-музей „Лайош Кошут“	-	-	-	-	-	-	-	-	-	-	-	-	-
Етнографска къща	-	-	-	-	-	-	-	-	-	-	-	-	-
Къща „Баба Райна“	да	да	-	-	-	-	-	-	-	-	-	-	частично
Къща „Хаджи Христо Ганушев“	да	-	-	-	-	-	-	-	-	-	-	-	-
Къща „Бучевинови“	да	да	-	-	-	-	-	-	-	-	-	-	частично
Къща „Братя Среброви“	да	да	-	-	-	-	-	-	-	-	-	-	частично
Къща „Братя Куцарови“	-	-	-	-	-	-	-	-	-	-	-	-	-
Къща „Елеонора“	-	-	-	-	-	-	-	-	-	-	-	-	-

“Този проект е изпълнен с финансовата подкрепа на Оперативна програма Регионално развитие ”2007-2013, съфинансирана от Европейския фонд за регионално развитие. Цялата отговорност за съдържанието на публикацията се носи от Община Шумен и при никакви обстоятелства не може да се счита, че тази публикация отразява официалното становище на Европейския съюз и Управляващия орган”



ЕВРОПЕЙСКИ СЪЮЗ
Европейски фонд за
регионално развитие



Оперативна програма "Регионално развитие" 2007-2013
www.bgregio.eu
Инвестираме във Вашето бъдеще!



Здравеопазването е представено от добре развита мрежа от заведения за доболнична и болнична помощ. Здравната инфраструктура включва: Многопрофилна болница за активно лечение, специализирана болница за активно лечение на пневмо-фтизиатрични заболявания, център за кожно-венерически заболявания, център за спешна медицинска помощ, комплексен онкологичен център, диагностично-консултативен център, дентален център, медико-диагностични лаборатории и 10 медицински центъра. /Таблица 5.11./

Многопрофилна болница за активно лечение - Шумен АД има акредитация за анестезиология, реанимация и интензивно лечение, хирургично, вътрешно, акушеро-гинекологично, детско, неврологично, очно, ушно, ортопедично, физиотерапевтично, инфекциозно и рентгенологично отделение, хемодиализа, клинична и микробиологична лаборатория.

Здравните заведения са разположени изключително неравномерно в градската структура. Като зона с концентрация на такива обекти се очертава централната градска част. В периферните квартали в компактният град, както и прилежащите квартали Дивдядово, Макак и Мътница липсват медицински центрове. /Схема 5.1./ Това е голям проблем за населението, обитаващо тези квартали, тъй като при спешни случаи и ежедневни здравни проблеми, достъпът до медицински услуги е затруднен и изисква време. Особено дискриминирани са възрастните хора и тези в неравностойно положение, както и самотно живеещите жители на крайните квартали. Необходимо е разкриване на медицински центрове на местата, където липсват такива, за да се избегнат произтичащите от проблема заплахи, а именно неспособността да се реагира бързо при спешни случаи от отдалечените обекти, както и задоволяването на потребностите на хората в неравностойно положение и старите хора в тези квартали, които се придвижват изключително трудно и имат най-голяма нужда от медицински грижи.

Таблица 5.11. Регистрирани лечебни заведения в град Шумен

Наименование	Местоположение
ЦСМП - Шумен	ул. "Васил Априлов" №63
"Център за кожно-венерически заболявания-Шумен" ЕООД	ул. "Раковски" 44
"Специализирана болница за активно лечение на пневмо- фтизиатрични заболявания - Шумен" ООД	ул. "Васил Априлов" № 63
ДМСГД	ул. "Жечко Спиридонов" № 4
"Многопрофилна болница за активно лечение - Шумен" АД	ул. "Васил Априлов" № 63
"Комплексен онкологичен център - Шумен" ЕООД	ул. "Васил Априлов" № 63
„Диагностично-консултативен център I - Шумен" ЕООД	ул. Цар Освободител 100
Дентален център „Дент - Шумен" ЕООД	пл. Възраждане № 1
Медико-техническа лаборатория I - Шумен ЕООД	пл. Възраждане № 1
МЦ „Първа частна АГ-клиника" ООД	ул. "Антим I" № 36
МЦ „Веста" ЕООД	ул. Преслав № 92
МЦ „Елит" ЕООД	ул. Панайот Волов № 10
МЦ „Д-р Николови" ООД	ул. "Цар Освободител" 86
МЦ „Клиника Виктория" ЕООД	ул. Любен Каравелов № 44
МЦ „Здраве" ЕООД	ул. Цар Освободител 14
МЦ „Д-р Димитрови" ЕООД	ул. П.Славейков 12
МЦ „Мултимед" ООД	ул. Петър Делян 11 а
„АСМП - МЦ д-р Семкова- Шумен" ООД	ул. Л. Каравелов 12
„АСМП - МЦ - Свети Иван Рилски" ООД	пл. Възраждане 1



ЕВРОПЕЙСКИ СЪЮЗ
Европейски фонд за
регионално развитие



Оперативна програма “Регионално развитие” 2007-2013
www.bgregio.eu
Инвестираме във Вашето бъдеще!



Първа медико-диагностична лаборатория ООД	кв. Херсон , бл. 2
Медико-диагностична лаборатория „Д-р Ноневи”, ООД	ул. Любен Каравелов 22

Източник: Регистър на Министерство на здравеопазването, 2011

На МБАЛ е извършен основен ремонт на родилното отделение. Болницата е оборудвана с модерна медицинска апаратура.

В Шумен има 44 аптеки, сравнително равномерно разположени на територията на града. Към здравната система принадлежат и детските ясли. В град Шумен те са седем. Средно на година в тях грижа се полага за 544 деца. /Таблица 5.12./ Обектите задоволяват потребностите на населението от гледна точка на факта, че има места за всички деца. От друга страна, заведенията са разположени неравномерно на територията на града, както следва: три ясли в централната градска част, две - в квартал Добруджански, една - в ж.к. Тракия и една в ж.к. Бялата пръст. От проблема отново е засегнато населението на периферните квартали на компактният град, както и на кварталите Макак, Мътница и Дивдядово, за които достъпът до детски ясли е затруднен, изисква повече време и пътуване. Необходимо е да се помисли как да бъде разрешен проблема – чрез разкриване на нови детски ясли в тези квартали или по друг начин. Детските ясли са основно ремонтирани по проекти за повишаване качеството на здравната инфраструктура през последните години.

Таблица 5.12. Детски ясли в град Шумен

Детско заведение	Адрес	Брой стаи	Брой групи	Брой деца
ДЯ Радост №4	ул. Ген. Гурко” 2	35	4	64
ДЯ №5	ул. “Македония” 67	39	4	64
ДЯ №6	ул. “Марица” 12	35	4	64
ДЯ №11	ул. “Странджа” 3а	43	5	96
ДЯ №13	ул. “Св. СВ. Кирил и Методий” 53	46	4	64
ДЯ № 16	ул. “Добротица” 24	38	5	96
ДЯ №17	ул. “Съединение” 10	38	5	96
Общо		274	31	544

Източник: Община Шумен, 2012 г.

В сградите на детските ясли не са въведени мерки за енергийна ефективност, с изключение на газифициране на сградите. /Таблица 5.13./



ЕВРОПЕЙСКИ СЪЮЗ
Европейски фонд за
регионално развитие



Оперативна програма “Регионално развитие” 2007-2013

www.bgregio.eu

Инвестираме във Вашето бъдеще!





ЕВРОПЕЙСКИ СЪЮЗ
Европейски фонд за
регионално развитие



Оперативна програма “Регионално развитие” 2007-2013

www.bgregio.eu

Инвестираме във Вашето бъдеще!



Таблица 5.13. Състояние на детските ясли

Детски ясли	Подменени врати	Подменени прозорци	Топлинна изолация на външни конструкции и елементи			Основен ремонт, модернизация или подмяна на абонатни станции/котелни стопанства - прилежащи съоръжения, вкл. смяна на горивната база при доказан енергоспестяващ и екологичен ефект	Изградени инсталации за оползотворяване на ВЕИ за задоволяване на нуждите на сградата, които не генерират приходи от търговска дейност за бенефициента в процеса на експлоатация на съоръженията	Балансиране на отоплителна/охладителна, вентилационна инсталация	Монтирани радиаторни термостатични вентили и разпределители	Въведено енергоспестяващо осветление	Внедрени автоматизирани системи за управление и регулиране на потреблението на топлинна и електрическа енергия	Газифициране на сградата	Съпътстващи строително-монтажни работи, в т.ч. ремонт или подмяна на електрическата инсталация, хидроизолация (вкл. прилежащо дворно място), свързани с внедряването на мерките за енергийна ефективност
			- стени	- подове	- покрив								
Детска ясла 4 Радост	-	-	-	-	-	-	-	-	-	-	-	да	-
Детска ясла 5 Буратино	-	-	-	-	-	-	-	-	-	-	-	-	-
Детска ясла 6 Слънчево детство	-	-	-	-	-	-	-	-	-	-	-	да	-
Детска ясла 11 Тракийче	-	-	-	-	-	-	-	-	-	-	-	-	-
Детска ясла Звездици	-	-	-	-	-	-	-	-	-	-	-	да	-
Детска ясла 16 Калинки	-	-	-	-	-	-	-	-	-	-	-	да	-
Детска ясла 17 Щастие	-	-	-	-	-	-	-	-	-	-	-	да	-

“Този проект е изпълнен с финансовата подкрепа на Оперативна програма Регионално развитие ”2007-2013, съфинансирана от Европейския фонд за регионално развитие. Цялата отговорност за съдържанието на публикацията се носи от Община Шумен и при никакви обстоятелства не може да се счита, че тази публикация отразява официалното становище на Европейския съюз и Управляващия орган”



ЕВРОПЕЙСКИ СЪЮЗ
Европейски фонд за
регионално развитие



Оперативна програма “Регионално развитие” 2007-2013

www.bgregio.eu

Инвестираме във Вашето бъдеще!



Оценка на социалната сфера в град Шумен

- В процес на реализация е развитие на междусекторно сътрудничество и междуобщински партньорства в социалните услуги
- В града има 13 специализирани институции в полза на общността
- Относително голям е броят лица над 18 години с трайни увреждания – около 5% от населението
- Социалните услуги са концентрирани в централната градска част на Шумен, липсват такива в западните и северните части на града, както и в кварталите Дивдядово, Макак и Мътница
- Местата в детските градини са по-малко от децата, тоест има недостиг на места
- Детските градини са разположени неравномерно на територията на града
- В лошо състояние са площадките във ЦДГ №1, №2, №24, №34, №10 и филиала в ЦДГ №10.
- Училищата са разположени неравномерно на територията на града. Липсват училища в северните, западните и южните квартали на града.
- В периферните квартали в компактният град, както и прилежащите квартали Дивдядово, Макак и Мътница липсват медицински центрове.
- Детските ясли са разположени неравномерно на територията на града

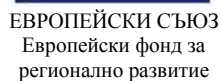


Схема 5.1.

“Този проект е изпълнен с финансовата подкрепа на Оперативна програма Регионално развитие ”2007-2013, съфинансирана от Европейския фонд за регионално развитие. Цялата отговорност за съдържанието на публикацията се носи от Община Шумен и при никакви обстоятелства не може да се счита, че тази публикация отразява официалното становище на Европейския съюз и Управляващия орган”



ЕВРОПЕЙСКИ СЪЮЗ
Европейски фонд за
регионално развитие



Оперативна програма “Регионално развитие” 2007-2013
www.bgregio.eu
Инвестираме във Вашето бъдеще!



6. Културно-историческо наследство

Шумен е част от културния коридор „Виа Понтика“, който представя следи от праисторически поселения и антични градове, включващ Томбул джамия – най-големият в България и втори по големина на Балканския полуостров мюсюлмански храм след джамията в град Одрин. Културният коридор „Виа Понтика“, освен че разказва за срещите между морските култури, също така представя Мадарския конник и старите столици Плиска и Преслав, намиращи се в непосредствена близост до град Шумен.

Град Шумен е част от един от локусите в Стратегическия план за развитието на културния туризъм в България, а именно локус 6 - Старите столици, представящ природата и историята на територията Плиска- Преслав- Мадара- Шумен. Стратегията за развитие на територията има за цел интегриран процес за съживяване на историческите градове, културно възстановяване, обединяване на градски структури, със сходни характеристики и история, връзка между древното и модерното наследство.

Стратегията за развитие на туризма на територията на Община Шумен 2009 - 2013 е съобразена със Стратегическия план за развитие на туризма в България

В град Шумен са запазени останки от тракийско, римско, византийско, турско, възрожденско и съвременно културно наследство. /Таблица 6.1./ Уникалните културни ценности привличат ежегодно туристически интерес и са поле за изследвания. Културното наследство в града се разделя на архитектурни, исторически, архитектурно-исторически, архитектурно-строителни, художествени и археологически паметници на културата. В града се намират, както паметници с местно, така и с национално значение, сред които Къщата на “Вела Пискова”, Къщата на Васил Коларов, Томбул джамия, Къща-музей “Добри Войников”, Къща на Хаджи Димитраки Хаджипанев /музей “Лайош Кошут”/ и Родната къща на Панайот Волов /къща-музей “Панайот Волов”/. Най-старата сграда в гр. Шумен е Безистенът.

В Шумен се намира и паметникът „Създатели на българската държава“, паметникът с най-голямо количество използван бетон в Европа, единственият по рода си паметник в Европа, който чрез вътрешните си статуи и монументи пресъздава историята на държавата. От него започват туристически маршрути в Шуменското плато. В Шуменското плато е разположена и средновековната Шуменска крепост - частично възстановена през XX в. Паметникът „Създатели на българската държава“ и Шуменската крепост са част от Стоте национални туристически обекта на Българския туристически съюз.

На 15 км от град Шумен се издига Мадарският конник, част от списъка на ЮНЕСКО, а в близост до града са разположени Плиска и Преслав — две от старите столици на България.

Таблица 6.1. Паметници на културно-историческото наследство в град Шумен

Наименование	Вид	Категория	Адрес	Състояние*
Томбул джамия с минаре, медресе, начално училище, шадраван, дворове и мост до джамията, стенописна украса	Народна старина Архитектурно-строителен, художествен II група	Национално	ул. „Г. С. Раковски“ №21	отлично
Къща на Васил Коларов с двор, спомагателна сграда, политическа зала, оградни	Архитектурно-строителен и исторически	Национално	ул. “Тодор Икономов” №11	добро

“Този проект е изпълнен с финансовата подкрепа на Оперативна програма Регионално развитие ”2007-2013, съфинансирана от Европейския фонд за регионално развитие. Цялата отговорност за съдържанието на публикацията се носи от Община Шумен и при никакви обстоятелства не може да се счита, че тази публикация отразява официалното становище на Европейския съюз и Управляващия орган”



ЕВРОПЕЙСКИ СЪЮЗ
Европейски фонд за
регионално развитие



Оперативна програма “Регионално развитие” 2007-2013

www.bgregio.eu

Инвестираме във Вашето бъдеще!



зидове и чешма, собственост на ГНС				
Къща-музей “Добри Войников” /Къща на Добри Войников с пристройка, двор и оградни зидове, собственост ОНС/	Архитектурно-строителен, исторически	Национално	ул. “Христо Ботев” №8 ул. “Цар Освободител” №157	отлично
Къща на Хаджи Димитраки Хаджипанев (музей “Лайош Кошут”) с двор, политическа зала и оградни зидове	Архитектурно-исторически	Национално	ул. “Цар Освободител” №115	отлично
Родна къща на Панайот Волов с двор, кладенец и оградни зидове (къща-музей “Панайот Волов”)	Архитектурно-исторически	Национално	ул. “Цар Освободител” №18 (ул. “Еньо Марковски” №42)	отлично
Къща на “Вела Пискова” с двор и оградни зидове	Архитектурно-исторически.	Национално	ул. “Вела Пискова” №8	
Къщата на Руси Ив. Смядовски	Архитектурно-строителен.	Местно	ул. “Любен Каравелов” №15	
Къщата на бившия депутат Васил Велчев (сега хотел “Римини клуб”)	Архитектурно-строителен	Местно	ул. “Харалан Ангелов” №2	отлично
Къщата на д-р Върбан Михайлов	Архитектурно-строителен	Местно	ул. “Любен Каравелов” №32	
Къщата на Харалан Пушкив	Архитектурно-строителен	Местно	ул. “Любен Каравелов” №40	
Къщата на Кандиларови	Архитектурно-строителен	Местно	ул. “Любен Каравелов” №52	
Архиерейско наместничество (б. черковно училище)	Архитектурно-строителен	Местно	ул. “Отец Паисий” №46	добро
Жилищна сграда	Архитектурно-строителен	Местно	бул. “Симеон Велики” №72	
Търговска сграда	Архитектурно-строителен	Местно	бул. “Симеон Велики” №76	лошо
Промислена сграда	Архитектурно-строителен	Местно	ул. “Тодор Икономов” №2	
Жилищна сграда	Архитектурно-строителен	Местно	ул. “Тодор Икономов” №4	
Жилищна сграда	Архитектурно-строителен	Местно	ул. “Филип Тотю” №10 / ул. “Август Попов”)	
Евангелска методистка църква	Архитектурно-строителен	Местно		отлично
“Сонтур-хамам”, собственост на “Мадара Интертур” АД	Архитектурно-строителен	Местно	ул. “Г. С. Раковски” №18	лошо
Жилищна сграда	Архитектурно-строителен	Местно	ул. “Г. С. Раковски” №24	лошо
Жилищна сграда	Архитектурно-строителен	Местно	ул. “Ген. Столетов” №2	лошо
“Белият хамбар”	Архитектурно-строителен	Местно	ул. “Дунав” №21	лошо
“Коджа чешма”	Архитектурно-строителен	Местно	в зелената площ при пресичането на ул.	лошо

“Този проект е изпълнен с финансовата подкрепа на Оперативна програма Регионално развитие ”2007-2013, съфинансирана от Европейския фонд за регионално развитие. Цялата отговорност за съдържанието на публикацията се носи от Община Шумен и при никакви обстоятелства не може да се счита, че тази публикация отразява официалното становище на Европейския съюз и Управляващия орган”



ЕВРОПЕЙСКИ СЪЮЗ
Европейски фонд за
регионално развитие



Оперативна програма “Регионално развитие” 2007-2013

www.bgregion.eu

Инвестираме във Вашето бъдеще!



			“Ген. Драгомиров”, ул. “Искър” и ул. “Самара” (до Белия хамбар)	
Руска дивизионна болница	Архитектурно-строителен	Местно	ул. “Ген. Драгомиров”	лошо
Къллек джамия	Архитектурно-строителен	Местно	пл. “Гривица” (ъгъла с ул. “Зелена гора”)	добро
Къща на Ованес Авшерян с двор	Архитектурно-строителен	Местно	ул. “Стара планина” №2	добро
Църква “Асвадин” с камбанария, двор, оградни зидове и лапидариум с надгробни плочи, Арменска църква с дворния ѝ комплекс	Архитектурно-строителен	Местно	ул. “Златица” №15 ул. “Арменска” №16	отлично
Часовникова кула с чешма (към “Сахат джамия”)	Народна старина Архитектурно-строителен	Местно		лошо
Жилищна сграда с магазини	Архитектурно-строителен	Ансамблов	ул. “Н. Михайлов” №8 (ъгъла с пл. “Оборище”)	
Масивна жилищна сграда с магазини	Архитектурно-строителен	Местно	пл. “Оборище” №1	
Жилищно-търговска сграда	Архитектурно-строителен	Местно	ул. “Христо Ботев” №21	
Жилищно-търговска сграда	Архитектурно-строителен	Местно	ул. “Христо Ботев” №19	
Жилищно-търговска сграда	Архитектурно-строителен	Местно	ул. “Христо Ботев” №17	
Жилищно-търговска сграда	Архитектурно-строителен	Местно	ул. “Христо Ботев” №15	
Жилищна сграда с магазини	Архитектурно-строителен	Местно	ул. “Христо Ботев” №13	
Жилищна сграда с магазин	Архитектурно-строителен	Ансамблов	ул. “Христо Ботев” №11	
Жилищна сграда с магазини	Архитектурно-строителен	Местно	ул. “Христо Ботев” №9а	
Жилищна сграда с магазини	Архитектурно-строителен	Местно	ул. “Христо Ботев” №9	
Къща на Антон Дочев с двор	Архитектурно-строителен	Местно	ул. “Христо Ботев” №10	
Жилищна сграда с магазини (сграда на Вакуфи)	Архитектурно-строителен	Местно	ул. “Христо Ботев” №12	
Жилищна сграда с магазини	Архитектурно-строителен	Местно	ул. “Христо Ботев” №14	
Къща на поп Шейтан със стопански пристройки и двор	Архитектурно-строителен	Местно	ул. “Цар Освободител” №158	отлично
Къща на баба Райна с двор	Архитектурно-строителен	Местно	ул. “Цар Освободител” №156	
Къща на Димитър Сребров с двор	Архитектурно-строителен	Местно	ул. “Цар Освободител” №156	отлично

“Този проект е изпълнен с финансовата подкрепа на Оперативна програма Регионално развитие ”2007-2013, съфинансирана от Европейския фонд за регионално развитие. Цялата отговорност за съдържанието на публикацията се носи от Община Шумен и при никакви обстоятелства не може да се счита, че тази публикация отразява официалното становище на Европейския съюз и Управляващия орган”



ЕВРОПЕЙСКИ СЪЮЗ
Европейски фонд за
регионално развитие



Оперативна програма “Регионално развитие” 2007-2013

www.bgregio.eu

Инвестираме във Вашето бъдеще!



Къща на д-р Верби с пристройка и двор	Архитектурно-строителен	Местно	ул. “Цар Освободител” №154	добро
Къща на хаджи Христо Ганушев с двор	Архитектурно-строителен	Местно	ул. “Цар Освободител” №152	добро
Къща на Велико Дюкмеджиев с двор	Архитектурно-строителен	Местно	ул. “Цар Освободител” №146 (ъгъла с ул. “Цар Шишман”)	
Къща на братя Дюкмеджиеви със стопански постройки и двор	Архитектурно-строителен	Местно	ул. “Димчо Дебелянов” №6 (ул. “Стара планина” №2)	
Къща на Рачко Рачев с двор	Архитектурно-строителен	Местно	ул. “Цар Освободител” №142	отлично
Къща на Бучевикови с двор	Архитектурно-строителен	Местно	ул. “Цар Освободител” №140	добро
Къща на Стелиана Кънева с пристройки и двор (три броя сгради)	Архитектурно-строителен	Местно	ул. “Цар Освободител” №138	
Къща на хаджи Жеко с двор, (музеев комплекс “Панчо Владигеров”)	Архитектурно-строителен	Местно	ул. “Цар Освободител” №136	
Жилищна сграда с магазини (Янко Недев)	Архитектурно-строителен	Местно	ул. “Цар Освободител” №132 (ъгъла с ул. “Илия Блъсков”)	
Къща на баба Мика с двор	Архитектурно-строителен	Местно	ул. “Цар Освободител” №153	
Къща на братя Куцарови със стопански пристройки и двор с оградни зидове	Архитектурно-строителен	Местно	ул. “Цар Освободител” №145 (75)	
Сграда на Червения кръст	Архитектурно-строителен	Местно	ул. “Цар Освободител” №143	
Жилищна сграда с магазини	Архитектурно-строителен	Местно	ул. “Цар Освободител” №141 (ъгъла с ул. “Илия Блъсков”)	
Масивна обществена сграда (банка ОББ)	Архитектурно-строителен	Местно	ул. “Цар Освободител” №128 (ъгъла с пл. “Възраждане”)	
Читалище “Добри Войников”	Архитектурно-строителен	Местно	пл. “Възраждане”	отлично
Къщата на художника Стефан Петров	Архитектурно-строителен	Местно	ул. “Цар Освободител” №125 (ъгъла с ул. “Цар Калоян”)	
Жилищна сграда на генерал Куцаров	Архитектурно-строителен	Местно	ул. “Цар Освободител” №124	
Сграда на Шуменски държавен архив	Архитектурно-строителен	Местно	ул. “Цар Калоян” №18 (ъгъла с ул. “Цар Освободител”)	
Къща на Кулиянови	Архитектурно-	Местно	ул. “Цар	



ЕВРОПЕЙСКИ СЪЮЗ
Европейски фонд за
регионално развитие



Оперативна програма “Регионално развитие” 2007-2013

www.bgregio.eu

Инвестираме във Вашето бъдеще!



	строителен		Освободител” 121а	
Жилищна сграда	Архитектурно-строителен	Местно	ул. “Лайош Кошут” №13а	
Къща на просбописеца Иван Василев	Архитектурно-строителен	Местно	ул. “Цар Освободител” №117	
Жилищна сграда – къщата на проф. д-р Стефан Петров Данев	Архитектурно-строителен	Местно	ул. “Цар Освободител” №89	лошо
Жилищна сграда – бивша къща на Тома Върхота	Архитектурно-строителен	Местно	ул. “Климент Охридски” 14Б	
Жилищна сграда	Архитектурно-строителен	Местно	ул. “Климент Охридски” 11	
Жилищна сграда с магазини	Архитектурно-строителен	Местно	ул. “Климент Охридски” №1 (ъгъла с пл. “Кристал”)	
Жилищна сграда с магазин	Архитектурно-строителен	Местно	бул. “Славянски” №48	
Жилищна сграда с магазин (сграда на магазин “Средец”)	Архитектурно-строителен	Местно	бул. “Славянски” №50	
Жилищна сграда с магазини (сграда на показан магазин “Родоп”)	Архитектурно-строителен	Местно	ул. “Трапезица” №1	
Търговска сграда с магазин и офис (сграда на “Нармаг” – шапки)	Архитектурно-строителен	Местно	пл. “Освобождение” №4	лошо
Жилищна сграда с магазин (сграда на “Нармаг” – бижутерия)	Архитектурно-строителен	Местно	пл. “Освобождение” №4	лошо
Жилищна сграда с магазини (сграда на “Международна книга”)	Архитектурно-строителен	Местно	ул. “Лайош Кошут” №2 (ъгъла с бул. “Славянски”)	добро
Сграда на МВР (бивше полицейско управление)	Архитектурно-строителен	Местно	пл. “Освобождение” №6 (ъгъла с ул. “Лайош Кошут”)	лошо
Хотел “Централ” (сграда на х-л “Тича II”)	Архитектурно-строителен	Местно	пл. “Освобождение” №8	отлично
Сграда на ДСК и на Военно окръжие	Архитектурно-строителен	Местно	пл. “Освобождение” №10	лошо
Жилищна сграда с магазини (сграда на “Кинкалория”)	Архитектурно-строителен	Ансамблов	пл. “Освобождение” №12	добро
Шуменско акционерно спестително дружество “Бъдещност” (сграда на СБХ)	Архитектурно-строителен	Местно	пл. “Освобождение” №18 (ъгъла с ул. “Цар Калоян”)	отлично
Гранд хотел “България” (сграда на хотел “Тича I”)	Архитектурно-строителен	Местно	пл. “Освобождение” №1	отлично
Жилищна сграда	Архитектурно-строителен	Ансамблов	ул. “Димитър Благоев” №6	отлично
“Кралския клуб” (сграда на Всестранни услуги)	Архитектурно-строителен	Местно	ул. “Сан Стефано” №1	лошо
Жилищна сграда с магазини (сграда на Радиоклуб и ОС на БФС)	Архитектурно-строителен	Местно	ул. “Добри Войников” №19	лошо

“Този проект е изпълнен с финансовата подкрепа на Оперативна програма Регионално развитие ”2007-2013, съфинансирана от Европейския фонд за регионално развитие. Цялата отговорност за съдържанието на публикацията се носи от Община Шумен и при никакви обстоятелства не може да се счита, че тази публикация отразява официалното становище на Европейския съюз и Управляващия орган”



ЕВРОПЕЙСКИ СЪЮЗ
Европейски фонд за
регионално развитие



Оперативна програма “Регионално развитие” 2007-2013

www.bgregio.eu

Инвестираме във Вашето бъдеще!



Жилищна сграда с магазини (сграда на Радиоклуб)	Архитектурно-строителен	Местно	ул. “Добри Войников” №17	добро
Военния клуб (сграда на Дом на Народната армия)	Архитектурно-строителен	Местно	ул. “Адам Мицкевич” №2 (ъгъла с бул. “Славянски”)	добро
Татарската джамия	Архитектурно-строителен	Местно	ул. “Пловдив” №23	добро
Чешма в близост до Татарската джамия	Архитектурно-строителен	Местно	в началото на ул. “Пловдив”	
“Куршум чешма”	Народна старина Архитектурно-строителен	Местно	в зелена площ на ул. “Съединение”	добро
Къщата на дядо Тодор	Архитектурно-строителен	Местно	кв. “Дивдядово”, ул. “Тодор Рахнев” №4	лошо
Джамийската чешма	Архитектурно-строителен	Местно	кв. “Макак”, ул. “Янко Христов” №15	
Безистенът, собственост на “Мадара Интертур” АД	Народна старина Архитектурно-строителен	Местно	ул. “Г. С. Раковски” №20	лошо
СОДУ “НЮВВАБ” (общезитие), собственост на районното мюфтийство	Архитектурно-строителен паметник на културата	Местно		отлично
Жилищна сграда, (еднофамилна къща)	Архитектурно-строителен паметник на културата	Местно	ул. “Г. С. Раковски” №68 (“Еврейска махала”)	отлично
Жилищна сграда, (еднофамилна къща)	Архитектурно-строителен паметник на културата	Местно	ул. “Г. С. Раковски” №70 (“Еврейска махала”)	отлично
Жилищна сграда, (еднофамилна къща)	Архитектурно-строителен паметник на културата	Местно	ул. “Г. С. Раковски” №72 (“Еврейска махала”)	лошо
Жилищна сграда, (еднофамилна къща – ученическо общезитие)	Архитектурно-строителен паметник на културата	Местно	ул. “Г. С. Раковски” №71 (“Еврейска махала”)	добро
Мааза на братя Дюкмеджиеви	Архитектурно-строителен паметник на културата	Местно		добро
Жилищна сграда	Архитектурно-строителен паметник на културата	Местно	пл. “Оборище” №27	добро
Жилищна сграда	Архитектурно-строителен паметник на	Местно	пл. “Оборище” №25 (ъгъла с ул. “Шейново”)	добро

“Този проект е изпълнен с финансовата подкрепа на Оперативна програма Регионално развитие ”2007-2013, съфинансирана от Европейския фонд за регионално развитие. Цялата отговорност за съдържанието на публикацията се носи от Община Шумен и при никакви обстоятелства не може да се счита, че тази публикация отразява официалното становище на Европейския съюз и Управляващия орган”



ЕВРОПЕЙСКИ СЪЮЗ
Европейски фонд за
регионално развитие



Оперативна програма “Регионално развитие” 2007-2013

www.bgregio.eu

Инвестираме във Вашето бъдеще!



	културата			
Жилищна сграда и масивна свободно стояща витрина към нея на улицата	Архитектурно-строителен паметник на културата	Местно	пл. “Оборище” №23 (ъгъла с ул. “Шейново”)	добро
Жилищна сграда с дюкяни	Архитектурно-строителен паметник на културата	Местно	пл. “Оборище” №21	добро
Жилищна сграда с дюкяни	Архитектурно-строителен паметник на културата	Местно	пл. “Оборище” №19	добро
Жилищна сграда с дюкяни	Архитектурно-строителен паметник на културата	Местно	пл. “Оборище” №17	отлично
Жилищна сграда с дюкян	Архитектурно-строителен паметник на културата	Местно	пл. “Оборище” №15а	добро
Масивна жилищна сграда с магазин	Архитектурно-строителен паметник на културата	Местно	пл. “Оборище” №15	добро
Масивна жилищна сграда	Архитектурно-строителен паметник на културата	Местно	ул. “Шипка” №1	
Масивна жилищна сграда с магазин	Архитектурно-строителен паметник на културата	Местно	пл. “Оборище” №7а	
Жилищна сграда с магазин	Архитектурно-строителен паметник на културата	Ансамблов	пл. “Оборище” №7	
Масивна жилищна сграда с магазини	Архитектурно-строителен паметник на културата	Местно	ул. “Н. Михайлов” №5а (ъгъла с пл. “Оборище”)	
Жилищна сграда с магазин	Архитектурно-строителен паметник на културата	Ансамблов	ул. “Христо Ботев” №7	
Жилищна сграда с магазини, частна собственост	Архитектурно-строителен паметник на културата	Ансамблов	ул. “Христо Ботев” №5а	
Жилищна сграда с магазин	Архитектурно-строителен паметник на културата	Местно	ул. “Христо Ботев” №2	

“Този проект е изпълнен с финансовата подкрепа на Оперативна програма Регионално развитие ”2007-2013, съфинансирана от Европейския фонд за регионално развитие. Цялата отговорност за съдържанието на публикацията се носи от Община Шумен и при никакви обстоятелства не може да се счита, че тази публикация отразява официалното становище на Европейския съюз и Управляващия орган”



ЕВРОПЕЙСКИ СЪЮЗ
Европейски фонд за
регионално развитие



Оперативна програма “Регионално развитие” 2007-2013

www.bgregio.eu

Инвестираме във Вашето бъдеще!



Обществена сграда с търговски функции	Архитектурно-строителен паметник на културата	Местно	ул. “Цар Освободител” №150	
Жилищна сграда с магазини	Архитектурно-строителен паметник на културата	Местно	ул. “Цар Освободител” №148 а	
Жилищна сграда с магазин	Архитектурно-строителен паметник на културата	Местно	ул. “Цар Освободител” №144 (ъгъла с ул. “Цар Шишман”)	
Жилищна сграда с магазини	Архитектурно-строителен паметник на културата	Местно	ул. “Цар Освободител” №149	
Жилищна сграда с магазини	Архитектурно-строителен паметник на културата	Местно	ул. “Цар Освободител” №147 (ъгъла с б. ул. “Панчо Владигеров”)	
Жилищна сграда с магазини	Архитектурно-строителен паметник на културата	Местно	ул. “Цар Освободител” №139(ъгъла с ул. “Илия Блъсков”)	
Жилищна сграда с магазин	Архитектурно-строителен паметник на културата	Ансамблов	ул. “Цар Освободител” №137	
Жилищна сграда с магазини	Архитектурно-строителен паметник на културата	Местно	ул. “Цар Освободител” №135	
Жилищна сграда с магазини	Архитектурно-строителен паметник на културата	Местно	ул. “Цар Освободител” №133 (ъгъла с пл. “Възраждане”)	
Жилищна сграда с магазини	Архитектурно-строителен паметник на културата	Местно	ул. “Димитър Благоев” №17 (ъгъла с пл. “Възраждане”)	
Жилищна сграда	Архитектурно-строителен паметник на културата	Местно	ул. “Димитър Благоев” №15	
Жилищна сграда с магазини	Архитектурно-строителен паметник на културата	Местно	ул. “Цар Освободител” №127 (ъгъла с ул. “Димитър Благоев”)	
Жилищна сграда	Архитектурно-строителен паметник на културата	Местно	ул. “Цар Калоян” №11	
Жилищна сграда с магазини	Архитектурно-	Местно	бул. “Славянски” 36	

“Този проект е изпълнен с финансовата подкрепа на Оперативна програма Регионално развитие ”2007-2013, съфинансирана от Европейския фонд за регионално развитие. Цялата отговорност за съдържанието на публикацията се носи от Община Шумен и при никакви обстоятелства не може да се счита, че тази публикация отразява официалното становище на Европейския съюз и Управляващия орган”



ЕВРОПЕЙСКИ СЪЮЗ
Европейски фонд за
регионално развитие



Оперативна програма “Регионално развитие” 2007-2013

www.bgregio.eu

Инвестираме във Вашето бъдеще!



	строителен паметник на културата		(ъгъла с ул. “П. Волов” и пл. “Кристал”)	
Жилищна сграда с магазин	Архитектурно-строителен паметник на културата	Местно	бул. “Славянски” №38а	
Жилищна сграда с магазин	Архитектурно-строителен паметник на културата	Местно	бул. “Славянски” №38	
Жилищна сграда с магазин	Архитектурно-строителен паметник на културата	Местно	бул. “Славянски” №40	
Жилищна сграда с магазин	Архитектурно-строителен паметник на културата	Местно	бул. “Славянски” №42	
Жилищна сграда с магазин – къщата на Вендо Йосифов Леополдов	Архитектурно-строителен паметник на културата	Местно	ул. “Стоян Чилингиров” №3 (ъгъла с бул. “Славянски”)	
Жилищна сграда с магазин	Архитектурно-строителен паметник на културата	Местно	бул. “Славянски” №60	
Жилищна сграда	Архитектурно-строителен паметник на културата	Местно	ул. “Васил Левски” №10	отлично
Жилищна сграда с магазини	Архитектурно-строителен паметник на културата	Местно	ул. “Васил Левски” №8	отлично
Жилищна сграда с магазини	Архитектурно-строителен паметник на културата	Ансамблов	ул. “Васил Левски” №6	отлично
Жилищна сграда с магазини	Архитектурно-строителен паметник на културата	Местно	ул. “Хаджи Димитър” №14 (ъгъла с ул. “Васил Левски”)	отлично
Жилищна сграда с магазини	Архитектурно-строителен паметник на културата	Ансамблов	ул. “Васил Левски” №7	лошо
Жилищна сграда с магазин,	Архитектурно-строителен паметник на културата	Местно	ул. “Васил Левски” №5А	лошо
Жилищна сграда с магазини	Архитектурно-строителен	Местно	ул. “Стефан Караджа” №11	отлично

“Този проект е изпълнен с финансовата подкрепа на Оперативна програма Регионално развитие ”2007-2013, съфинансирана от Европейския фонд за регионално развитие. Цялата отговорност за съдържанието на публикацията се носи от Община Шумен и при никакви обстоятелства не може да се счита, че тази публикация отразява официалното становище на Европейския съюз и Управляващия орган”



ЕВРОПЕЙСКИ СЪЮЗ
Европейски фонд за
регионално развитие



Оперативна програма “Регионално развитие” 2007-2013

www.bgregion.eu

Инвестираме във Вашето бъдеще!



	паметник на културата			
Ансамбъл “Еврейски магазини” – поредицата сключено застроени жилищно-търговски сгради	Архитектурно-строителен паметник на културата	Местно	пл. “Освобождение” №5	лошо
Районно полицейско управление (Общински дом)	Архитектурно-строителен паметник на културата	Местно	пл. “Освобождение” №1	добро
Съдебна палата (сграда на Картина галерия)	Архитектурно-строителен паметник на културата	Местно	ул. “Смолни” №1	отлично
Църквата “Св. пророк Илия” с килийно училище	Архитектурно-строителен и художествен	II група Местно	кв. “Дивдядово”	добро
Църквата “Св. Възнесение” с двор и надгробни плочи, (“Св. Архангел Михаил”) Църковен комплекс	Архитектурно-строителен, художествен	Местно II гр.	ул. “Отец Паисий” №48	отлично
Къща на Райна и Иван Малчеви, (Две сгради)	Архитектурно-строителен и исторически	Местно	бул. “Симеон Велики” №68 (б. ул. “Ген. Заимов” №74б)	
Андрейковото училище (девическо класно училище) с двор	Архитектурно-исторически.	Местно	бул. “Симеон Велики” №68 (б. ул. “Ген. Заимов” №74), общинска собственост	добро
Къщата на Атанас Стойков Ковачев	Исторически	Местно	ул. “Л. Каравелов” №2	
Надгробен паметник на кап. Митрофан Колесников	Исторически	Местно	в двора на храм “Св. Възнесение”	добро
Къща на Веселин и Андрей Стоянови	Исторически	Местно	ул. “Цар Шишман” №3а	
Паметник на Владимир Заимов	Исторически	Местно	в зелената площ пред Военния клуб	отлично
Паметник на руски воители	Исторически	Местно	кв. “Млада гвардия”, зелената площ на ул. “Царевец”	
Паметник на убитите бойци през войните	Исторически	Местно	в зелена площ на ъгъла на ул. “Марица” и ул. “Перуника”, до казармите	лошо
Паметник на Съветската армия	Исторически	Местно	в началото на бул. “Славянски”, на кръговото кръстовище	отлично
Паметник на Димитър Блъсков	Исторически	Местно	кв. “Дивдядово”, до камбанарията на църквата	добро



ЕВРОПЕЙСКИ СЪЮЗ
Европейски фонд за
регионално развитие



Оперативна програма “Регионално развитие” 2007-2013

www.bgregio.eu

Инвестираме във Вашето бъдеще!



Историческо място	Исторически	Местно	кв. “Дивдядово”, до стопанския двор	
Лобно място на Господин Рафаилов Пенев	Исторически	Местно	стрелбището “Топхането”, С-3 край	лошо
Паметник на митрополит дядо Симеон	Исторически и художествен	Местно	пред храм “Св. Възнесение”	добро
Възпоменателен паметник в двора на читалището “Добри Войников”	Исторически и художествен	Местно		отлично
Паметник на Панайот Волов	Исторически и художествен	Местно	в зелената ивица на бул. “Славянски”, срещу Военния клуб	добро
Паметник на Лайош Кошут	Исторически и художествен	Местно	в зелената ивица на бул. “Славянски”, срещу общината	добро
Паметник на Стефан Караджа	Исторически и художествен	Местно	в зелената площ пред бл.27 на бул. “Мадара”	лошо
“Орта – хамам”	Археологически паметник на културата	Местно		лошо

Източник: НИПК - Актуализиран списък на паметниците на културата в гр.Шумен; *отлично – реставриран и/или отлично експониран паметник, с нова дограма и/или естетически оформен с благоустроени околни пространства; *добро – добре поддържан и съхранен паметник със запазени фасади и външно оформление, но със стара дограма и/или липса на изолация; *лошо – срутен или полусрутен паметник, визуално замърсяващ средата

Като зона с концентрация на културни ценности се очертава централната градска част, където се намират по-голямата част от обектите. В кв. Гривица има 9 паметника, в Шумен-юг – 4, в кв. Лиляна Димитрова – 6 и в ж.к.Боян Българанов II - 3 броя. В останалите структурни единици в града има по 1 паметник. Липсват паметници на културата в ж.к.Тракия, кв. Дивдядово, кв.Макак, кв. Мътница и кв.Цветен. /Таблица 6.2., Схема 6.1./

Таблица 6.2. Концентрация на недвижими културни ценности по структурни единици в град Шумен

Квартал	Вид	Брой
ж.к.Боян Българанов I	Архитектурно-строителен	1
ж.к.Боян Българанов II	Архитектурно-строителен	3
ж.к.Добруджански	Исторически и художествен	1
ж.к.Херсон	Архитектурно-строителен	1
кв.Бялата пръст	Исторически	1
кв.Гривица	Архитектурно-строителен	8
	Архитектурно-строителен-национално значение	1
кв.Еверест	Архитектурно-строителен	2
кв.Лилана Димитрова	Архитектурно-строителен	5
	Исторически	1
Централна градска част	Архитектурно-исторически	1
	Архитектурно-исторически-национално значение	3
	Архитектурно-строителен	60



ЕВРОПЕЙСКИ СЪЮЗ
Европейски фонд за
регионално развитие



Оперативна програма “Регионално развитие” 2007-2013

www.bgregio.eu

Инвестираме във Вашето бъдеще!



	Архитектурно-строителен - култура	31
	Архитектурно-строителен-исторически – национално значение	2
	Исторически	2
	Исторически и художествен	2
Шумен - Юг	Архитектурно-строителен - култура	4

В град Шумен паметниците на културата са съхранени и експонирани в различна степен. Някои са добре запазени и/или реставрирани, други са съхранени в относително добро състояние, трети са полуразрушени и се нуждаят от реконструкция и обновяване.

Къщата на бившия депутат Васил Велчев /сега хотел “Римини клуб”/ е запазен архитектурно строителен паметник, атрактивно оформен със светлинни ефекти през нощта. Сградата е в отлично състояние и е пример за уважение към наследството от миналото.

Андрейковото училище е запазен архитектурно-исторически паметник в добро състояние.

В къща-музей „Васил Коларов“ подобно на повечето шуменски къщи - музеи се влиза през дървена порта и се открива зелена градина с добре поддържани цветя и чемшири. Старото име на града преди е било Коларовград в негова чест.

Евангелската методистка църква е в отлично състояние, преди няколко години е реставрирана напълно. Добре поддържано е и пространството около нея.

"Сонтур хамам" или "Шумната баня" е построена през втората половина на XVII в. В момента е в много лошо състояние – изоставена и неподдържана.

Безистенът, разположен в непосредствена близост до старата баня също е много лошо състояние. Това е най старата сграда в Шумен и една от най-старите в страната, запазена народна старина от епохата на късното Средновековие.

"Белият хамбар" е построен през 1767-68г., използван е като военен склад, за складиране на специално артилерийско имущество, днес е запазена голяма част от сградата, но състоянието и е лошо.

Руската дивизионна болница се руши и е обект на посегателства и разграбване. Община Шумен търси финансиране от ЕС за възстановяването на обекта.

Къщата на Ованес Авшерян е образец и една от малкото запазени триетажни къщи в Шумен, забележителен паметник на жилищното строителство в града от средата на XIX в.

Арменска църква "Св. Асвизазин" се намира в отлично състояние, след като през 2001 г. е ремонтирана и обновена с нова камбанария.

Томбул джамия е цялостно реставрирана и в момента е в отлично състояние.

"Орта хамам" или "Средната баня" се намира на около 50 м от старата градска часовникова кула и е построена около средата на XVIII в. в тогавашната Орта махала. В момента сградата е в полусрутено състояние.

Часовниковата кула с чешмата е изградена от дялан камък и дървена паянтова постройка на върха с две камбани. Паметникът е неподдържан, за което свидетелства лошото му състояние.

Къщата на братя Дюкмеджиеви е цялостно преустроена и се намира в добро състояние, тя е образец на жилищното строителство в Шумен през 50-те години на миналия век.

Попшейтановата къща е реставрирана и функционира като ресторант с градина. Къщата има отличен вид и е особено привлекателна за жителите и гостите.



ЕВРОПЕЙСКИ СЪЮЗ
Европейски фонд за
регионално развитие



Оперативна програма “Регионално развитие” 2007-2013

www.bgregio.eu

Инвестираме във Вашето бъдеще!



Къщата на Димитър Сребров е цялостно реставрирана и се използва от клуб на дейци на културата.

Къщата на Рачко Рачев се намира в отлично състояние, в момента функционира като ресторант „Миналия век“.

Музейният комплекс „Панчо Владигеров“ е с изцяло реставрирана сграда, в която се провеждат различни концерти.

Къщата на Хаджи Димитраки Хаджипанев /музей “Лайош Кошут”/ е сграда в отлично състояние.

Къща-музей “Панайот Волов” е една изключителна забележителност в града. Сградата заедно с дворното пространство впечатлява с живописен вид и естетическо оформление.

“Куршум чешма” е една от най-хубавите и запазени чешми в България.

През последните години е извършен ремонт на църквата „Св. Възнесение“.

Много от паметниците на културно-историческото наследство в града са неподдържани и зле експонирани. Някои от тях са обект на вандализъм и оскверняване. Много от обектите са неизвестни за голяма част от населението и бавно се рушат и губят своята визуална стойност. Причините са липса на средства и мотивация за валоризиране на паметниците и социализирането им в градската среда. За да бъде разрешен проблемът, са необходими финансови ресурси и обществена ангажираност. Необходимо е и подчертаване на подходите към паметниците, както и самите обекти – с благоустроена градска среда и различни светлинни ефекти и информационни средства.

Град Шумен е кандидат за европейска столица на културата през 2019 г. Изготвена е програма за дейностите през 2012 г. по подготовката за кандидатурата. Дейностите целят по-добра координация между местната, регионалната власт, бизнеса и изкуствата, създаване на нови партньорски мрежи в европейския съюз и нови културни продукти, подобряване капацитета на културните институции и осигуряване на допълнителни финансови ресурси за изпълнение на културните събития.

Оценка на културно-историческото наследство:

- Като зона с концентрация на културни ценности се очертава централната градска част, където се намират по-голямата част от обектите.
- Много от паметниците на културно-историческото наследство в града са неподдържани и зле експонирани. Някои от паметниците са обект на вандализъм и оскверняване.
- Много от обектите са неизвестни за голяма част от населението и бавно се рушат и губят своята визуална стойност./ "Сонтур хамам", Безистенът, Руска дивизионна болница, "Орта хамам", Часовниковата кула с чешмата и др./. Причините са липса на средства и мотивация за валоризиране на паметниците и социализирането им в градската среда. А за да се разреши проблема е необходим финансов ресурс и обществена ангажираност.
- Повечето сгради на културните институции се нуждаят от саниране и обновяване.



ЕВРОПЕЙСКИ СЪЮЗ
Европейски фонд за
регионално развитие



Оперативна програма “Регионално развитие” 2007-2013
www.bgregio.eu
Инвестираме във Вашето бъдеще!



Схема 6.1.

“Този проект е изпълнен с финансовата подкрепа на Оперативна програма Регионално развитие ”2007-2013, съфинансирана от Европейския фонд за регионално развитие. Цялата отговорност за съдържанието на публикацията се носи от Община Шумен и при никакви обстоятелства не може да се счита, че тази публикация отразява официалното становище на Европейския съюз и Управляващия орган”



ЕВРОПЕЙСКИ СЪЮЗ
Европейски фонд за
регионално развитие



Оперативна програма “Регионално развитие” 2007-2013
www.bgregio.eu
Инвестираме във Вашето бъдеще!



7. Държавно управление, неправителствен сектор, обществен ред и сигурност

Държавното управление в град Шумен е представено от различни административни институции и звена, с различно значение – общинско, областно и регионално. На територията на града са разположени административни сгради, в които се помещават институции на законодателната, изпълнителната и съдебната власт.

Административните сгради основно са концентрирани в централната градска част, по основните градски артерии в направление изток-запад. Само няколко обекта не попадат в тази зона. Държавна агенция за метрологичен и технически надзор се намира в кв. Дивдядово, Инспекция за контрол на зърното и зърнените фуражи и Окръжна прокуратура – в ж.к. Тракия, Митническо Бюро – в ж.к. Добруджански. /Таблица 7.1./

Таблица 7.1. Държавно управление

Име	Адрес	Значение
Областна администрация Шумен	бул. “Славянски” 30	областно
Община Шумен	бул. "Славянски" 17	общинско
Административен съд - Шумен	ул. “Адам Мицкевич“ №1	
Окръжен съд	ул. Съединение 1	общинско
Регионална служба сигурност – ВП и ВКР	бул. Славянски 15	регионално
Военноследствен участък	бул. Славянски 15	
ОДП Шумен	ул. Сан Стефано 2	областно
Растителна защита, карантина, агрохимия - Районна служба	ул. Цар Освободител 99	областно
Сметна палата-териториално поделение-Варна-сектор Шумен	ул. Съединение 71	регионално
Държавна агенция за младежта и спорта	бул. Славянски 30	Регионално
Регионален военен сектор	пл. Освобождение 8	регионално
Окръжна прокуратура	ул. Съединение 26	общинско
Регионална дирекция по хидромелиорации	ул. Петра 1	регионално
Областно звено следствени арести Шумен	ул. Граф Игнатиев 3	областно
Областна пробационна служба	ул. Сан Стефано 3	областно
ТД на НАП Шумен	пл. Освобождение 2	областно
Агенция по геодезия, картография и кадастър	ул. Съединение 107	регионално
Държавна агенция за метрологичен и технически надзор	кв. Дивдядово, ул. Млада гвардия 32	регионално
Регионална инспекция по околната среда и водите	ул. Съединение 74	регионално
Данъчно подразделение	ул. “Адам Мицкевич“ №1	общинско
Държавен финансов контрол	ул. Цар Освободител 102	областно
Държавен фонд земеделие - Областна дирекция Шумен	ул. Цар Освободител 99	областно
Инспекция за контрол на зърното и зърнените фуражи	ж.к. Тракия 2	регионално
Информационно обслужване АД	бул. Велики Преслав 47	общинско
Митническо Бюро	ул. Ришки проход 54	регионално
Областна дирекция за земеделие и гори	бул. Славянски 17	областно
Областна инспекция по труда	бул. Славянски 30	областно
Областно пътно управление - Шумен	пл. Оборище	областно
Общинска служба за социално подпомагане	пл. Освобождение 1	общинско
Окръжна военна прокуратура	бул. Славянски 13	общинско
Пожарна и аварийна безопасност	ул. Охрид 5	областно
КАТ - Пътна полиция	ул. Университетска № 28	областно
Районен център по здравеопазване	ул. Адам Мицкевич 1	областно

“Този проект е изпълнен с финансовата подкрепа на Оперативна програма Регионално развитие ”2007-2013, съфинансирана от Европейския фонд за регионално развитие. Цялата отговорност за съдържанието на публикацията се носи от Община Шумен и при никакви обстоятелства не може да се счита, че тази публикация отразява официалното становище на Европейския съюз и Управляващия орган”



ЕВРОПЕЙСКИ СЪЮЗ
Европейски фонд за
регионално развитие



Оперативна програма “Регионално развитие” 2007-2013
www.bgregio.eu
Инвестираме във Вашето бъдеще!



Районна здравноосигурителна каса	ул. Цар Освободител 102	областно
РДВР - Шумен	ул. Сан Стефано 2	областно
Регионален инспекторат по образование	ул. Цар Иван Александър 81	регионално
Регионална дирекция за национален строителен контрол	ул. "Съединение" № 107	регионално
Регионална занаятчийска камара - Шумен	ул. Димитър Благоев 1	регионално
Регионално управление по горите	ул. Любен Каравелов 28А	регионално
Регионално управление социално осигуряване	бул. Симеон Велики 60	регионално
Териториална Данъчна Дирекция	пл. Освобождение 2	регионално
Хигиенно епидемиологична станция	пл. Освобождение 1	регионално
Филиал Национален археологически институт с музей /БАН/		национално

Източник: Собствени проучвания, 2012; *отлично – санирани или запазени в отлично състояние сгради; добро – добре поддържани сгради, но с амортизирани на места елементи, нуждаещи се от саниране и обновяване; лошо – занемарени и рушащи се сгради

В град Шумен действат много неправителствени организации с различен предмет на дейност: насърчаване на икономическото развитие, етнически и младежки въпроси, политики и изследвания, насърчаване на дарителството/доброволчеството, околна среда, социални услуги, образование, развитие на местни общности и квартални сдружения, култура и изкуство, ИТ развитие, законодателство, застъпничество, публични политики, здравеопазване и права на пациента, проблеми на децата, защита на човешките права, международни и европейски въпроси, джендър въпроси, физическо възпитание и спорт и други.

Община Шумен е изградила партньорска мрежа между институциите и неправителствените организации, относно постъпващите сигнали и прилагане на адекватни мерки за закрила на децата.

На територията на града има регистрирани няколко ромски организации: „Културно-просветна организация на циганите“, читалище "Екипе" и Ромска фондация "Искра".

Ромска фондация “Искра” е основана през 1995 г. Основната и цел е да подпомага развитието на ромската култура, образованието и всичко свързано с проблемите на ромите, чрез стимулиране на неправителствения ромски сектор, създаване на благоприятна среда за функционирането му и разширяване на възможностите, видовете дейности и участието на ромските НПО на национално и местно ниво в общественния живот. В първите две години сформираниите екипи разработват дългосрочна програма за работата на фондацията и проекти, насочени към решаване на социални, здравни, екологични, образователни и културни проблеми. Договорени са партньорски взаимоотношения с Община Шумен, с Педагогическия факултет на Шу „Еп. Константин Преславски“, с дирекциите “Социално подпомагане” и “Бюро по труда” в град Шумен. От 1999 г. фондацията е лицензирана от МТСП за предоставяне на социални услуги чрез Бюро за социални услуги, а от 2003 г. и чрез дневен център и домашен социален патронаж. През 2006 г. Фондацията е лицензирана и за предоставяне на социални услуги в дневен център за деца с увреждания и деца в неравностойно социално положение. От 2004 г. работи Ромският културно информационен консултантски център, осъществяващ дейност в няколко направления: в сферата на социалните услуги, в сферата на културата, в сферата на образованието, улесняване достъпа до здравеопазване на ромите, реализация на програма “Деца на улицата”, партньорство с местни власти – създаване на общинска стратегия за равнопоставени интегриране на ромите в



ЕВРОПЕЙСКИ СЪЮЗ
Европейски фонд за
регионално развитие



Оперативна програма "Регионално развитие" 2007-2013
www.bgregion.eu
Инвестираме във Вашето бъдеще!



гражданското общество. Всяка година във фондацията 15 студенти от ШУ "Еп. Константин Преславски" практически се обучават по 300 часа по своята специалност.

Организацията партнира на РИОКОЗ – Шумен по различни проекти, свързани със здравната култура, както и във връзка с Международния ден за съпричастност към засегнатите от ХИВ/СПИН. Всяка трета неделя на месец май се отбелязва Международния ден за съпричастност към засегнатите от ХИВ/СПИН. Организацията основно работи с представители на ромската общност, които са ситуирани в компактни ромски квартали

По проект "Срещу бедността" на РФ „ИСКРА“, през 2005-2006г. се организират три стажантски курса с цел добиване на квалификация и подобряване на адаптивността към пазара на труда, финансиране от ЕС чрез МТСП, по програма "Инициативи за младежка заетост".

През 2006 г. организацията работи по проект за утвърждаване на устойчив модел за интеграция на безработни младежи до 24 години в социалното и икономическото пространство на базата на реализиране на конкретни ефективни мерки и практики за осъзнаване на необходимостта от промяна на статуса "безработен", повишаване пригодността за заетост на младежите и мотивиране на работодателите.

Проектът е насочен към дълготрайно безработни младежи и перспективните младежи до 29 години.

Ромска фондация „Искра“ ежегодно организира и участва в събития и чествания, свързани както с ромската общност, така и с традициите, отразяващи дейността на гражданското общество в Шуменска област.

Таблица 7.2. Неправителствени организации, регистрирани на територията на град Шумен

Име	Предмет на дейност	Адрес
Агробизнес център - Бизнес инкубатор - Шумен	Насърчаване на икономическото развитие	ул. "Цар Освободител" № 130
Алтернатива за бъдещето	Етнически въпроси; Младежки въпроси, политики и изследвания; Друго	
Алтернативи, Доброволчество, Развитие - Ал-До-Ра - Шумен	Насърчаване на дарителството/доброволчеството	бул. "Славянски" № 72
Асоциация "Екология, земеделие, образование и наука" /АЕЗОН/	Околна среда	ул. "Университетска" №123
Асоциация за развъждане и съхранение на източнобалканската свиня - град Шумен	Браншови организации	бул. "Славянски" № 24
Бизнес клуб Партньори		ул. „Велики Преслав“ № 1
Благовещение	Социални услуги	ул. "Пирот" 18
Бъдеще за инвалидите	Социални услуги	ул. "Добри Войников " №9
Бъдеще за Шумен	Насърчаване на икономическото развитие	ул.Съединение 71
Българска икона	Местни инициативни групи	бул. "В. Преслав" № 47
Демократично сдружение "Искам да знам"	Етнически въпроси	ул. "Христо Ботев" №13
Достъп до образование на малцинствата	Образование	Ул. "Люлин" №8
Евроютс	Младежки въпроси, политики и изследвания;	ул. „Круша планина“ № 1



ЕВРОПЕЙСКИ СЪЮЗ
Европейски фонд за
регионално развитие



Оперативна програма “Регионално развитие” 2007-2013
www.bgregio.eu
Инвестираме във Вашето бъдеще!



	Образование; Развитие на местни общности, квартални сдружения	
Екип за развитие на обществото	Култура и изкуство	бул. „Славянски“ № 8
Електронно общество	Младежки въпроси, политики и изследвания; Образование; ИТ развитие	ул. "Стефан Янев" № 12
Етнотолеранс	Етнически въпроси; Култура и изкуство; Образование	Чавдар Войвода 6
Женско благотворително сдружение "Подай ръка" - Шумен	Социални услуги	ул. "Стефан Караджа" № 8
За Шумен	Местни инициативни групи; Насърчаване на дарителството/доброволчеството; Околна среда	Антим I - 6
Индустриална стопанска асоциация - Шумен		бул. „Преслав“ № 8
Институт за регионално развитие и квалификация	Развитие на местни общности, квартални сдружения	ул. "Антим I" № 7а
Колегиум за камерна музика "АРСМУЗИКА ШУМЕН"	Култура и изкуство; Младежки въпроси, политики и изследвания; Образование	ул."Иван Александър" №81
Мадарски конник	Друго	ул."Цар Освободител" №156
Надежда за живот		ул. „Съединение“ № 83
Научно-технически съюз		ул. „Цар Иван Александър“ № 52
Неве Дрома		ул. „Бели Лом“ № 6
Независим живот		ул. „Кравуна“ № 1
Ние за децата	Социални услуги	ул. "Владайско въстание" №37
Областен съвет на БЧК Шумен	Друго	ул. "Цар Освободител" №143
Обществен ред и сигурност в община Шумен	Друго	бул."Славянски" №17
Общински съюз за стопанска инициатива-Шумен	Браншови организации; Законодателство, застъпничество, публични политики; Насърчаване на икономическото развитие	ул. Цар Освободител №57
Панчо Владигеров	Култура и изкуство	ул. „Цар Освободител“ № 152
Перспективи - Шумен		ул. „Петър Берон“ № 2
Промяна	Етнически въпроси	ул."Белмекен" №11
Ромска Фондация „Искра"		ул. „Генерал Скобелев“ № 95
Свети Пророк Илия	Друго	кв.Дивдядово, ул."Килийно училище"
Сдружение "Роми - Медникари"	Етнически въпроси; Култура и изкуство; Друго	ул."Втора" 3
Сдружение за лица с ментални увреждания Св. Георги Победоносец - Шумен	Здравеопазване, права на пациента	ул."Хараланка Българанова" №3
Сдружение за подпомагане и интегриране на малцинствата в България	Социални услуги	П.К. 515
СНЦ "Мисия Култура"	Култура и изкуство; Образование; Проблеми на	бул. Славянски 19

“Този проект е изпълнен с финансовата подкрепа на Оперативна програма Регионално развитие ”2007-2013, съфинансирана от Европейския фонд за регионално развитие. Цялата отговорност за съдържанието на публикацията се носи от Община Шумен и при никакви обстоятелства не може да се счита, че тази публикация отразява официалното становище на Европейския съюз и Управляващия орган”



ЕВРОПЕЙСКИ СЪЮЗ
Европейски фонд за
регионално развитие



Оперативна програма "Регионално развитие" 2007-2013
www.bgregio.eu
Инвестираме във Вашето бъдеще!



	децата	
СНЦ "Солидарно общество"	Здравеопазване, права на пациента	бул. Славянски" №30
СНЦ Свят с равни права	Защита на човешки права; Международни и европейски въпроси, политики и изследвания; Проблеми на жените, джандър въпроси	ул. "Цар Освободител" № 130
Социално дело		ул. „Антим I“ № 41
Спортен карате клуб "Киокушин-Шумен"	Физическо възпитание и спорт	ул. Генерал Драгомиров 56
Стела - сдружение за обществена подкрепа на деца и възрастни в риск	Здравеопазване, права на пациента	ул. "Август Попов" № 45
Стоматологично здраве за Шумен	Здравеопазване, права на пациента	пл. „Възраждане“ № 1
Съпричастие	Социални услуги	ул. "Гоце Делчев" № 24
Търговско-промишлена палата - Шумен	Законодателство, застъпничество, публични политики; Насърчаване на икономическото развитие	ул. „Съединение“ № 71
Училищно настоятелство при СОУ Васил Левски - Шумен	Образование	Образование
Университетска асоциация "Квадривиум"	Образование	ул. Университетска 115
Училищно настоятелство при СОУ "Сава Доброплодни" - Шумен	Образование	бул. "Мадара" №34
Училищно настоятелство "Н. Й. Вапцаров" гр. Шумен при ГПЧЕ "Н. Й. Вапцаров" гр. Шумен	Образование	бул. "Мадара" № 36
Училищно настоятелство "Пролетна дъга" към целодневна детска градина № 34 - гр. Шумен	Образование	ул."Софийско шосе" №2
Училищно настоятелство при ПГМЕТ "Христо Ботев" - гр. Шумен	Образование	бул. Велики Преслав 51
Училищно настоятелство при помощно училище "Васил Друмев" - гр. Шумен	Образование	ул."Милан Борисов" № 16
Училищно настоятелство при професионална гимназия по облекло и хранене	Образование	ул. "Деде агач" № 7А
Училищно настоятелство при ПТГ "Симеон Велики"	Образование	ул. "Любен Каравелов" 53
Училищно настоятелство при ЦДГ 35 "Изворче"	Образование	ул. "Кирил и Методий" №57
Фондация "Любов и светлина за бога"	Младежки въпроси, политики и изследвания; Друго	ул. "Велики Преслав" № 21
Център за изследване на политическите процеси		ул. „Съединение“ № 115
Център за образование на зрително затруднени лица		

"Този проект е изпълнен с финансовата подкрепа на Оперативна програма Регионално развитие "2007-2013, съфинансирана от Европейския фонд за регионално развитие. Цялата отговорност за съдържанието на публикацията се носи от Община Шумен и при никакви обстоятелства не може да се счита, че тази публикация отразява официалното становище на Европейския съюз и Управляващия орган"



ЕВРОПЕЙСКИ СЪЮЗ
Европейски фонд за
регионално развитие



Оперативна програма "Регионално развитие" 2007-2013

www.bgregio.eu

Инвестираме във Вашето бъдеще!



Център за студентски и младежки инициативи		ул. „Съединение“ № 105
Център на нестопанските организации-Шумен	Законодателство, застъпничество, публични политики; Местни инициативни групи; Развитие на местни общности, квартални сдружения	ул. Цар Освободител 64
Шумен - 21 век	Насърчаване на икономическото развитие	бул. "Славянски" № 17
Южен Шуменски селски район	Насърчаване на икономическото развитие	бул. "Славянски" № 17

Източник: Информационен портал на неправителствените организации в България

В Община Шумен все повече навлиза практиката да се търси широко гражданско участие при определени обществени поръчки, както и в процеса на обсъждане и съставяне на общинските бюджети. Община Шумен е сред първите общини, които успешно утвърждават новия институт на „обществен посредник“, който институционализира обществения контрол в процеса на управление. След предоставената от ЗМСМА възможност за избор на „местен омбудсман“ през 2003 г., в общинския съвет е организирана дискусия по изготвянето на Правилник за организацията и дейността на обществения посредник. Така през 2004 г. е избран първият „местен омбудсман“. През 2012 г. започва трети мандат на обществения посредник в общината, което доказва положителното влияние и необходимостта от институцията за гражданския контрол в управлението.

Все още е необходимо да се създадат възможности и практики за активното участие на местното население в процеса на управление. В активни участници в тази фаза се очаква да се превърнат неправителствените организации, като потенциални партньори на властта, при вземането на управленски решения.

Средно на година в Шуменски регион са регистрирани 110 престъпления на 100 000 жители, тоест коефициентът на престъпността е по-нисък от националния. Процентът на разкриваемост на престъпленията е около 58% като всяка година става по-голям. В областния град са регистрирани 46% от всички престъпления в област Шумен.

В Шуменския районен съд през последните 5 години не са внесени и не са били образувани дела със значим обществен интерес, касаещи организирана престъпност, корупционни престъпления, изпиране на пари, престъпления свързани с фондове на Европейския съюз и т.н.

Таблица 7.3. дава информация за броя на наказателните дела в Районен съд в град Шумен за последните пет години. Общата тенденция е към намаляване на престъпленията, с изключение на тези свързани с документи.

Таблица 7.3. Брой наказателни дела в Районен съд гр. Шумен в зависимост от вида престъпление за периода 2007-2011 г.

Дела по вид престъпление и по години	2007	2008	2009	2010	2011
Престъпления против личността	28	22	20	13	11
Престъпления против семейството и младежта	21	11	11	20	15
Престъпления против собствеността	200	139	115	84	85
Престъпления против стопанството	7	4	3	2	4
Престъпления против дейността на държавни органи	5	1	4	1	1
Документни престъпления	5	7	4	14	29
Престъпления против обществен ред	12	7	7	4	5
Общопасни престъпления	210	137	108	66	43

Източник: Районен съд гр. Шумен, 2012 г.



ЕВРОПЕЙСКИ СЪЮЗ
Европейски фонд за
регионално развитие



Оперативна програма “Регионално развитие” 2007-2013
www.bgregio.eu
Инвестираме във Вашето бъдеще!



Основните престъпления в града са обири и кражби на моторни превозни средства. Редки са случаите на криминални престъпления. През 2011 г. в града са регистрирани 48 пътно транспортни произшествия със 7 убити и 46 ранени.

Таблица 7.4. Брой престъпления по вид в град Шумен

Вид престъпление по години	Обир	Кражба на МПС	Убийство	Самоубийство
2006 г.	668	35		
2007 г.	450	22	2	10
2008 г.	146	22	1	7

Източник: Община Шумен, 2012 г.

Данните на МВР показват най-голям дял на престъпленията в района, обхващащ северната и североизточната част на града – кв. Цветен, източната част на кв. Лиляна Димитрова, кв. Добруджански и кв. Индустриален, следвани от кв. Тракия и източните квартали – Боян Българанов 1 и 2, и Гривица. Най-малко престъпления се наблюдават в периферния квартал Дивдядово. /Таблица 7.5., Схема 7.1./

Таблица 7.5. Престъпления в град Шумен по райони

Район No	Граници	Регистрирани престъпления, брой
Първи район – център	ул. "Ивайло", ул. "Карел Шкорпил", ул. "Панайот Волов", ул. "Цар Освободител", бул. "Симеон Велики", ул. "Паламара", ул. "Тетово", ул. „Ильо Войвода“	124
Втори район – център	ул. "Цар Освободител", ул. "Август Попов", ул. „Ген. Скобелев“, ул. „Васил Априлов“, ул. "Васил Друмев"	73
Трети район – кв. Добруджа, промишлена зона	ул. "Ивайло", бул. "Славянски", бул. „Плиска“	169
Четвърти район – кв. Дивдядово		30
Пети район – център	ул. "Университетска", ул. "Преспа", бул. "Симеон Велики", бул. "Плиска", бул. "Славянски", ул. "Панайот Волов", бул. "Симеон Велики", ул. "Васил Друмев", ул. "Перуника"	180
Шести район – кв. Еверест, кв. Бялата пръст	ул. "Перуника", ул. „Васил Друмев“, ул. "Васил Априлов", ул. "Бели лом"	83
Седми район – кв. Боян Българанов, кв. Гривица		132
Осми район – кв. Тракия		134

Източник: МВР, 2012 г.

В 15 общински училища е осигурено видеонаблюдение, сред които: СОУ „Йоан Екзарх“, III ОУ "Димитър Благоев", VI ОУ "Еньо Марковски", II ОУ "Д-р Петър Берон", IX ОУ "Панайот Волов" и НУ "Княз Борис I". Камери за видеонаблюдение са поставени и в ЦДГ 10 и ОДЗ 1. Необходимо е засилване на мерките за сигурност около обектите на образованието, здравеопазването и социалните институции, както и на обществените пространства в града.



ЕВРОПЕЙСКИ СЪЮЗ
Европейски фонд за
регионално развитие



Оперативна програма “Регионално развитие” 2007-2013
www.bgregio.eu
Инвестираме във Вашето бъдеще!



Оценка на държавно управление, неправителствен сектор, обществен ред и сигурност:

- Административните сгради основно са концентрирани в централната градска част, по основните градски артерии в направление изток-запад
- Липсват достатъчно възможности и практики за активното участие на местното население в процеса на управление.
- Данните на МВР показват най-голям дял на престъпленията в района, обхващащ северната и североизточната част на града – кв. Цветен, източната част на кв. Лиляна Димитрова, кв. Добруджански и кв. Индустриален, следвани от кв. Тракия и източните квартали – Боян Българанов 1 и 2, и Гривица.



ЕВРОПЕЙСКИ СЪЮЗ
Европейски фонд за
регионално развитие



Оперативна програма “Регионално развитие” 2007-2013
www.bgregio.eu
Инвестираме във Вашето бъдеще!



Схема 7.1.

“Този проект е изпълнен с финансовата подкрепа на Оперативна програма Регионално развитие ”2007-2013, съфинансирана от Европейския фонд за регионално развитие. Цялата отговорност за съдържанието на публикацията се носи от Община Шумен и при никакви обстоятелства не може да се счита, че тази публикация отразява официалното становище на Европейския съюз и Управляващия орган”



ЕВРОПЕЙСКИ СЪЮЗ
Европейски фонд за
регионално развитие



Оперативна програма “Регионално развитие” 2007-2013
www.bgregio.eu
Инвестираме във Вашето бъдеще!



8. Околна среда

Шумът в околната среда, причинен от транспортните, индустриалните и ремонтните дейности, е един от главните екологични проблеми в урбанизираните територии на град Шумен. Недостатъците в градоустройствените и в транспортно-комуникационните планове, както и несъобразената с околната среда организация на движение, са фактори които допълнително утежняват акустичната обстановка в града.

Причините за наднормените шумови нива са: интензивното движение на моторни превозни средства, неправилното разположение на дълги жилищни блокове, успоредно на някои от най-натоварените градски артерии и плътната застроеност в някои парцели. Единственият промишлен източник на шум на територията на град Шумен е предприятието “Итал Фуд Индъстри” АД, което се намира в югоизточната производствена зона на града, на кръстовището ул. „Тракийска“ - бул. „Ришки проход“.

На територията на град Шумен няма източници на промишлено замърсяване на въздуха. Двете промишлени зони са разположени в подветрената страна на града. Градът не е обхванат на 100% с централно топлозахранване и през зимния период от битовия сектор и промишлените предприятия се получават наднормени замърсявания. Слабият контрол върху строителните фирми също е предпоставка за запрашаване на града.

Основни линейни източници на замърсяване с фини прахови частици са ул. „Марица“, бул. „Симеон Велики“, бул. Г. С. Раковски“, бул. „Плиска“, бул. „Мадара“, бул. „Славянски“, бул. „Съединение“, бул. Велики Преслав“ и бул. „Ришки проход“. Площни източници на замърсяване са промишлените и строителните площадки и други. /Таблица 8.1./ Основните прахо- и газообразни точкови замърсители на територията на град Шумен са разположени в югоизточната част на града. /Схема 8.1.

Таблица 8.1.: Емисии на прах от открити градски терени

Открит терен	Годишна, t/a	Часова, kg/h
Улици	17,35	2
Промислени площадки	6,6	0,76
Строителни площадки	2,9	0,33
Други	2	0,23

Източник: Програма за намаляване на нивата на замърсители и достигане на установените норми за нивата на фини прахови частици ФПЧ₁₀ в атмосферния въздух на община Шумен, 2011 г.- 2014 г.

Таблица 8.2. показва годишните емисии от битовото отопление за структурните части на града. Най-силно е замърсяването с фини прахови частици на територията на Широк център и Център, следвани от ж.к. Боян Българанов, ж.к. Еверест и ж.к. Тракия. Най-слабо замърсени са кварталите Макак и Мътница, което се дължи на факта, че територията им е отдалечена от компакния град, който е най-натоварен. В сравнение с централната градска част тези два квартала са по-слабо посещавани, характеризират се със спокойствие и ниски нива на шум и трафик. Центърът и широкият център от друга страна са по-гъсто населени, по-натоварени от гледна точка на движение и посещаемост. Освен това в тази територия са съсредоточени по-голямата част от обектите на социалния сервиз, административните сгради и културните институции в града.



ЕВРОПЕЙСКИ СЪЮЗ
Европейски фонд за
регионално развитие



Оперативна програма "Регионално развитие" 2007-2013
www.bgregio.eu
Инвестираме във Вашето бъдеще!



Таблица 8.2. Емисии от потреблението на енергия в град Шумен по структурни единици

Район No	Наименование	ФПЧ ₁₀ 2009, т/год	ФПЧ ₁₀ 2010 т/год
A1,A2	Българанов , Еверест	5,3	4 68
A5	Тракия	4,99	4 37
A8	Дивдядовс	2,65	2 49
A3	Гривица	2,49	2 49
A4	Център	6,24	6 55
A6,A7	Широк център	10,92	10,6
	Макак	0,62	0 47
	Мътница	0,62	0 47
	Всичко емисии	33,84	32,12

Източник: Програма за намаляване на нивата на замърсителите и достигане на установените норми за нивата на фини прахови частици ФПЧ₁₀ в атмосферния въздух на община Шумен, 2011 г. - 2014 г.

В града има ефективно действаща главна пречиствателна станция за отпадни води.

В землището на град Шумен попада защитена територия Резерват "Букака" - част от Природен парк "Шуменско плато". Природният парк "Шуменско плато" заема площ от 39 299 дка. в землищата на гр. Шумен, кв. Дивдядово и с. Лозово /община Шумен/ и на селата Кочово, Осмар, Троица и Хан Крум от община Велики Преслав. Паркът е ареал със запазени ценни растителни и животински видове, красива и дива природа, подходяща за рекреация и туризъм. Видовото разнообразие е голямо: над 550 вида висши растения, от които 120 вида лечебни, 9 - защитени, 1 - застрашен и 8 - за рядък вид растения, включени в "Червена книга на Република България".

Резерват "Букака" заема площ от 626 дка горски фонд в землището на гр. Шумен. Представлява горски масив, обявен за опазване на съществуващата над стогодишна мизийска букова гора. На територията на резервата са забранени всякакви дейности, с изключение на преминаването на хора по маркирани еко пътеки, утвърдени със Заповед на министъра на околната среда и водите.

В Шумен има изградено депо за твърди битови отпадъци, което се намира близо до един от кварталите в града - „Дивдядово”. До депото се извозват всички битови отпадъци от града и околностите. Въпреки това, съществуват нерегламентирани сметища, като общината и РИОСВ постоянно се стремят тези визуални и екологични замърсители да бъдат премахнати. Населението на града е обхванато на 100% в организирана система за събиране и транспортиране на битови отпадъци. На територията на РИОСВ Шумен няма изградени депа за строителни отпадъци. Те се депонират или на депата за битови отпадъци, за рекултивация на кариери и нерегламентирани сметища или се определят конкретни терени за запълване и за подобряване на релефа.

За община Шумен през последните няколко години е характерно нарастване количеството на генерираните битови отпадъци и намаляване на строителните и производствените отпадъци. /Таблица 8.3./

Таблица 8.3. Отпадъци в община Шумен

Година	2006	2007	2008	2009
Генерирани битови отпадъци, тона	41215	40500	47047	
Генерирани количества строителни отпадъци, куб.м.		2303	5011	3003
Генерирани количества производствени отпадъци, тона		22 659	15 643	

Източник: Програма за управление на дейностите по отпадъците, период на действие 2009 – 2012 г.



ЕВРОПЕЙСКИ СЪЮЗ
Европейски фонд за
регионално развитие



Оперативна програма “Регионално развитие” 2007-2013
www.bgregio.eu
Инвестираме във Вашето бъдеще!



През 2011 г. по националната информационна кампания на МОСВ „За чиста околна среда” на тема „Обичам природата - и аз участвам”, в РИОСВ Шумен са организирани и реализирани множество мероприятия: издадени са 20 броя информационни материали на екологични теми, проведени са 15 открити уроци, 2 конкурса и една изложба, 5 форума, кръгли маси и конференции за ученици на различни еко-тематички.

По повод Световния ден на влажните зони – 2 февруари и 40 годишнината на Конвенцията за влажните зони е организирана кампания под мотото “Горите за вода и влажни зони”. В рамките на кампанията, в град Шумен са реализирани разнообразни инициативи. По темата са изготвени листовки и брошури от ученици-участници в еко клуб към ПГМЕТТ „Хр. Ботев”. Публикувана е информация и интересни факти по темата в училищен вестник, издаван от ГПЧЕ „Н. Й. Вапцаров”.

Пътуваща изложба, експонирана от РИОСВ Шумен и Сдружение „Сияйна зора”, представя сувенири от природни материали, рисунки и апликации. Автори на творбите са ученици от Помощно училище „В. Друмев”, Дневен център за възрастни хора и деца с увреждания „Слънчев лъч”, Ресурсен център, Център за социална рехабилитация и интеграция на незрящите, и Регионална организация на инвалидите в България. Тематично табло, подготвено от учениците към еко клуб в ПГМЕТТ „Хр. Ботев запознава посетителите с историята на Световния ден, десетте рамсарски места в България и тяхното въздействие чрез фотоси, направени от делта планер.

Важен акцент сред организираните чествания е открит урок на ученици от IV клас при СОУ „П. Волов” пред предучилищните групи от 4 детски градини. Инициативата цели диалог между поколенията и обмяна на знания за природата.

През февруари месец в Информационен център на РИОСВ Шумен се провежда форум, на който инициатор и организатор е РИОСВ-Шумен, а партньори – педагогическите колегии към ПГМЕТТ „Хр. Ботев”, СОУ „П. Волов” и ЦДГ № 24 „Светулка”. РИОСВ-Шумен организира и реализира тези прояви в партньорство със Сдружение „Сияйна зора”, училища, детски градини, общини.

Таблица 8.4. Дейности свързани с екологичното образование в териториалния обхват на РИОСВ Шумен

Вид проведена дейност	Брой
Издадени информационни материали/брошури, плакати и др./	20 бр. – във връзка с провеждане на кампании по повод различни Международни и Световни дни от Еко - Календара
Проведени конкурси	1 бр. - За деня на Земята – 22 април 2 бр.- За Международния ден на околната среда – 05 юни
Проведени открити уроци	15
Проведени изложби	1
Форуми	2
Обучителни семинари	3

Източник: Община Шумен, 2012 г.

Проведените информационно-образователни кампании за обществеността са: Световен ден на влажните зони, Международен ден на енергийната ефективност, Световен ден на водата, Международен ден на птиците и Седмицата на гората, Международен ден на земята, Световни дни на мигриращите птици, Международен ден на климата и Международен ден на биоразнообразието, Международен ден за опазване на околната среда, Еньовден, Седмица на мобилността и Международен ден на Черно море.



ЕВРОПЕЙСКИ СЪЮЗ
Европейски фонд за
регионално развитие



Оперативна програма “Регионално развитие” 2007-2013

www.bgregio.eu

Инвестираме във Вашето бъдеще!



Шумен участва и в съвместната кампания „Да засадим дърво” на вестник „24 часа”, МОСВ и Министерство на земеделието и храните през 2012 г.

Като територии с нарушени екологични параметри се очертават производствената зона на юг от ж.к.Тракия и централната градска част, причина за което е натовареният трафик, замърсяването с фини прахови частици и нарушаването на акустичната обстановка. /Схема 8.1./

Оценка на околната среда

- Основни линейни източници на замърсяване с фини прахови частици са ул. „Марица“, бул. „Симеон Велики“, бул. „Г. С. Раковски“, бул. „Плиска“, бул. „Мадара“, бул. „Славянски“, бул. „Съединение“, бул. „Велики Преслав“ и бул. „Ришки проход“.
- Най-силно е замърсяването с фини прахови частици на територията на Широк център и Център
- За града е характерно нарастване количеството на генерираните битови отпадъци



ЕВРОПЕЙСКИ СЪЮЗ
Европейски фонд за
регионално развитие



Оперативна програма “Регионално развитие” 2007-2013
www.bgregio.eu
Инвестираме във Вашето бъдеще!




Схема 8.1.

“Този проект е изпълнен с финансовата подкрепа на Оперативна програма Регионално развитие ”2007-2013, съфинансирана от Европейския фонд за регионално развитие. Цялата отговорност за съдържанието на публикацията се носи от Община Шумен и при никакви обстоятелства не може да се счита, че тази публикация отразява официалното становище на Европейския съюз и Управляващия орган”



ЕВРОПЕЙСКИ СЪЮЗ
Европейски фонд за
регионално развитие



Оперативна програма “Регионално развитие” 2007-2013

www.bgregio.eu

Инвестираме във Вашето бъдеще!



9. Селищна мрежа, устройство и изграденост на градската среда

Структурата на селищната мрежа на община Шумен е формирана след продължително историческо развитие, в следствие на географското положение и природните дадености на територията на общината. Равнинно-хълмистият характер на релефа е способствал за сравнително равномерното пространствено разпределение на селищата. Населените места в общината са представени от 1 град-център и 26 села. По големина град Шумен попада в категорията на средните градове. Освен функционален, градът е и пространствен център. В общината има добре развита и добре балансирана мрежа от населени места. В групата на селата влизат 5 от категорията "средни", 15 "малки" и 6 "много малки села". В общината няма напълно обезлюдени села. Урбанистичната структура на общината е моноцентрична, с ясно изявен център – град Шумен и концентрация на население и дейности в него. Селското население в 26-те села е само 14,9%. Разстоянията между част от населените места са значителни.

Както и в другите градове в България, така и в Шумен състоянието на техническата инфраструктура и благоустройството не удовлетворява адекватно потребностите на населението и затруднява функционирането на града. Физическата среда и сградният фонд са сериозно амортизирани. Голяма част от улиците в града, с изключение на централните пътни артерии, се нуждаят от ремонт и реконструкция поради лошата поддръжка на пътната и тротоарна настилка. През 2010 г. са благоустроени крайпътни и междублокови пространства, детски площадки и места за отдих. Реализиран е проект „Подобряване на градската среда в Шумен – рехабилитация на ул. Христо Ботев, централната пешеходна зона и градската градина”.

Градът е разделен на 22 структурни части /квартали/: Централна градска част /център и широк център/, ж.к. Боян Българанов 1, ж.к. Боян Българанов 2, ж.к. Добруджански, ж.к. Тракия, ж.к. Херсон, кв. Гривица, кв. Дивдядово, кв. Млада гвардия, ж.к. Бялата пръст, кв. Индустриален, кв. Макак, кв. Мътница, кв. Цветен, ж.к. Южен бряг, кв. Пети полк, Арменската махала, кв. Безистена, кв. Лиляна Димитрова, Топхане, Шумен-юг и Индустриална зона-изток. От структурните части на града, 19 са в компактния град, а 3 от тях - кв. Дивдядово, кв. Макак и кв. Мътница – са периферни квартали. В непосредствена близост до строителната граница на града съществуват и няколко вилни зони: Смесе, Под манастира, Чашка и Порек.

„Боян Българанов“ 1 и 2 са жилищни комплекси, разположени в северозападната част на града. На територията им са разположени две детски градини и едно средно общообразователно училище. Жилищните комплекси се характеризират с отличен достъп с почти всички автобусни линии. Основен проблем е състоянието на жилищните комплекси – остарял и амортизиран сграден фонд, който се нуждае от саниране и обновяване.

Ж.к. „Тракия“ е разположен в източната част на града и е най-големият жилищен комплекс в Шумен. В него се намират: Читалище „Боян Пенев“, Професионална гимназия по облекло, хранене и химически технологии „Проф. д-р Асен Златаров“, СОУ „Васил Левски“, Медицински колеж към Медицински университет - Варна, Земеделски институт - Шумен, 32 ЦДГ „Дружба“, 25 ЦДГ, Детски клуб „Ян Библия“, местността „Узун Табия“. Градският транспорт се обслужва от автобусни линии 9, 9а, 6, 61, 16, 5, 5а, 15 и 11. В северната част на квартала се намира железопътна гара „Тракия“.

„Херсон“ е жилищен микрорайон, разположен източно от централната част на града, застроен е през 50-те години на 20 век на част от военен имот. Разположен е между



ЕВРОПЕЙСКИ СЪЮЗ
Европейски фонд за
регионално развитие



Оперативна програма “Регионално развитие” 2007-2013

www.bgregio.eu

Инвестираме във Вашето бъдеще!



факултета по „Артилерия, ПВО и КИС“ към Националния военен университет и бул. "Велики Преслав". Жилищният комплекс се обслужва от автобусни линии 7 и 71.

Кв. „Гривица“ е се намира в западната част на град Шумен, включва ж.к. Боян Българанов и други зони на юг до бул.Симеон Велики. Наименованието му произлиза от факта, че улиците в него носят имена на пълководци от Руско-турската война от 1977 г. Характеризира се с нискоетажно жилищно строителство. Обслужва се от автобусни линии 9 и 14.

Кв. „Дивдядово“ е бивше село, южно от Шумен на 2 км, обявено за квартал на града през 70 те години на 20 век. Кварталът е разположен в южна посока от компактния град, в подножието на Шуменското плато. В него живеят около 2000 души. В Дивдядово има основно училище, православен храм, старо килийно училище, в момента функциониращо като музей, читалище и библиотека. Градският транспорт се обслужва от автобусни линии 7, 71 и 72. В югоизточната част на територията се намира железопътна гара „Дивдядово“. Обслужва се от автобусни линии 7, 11, 27, 72.

„Млада гвардия“ е жилищен комплекс, намиращ се в северозападната част на града. Поради трудната си достъпност и отдалеченост, в градския фолклор го наричат още ж.к. Еверест след 1989 г., когато е застроен. Кварталът е с преобладаващо ромско население. На изток се намира Хиподрумът и Софийското шосе, което свързва града с автомагистралата. Застроен е с комплексно многоетажно панелно жилищно строителство. Достъпът до квартала се осъществява посредством автобусна линия 4.

Ж.к. „Бялата пръст“ е неофициално название на местност, която после е включена в регулация. Разположен в северозападната част на Шумен, между кв. „Млада гвардия“ от север и ул. „Генерал Скобелев“ от юг и е един от най-замърсените квартали на града. Преобладаващото население на квартала е предимно от ромски етнос, около 3 000 души мюсюлмани. Обслужва се от автобусни линии 2, 3, 4, 5 и 7.

Квартал „Макак“ е бивше село, разположено на север от града. Достъпът до квартала се осъществява посредством автобусни линии 8 и 14.

Квартал „Мътница“ е бивше село, разположено на около 8.6 км североизточно от компактния град, на югоизток от кв. „Макак“ и на север от пътя за Варна. Кварталът се пресича от магистралата, свързваща Шумен и Варна и от черен път, който води до квартал „Макак“. Достъпът до квартала се осъществява чрез автобусни линии 5, 6 и 16.

Ж.к. „Добруджански“ се намира на изток от централната градска част на Шумен и ж.к. „Херсон“ и на запад от производствената зона на града. Обслужва се от автобусни линии 2, 4, 8, 9, 10, 15, 21 и 31.

Кв. „Цветен“ е неофициалното име на зоната на север от кооперативния пазар. Наричат го така, защото повечето улици в територията носят имена на цветя. Обслужва се от автобусни линии 2,3, 5, 7, 8 и 14, които не навлизат във вътрешността на квартала а преминават в южната периферия.

Ж.к. „Южен бряг“ е комплекс от затворен тип, строен по инициатива на частно лице в земеделски земи от местността Смесе, сега със сменено предназначение. До територията не е осигурен достъп с МОПТ.

Кв. „Пети полк“ е комплекс от няколко жилищни блока, строени от строителни войски върху военен терен - част от казармен район на пети шуменски полк. Обслужва се от автобусни линии 2,3, 5 и 7.



ЕВРОПЕЙСКИ СЪЮЗ
Европейски фонд за
регионално развитие



Оперативна програма "Регионално развитие" 2007-2013
www.bgregio.eu
Инвестираме във Вашето бъдеще!



Кв. „Безистена“ е неофициално име на зоната около обект "Безистена" - покрит пазар от 18 век. Обслужва се от автобусни линии 4, 9 и 14.

„Лиляна Димитрова“ е район между болницата и математическата гимназия. Обслужва се от автобусни линии 1, 4, 8, 9, 10 и 16.

„Топхане“ е район в западния край на града, бивша местност, от 70 те години на 20 век в регулация. Обслужва се от автобусни линии 4, 9 и 14.

„Арменската махала“ е район в западната част на града, предимно заселена с арменци. Групиран е около кв.59 по плана на града и съседни, около арменската църква. Обслужва се от автобусни линии 4, 9 и 14.

„Шумен-юг“ обхваща южната част на града, на юг от жилищните комплекси „Добруджански“ и „Херсон“. Достъпът до квартала се осъществява посредством автобусни линии 2, 3, 21, 31, 7, 11, 27 и 72.

Кв. Индустриален се намира в югоизточната част на града и представлява огромна производствена зона. На изток от град Шумен е разположена още една малка производствена зона и Индустриален парк Шумен. Достъпът до квартала се осъществява посредством автобусни линии 1, 2, 3 и 4.

Кв. Индустриален-изток се намира на североизток от кв. Тракия. Голяма част от територията е неусвоена, но Общият устройствен план на града предвижда бъдещо развитие и уплътняване на зоната с производствени и складови дейности. Според ОУП тя може да бъде оформена в три части, като с ПУП да се определи тяхната функционална специализация и връзка помежду им. Размерът на зоната дава възможност в един подългосрочен период да се посрещнат и обслужат инвеститорските намерения, като по този начин създава необходимия резерв за нова инвестиционна дейност, така необходима за развитието на града. Обслужва се от автобусни линии 5, 6 и 16.

„Летище“ е местност, разположена северно от града, е която се намира бивше спортно летище на ОСО. **„Лагера“** е местност, разположена северозападно от града, в която са ситиуирани военни поделения. Новият Общ устройствен план на град Шумен предвижда превръщане на двете местности в квартали на града. Ж.к. **„Владимир Заимов“** се намира в северната част на града, на запад от спортен комплекс **„Панайот Волов“**. Кварталът е предвиден за нискоетажно жилищно строителство с Общия устройствен план на града.

Град Шумен разполага и с няколко вилни зони. Вилна зона Смесе е местност, разположена северно от града, непосредствено граничеща с регулацията. Вилна зона Под манастира е местност, ситиуирана на северозапад от града, а в.з. Чашка, подместност на в.з. Под манастира, се намира на запад от града. Порек е местност, намираща се югозападно от Шумен, по склоновете на Шуменско плато. Териториите на вилните зони се използват за земеделски труд и рекреация. Те попадат извън регулационната граница на града и не са обект на интегрирания план.

Устройството на градската среда в отделните структурни единици на града е представено в таблица 9.1.

Таблица 9.1. Устройство на градската среда

Квартал	Предназначение	Площ
ж.к.Боян Българанов I	Жилищни територии	94431
	Озеленяване	339
	Улична мрежа	37612



ЕВРОПЕЙСКИ СЪЮЗ
Европейски фонд за
регионално развитие



Оперативна програма “Регионално развитие” 2007-2013

www.bgregio.eu

Инвестираме във Вашето бъдеще!



ж.к.Боян Българанов II	Жилищни територии	204852
	Озеленяване	539
	Улична мрежа	48486
ж.к.Добруджански	Жилищни територии	140210
	Озеленяване	628
	Улична мрежа	95322
ж.к.Тракия	Жилищни територии	581161
	Озеленяване	5434
	Улична мрежа	112304
ж.к.Херсон	Жилищни територии	177962
	Озеленяване	7073
	Улична мрежа	53441
кв.Бялата пръст	Жилищни територии	212649
	Озеленяване	10861
	Улична мрежа	50572
кв.Гривица	Жилищни територии	518102
	Озеленяване	15222
	Улична мрежа	117235
кв.Дивдядово	Жилищни територии	1168539
	Озеленяване	71972
	Улична мрежа	330176
кв.Еверест	Жилищни територии	233673
	Улична мрежа	51436
кв.Лиляна Димитрова	Жилищни територии	483210
	Озеленяване	25660
	Улична мрежа	155155
кв.Макак	Жилищни територии	454823
	Озеленяване	1927
	Улична мрежа	105189
кв.Цветен	Жилищни територии	242289
	Озеленяване	3143
	Улична мрежа	49967
Център	Жилищни територии	736000
	Озеленяване	62647
	Улична мрежа	199482
Шумен - Юг	Жилищни територии	1051783
	Озеленяване	52600
	Улична мрежа	291705

Градът е добре устроен с достатъчно паркове и зелени площи, които заемат над 20% от общата му площ /таблица 9.2./. Зелените площи се разделят в две категории – за широко обществено ползване и за ограничено обществено ползване. Зелените площи за широко обществено ползване се разделят на няколко вида: паркове, скверове, тревни площи и укрепителни ивици и булеварди, а за ограничено - терени към административни сгради, терени към култови обществени сгради, терени към учебно-възпитателни обществени сгради, терени към лечебно-здравни обществени сгради, терени към търговско-битови обществени сгради.



ЕВРОПЕЙСКИ СЪЮЗ
Европейски фонд за
регионално развитие



Оперативна програма “Регионално развитие” 2007-2013
www.bgregio.eu
Инвестираме във Вашето бъдеще!



Таблица 9.2. Зелени площи в град Шумен по категория, вид и площ

Категория	Вид	Наименование	Обща площ
За широко обществено ползване	Паркове	Централен градски парк	16 500
		Градска градина	69 434
		Площад “Кристал”	9 485
		Градинка “Т.Петков”	5 037
		Градинка квартал 338	1 577
		Градинка “Гривица”	2 391
		Градинка “Раковски”	1 607
		Западно от Томбул джамия	386
		Южно от Томбул джамия	9 980
		Северно от Томбул джамия	880
		Източно от Томбул джамия	1 480
		“Оборище”	3 144
		Куршун чешма	1 263
		Пети полк	2 873
		Окръжна болница	9 116
		“Млада гвардия”	4 605
		Градинка “Банята”	4 979
		Партерна част на “Кьошкете”	32 350
	Скверове	До базовото училище	1 400
		Читалище “Д.Войников”	2 206
		Паметник “М.Симеон”	900
		“Любен Каравелов”	450
		Съдебна палата	2 498
		Ул.”П.Волов”-до Нова поликлиника	653
	Тревни площи и укрепителна ивица	Обръщача на “Кьошкете”	3 037
		Пред банята и безистена	388
		До бившата Военна болница	245
	Булеварди	“Славянски”	14 300
		“Плиска”	2 400
		“Велики Преслав”	1 957
		“Октомврийска революция”	1 959
		“Добруджа”	1 963
		“Ришки проход”	1 962
		“Съединение”	1 061
		“Толбухин”	1 930
		“Скобелев”	1 965
		“Софийско шосе”	1 963
За ограничено обществено ползване	Терени към административни сгради	Гара Шумен	7 824
	Терени към култови обществени сгради	Музей “Лайош Кошут”	225
		Окръжна библиотека	182
		Музей “П.Волов”	500
	Терени към учебно-възпитателни обществени сгради	Детски дом в кв.326	1 850
		Базово училище	4 992
		Училище “И.Р.Блъсков”	112
		Терен на военно училище “П.Волов”	
		Учителски институт	28 566
	Терени към лечебно-	Кожно-венеричен диспансер	483

“Този проект е изпълнен с финансовата подкрепа на Оперативна програма Регионално развитие ”2007-2013, съфинансирана от Европейския фонд за регионално развитие. Цялата отговорност за съдържанието на публикацията се носи от Община Шумен и при никакви обстоятелства не може да се счита, че тази публикация отразява официалното становище на Европейския съюз и Управляващия орган”



ЕВРОПЕЙСКИ СЪЮЗ
Европейски фонд за
регионално развитие



Оперативна програма "Регионално развитие" 2007-2013

www.bgregio.eu

Инвестираме във Вашето бъдеще!



	здравни обществени сгради	Ветеринарна лечебница	2 471
		МБАЛ	28 174
	Терени към търговско-битови обществени сгради	Общински пазар	370
		Противопожарна охрана	988

Източник: ОУП на гр. Шумен

Таблица 9.3. представя паспортизацията на общинските зелени площи на територията на град Шумен. Най-забележителните от тях са: Градската градина, централната алея по бул. „Славянски“, подстъпите към паметник „Създатели на българската държава“ с пешеходни зони и места за отдих с фонтани, детски площадки и кафенета. Други любими места за разходка на шуменци са: Природен парк „Шуменско плато“, лесопарк „Кьошкове“ и парк „Студентски“. Забелязва се неравномерност в разположението на зелените площи в града.

Лесопарк "Кьошкове" се намира в подножието на Шуменското плато, в непосредствена близост до Археологически резерват „Шуменска крепост“. Паркът е емблема за града. В него се намира прочутата алея на здравето, езеро и зоологическа градина. В последните години паркът е цялостно обновен, с изградени пешеходни алеи, градско обзавеждане и детски площадки. На входа има шадраван, който привлича посетителите към атрактивната природна среда. От парка започват много екопътеки и маршрути до Шуменското плато, някои от които водят туристите до малки пещери. Зеленото пространство е достъпно с линиите на градския транспорт.

Парк "Оборище" е заключен между площад „Оборище“, бул. „Цар Симеон“ и ул. „Цар Освободител“. В парка се намира паметник на Панайот Волов.

Градската градина се намира в непосредствена близост до ж.п. гара Шумен, до кръговото кръстовище пред Руски паметник. Представлява обнорено и поддържано зелено пространство, с асфалтирани алеи и модернизирано градско обзавеждане, с привлекателни детски кътове и експозиция на различни елементи на изкуството. Входът е подчертан с високи белокаменни колони и цветната алея към вътрешността.

Парк „Студентски“ се намира на запад от ж.к.Тракия и стадион „Панайот Волов“ и Спортен комплекс „Плиска“. Създаден е на мястото на разрушен стар гробищен парк. В територията са разположени детски площадки, пейки, естакади за скейтъри и велосипедисти, игрище за футбол, волейбол или баскетбол. Паркът служи, както за спорт, така и за рекреация. В парка съществува и стена за графити - поле за изява на младите. Паркът е чист и поддържан с инсталирани на няколко места камери за видеонаблюдение, които следят за реда и сигурността в територията.

Таблица 9.3. представя общинските зелени площи на територията на град Шумен и тревните, дървесни и храстови площи в тях, както и площта на алеината мрежа. Преобладаващи са тревните площи.

Таблица 9.3. Ситуационна паспортизация на общински площи за паркоподдържане на територията на гр.Шумен

Име	Обща площ дка	Тревни площи дка	Дървета дка	Храсти дка	Алейна мрежа дка
Бул."Славянски"	20,725	10,2	8	2	-
Централен парк	24,04	10	3	6	5
Градинка пл.Оборище	2	0,5	0,5	0,5	-
Ул."Янко Сакъзов"	2,53	0,32	-	0,18	2



ЕВРОПЕЙСКИ СЪЮЗ
Европейски фонд за
регионално развитие



Оперативна програма “Регионално развитие” 2007-2013
www.bgregio.eu
Инвестираме във Вашето бъдеще!



Площад ”България”	2	1,45	-	0,5	-
Градска градина	70	41,5	10	6,5	10
Ул. ”Владайско въстание”	20	16	2	2	-
Бул.”Симеон Велики” и парк “Безистена”	94	54,8	6	28	4
Бул. “Ришки проход” и прилежащия квартал	17	15	2	-	-
Читалище “Тодор Петков”, бул. “Мадара”	12	6	2	3	1
Куршун чешма, ул. Съединение	7	6,8	-	0,2	-
Градинка ул. “8 март”	6,2	4,5	-	0,2	1
Подход Паметник 1300/каскада	20	12	4	2	2
Читалище кв. “Гривица”, бензиностанция	4	3	-	-	1
Градинка кв. “Млада гвардия”	4	3	2	0,6	0,2
Софийско шосе, 5 полк	20,4	6	2	7	5,4
Бул. “Велики Преслав”, кв. “Херсон”	24	11,6	3	4	5
Лесопарк “Кьошкове” парк. Част	20	7	7	-	5
Гаров площад – автогара	3	2,5	-	-	-
Кв.”Тракия”	139	121	-	-	18
Кв.”Боян Българанов”	177	161	-	-	16
Кв.”Макак”	4	4	.	.	.
Кв.”Дивдядово”	20	18	1	1	-
Парк “Биля”	35,5	-	-	-	-
Пред Спортна зала “Младост”	7,5	-	-	-	-

Източник: ОУП на гр. Шумен

През 2012 г. се извършва рехабилитация на зелените площи северно от бул. „Цар Симеон Велики“, по улица „Христо Ботев“, централната пешеходна зона, парк „Оборище“, парк „Студентски“ и Градската градина. През последните години е извършена рехабилитация, озеленяване и облагородяване на зелени площи и детска площадка по ул. „Охрид“, междублоково пространство в кв. Боян Българанов, околно пространство на ЦДГ „Космонавт“, зелени площи на ъгъла на ул. Стефан Изворски и бул. Ришки проход, околно пространство на Регионална библиотека „Стилиан Чилингиров“ и терен около Арменско училище. Почистено и облагородено е пространството около Томбул джамия, както и зелени площи и детски площадки в кв. Дивдяково. Таблица 9.4. представя състоянието на зелените площи в града. В повечето от тях осветлението и градското обзавеждане са стари, а настилната на алеината мрежа е амортизирана. В някои зелени площи са изградени елементи за достъпна среда – скосени тротоари и рампи, но в повечето липсват. Камери за видеонаблюдение има само в три обекта. В детските площадки по-голямата част от съоръженията са изпочупени и представляват опасност за живота на децата. Повечето зелени площи са с висока социална значимост за града. /Таблица 9.4./



ЕВРОПЕЙСКИ СЪЮЗ
Европейски фонд за
регионално развитие



Оперативна програма “Регионално развитие” 2007-2013

www.bgregio.eu

Инвестираме във Вашето бъдеще!



Таблица 9.4. Състояние на зелените площи в град Шумен

Вид	Наименование	Осветление	Алейна мрежа /настилка/	Градско обзавеждане	Състояние на тревните площи	Елемент и за достъпна среда	Има ли камери за видеонаблюдение? Охранява ли се ?	Детски площадки		Социална значимост
								Има ли?	Наличие на изпочупени и опасни съоръжения, застрашават ли безопасността на децата	
Паркове	Централен градски парк	старо	амортизирана	Ново /Пейки, кошчета, питейни фонтанки/	Поддържа ни, нужно презатрев яване	рампа	-	не		За града, висока
	Градска градина	ново	нова	Ново /Пейки, кошчета, питейни фонтанки/	Поддържа ни	рампа	да	да	не	За града, висока
	Площад “Кристал”	старо	амортизирана	-	-	-	-	-		За града, висока
	Градинка “Т.Петков”	старо	амортизирана	-	Поддържа ни, нужно презатрев яване	скосен и тротоа ри	-	да	да	За квартала, средна
	Градинка квартал 338	старо	амортизирана	-	занемарен и	-	-	да	да	За квартала, средна
	Градинка “Тривица”	старо	нова	Ново /Пейки, кошчета, питейни фонтанки/	Поддържа ни, нужно презатрев яване	скосен и тротоа ри	-	да	да	За квартала, висока
	Градинка “Раковски”	-	-	-	занемарен и	-	-	-	-	За квартала,

“Този проект е изпълнен с финансовата подкрепа на Оперативна програма Регионално развитие ”2007-2013, съфинансирана от Европейския фонд за регионално развитие. Цялата отговорност за съдържанието на публикацията се носи от Община Шумен и при никакви обстоятелства не може да се счита, че тази публикация отразява официалното становище на Европейския съюз и Управляващия орган”



ЕВРОПЕЙСКИ СЪЮЗ
Европейски фонд за
регионално развитие



Оперативна програма “Регионално развитие” 2007-2013

www.bgregio.eu

Инвестираме във Вашето бъдеще!



	Западно от	старо	амортизирана	-	-	-	-	-	-	За града, средна
	Томбул джамия									
	Южно от	старо	амортизирана	-	-	-	-	-	-	За града, средна
	Томбул джамия									
	Северно от	старо	амортизирана	-	-	-	-	-	-	За града, висока
	Томбул джамия									
	Източно от	старо	амортизирана	-	-	-	-	-	-	За града, висока
	Томбул джамия									
	“Оборище”	ново	нова	Ново /Пейки, кошчета/	поддържа ни	скосен и тротоари	Да	да	не	За града, висока
	Куршун чешма	-	амортизирана	Старо /Пейки/	презатрев яване	-	Да	да	да	За града, средна, паметник на културата
	Пети полк	старо	амортизирана	Старо	презатрев яване	-	-	да	да	За квартала
	МБАЛ	старо	амортизирана	Старо /Пейки/	занемарени	-	-	-	-	За града, висока
	“Млада гвардия”	-	амортизирана	Старо	занемарени	-	-	да	да	За квартала
	Градинка “Банята”	-	амортизирана	-	занемарени	скосен и тротоари	-	да	да	За квартала
	Партерна част	старо	нова	Старо	поддържа	скосен	-	да	да	За

“Този проект е изпълнен с финансовата подкрепа на Оперативна програма Регионално развитие ”2007-2013, съфинансирана от Европейския фонд за регионално развитие. Цялата отговорност за съдържанието на публикацията се носи от Община Шумен и при никакви обстоятелства не може да се счита, че тази публикация отразява официалното становище на Европейския съюз и Управляващия орган”



ЕВРОПЕЙСКИ СЪЮЗ
Европейски фонд за
регионално развитие



Оперативна програма “Регионално развитие” 2007-2013

www.bgregio.eu

Инвестираме във Вашето бъдеще!



	на “Кьошковете”				ни	и тротоа ри				града, висо ка
Скверове	До базовото училище	-	амортизирана	Старо	занемарени	-	-	да	да	За квартала
	Читалище “Д.Войников”	старо	амортизирана	Старо	поддържа ни	-	-	-	-	За града, висо ка
	Паметник “М.Симеон”	-	амортизирана	-	поддържа ни	-	-	-	-	За града, висо ка
	“Любен Каравелов”	-	амортизирана	-	занемарени	-	-	-	-	За града
	Съдебна палата	старо	амортизирана	Старо	поддържа ни	рампи	-	-	-	За града, висо ка
	Ул.”П.Волов”- до Нова поликлиника	старо	амортизирана	Старо	поддържа ни	рампи	-	да	да	За града, висо ка
Тревни площи и укрепителна ивица	Обръщача на “Кьошковете”	-	амортизирана	-	занемарени	-	-	-	-	За квартала
	Пред банята и безистена	старо	амортизирана	Старо	поддържа ни	рампи	-	да	да	За града, висо ка
	До бившата Военна болница	старо	амортизирана	-	-	-	-	-	-	За квартала
Булеварди	“Славянски”	старо	амортизирана	Старо	поддържа н, необходи мо презатрев яване	Рампи, скосен и бордю ри	-	-	-	За града, висо ка
	“Плиска”	старо	50%	-	-	скосен	-	-	-	За

“Този проект е изпълнен с финансовата подкрепа на Оперативна програма Регионално развитие ”2007-2013, съфинансирана от Европейския фонд за регионално развитие. Цялата отговорност за съдържанието на публикацията се носи от Община Шумен и при никакви обстоятелства не може да се счита, че тази публикация отразява официалното становище на Европейския съюз и Управляващия орган”



ЕВРОПЕЙСКИ СЪЮЗ
Европейски фонд за
регионално развитие



Оперативна програма “Регионално развитие” 2007-2013

www.bgregio.eu

Инвестираме във Вашето бъдеще!



			амортизирана 50% нова			и бордю ри				квартала
	“Велики Преслав”	старо	50% амортизирана 50% нова	-	поддържа ни	скосен и бордю ри	-	-	-	За квартала
	“Октомврийска революция”- бивша Бул. „Мадара”	старо	амортизирана	-	поддържа ни	скосен и бордю ри	-	-	-	За града, висока
	“Добруджа”	старо	амортизирана	-	занемарен и	-	-	-	-	За квартала, висока
	“Ришки проход”	старо	амортизирана	-	занемарен и	-	-	-	-	За квартала висока
	“Съединение”	старо	70% амортизирана 30% нова	-	поддържа ни	скосен и бордю ри	-	-	-	За града, висока
	Пл. “Толбухин” -бивш Пл. „България”	старо	амортизирана	-	поддържа ни	скосен и бордю ри	-	-	-	За града, висока
	“ Ген.Скобелев”	старо	амортизирана	-	занемарен и	скосен и бордю ри	-	-	-	За квартала, висока
	“Софийско шосе”	старо	амортизирана	-	занемарен и	скосен и бордю	-	-	-	За квартала, средна

“Този проект е изпълнен с финансовата подкрепа на Оперативна програма Регионално развитие ”2007-2013, съфинансирана от Европейския фонд за регионално развитие. Цялата отговорност за съдържанието на публикацията се носи от Община Шумен и при никакви обстоятелства не може да се счита, че тази публикация отразява официалното становище на Европейския съюз и Управляващия орган”



ЕВРОПЕЙСКИ СЪЮЗ
Европейски фонд за
регионално развитие



Оперативна програма “Регионално развитие” 2007-2013

www.bgregio.eu

Инвестираме във Вашето бъдеще!



						ри				
Терени към административни сгради	Гара Шумен	старо	амортизирана	Старо	занемарени	рампи	-	-		За града, висока
Терени към култови обществени сгради	Музей “Лайош Кошут”	старо	амортизирана	Старо	поддържа ни	-	-	-		За града, средна
	Окръжна библиотека	старо	амортизирана	Старо	поддържа ни	-	-	-		За града, средна
	Музей “П.Волов”	старо	амортизирана	Старо	поддържа ни	-	-	-		За града, средна
Терени към учебно-възпитателни обществени сгради	Детски дом в кв.326	-	-	-	-	-	-	-		-
	Базово училище	старо	амортизирана	Старо	поддържа ни	-	-	-		За квартала
	Училище “И.Р.Блъсков”	старо	амортизирана	Старо	поддържа ни	-	-	-		За квартала
	Терен на военно училище “П.Волов”	старо	амортизирана	Старо	поддържа ни	-	-	-		За квартала
	Учителски институт ШУ „Константин Преславски”	старо	амортизирана	Старо	поддържа ни	-	-	-		За града, висока
Терени към лечебно-здравни	Кожно-венеричен диспансер	старо	амортизирана	Старо	-	-	-	-		За квартала

“Този проект е изпълнен с финансовата подкрепа на Оперативна програма Регионално развитие ”2007-2013, съфинансирана от Европейския фонд за регионално развитие. Цялата отговорност за съдържанието на публикацията се носи от Община Шумен и при никакви обстоятелства не може да се счита, че тази публикация отразява официалното становище на Европейския съюз и Управляващия орган”



ЕВРОПЕЙСКИ СЪЮЗ
Европейски фонд за
регионално развитие



Оперативна програма “Регионално развитие” 2007-2013

www.bgregio.eu

Инвестираме във Вашето бъдеще!



обществени сгради	Ветеринарна лечебница	старо	амортизирана	-	-	-	-	-		За квартала
	МБАЛ									
Терени към търговско-битови обществени сгради	Общински пазар	старо	амортизирана	Старо	-	-	-	-		За града, висока
	Противопожар на охрана	старо	амортизирана	-	-	-	-	-		За квартала



ЕВРОПЕЙСКИ СЪЮЗ
Европейски фонд за
регионално развитие



Оперативна програма “Регионално развитие” 2007-2013

www.bgregio.eu

Инвестираме във Вашето бъдеще!



Едно от най-хубавите места за разходки в Шумен е централната пешеходна алея по бул. “Славянски” - една от най-дългите главни улици в града, с дължина около два километра. Започва от площад „Освобождение“ и достига до площад „България“. По цялото си протежение, булевардът се разделя на три нива. Пешеходната зона обхваща най-ниското, северно ниво. По южното платно се движат транспортни средства и се паркира срещу почасово заплащане. В средата, между двете нива, се простира по дължина паркова алея, прекъсната само от площад „Кристал“. Алеята е богато орнаментирана с елементи на градския дизайн: пейки, шадравани, статуи, информационни табла и други.

По протежение на булеварда са ситuirани редица обществени и културни институции, сгради с архитектурна, историческа и художествена стойност. В пешеходната зона се провеждат и традиционни за град Шумен празници и фестивали. Тя е осеяна с множество кафенета, заради което градът често е наричан „най-дългото кафене в България“. През последните години улицата се обновява непрекъснато и е добре поддържана.

В град Шумен има десет площада: „България“, „Освобождение“, „Възраждане“, „Кристал“, „Гривица“, „Воин“, „Бунтовник“, „Александър Стамболийски“, Площад "Лятна тераса" и „Гаров площад“.

Площад „България“ е основен градски площад, през който преминава интензивен автомобилен, автобусен и пешеходен поток от 5 главни комуникационни артерии в града: бул. „Плиска“, бул. „Мадара“, бул. „Велики Преслав“, бул. „Славянски“ и бул. „Алеко Константинов“. В сърцето на площада е заключен кръгов зелен остров, в който централно място заема модерен градски часовник - ориентир в градската среда. В непосредствена близост, от източната страна на площада е разположен Паметникът на съветската армия, построен от признателните поколения в памет на загиналите за свободата на България руски войни – стратегически обект в градската среда, който маркира началото на бул. „Славянски“. Настилката на площада е в отлично състояние.

Площад „Освобождение“ е разположен в центъра на града. Започва от преминаването на ул. „Христо Ботев“ и ул. „Васил Левски“ в бул. „Славянски“, простира се до ул. „Цар Калоян“, след което продължава на север до надземния и подземния паркинг. Паркиране се осъществява в подстъпите на тунелната зона под площада. Общественото пространство позволява провеждане на различни изложения и събития, поради голямата си площ и добрата си благоустроеност. Средната част на площада е заета от зелени площи, простиращи се в направление изток-запад. По протежение на площада са разположени множество административни и търговски обекти. Голяма част от обектите са впечатляващи със стил, оформление и запазена старинна архитектура. Настилката на площада е съхранена в относително добро състояние, с бели и червени плочки. В лошо състояние са стълбите, пресичащи дългата зелена площ по протежение на площада. Цялото пространство е оформено като красива пешеходна зона, място за разходка и рекреация на местното население.

Площад „Възраждане“ е разположен на кръстовището на улиците „Цар Освободител“ и „Цар Иван Асен II“. От северната страна на площада се издига читалище „Добри Войников“. Централно място в пространството заема паметникът на Нанчо Попович. В южната страна на пространството е изграден открит паркинг. По-голямата част от площада е зелена площ. Площадът е живописно оформен със средствата на зеленината и градския дизайн, през последните години е рехабилитирана и обновен.



ЕВРОПЕЙСКИ СЪЮЗ
Европейски фонд за
регионално развитие



Оперативна програма “Регионално развитие” 2007-2013

www.bgregio.eu

Инвестираме във Вашето бъдеще!



Площад „Кристал“ е основен площад в Централната градска част, заключен между северното и южното ниво на бул. „България“, ул. „Климент Охридски“ и ул. „Панайот Волов“, с прилежащи административни и търговски обекти и сгради – Областна управа Шумен, факултет на НВУ „В. Левски“ и др. В по-голямата си част площадът представлява платен паркинг. В източната част на площада е ситиуиран Паметникът на загиналите във войните, които маркира продължението на бул. „Славянски“. На запад от площада се издига Паметникът на Димитър Благоев, след който започва пешеходната зона, осеяна с кафенета и зелени площи. На площада се организират различни празнични събития и протести. През територията преминава интензивен пешеходен и автомобилен поток – от бул. „Славянски“ към бул. „Сим. Велики“ и прилежащите улици в района. Площадът е рехабилитиран през последните години и в момента се намира в добро състояние.

Площад „Гривица“ е заключен между улиците „Подполковник Калитин“ от юг, „Червена стена“ от запад, „Генерал Гурко“ от изток и читалище „Стилиян Чилингиров“ от север. В централната част на площада е разположен паметникът на Боян Българанов. В площада има детска площадка. Градското обзавеждане е остаряло и амортизирано, настилка е в сравнително добро състояние. На площада има детска площадка, но съоръженията за игра са амортизирани и се нуждаят от обновяване.

Площад „Воин“ започва от пресичането на улиците „Скопие“, „Охрид“, „Владайско въстание“ и „Черешово топче“. Площадът е в лошо състояние, настилките са амортизирани, често има случаи на пропаднали шахти, причина за инциденти. На север от площада е разположен живописно оформен парк.

„Гаровият площад“ се намира от югозападната страна на ЖП гара Шумен и е заобиколен от ул. „Станционна“. Централната част на площада е заета от зелено пространство. Като цяло територията е неподдържана, настилките са амортизирани и се нуждаят от подмяна. Зелената площ също е в лошо състояние и се нуждае от облагородяване.

Площад „Бунтовник“ е заключен между разклоненията на улица „Възрожденец“ и е продължение на ул. „Петра“. Площадът има трапецовидна форма и включва три зелени пространства разделени от двете части на ул. „Петра“.

Площад „Александър Стамболийски“ се намира в централната градска част на Шумен и е заключен между улиците „Осми март“, „Съединение“ и „Ивайло“. Площадът е в отлично състояние, настилките са модернизирани и добре поддържани.

Площад „Лятна тераса“ е пространството, заключено между бул. „Славянски“ и улиците „Цар Калоян“ и „Трапезица“. През 2011 г. на територията му е изграден атрактивният мобилен стадион „Ариана Арена“ – единствен по рода си в страната.

В седемте общински паркинга в град Шумен има общо 300 паркоместа. Приблизително още около 150 има в частните паркинги в града, които се намират в ж.к. Тракия, ж.к. Боян Българанов и южно от площад „Освобождение“, до кооперативния пазар в Шумен. Местата за паркиране в града и особено в центъра са недостатъчни, за да задоволят потребностите на населението. Надземни паркинги има пред ЖП гарата, в ж.к. Добруджа, южно от площад Възраждане и северно от площад „Освобождение“ и бул. „Славянски“. Съществува необходимост от изграждане на нови паркинги и гаражи с цел да се удовлетворят потребностите на населението.

В архитектурата на град Шумен прави впечатление съвместното „съжителство“ между стари автентични сгради и нови модерни постройки. През последните години много стари сгради са реставрирани и обновени. Концентрация на стари запазени и интересни в



ЕВРОПЕЙСКИ СЪЮЗ
Европейски фонд за
регионално развитие



Оперативна програма “Регионално развитие” 2007-2013

www.bgregio.eu

Инвестираме във Вашето бъдеще!



архитектурно отношение сгради се наблюдава в централната градска част, по протежение на основните комуникационни артерии и особено в пешеходната зона по бул. “Славянски”. За съжаление много от старите сгради в града са неподдържани и се рушат бавно във времето. Необходими са средства, за да се реставрират тези архитектурни ценности и да се съхранят за бъдещите поколения.

Едно от интересните явления в града са уличните часовници - общо седем на брой. Един от тях се намира на площад „България”. Той е с модерен дизайн, цифров дисплей и показва освен часа и температурата на въздуха. Такъв тип часовник има и в кв. „Боян Българанов”. Градски часовник има и на Руски паметник и пред сградата на ОДП – Шумен, и до сградата на Военен клуб – Шумен. Някои от тези часовници са много стари, но реставрирани. В града има и слънчев часовник пред сградата на Съдебната палата. Седмият е старият турски часовник, който е забележителност за града.

В отлично състояние са сградите на Окръжен съд, Окръжна прокуратура и РДВР Шумен. Повечето сгради са с остарял и амортизиран сграден фонд и се нуждаят от обновяване и модернизация. Не са предприети почти никакви мерки за енергийна ефективност в града. От друга страна липсват разрушени и изоставени сгради. /Таблица 9.5./



ЕВРОПЕЙСКИ СЪЮЗ
Европейски фонд за
регионално развитие



Оперативна програма “Регионално развитие” 2007-2013

www.bgregio.eu

Инвестираме във Вашето бъдеще!



Таблица 9.5. Състояние и енергоефективност на сградите с административни и обществени функции

	Подменени врати	Подменени прозорци	Топлинна изолация на външни конструкции и елементи			Основен ремонт, модернизация или подмяна на абонатни станции/котелни станопанства - прилежащи съоръжения, вкл. смяна на горивната база при доказан енергоспестяващ и екологичен ефект	Изградени инсталации за оползотворяване на ВЕИ за задоволяване на нуждите на сградата, които не генерираат приходи от търговска дейност за бенефициента в процеса на експлоатация на съоръженията	Балансиране на отоплителна/охладителна, вентиляционна инсталация	Монтирани радиаторни термостатични вентили и разпределители	Въведено енергоспестяващо осветление	Внедрени автоматизирани системи за управление и регулиране на потреблението на топлинна и електрическа енергия	Газифициране на сградата	Съпътстващи строително-монтажни работи, в т.ч. ремонт или подмяна на електрическата инсталация, хидроизолация (вкл. прилежащо дворно място), свързани с внедряването на мерките за енергийна ефективност
			- стени	- подове	- покрив								
Пожарна безопасност и защита на населението – Шумен	-	-	-	-	-	-	-	-	-	-	-	-	-
База на група спасителна дейност	-	-	-	-	-	-	-	-	-	-	-	-	-
Административна сграда / комплекс от сгради/ на ОД на МВР – Шумен, ул. „Граф Игнатиев” № 3	-	-	-	-	-	-	-	-	-	-	-	-	-
ОД на МВР – Шумен, ул. „Университетска” № 28	-	-	-	-	-	-	-	-	-	-	-	-	-
ОД на МВР – Шумен, група БДС, пл. „Освобождение” № 1	-	да	-	-	-	-	-	-	-	-	-	да	-
ОД на МВР – Шумен, ул. „Сан Стефано” № 2	-	да	да	-	-	-	-	-	-	-	-	да	-
РПУ – Шумен, ул. „Добри Войников” № 1	-	-	да	-	-	-	-	-	-	-	-	-	-
РПУ – Шумен, ул. „Лозенград” № 1	-	-	-	-	-	-	-	-	-	-	-	-	-
ОД на МВР – Шумен, ул. „Сан Стефано” № 9	-	-	-	-	-	-	-	-	-	-	-	-	-
Административна сграда Община Шумен	-	-	-	-	-	да	-	-	-	-	-	да	-
Административна сграда /бивш битов комбинат/	-	-	-	-	-	-	-	-	-	-	-	-	-

Източник: Община Шумен, 2012 г.



ЕВРОПЕЙСКИ СЪЮЗ
Европейски фонд за
регионално развитие



Оперативна програма “Регионално развитие” 2007-2013
www.bgregio.eu
Инвестираме във Вашето бъдеще!



Оценка на устройство и изграденост на градската среда:

- Като територии с потенциал за развитие се очертават централната градска част, територията на филиал на Национален военен университет „Васил Левски“ - факултет по Артилерия, ПВО и КИС, ж.к. Херсон, спортен комплекс „Панайот Волов“, Парк „Студентски“ и градската градина, както и територията на индустриален парк-изток.
- състоянието на техническата инфраструктура и благоустройството не удовлетворява адекватно потребностите на Шумен и затруднява функционирането му
- Физическата среда и сградният фонд са сериозно амортизирани, голяма част от улиците в града, с изключение на централните пътни артерии, се нуждаят от ремонт и реконструкция поради лошата поддръжка на пътната и тротоарна настилка
- Основен проблем е състоянието на жилищните комплекси – остарял и амортизиран сграден фонд, който се нуждае от саниране и модернизация.
- Зелените площи на места са в лошо състояние и се нуждаят от облагородяване, неравномерно разположени са в града.
- Обществените сгради в Шумен с изградени рампи за инвалиди са много малко на брой
- Градският транспорт не е достъпен за хора с увреждания.
- Местата за паркиране в центъра са недостатъчни, за да задоволят потребностите на населението.
- много от старите сгради в града са неподдържани и се рушат бавно във времето. Необходими са средства за да се реставрират тези архитектурни ценности и да се съхранят за бъдещите поколения.
- Като територии в неудовлетворително състояние се очертават ж.к. Еверест, ж.к.Бялата пръст, ж.к. Боян Българанов, кв. Гривица, кв. Безистена и кв. Тракия.

10. Жилищен сектор

Жилищните територии в град Шумен са ж.к.Боян Българанов I, ж.к.Боян Българанов II, ж.к.Добруджански, ж.к.Тракия, ж.к.Херсон, кв.Бялата пръст, кв.Гривица, кв.Дивдядово, кв.Еверест, кв.Лиляна Димитрова, кв.Макак, кв.Цветен, Център и Шумен – Юг. Най-големи като територия са: кв. Дивдядово и Шумен-юг. Териториалното разпределение е представено в таблица 10.1.

Таблица 10.1. Жилищни територии, териториално разпределение и площ

Квартал	Жилищни територии, площ
Шумен - Юг	1051783
Център	736000
кв.Цветен	242289
кв.Макак	454823
кв.Лиляна Димитрова	483210
кв.Еверест	233673
кв.Дивдядово	1168539
кв.Гривица	518102
кв.Бялата пръст	212649
ж.к.Херсон	177962
ж.к.Тракия	581161



ЕВРОПЕЙСКИ СЪЮЗ
Европейски фонд за
регионално развитие



Оперативна програма “Регионално развитие” 2007-2013
www.bgregio.eu
Инвестираме във Вашето бъдеще!



ж.к.Добруджански	140210
ж.к.Боян Българанов II	204852
ж.к.Боян Българанов I	94431

Източник: НСИ, 2012

Отделните структурни единици в града се характеризират с различен начин и характер на застрояване. Повечето жилищни територии се характеризират със свободно многофамилно и комплексно застрояване. Еднофамилно е застрояването в периферните квартали Макак, Мътница и Дивдядово, както и в кв.Бялата пръст и части от Шумен-юг и кв. Гривица. /Таблица 10.2./

Таблица 10.2. Начин и характер на застрояването в отделните структурни единици на град Шумен

Квартал	Начин на застрояване	Характер на застрояване	Брой сгради комплексно строителство
Център	свободно	Многофамилно и комплексно	77
Шумен - Юг	свободно	еднофамилно,многофамилно и комплексно	56
ж.к.Боян Българанов I	свободно	многофамилно	10
ж.к.Боян Българанов II	свободно	многофамилно	20
ж.к.Добруджански	свободно	многофамилно	16
ж.к.Тракия	свободно	комплексно	65
ж.к.Херсон	свободно	многофамилно	22
кв.Бялата пръст	свободно	еднофамилно	13
кв.Гривица	свободно	еднофамилно,многофамилно и комплексно	30
кв.Дивдядово	свободно	еднофамилно	3
кв.Еверест	свободно	еднофамилно и многофамилно	7
кв.Лиляна Димитрова	свободно	комплексно	50
кв.Макак	свободно	еднофамилно	1
кв.Цветен	свободно	еднофамилно и многофамилно	10
кв.Мътница	свободно	еднофамилно	-

Източник: НСИ, 2012

Към 2011 г. в град Шумен съществуващите жилища са 36258 с 80855 обитатели. Разпределението на населението по структурни единици е представено в таблица 10.3. Най-голям е броят на жилищата в Централната градска част, Шумен-юг, ж.к.Тракия и кв.Лиляна Димитрова. /Таблица 10.3./

Таблица 10.3. Брой жилища по структурни единици

Квартал	Брой жилища
Център	5853
Шумен - Юг	4819
ж.к.Боян Българанов I	1034
ж.к.Боян Българанов II	1948
ж.к.Добруджански	1637
ж.к.Тракия	4699
ж.к.Херсон	1874
кв.Бялата пръст	1178
кв.Гривица	2523



ЕВРОПЕЙСКИ СЪЮЗ
Европейски фонд за
регионално развитие



Оперативна програма “Регионално развитие” 2007-2013
www.bgregio.eu
Инвестираме във Вашето бъдеще!



кв. Дивдядово	1510
кв. Еверест	669
кв. Лиляна Димитрова	4215
кв. Макак	238
кв. Мътница	189
кв. Цветен	918

Източник: НСИ, 2012

Жилищният фонд е сравнително “млад”. Около 66% от всички жилища са с възраст под 30 г., 34.6% от които - под 20 години. Новопостроените жилища през последните 10 години са малко. На възраст под 40 г. са около 89% от жилищата. Само 5.3% от целия фонд е построен преди 1944 г. /Таблица 10.4./

Таблица 10.4. Жилищни сгради към 31.12. 2010 г. по периоди на построяване на сградата

Територия	Общо	Периоди на построяване на сградата							
		до 1919 г.	1919 - 1945 г.	1946 - 1960 г.	1961 - 1970 г.	1971 - 1980 г.	1981 - 1990 г.	1991 - 2000 г.	след 2001 г.
Област Шумен	56663	3213	12949	14478	10996	7250	5394	1987	396
Община Шумен	18071	924	3490	3982	3559	2842	1995	1044	235
Град Шумен	9214	430	1084	1905	2186	1820	1055	684	50

Източник: НСИ, 2012 г.

Най-стар е жилищният фонд в кварталите: Дивдядово, Шумен-юг, Цветен, Централна градска част, Еверест, Лиляна Димитрова и Макак, в които застрояването се осъществява в периода 1962-1967 г. Останалите жилищни територии се застрояват в периода 1969-1978 г., като най-нов е жилищният фонд в ж.к. Боян Българанов II. /Таблица 10.5./

Таблица 10.5. Жилищни сгради по периоди на построяване на сградата по структурни единици

Квартал	Година на построяване
Център	1963
Шумен - Юг	1962
ж.к. Боян Българанов I	1972
ж.к. Боян Българанов II	1978
ж.к. Добруджански	1969
ж.к. Тракия	1975
ж.к. Херсон	1969
кв. Бялата пръст	1973
кв. Гривица	1971
кв. Дивдядово	1962
кв. Еверест	1965
кв. Лиляна Димитрова	1966
кв. Макак	1967
кв. Мътница	1970
кв. Цветен	1963

Източник: НСИ, 2012

Основен проблем е амортизацията на многофамилните сгради. Проблемът засяга много хора в дългосрочен план. Приоритет в решаването на проблема е саниране на сградите, строени по индустриален способ и прилагане на енергоефективни средства където е



ЕВРОПЕЙСКИ СЪЮЗ
Европейски фонд за
регионално развитие



Оперативна програма “Регионално развитие” 2007-2013
www.bgregio.eu
Инвестираме във Вашето бъдеще!



целесъобразно. За да се решат проблемите са необходими целеви средства в тази област и включване на собствениците на жилищата в тези сгради в процеса.

Сградите, построени до 1945 г. са концентрирани на територията на идеалния център на града, кв.Индустриален, кв.Индустриален-изток и кв.Безистена. Преобладаващата територия на града е заета от сгради строени в периода 1946-1992 г.: ж.к. Тракия, кв. Гривица, ж.к. Боян Българанов, кв. Млада Гвардия /ж.к. Еверест и ж.к. Бялата пръст/, ж.к. Южен бряг, кв. Цветен, кв. Лиляна Димитрова, Шумен-юг и периферните квартали Дивдяково, Макак и Мътница. В периода 1993-2008 г. са построени сгради само в малки части от територията на града. Това са сградите на болничния комплекс на север от централната градска част, спортен комплекс „Панайот Волов“ и територията на север от него. /Схема 10.1/

По отношение на етажността на сградния фонд, всяко трето жилище (33.6%) в града е в сграда до 3 етажа. Делът на жилищата в сгради със средна етажност е 17.6%, а на високо етажни с 5 и повече етажа е 48.8%. В сгради с 8 и повече етажа /159 броя/ се намират 33.5 % от жилищата. /Таблица 10.6. и Таблица 10.7./

Таблица 10.6. Жилищни сгради към 31.12.2011 г. по етажност на сградите

Територия	Общо	Етажност на сградите									
		едно-етажни	дву-етажни	три-етажни	четири-етажни	пет-етажни	шест-етажни	седем-етажни	осем-етажни	девет-етажни	десет и повече
Град Шумен	9214	4861	2899	702	332	153	45	63	111	4	44

Източник: ОУП на град Шумен

Таблица 10.7. Жилища към 31.12.2010 г. по етажност на сградите

Територия	Общо	Етажност на сградите									
		едно-етажни	дву-етажни	три-етажни	четири-етажни	пет-етажни	шест-етажни	седем-етажни	осем-етажни	девет-етажни	десет и повече
Град Шумен	36258	5295	4492	2405	3114	3267	1578	3969	9068	297	2773

Източник: ОУП на град Шумен

По форма на собственост само 4% от жилищата са държавна собственост. Над 95% от жилищния фонд е частна собственост на физически лица. /Таблица 10.8./

Таблица 10.8. Жилища към 31.12. 2011 г. по форма на собственост

Територия	Жилища общо	По форма на собственост		
		Държавни, общински	Частни	
			Юридически лица	Физически лица
Област Шумен	91407	2442	420	88545
Община Шумен	46006	1752	295	43959
Град Шумен	36258	1511	143	34604

Източник: НСИ, 2012 г.

Над 51% от жилищата са едно- и двустайни. Жилищата с 4 и повече стаи са около 21% /7701/, а тристайните - 27%. Малките жилища преобладават в комплексите, а големите - в центъра. /Таблица 10.9./



ЕВРОПЕЙСКИ СЪЮЗ
Европейски фонд за
регионално развитие



Оперативна програма “Регионално развитие” 2007-2013
www.bgregio.eu
Инвестираме във Вашето бъдеще!



Таблица 10.9. Жилища към 31.12. 2011 г. по брой на стаите

Територия	Жилища общо	Жилища по брой на стаите						Жилища на 1000 човека от населени ето	Среден брой лица на едно жилище
		Едно - стайни	Дву - стайни	Три - стайни	Четири - стайни	Пет - стайни	Шест и повече		
Област Шумен	91407	10713	27383	27856	17520	5040	2895	471	2.12
Община Шумен	46006	6493	15759	13543	8332	1289	590	453	2.21
Град Шумен	36258	5833	12922	9802	6592	775	334	418	2.39

Източник: НСИ, 2012 г.

Таблица 10.10. представя площта на жилищата в зависимост от вида: жилищна, спомагателна и кухненска, както и полезната площ на човек от населението. Полезната площ средно на човек от населението в град Шумен е 27 кв. м., а средната полезна площ на едно жилище е около 65 кв.м.

Таблица 10.10. Площ на жилищата към 31.12. 2009 г. и жилищна площ на човек от населението

Територия	Общо	Полезна площ			На човек от населението			Средна полезна площ на едно жилище
		жилищна	спомагателна	площ на кухни	полезна площ	жилищна площ	спомагателна площ	
Област Шумен	5826907	3782370	1302010	742527	30.02	19.49	6.71	63.75
Община Шумен	2936135	1839059	750406	346670	28.90	18.10	7.39	63.82
Град Шумен	2358479	1445107	637873	275499	27,18	16,65	7,35	65,05

Източник: НСИ, 2012 г.

Около 68.5% от сградите в града са жилищни обитавани сгради. Необитаваните жилищни сгради са около 23%, а тези за временно обитаване – 8,5%. Едва 9 сгради от общо 17520 са жилищни за колективно домакинство. /Таблица 10.11./ Данните показват висок дял на необитаваните жилищни сгради – приблизително ¼ от сградния фонд. Това означава, че много хора са напуснали града и техните жилища стоят празни или, че липсва търсене на имоти под наем. Проблемът се крие в засилената емиграция от града.

Таблица 10.11. Жилищни сгради по вид на сградата

Територия	Общо	Вид на сградата			
		Жилищна обитавана	Жилищна необитавана	Жилищна за временно обитаване	Жилищна за колективно домакинство
Община Шумен	53113	38157	13106	1834	16
Град Шумен	17520	12001	4011	1499	9

Източник: НСИ, 2012 г.



ЕВРОПЕЙСКИ СЪЮЗ
Европейски фонд за
регионално развитие



Оперативна програма “Регионално развитие” 2007-2013
www.bgregio.eu
Инвестираме във Вашето бъдеще!



По конструкция на сградите около 73% от жилищните сгради са тухлени, 8.7% са стомано-бетонни и 18.3% са от друг материал. Данните показват сравнително нисък дял на жилищните сгради, строени по индустриален способ. /Таблица 10.8./

Сградите, строени по индустриален способ, са концентрирани на територията на кв. Гривица, ж.к. Боян Българанов, ж.к. Добруджански и Пети полк. Те се нуждаят от саниране и прилагане на мерки за енергийна ефективност. Стоманобетонните сгради са разположени на територията на филиала на Национален военен университет „Васил Левски“ - факултет по Артилерия, ПВО и КИС в централната градска част на Шумен, в част от ж.к. Тракия и в територията на север от спортен комплекс „Панайот Волов“. По голямата част от територията на компактният град и кв. Макак е заета с тухлени сгради с бетонна плоча. Тухлени сгради с гредоред се наблюдават в кварталите: Гривица и Млада гвардия /ж.к. Бялата пръст и ж.к. Еверест/. /Схема 10.2./

Таблица 10.12. Жилищни сгради към 31.12. 2009 г. по конструкция

Територия	Жилищни сгради общо	По конструкция		
		стомано-бетонни	тухлени	други
Област Шумен	56663	1710	31788	23165
Община Шумен	18071	1069	11213	5789
Град Шумен	9214	801	6722	1691

Източник: НСИ, 2012 г.

В таблица 10.13. е представено разпределението на сградите по структурни единици според материала на сградата. Най-много панелни сгради има в кварталите: Гривица, Тракия и Лиляна Димитрова. Стоманобетонните сгради са най-много в Шумен-юг и Централната градска част. Най-много тухлени сгради с бетонна плоча има в Шумен-юг, Дивдядово, Централната градска част и Лиляна Димитрова. /Таблица 10.13./

Таблица 10.13. Жилищни сгради по материал на сградата по структурни единици в град Шумен

Квартал	Материал на сградата	Брой сгради
ж.к.Боян Българанов I	Дърво	1
	Тухли (с гредоред)	6
	Панели	10
	Тухли (с бетонна плоча)	10
	Кирпич	12
ж.к.Боян Българанов II	Стоманобетон	2
	Дърво	2
	Тухли (с бетонна плоча)	8
	Тухли (с гредоред)	9
	Кирпич	10
	Панели	17
ж.к.Добруджански	Стоманобетон	2
	Панели	11
	Тухли (с бетонна плоча)	12
ж.к.Тракия	Кирпич	1
	Тухли (с гредоред)	5
	Стоманобетон	15
	Панели	38



ЕВРОПЕЙСКИ СЪЮЗ
Европейски фонд за
регионално развитие



Оперативна програма “Регионално развитие” 2007-2013

www.bgregion.eu

Инвестираме във Вашето бъдеще!



	Тухли (с бетонна плоча)	51
ж.к.Херсон	Панели	4
	Тухли (с гредоред)	8
	Стоманобетон	19
	Тухли (с бетонна плоча)	42
кв.Бялата пръст	Стоманобетон	1
	Дърво	1
	Панели	12
	Кирпич	17
	Тухли (с бетонна плоча)	96
	Тухли (с гредоред)	139
кв.Гривица	Друг	2
	Стоманобетон	3
	Панели	32
	Кирпич	101
	Тухли (с гредоред)	127
	Тухли (с бетонна плоча)	154
кв.Дивдядово	Панели	3
	Камък	3
	Стоманобетон	5
	Кирпич	143
	Тухли (с гредоред)	323
	Тухли (с бетонна плоча)	702
кв.Еверест	Стоманобетон	1
	Панели	7
	Тухли (с бетонна плоча)	18
	Кирпич	29
	Тухли (с гредоред)	54
кв.Лиляна Димитрова	Камък	2
	Дърво	2
	Стоманобетон	18
	Панели	34
	Кирпич	40
	Тухли (с гредоред)	121
	Тухли (с бетонна плоча)	367
кв.Макак	Стоманобетон	1
	Камък	1
	Панели	3
	Тухли (с гредоред)	29
	Кирпич	36
	Тухли (с бетонна плоча)	139
кв.Мътница	Панели	1
	Тухли (с гредоред)	20
	Кирпич	42
	Тухли (с бетонна плоча)	106
кв.Цветен	Камък	2
	Кирпич	5

“Този проект е изпълнен с финансовата подкрепа на Оперативна програма Регионално развитие ”2007-2013, съфинансирана от Европейския фонд за регионално развитие. Цялата отговорност за съдържанието на публикацията се носи от Община Шумен и при никакви обстоятелства не може да се счита, че тази публикация отразява официалното становище на Европейския съюз и Управляващия орган”



ЕВРОПЕЙСКИ СЪЮЗ
Европейски фонд за
регионално развитие



Оперативна програма “Регионално развитие” 2007-2013
www.bgregio.eu
Инвестираме във Вашето бъдеще!



	Стоманобетон	9
	Панели	11
	Тухли (с гредоред)	44
	Тухли (с бетонна плоча)	165
Център	Камък	3
	Панели	16
	Кирпич	47
	Стоманобетон	56
	Тухли (с гредоред)	216
	Тухли (с бетонна плоча)	564
Шумен - Юг	Камък	1
	Панели	15
	Стоманобетон	64
	Кирпич	89
	Тухли (с гредоред)	300
	Тухли (с бетонна плоча)	845

Източник: НСИ, 2012 г.

Статистиката отчита само 538 жилища без нито един от основните благоустройствени елементи /електричество, вода, канал, отопление/. Ситуацията е благоприятна - над 94% от жилищата имат електричество, водоснабдяване и канализация, като 27% от тези жилища са с централно или локално парно отопление. Основен проблем са остарелите и амортизирани инженерни инсталации и финансовата достъпност до съответните услуги. Това понижава стандарта на жилищата. За да се разреши проблемът са необходими мерки за подновяване и реконструкция на техническата инфраструктура и благоустрояване на сградните инсталации. /Таблица 10.14./

Таблица 10.14. Жилища на 31.12.2004 година по благоустроеност

Територия	Общо	Благоустроеност на жилищата							Без благоустр. елементи.
		Ел., ВиК ОВ	Ел., ВиК ОВ м	Ел., ВиК	Ел. и водопр	Ел.	ВиК	водопровод	
Град Шумен	36258	7947	1345	24913	332	1103	60	20	538

Източник: ОУП на гр. Шумен

Разпределението на домакинствата в зависимост от вида отопление, който употребяват, показва намаляване на ползвателите на ТЕЦ, за сметка на увеличаване потребителите на електрическа енергия. Най-голям процент от хората се отопляват на дърва и въглища – около 35%. Тревожен е фактът, че се отчита нарастване на неотопляемите домакинства, като техният брой от 2009 до 2010 г. е нараснал двойно и към 2010 г. те са около 1/5 от всички домакинства. Абонати на топлофикация са едва 21% от домакинствата, като тенденцията отчита намаляването им с всяка изминала година. /Таблица 10.15./



ЕВРОПЕЙСКИ СЪЮЗ
Европейски фонд за
регионално развитие



Оперативна програма “Регионално развитие” 2007-2013
www.bgregio.eu
Инвестираме във Вашето бъдеще!



Таблица 10.15.: Разпределение на домакинствата по вид отопление

Домакинства	2009		2010	
	Брой	Структура	Брой	Структура
Общо	31 000	100%	29 500	100%
Ползватели на ТЕЦ	12 400	40%	11 800	21%
Отопление с ел. енергия	4 650	15%	4 450	23%
Неотопляеми домакинства	3 100	10%	2 950	20%
Въглища и дърва	10850	35%	10 300	35%

Източник: Програма за намаляване на нивата на замърсителите и достигане на установените норми за нивата на фини прахови частици PM_{10} в атмосферния въздух на община Шумен, 2011 г. - 2014 г.

В различните структурни единици на града /квартали/ процентът на жилища с външна термоизолация варира в различни стойности. Най-малко такива сгради има в кв. Гривица и ж.к. Боян Българанов /2-25%/, следвани от ж.к. Тракия, ж.к. Еверест, ж.к. Бялата пръст, кв. Безистена, кв. Индустриален и част от кв. Лиляна Димитрова /23-35%/. Външна термоизолация имат около 36-45% от сградите в централната градска част, Шумен-юг и територията на юг от ж.к. Бялата пръст. Най-висок процент термоизолирани сгради, 46-64%, има в кварталите Цветен, Пети полк и Спортен комплекс „Панайот Волов“, а в територията на север от него процентът е още по голям – 65-100%. /Таблица 10.16., Схема 10.3./

Таблица 10.16.: Анализ на нуждата от обновяване на жилищния фонд

Квартал	Сгради със слънчеви панели, брой	Брой жилища с изолация	Брой жилища с дограма	Брой жилища на дърва
Център	19	1219	2337	1337
Шумен - Юг	45	960	1893	1715
ж.к.Боян Българанов I	3	186	366	481
ж.к.Боян Българанов II	0	233	598	898
ж.к.Добруджански	0	262	550	258
ж.к.Тракия	0	722	1616	1213
ж.к.Херсон	2	385	769	199
кв.Бялата пръст	5	166	449	521
кв.Гривица	5	180	672	1274
кв.Дивдядово	17	151	573	1097
кв.Еверест	0	47	220	382
кв.Лиляна Димитрова	11	797	1665	1518
кв.Макак	3	16	48	181
кв.Мътница	2	8	39	140
кв.Цветен	4	207	429	291

Междублоковите пространства обхващат 795 дка от територията на града. Разпределението им по квартали е представено в таблица 10.17. Междублоковите пространства в кв. „Тракия“, кв. „Херсон“ и кв. „Добруджа“ са в сравнително добро състояние. В кв. „Боян Българанов“ и кв. „Еверест“ преобладават неблагоустроени площи, които се нуждаят от обновяване и модернизирание.



ЕВРОПЕЙСКИ СЪЮЗ
Европейски фонд за
регионално развитие



Оперативна програма “Регионално развитие” 2007-2013
www.bgregio.eu
Инвестираме във Вашето бъдеще!



Таблица 10.17. Площ на междублокови пространства в град Шумен по квартали

Квартал	Междублокови пространства, площ
Център	78
Шумен - Юг	86
ж.к.Боян Българанов I	31
ж.к.Боян Българанов II	96
ж.к.Добруджански	57
ж.к.Тракия	178
ж.к.Херсон	27
кв.Бялата пръст	9
кв.Гривица	96
кв.Дивдядово	5
кв.Еверест	33
кв.Лиляна Димитрова	73
кв.Макак	1
кв.Цветен	24

Източник: Община Шумен, 2012 г.

Детските площадки в Шумен са 102 на брой, като 11 от тях са изградени през последните няколко години. /Таблица 10.18./ Преобладават площадки за игра на деца от 3 до 12 години. Детските площадки не са достатъчно на брой и в голямата си част не отговарят на изискванията, залегнали в Наредба №1, за условията и реда за устройство и безопасността. Липсват ударопоемащи настилки, огради и табели. Преобладаващата част от съоръженията са в лошо състояние, морално остарели и амортизирани и се нуждаят от подмяна и реконструкция. Съоръженията за игра са изпочупени, средата е неблагоустроена и изоставена. На места липсват пейки и съдове за отпадъци. Необходимо е цялостно обновяване и съживяване на тези пространства и облагородяване на съществуващото озеленяване.

Таблица 10.18. Детски площадки в град Шумен

№	Адрес	кв. №	Състояние*
1.	ул. “Владайско въстание” № 5	444	лошо
2.	ул. “Владайско въстание” № 18	330	лошо
3.	ул. “Владайско въстание” № 20	330	лошо
4.	ул. “Владайско въстание” № 22	330	лошо
5.	ул. “Владайско въстание” № 24 пред блока	330	лошо
6.	ул. “Владайско въстание” №24 запад на блока	330	лошо
7.	ул. “Владайско въстание” № 4 – 14 ет.	330	лошо
8.	ул. “Владайско въстание” № 6	330	лошо
9.	бул. “Мадара” № 26		лошо
10.	бул. “Мадара” № 19	338	лошо
11.	бул. “Мадара” № 23 на запад	338	лошо
12.	ул. “М. Борисов” 13 и 15	449	лошо
13.	междублоково пространство -ул. “Силистра” 8 и ул. “Съединение” 45	330	лошо
14.	м/у бл. “Космос” и Детска градина	331-А	лошо
15.	югозападно от читалище “Т. Петков”	331-А	добро
16.	градинката до Базовото училище	292	лошо
17.	западно от блока на ул. “Силистра” с лице към ул. “Ришки проход”	330	лошо
18.	междублоково пространство ул. “Силистра” 4 и ул. “Съединение” 45	330	лошо
19.	междублоково пространство на ул. “Ришки проход”, “Силистра” и		лошо

“Този проект е изпълнен с финансовата подкрепа на Оперативна програма Регионално развитие ”2007-2013, съфинансирана от Европейския фонд за регионално развитие. Цялата отговорност за съдържанието на публикацията се носи от Община Шумен и при никакви обстоятелства не може да се счита, че тази публикация отразява официалното становище на Европейския съюз и Управляващия орган”



ЕВРОПЕЙСКИ СЪЮЗ
Европейски фонд за
регионално развитие



Оперативна програма “Регионално развитие” 2007-2013

www.bgregio.eu

Инвестираме във Вашето бъдеще!



	“Добруджа” 21		
20.	междублоково пространство на къща ул.”Селиолу” № 28	303	лошо
21.	в средната зелена ивица на ул.”Селиолу” № 14,12,10		лошо
22.	бул.”Велики Преслав” № 15	308	добро
23.	ул. “Съединение” № 83-зад блока на ул. “Победа” 6	306	добро
24.	площад ”Бунтовник”	453	лошо
25.	площад ”Ал.Стамболийски” и ул. “8-ми март”		добро
26.	в средната зелена площ на ул.”Ивайло”	315 и 282	добро
27.	зад летния театър		добро
30.	комплекс “Херсон”	284	добро
31.	зад блока с часовника	284	добро
32.	до военния стол	284	добро
33.	ул. “Ген.Драгомиров” 54	570	добро
34.	срещу ул. “Св. гора” вх. 5	579	добро
35.	“Червена стена” бл. 11	566	добро
36.	между ул. “Белмекен” и ул. “Турко”	69	добро
37.	до “Бирарията” (обръщало на бул. България)	569a	добро
38.	ул. “Ген.Драгомиров” № 30	570a	добро
39.	ул. “Ген.Драгомиров” № 32	570a	добро
40.	ул.”Ген.Драгомиров” 36	570a	добро
41.	ул. “Искър” № 5	582	добро
42.	площад ”Гривица”	566 и 91	лошо
43.	ул.”Самара” 5, бл. 14	562a	добро
44.	“Куршум чешма”	247a	лошо
45.	ул. “Перущица”	238	добро
46.	парк Градина – Шумен	138б	добро
47.	парк “Казино” – Шумен	138б	добро
48.	кв. Дивдядово – парк до стадиона	118 УПИ I	лошо
49.	кв. Дивдядово – парк (стар.гробнице)	69	лошо
50.	кв. Дивдядово – Горен парк – бул.”Велики Преслав”	33 УПИ I	лошо
51.	кв. Дивдядово –ул.”Млада гвардия”	6	лошо
52.	кв. Дивдядово – горна спирка – механа “Табачка” – бул. “В.Преслав”	9	добро
53.	кв. Макак – в училищния двор в парка		добро
54.	кв. Мътница – в парка		добро
55.	при блок “А.Иванов” № 8	353	лошо
56.	при блок “Странджа” № 2	353	лошо
56.	при блок “Одрин” 14	351	лошо
57.	при блок “Дедеагач” 17	361	лошо
58.	при блок “Дедеагач” 21	361	лошо
59.	при блок “Кольо Фичето” 4	361	лошо
60.	при блок “Дедеагач” 13	361	лошо
61.	при блок “Родопи” 22	350б	лошо
62.	при блок “Родопи” 13	364б	лошо
63.	при блок “Симеон Велики” 33	363	лошо
64.	при блок “Беломорец” 12	369г	лошо
65.	при блок “Дедеагач” 10	369б	лошо
66.	при блок “Дедеагач” 8	369a	лошо
67.	при блок “Дедеагач” 6	369a	лошо
68.	при блок “Лозенград” 1	357	отлично
69.	при блок “Тракия” 5	364a	отлично
70.	при блок “Тракия” 4	364a	лошо
71.	при блок “Тракия”	369	лошо

“Този проект е изпълнен с финансовата подкрепа на Оперативна програма Регионално развитие ”2007-2013, съфинансирана от Европейския фонд за регионално развитие. Цялата отговорност за съдържанието на публикацията се носи от Община Шумен и при никакви обстоятелства не може да се счита, че тази публикация отразява официалното становище на Европейския съюз и Управляващия орган”



ЕВРОПЕЙСКИ СЪЮЗ
Европейски фонд за
регионално развитие



Оперативна програма “Регионално развитие” 2007-2013
www.bgregio.eu
Инвестираме във Вашето бъдеще!



72.	при блок “Одрин” 5	364a	лошо
73.	при блок “Одрин” 8	364b	лошо
74.	зад блок “Родопи” 22	350b	лошо
75.	на ул. “Родопи” зад заведение “Алиби”	352a	лошо
76.	зад бл. “Вапцаров” 6	365	лошо
77.	ул. “Янко Сакъзов”	186	добро
78.	ул. “Цар Освободител”	138	отлично
79.	между бл. 12 и 14 на ул. “Цар Освободител”	147	лошо
80.	срещу къща музей “П.Волов” на ул. “Цар Освободител”	153	добро
81.	ул. “Царевец”	202	добро
82.	ул. “Соф.шосе”	655	лошо
83.	ул. “Марица” 22	22	добро
84.	ул. “Китка”	25	добро
85.	ул. “Пейчинович” 18	25	добро
86.	ул. “Македония” 34	107	добро
87.	ул. “Априлов” 61	107	добро
88.	ул. “София” 24	8	добро
89.	ул. “Скобелев” 70	10	добро
90.	ул. “Скобелев” 44	8	добро
91.	ул. “Македония” 24	109	добро
92.	ул. “Неофит Бозвели” 13	123	добро
93.	ул. “Неофит Бозвели” 14 в градинката	123a	добро
94.	ул. “Гиньо Писков” № 14	222	добро
95.	ул. “Марица” 41	225	добро
96.	в градинката до Икономически техникум	102	добро
97.	ул. “Ален Мак”	231	лошо
98.	ул. “Северна”		добро
99.	ул. „Съединение”, клуб7		добро
100.	парк „Кьошкове”		добро
101.	парк „Кьошкове”		добро
102.	ул. „Велики Преслав”15		добро

Източник: Община Шумен; *Собствени проучвания, 2012 г.: отлично – нови съоръжения за игра, съобразени с изискванията на Наредба №1, за условията и реда за устройство и безопасност; добро – запазени в изправност съоръжения за игра, но с необходимост от обновяване; лошо – стари и изпочупени съоръжения, не отговарящи на изискванията за сигурност и безопасност, с необходимост от цялостна подмяна, както и облагородяване на околните пространства

В град Шумен има разнообразни спортни обекти и съоръжения /Таблица 10.19./: два стадиона – централният “Панайот Волов” и т.нар „Ученически стадион“, три спортни зали – “Младост”, “Плиска” и „Юнак“, три открити и два закрити басейна. Закритите басейни са във Военното училище и в хотел ”Шумен”, а откритите са “Аква свят”, „Бохеми“ и “Ривиера”. Има два тенис корта и игрища в междублоковите пространства. В парк “Студентски” е изградена модерна скейт писта, както и многофункционално игрище за волейбол, баскетбол, футбол и тенис. Спортна дейност се развива и в Ученическата спортна школа „Хан Крум”, където се организират тренировки по различни спортове за ученици. В школата се развива 14 вида спорт - футбол, волейбол, баскетбол, хандбал, лека атлетика, художествена гимнастика, тенис на маса, шахмат, бойни изкуства, борба, вдигане на тежести и фехтовка. В града традиции има и клуб по карате-киокушинкай. Клубът е тридесетгодишен и има много национални състезатели: спортист №1 и треньор №1 за 2007 г. - Виталий Маринов - 1 кю; и семпай Даниел Димитров - 1 дан. В близост до града



ЕВРОПЕЙСКИ СЪЮЗ
Европейски фонд за
регионално развитие



Оперативна програма “Регионално развитие” 2007-2013

www.bgregio.eu

Инвестираме във Вашето бъдеще!



функционира и конна база. Северно от квартал „Тракия“ са изградени картинг писта и писта за авиомоделизъм.

Спортните площадки в Шумен са пет на брой: две в кв. “Тракия“ и по една в кв. “Добруджа“, кв. “Боян Българанов“ и кв. „Херсон“. Спортните площадки в училищата са 20. Голяма част от тях имат нужда от преасфалтиране и оборудване със съоръжения за различните видове спорт /баскетбол, волейбол, футбол, хандбал и лека атлетика/.

Последно изградени площадки по проекти на МОМН има в СОУ ”Йоан Екзарх Български” и СОУ „Т.Симеонов”. В добро състояние са спортните площадки на СОУ ”Сава Доброплодни”.

Двата стадиона – „Панайот Волов“ и Ученически стадион, се намират в лошо състояние и се нуждаят от обновяване, модернизиране и поддръжка. Многофункционална спортна зала „Младост” се намира в централната градска част на Шумен. Отговаря на изискванията за провеждане на спортни състезания по волейбол, баскетбол и други видове спорт, както и за провеждане на концерти и други културни мероприятия. Разполага с 450 седящи места. Сградата е в отлично състояние. Амортизирана е единствено настилка на заобикалящото пространство. Спортна зала „Плиска“ е в лошо състояние и се нуждае от цялостен ремонт и саниране на сградата.

Таблица 10.19. Спортни обекти в град Шумен

Име	Вид /спорт/	Местоположение
Стадион „Панайот Волов“	футбол	ул. "Преслав" 23
Ученически стадион		бул. "Преслав" № 6
Спортна зала „Младост“	баскетбол	бул. Симеон Велики № 40
Спортна зала „Плиска“		бул. Симеон Велики 32
Спортна зала „Юнак“		
Конна база	Езда	Районен Хиподром
Закрит басейн	плуване	ул. "Оборище" № 1
Закрит басейн	плуване	Военно Училище
Тенис корт		ул. Преслав 5А
Скейт писта		парк Студентски
Картинг писта	картинг	Северно от кв. „Тракия“
Писта за авиомоделизъм	авиомоделизъм	Северно от кв. „Тракия“

Източник: Община Шумен, 2012 г.

Шумен и околградския район са известни с различни национални и международни състезания като: Международен турнир „Парапланеризъм”, Международен турнир по конен спорт, Международно рали „4x4 Офроуд”, Рали „Стари столици”, Рали мемориал „Валери Великов”, Международно състезание по мотоциклетизъм „Ендуро”, Републиканско първенство по мото и Купа Шумен ориентиране. Националният рали шампионат „Стари столици се провежда от 1970 година до днес.

Ако се разгледат средните пазарни цени на жилища в областните градове от североизточен район за планиране, столицата и страната, се вижда, че средните цени в град Шумен са едни от най-ниските след тези в областния град Търговище. Повече от два пъти по-ниски са от средните цени в столицата и град Варна и са с около 25% по-ниски от средните цени за страната. Причините са свързани с близостта до морския център Варна и фактът, че той привлича хората с повече възможности за работа и по-добри условия за живот, което е



ЕВРОПЕЙСКИ СЪЮЗ
Европейски фонд за
регионално развитие



Оперативна програма “Регионално развитие” 2007-2013
www.bgregio.eu
Инвестираме във Вашето бъдеще!



предпоставка за нарастващо търсене на жилища в морската столица и съответно намаляващо търсене в останалите градове от Североизточен район. /Таблица 10.20./

Таблица 10.20. Средни годишни пазарни цени на жилища в областните градове в ЮИ район за планиране, столицата и страната

Град	Средни цени (лв./кв.м.)				
	2007	2008	2009	2010	2011
Общо за страната	1091,24	1363,48	1072,22	963,86	905,39
София - град	1813,17	2329,88	1737,63	1568,81	1468,10
Шумен	819,46	1005,08	918,11	803,85	683,01
Варна	1762,63	2116,88	1816,33	1579,03	1487,79
Добрич	743,75	913,83	848,48	786,68	705,83
Търговище	845,46	894,22	686,54	673,01	635,84

Източник: НСИ, 2012 г.

Разглеждайки цените на недвижимите имоти в града по главни структурни единици, се стига до извода, че най-високи са цените в Централната градска част, както и кв. Лиляна Димитрова, кв. Херсон и кв. Добруджански, които са разположени в непосредствена близост до идеалния център на града. Периферните квартали се характеризират с по-ниски цени на имоти, което е нормално от гледна точка на факта, че тези квартали са по-отдалечени от центъра, съответно достъпността до обществените пространства и услуги е затруднена и изисква време и транспорт. Ето защо тези квартали се очертават като по-малко привлекателни за живот и не са обект на интерес. За да се реши проблемът, е необходимо модернизирание на инфраструктурата, усъвършенстване на градската среда и подобряване на достъпа и транспортното обслужване в тези квартали. /Таблица 10.21., Схема 10.4./

Таблица 10.21. Средни цени на недвижимите имоти в град Шумен по квартали, евро

Район	едностаен	двустаен	тристаен	къща
Добруджански	469	449	417	-
Еверест	285	246	329	-
Тракия	414	313	335	-
Херсон	-	529	409	-
Център	487	456	518	-
Дивдядово	-	-	-	191
Гривица	-	435	279	-
Пети полк	-	350	332	-
Боян Българанов 1	348	308	304	-
Боян Българанов 2	345	299	315	-
Лиляна Димитрова	477	-	439	-
Безистена	-	379	360	480
Шумен-юг	383	366	205	504
Бялата пръст	-	-	-	-

Източник: Собствени проучвания, 2012 г.

Оценка:

- Амортизация на жилищния фонд, особено на многофамилни жилищни сгради
- Необитаваните жилищни сгради са около 23%, а тези за временно обитаване – 8,5%. Това означава, че много хора са напуснали града и техните жилища стоят празни или, че липсва търсене на имоти под наем.



ЕВРОПЕЙСКИ СЪЮЗ
Европейски фонд за
регионално развитие



Оперативна програма “Регионално развитие” 2007-2013

www.bgregio.eu

Инвестираме във Вашето бъдеще!



- Остарели и амортизирани инженерни инсталации
- Най-голям процент от хората се отопляват на дърва и въглища – около 35%. Тревожен е фактът, че се отчита нарастване на неотопляемите домакинства, като техният брой от 2009 до 2010 г. е нараснал двойно и към 2010 г.те вече е около 1/5 от всички домакинства. Абонати на топлофикация са едва 21% от домакинствата, като тенденцията отчита намаляването им с всяка изминала година.
- В кв.“Боян Българанов“ и кв.“Еверест“ преобладават неблагоустроени междублокови пространства, които се нуждаят от обновяване и модернизиране.
- Детските площадки не са достатъчно на брой и в голямата си част не отговарят на изискванията, залегнали в Наредба №1, за условията и реда за устройство и безопасността. Липсват ударопоемащи настилки, огради и табели. Преобладаващата част от съоръженията са морално остарели и амортизирани и се нуждаят от подмяна и реконструкция. На места липсват пейки и съдове за отпадъци. Необходимо е облагородяване на съществуващото озеленяване.
- Спортните площадки в училищата имат нужда от преасфалтиране и оборудване със съоръжения за различните видове спорт
- Двата стадиона – „Панайот Волов“ и Ученически стадион, се намират в лошо състояние и се нуждаят от обновяване, модернизиране и поддръжка.
- Спортна зала „Плиска“ е в лошо състояние и се нуждае от цялостен ремонт и саниране на сградата.



ЕВРОПЕЙСКИ СЪЮЗ
Европейски фонд за
регионално развитие



Оперативна програма “Регионално развитие” 2007-2013
www.bgregio.eu
Инвестираме във Вашето бъдеще!

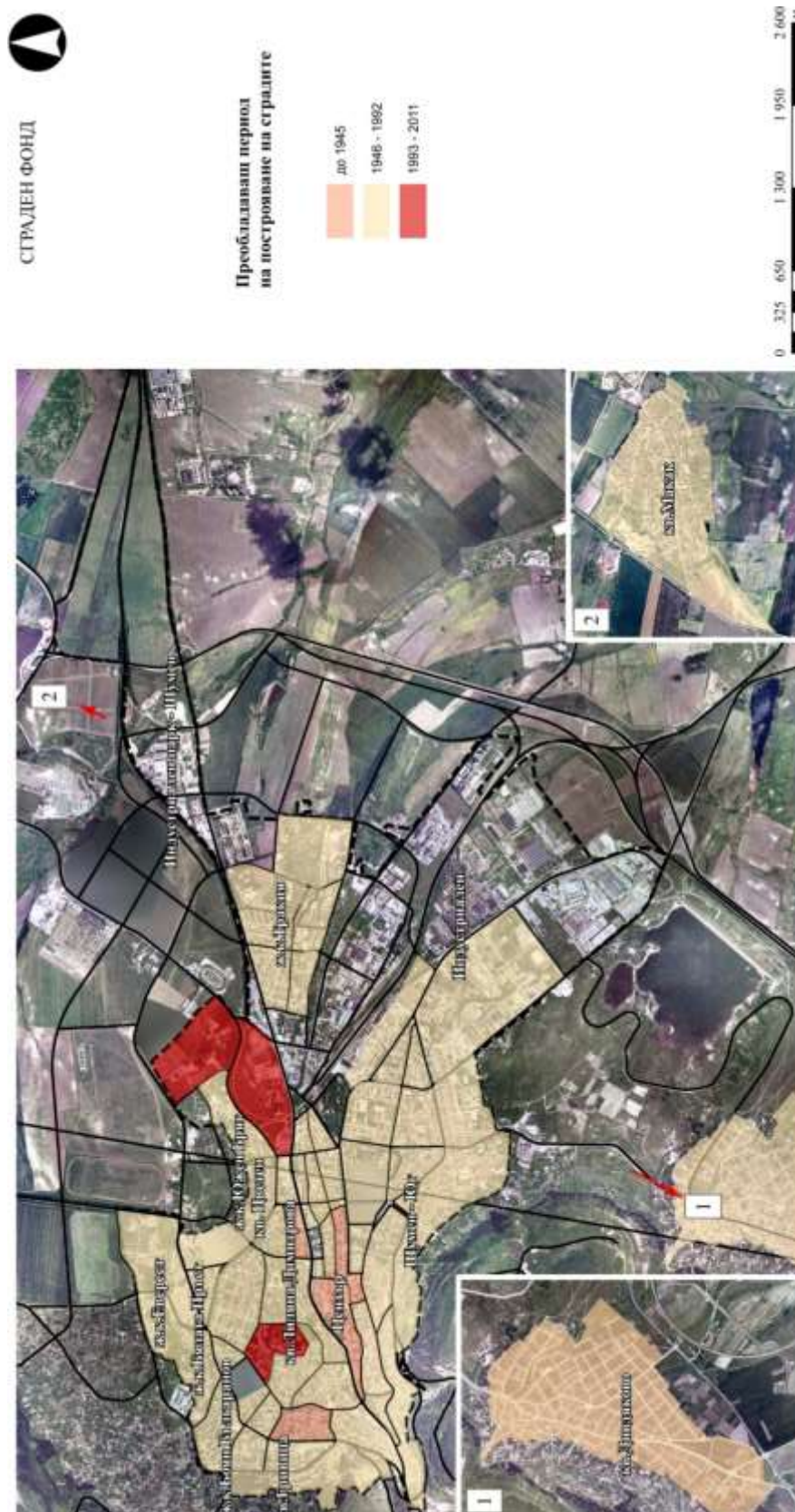
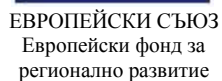


Схема 10.1.

“Този проект е изпълнен с финансовата подкрепа на Оперативна програма Регионално развитие ”2007-2013, съфинансирана от Европейския фонд за регионално развитие. Цялата отговорност за съдържанието на публикацията се носи от Община Шумен и при никакви обстоятелства не може да се счита, че тази публикация отразява официалното становище на Европейския съюз и Управляващия орган”



www.bgregio.eu

Инвестираме във Вашето бъдеще!



Схема 10.2.

“Този проект е изпълнен с финансовата подкрепа на Оперативна програма Регионално развитие ”2007-2013, съфинансирана от Европейския фонд за регионално развитие. Цялата отговорност за съдържанието на публикацията се носи от Община Шумен и при никакви обстоятелства не може да се счита, че тази публикация отразява официалното становище на Европейския съюз и Управляващия орган”

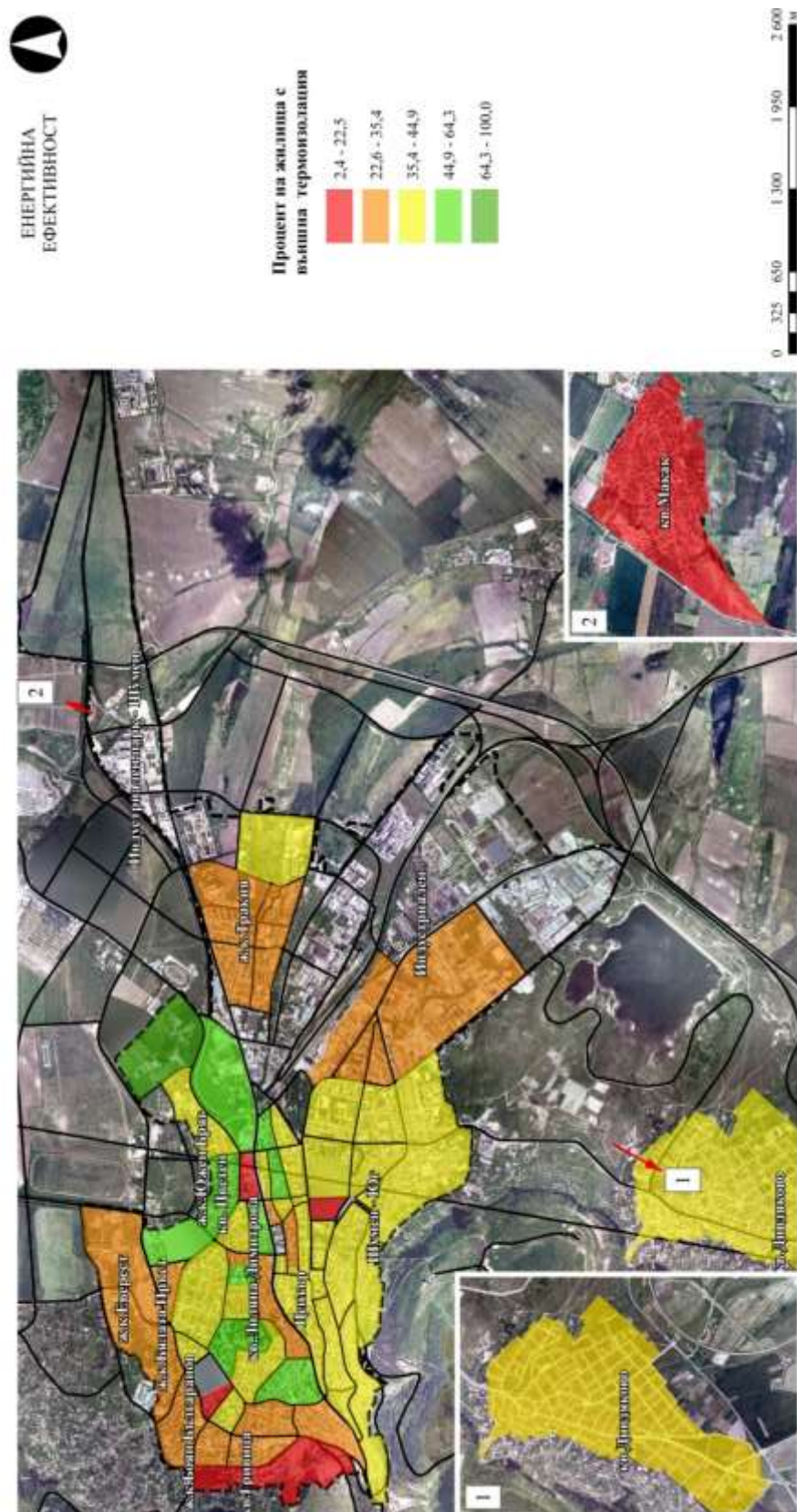

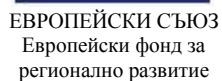


Схема 10.3.

“Този проект е изпълнен с финансовата подкрепа на Оперативна програма Регионално развитие ”2007-2013, съфинансирана от Европейския фонд за регионално развитие. Цялата отговорност за съдържанието на публикацията се носи от Община Шумен и при никакви обстоятелства не може да се счита, че тази публикация отразява официалното становище на Европейския съюз и Управляващия орган”



ЕВРОПЕЙСКИ СЪЮЗ
Европейски фонд за
регионално развитие



Оперативна програма “Регионално развитие” 2007-2013

www.bgregio.eu

Инвестираме във Вашето бъдеще!



Схема 10.4.

“Този проект е изпълнен с финансовата подкрепа на Оперативна програма Регионално развитие ”2007-2013, съфинансирана от Европейския фонд за регионално развитие. Цялата отговорност за съдържанието на публикацията се носи от Община Шумен и при никакви обстоятелства не може да се счита, че тази публикация отразява официалното становище на Европейския съюз и Управляващия орган”



ЕВРОПЕЙСКИ СЪЮЗ
Европейски фонд за
регионално развитие



Оперативна програма “Регионално развитие” 2007-2013

www.bgregio.eu

Инвестираме във Вашето бъдеще!



11. Техническа инфраструктура

Изграждането на канализационната мрежа на град Шумен започва през 1935 г. Канализационната мрежа е от смесен тип и в нея се вливат битовите и индустриални отпадъчни води, както и дъждовните води. До 1961 г. са изградени около 35 км от проектираната канализационна мрежа. Битовите отпадъчни води са изчислени при отводнителна норма 100 л/жител/ден, а дъждовните при 89 л/с/ха. През 1965 г. е изготвен технически проект, по който е изградена основната част от канализацията на града - комбинирана канализационна система, която се счита за най-рентабилна, предвид теренните особености на територията. Главните колектори са разположени по двата бряга на реките Поройна и Енчова. По-късно мрежата е разширена с цел да обхване и ново-изградените жилищни квартали в града.

Канализационната мрежа на ж.к. Тракия, разположен в източната част на града, северно от р. Поройна, е почти изцяло изградена. Ж.к. Млада гвардия, намиращ се в северната част на града, и кв. Гривица са включени в съществуващата мрежа въпреки ниския ѝ капацитет. Изградени са и около 12 км от канализационната мрежа на кв. Дивдядово.

В края на 90-те години на 20 век започва проектирането и изграждането на главен колектор с диаметър 1500 мм, който свързва градската канализационна мрежа с Градската пречиствателна станция за отпадни води. Канализационна мрежа на града придобива дължина около 140 км. Отделните квартали са отдалечени от центъра, в който се намират главните колектори. Тъй като повечето отпадъчни води от тези квартали се заустват директно в реката, включването им към главните колектори е въпрос от изключителна важност. Кв. Дивдядово е отделен от главната част на гр. Шумен от висок хребет.

От общата дължина на съществуващата канализационна мрежа, 48 786 м не могат да се използват, 22 070 м трябва да бъдат реконструирани, а за 12 240 м няма изчерпателни данни. Най-сериозните проблеми възникват поради недостатъчната проводимост на главните колектори, което е довело до изливане на част от отпадъчните води в реките, течове и преливане на ревизионни шахти или директно заустване в реката. Канализационната мрежа на кв. Дивдядово допринася за замърсяването, поради директното заустване на нетретираните отпадъчни води в коритата, водещи до ез. Соари. Отпадъчните води от цялата индустриална зона в североизточната част на града се заустват директно в реката която преминава през въпросния участък.

По мярка ИСПА на ЕС през 2009/2010 г. е финансиран проект за рехабилитация и разширение на канализационната и водоснабдителната система в град Шумен, с който се разрешават повечето проблеми в града. Предвидено е изграждане на няколко належащи канализационни колектори, в които да се заустват отпадъчните води, както и нови комбинирани дъждопреливници и отливни канали.

Към 2010 година, приблизително 84% от населението е свързано към централната канализационна система и пречиствателната станция за отпадни води. Останалата част от населението на града разчита на локални съоръжения, повечето от които не отговарят на приложимите стандарти.

Около 45 % от съществуващата канализационна мрежа на града е амортизирана, с диаметри неотговарящи на изискването за минимален диаметър ϕ 300 и се нуждае от реконструкция.

В Промислената зона има изградена и дъждовна канализация, която се зауства в яз. „Сусурлука”. Квартал Дивдядово има изградена почти на 100 % самостоятелна



ЕВРОПЕЙСКИ СЪЮЗ
Европейски фонд за
регионално развитие



Оперативна програма “Регионално развитие” 2007-2013
www.bgregio.eu
Инвестираме във Вашето бъдеще!



канализационна мрежа, която се зауства в близкия микроязовир. Кварталите Макак и Мътница нямат изградена канализация.

Изградена канализация нямат и определените с Общия устройствен план на град Шумен нови жилищни квартали „Летище“ и „Лагера“, както и съществуващите квартали „Порек“ и „Смесе“. С изграждането ѝ ще се реши проблема със съществуващите септични ями и попивни кладенци, които замърсяват почвите, въздуха и подземните води чрез инфилтрация.

Таблица 11.1. представя обитаваните жилища в град Шумен и общината в зависимост от наличието и вида на канализацията. По-голямата част от жилищата са свързани с обществената канализация – около 97%. Около 3% от жилищата са свързани с изгребна, септична или попивна яма или друго пречиствателно съоръжение. Едва 0.2% или 67 жилища нямат канализация.

Таблица 11.1. Обитавани жилища по наличие и вид на канализация в град Шумен

Жилища	Община Шумен	Град Шумен
Общо	34859	29659
Свързани с обществена канализация	288970	28734
Свързани с изгребна яма	550	162
Свързани със септична яма или друго пречиствателно съоръжение	1439	227
Свързани с попивна яма	3451	469
Липса на канализация	449	67

Източник: НСИ, Териториално статистическо бюро - гр. Шумен, 2012 г.

Пречиствателната станция за отпадни води в града е с капацитет 1050 л/сек. при максимално натоварване. Станцията работи с около една четвърт от проектното си натоварване, постъпващото водно количество е около 230 л/сек.

Главната пречиствателна станция за отпадни води Шумен е разположена югоизточно от града. В р.Поройна се заустват, както третираните в станцията води, така и дъждовните и отпадъчни води от града. Първичното третиране на водите осигурява отстраняването на значително количество неразтворими частици, но така третираните отточни води не отговарят на настоящите минимални стандарти за заустване на отпадъчни води. Средният дебит, постъпващ в ПСОВ, е 280 л/с, като значително количество се губи при преминаване по повредени участъци от системата и замърсява подпочвените води и реките. Съществуващите кладенци са една потенциална възможност за обезпечаване на водоподаването на гр. Шумен в случай на недостиг от яз. Тича. Съществуващите кладенчови помпи, оборудването и прилежащите им водопроводи, обаче са в много лошо състояние. Водочерпенето от яз. Тича е адекватно спрямо потреблението на града, като водоизточника осигурява около 60% от общото водно количество. Водопроводът често търпи аварии, което нарушава водоподаването за града за периода на ремонтните дейности.

Пълната рехабилитация на станцията ще позволи оборудването ѝ с модерни и енергийно ефективни съоръжения, което на свой ред ще гарантира надеждността на системата за в бъдеще

Помпени станции Мараш I и Мараш II са със здрави конструкции, но се нуждаят от обновяване и по-добра изолация. Помпена станция „Мътница“ се използва само в спешни нужди от водоподаване за града. Нуждае се от обновяване и подмяна на помпите и електро



ЕВРОПЕЙСКИ СЪЮЗ
Европейски фонд за
регионално развитие



Оперативна програма "Регионално развитие" 2007-2013
www.bgregio.eu
Инвестираме във Вашето бъдеще!



оборудването. По съществуващата водоснабдителна мрежа на гр. Шумен са разпределени 8 водоема с различен капацитет на вместимост./ Таблица 11.2./

Таблица 11.2.: Водоеми по водоразпределителната мрежа на град Шумен

Местоположение	Вместимост
Главен водоем	$V = 13.000 \text{ м}^3$
ПС V Подем	$V = 3.000 \text{ м}^3$
ПС V Подем	$V = 600 \text{ м}^3$
захранван от ПС V Подем	$Y = 2 \times 1.500 \text{ м}^3$
над ПС Летище	$V = 7.000 \text{ м}^3$
ПС Българанов	$V = 980 \text{ м}^3$
Хидрофор - Еверест	$V = 500 \text{ м}^3$
захранван от ПС М. конник	$V = 11.000 \text{ м}^3$

Източник: Община Шумен, 2012 г.

Водоснабдителната мрежа на града включва осем помпени станции: ПС III Подем /кв. „Дивдядово“, ПС Средна зона / кв. „Тракия“, ПС V Подем (водоем 3000т3), ПС V Подем (водоем 600т3), ПС Летище, ПС Българанов, ПС Хидрофор (Еверест), ПС Мадарски Конник. Всички помпени станции са стари и в много лошо състояние и се нуждаят от цялостно обновяване.

Водоразпределителната система е съставена от главни и второстепенни водопроводи. Общата дължина на водоразпределителната мрежа на града, в това число и по-отдалечените квартали - „Дивдядово“, „Макак“ и „Мътница“, възлиза на 125 600км и е съставена от: тръби от азбесто - цимент - 61 %, стоманени тръби - 33 %, чугунени тръби - 5.5 %, поцинковани тръби - 0.3 % и полиетиленови тръби - 1.2 %. Съществуващата водоразпределителна мрежа на гр. Шумен е разделена на няколко разпределителни зони: Хидрофор „Еверест“, най-висока зона, висока зона, средна зона и ниска зона. Зона „Еверест“ и най-високата зона обхващат по-високите части на града, ниската - Индустриална зона I и II, средната и високата зона заедно образуват най-голямата зона. Най-високата зона обхваща най-високите западни и северни части на града. Зоната се водоснабдява посредством помпена станция Боян Българанов. Високата зона покрива голяма площ от западната част на града и сравнително малък участък от северната. Средната зона е най-голямата обособена зона и обхваща централната част на града. Захранва се от водоеми и помпени станции. Ниската зона водоснабдява индустриалната част на града и обхваща югоизточната и източната части на гр. Шумен - индустриална зона 1 и 2. Зоните Еверест, най-високата зона и индустриална зона 2 се захранват от отделни, самостоятелни водопроводи. Кв. „Макак“ не е част от водоразпределителната мрежа на гр. Шумен. Таблица 11.3. представя консумацията от населението и общото потребление на месец.

Таблица 11.3.: Платена консумация за район през 2007 г.

Разпределителна зона	Общо потребление (вкл. промишленост) (м^3 / месец)	Консумация от населението (м^3 / месец)	Брой жители
Най-висока зона	16,130	13,900	5400
Висока зона	94,545	65,835	25800
Средна зона	124,985	107,371	42100
Еверест	4,944	4,944	1900
кв. Тракия	46,601	29,746	12800



ЕВРОПЕЙСКИ СЪЮЗ
Европейски фонд за
регионално развитие



Оперативна програма “Регионално развитие” 2007-2013
www.bgregio.eu
Инвестираме във Вашето бъдеще!



Индустриална зона	44,238		
кв. Дивдядово	12,875	12,875	7000
кв. Макак	2,923	2,534	739

Източник: Община Шумен, 2012 г.

По проект по програма ИСПА през 2009-2010 г. е извършено разширяване на съществуващата ПСОВ за осигуряване на вторично пречистване, както и пълно обновяване на помпените станции: подмяна на прилежащите тръбопроводи и клапи, на моторните контролни центрове, на кабелните инсталации, подмяна на покривните конструкции, прозорците и други архитектурни компоненти от конструкциите. Подмяната на голяма част от мрежата /61 км/ в централната част на града, е определена като част от обхвата на дейностите.

Таблица 11.4. представя добрите резултати, а именно повишаването на процента на отведени и пречистени отпадъчни води, в следствие на проекта за „Интегриран воден цикъл на град Шумен“. Свързаността на домакинствата, бюджетните организации и индустрията е повишена до 99.7%.

Таблица 11.4. Свързаност към ВиК мрежата

Град Шумен	Отвеждане на отпадъчни води		Пречистване на отпадъчни води	
	Свързаност към 2010 година	Свързаност след проекта	Свързаност към 2010 година	Свързаност след проекта
Домакинства	84,4%	99,7%	84,4%	99,7%
Бюджетни организации	84%	99,7%	84%	99,7%
Индустрия	91%	99,7%	87%	99,7%

Източник: Община Шумен, 2012 г.

В ромския квартал Бялата пръст се отчитат 99% загуби на вода. Проблемът засяга целия град защото тези загуби, така или иначе се заплават от абонатите на водоснабдяване. Необходима е реконструкция на техническата инфраструктура, чието състояние е причина за тези загуби.

Таблица 11.5. представя обитаваните жилища в зависимост от източника на водоснабдяване в град Шумен. Най-голям процент от жилищата използват обществено водоснабдяване. Собствен водоизточник в град Шумен използват 27 жилища, а 124 жилища имат и собствен водоизточник и са включени в общественото водоснабдяване. Едва 27 жилища нямат източник на водоснабдяване.

Таблица 11.5. Обитавани жилища по източник на водоснабдяване в град Шумен

Жилища	Община Шумен	Град Шумен
Общо	34859	29659
Обществено водоснабдяване	34243	29481
Собствен водоизточник	98	27
Обществено водоснабдяване и собствен водоизточник	393	124
Липса на източник на водоснабдяване	125	27

Източник: НСИ, Териториално статистическо бюро - гр. Шумен, 2012 г.

Град Шумен е сред 21 града в България с изградена мрежа за централно топлоснабдяване. Съществуващата инфраструктура обаче е морално и физически амортизирана, в резултат на което се увеличават загубите при преноса и разпределението на топлоенергия. Лошото състояние на топлоенергийната мрежа се дължи на липсата и недостига на средства за



ЕВРОПЕЙСКИ СЪЮЗ
Европейски фонд за
регионално развитие



Оперативна програма “Регионално развитие” 2007-2013

www.bgregio.eu

Инвестираме във Вашето бъдеще!



рехабилитация и обновяване на инфраструктурата и абонатните станции. Намаленото потребление от индустриалните потребители и отливът на битови абонати пораждат допълнителни финансови трудности. Целевите средства по международни програми са малко. В рамките на Програма ФАР е реализиран пилотен проект за въвеждане на система за топлинно счетоводство сред домакинствата, в резултат на което над 60% от населението, обитаващо топлофицирани сгради има възможност да регулира своето потребление.

Основни енергийни източници за захранване на мрежата със средно напрежение (СрН), както за комунално-битови нужди, така и за производствени нужди са съществуващите 4 броя подстанции с напрежение на първичната страна 110 kW: подстанция “Шумен Г”, подстанция “Център”, подстанция “Запад” и подстанция “Изток”. Общата инсталирана мощност за всяка подстанция е 200 мVA. Електрическото им захранване се осъществява с въздушен електрически провод 110 kW от системна подстанция “Мадара” - 220/110kV. Изградената мрежа със средно напрежение в град Шумен и сателитните квартали се разделя на въздушна и кабелна. Въздушната е съсредоточена в периферните части на града и кварталите Дивдядово, Мътница и Макак. Кабелната мрежа СрН в града е предназначена за напрежение 10kV.

От 2012 г. изградената топлофикационна мрежа в града не се използва.

Таблица 11.6. представя броя на обитаваните жилища в зависимост от наличието на електричество. В община Шумен има само 5 обитавани жилища, които не са електроснабдени. От 29659 обитавани жилища в град Шумен само 4 броя нямат електричество, тоест степента на задоволеност е висока.

Таблица 11.6. Обитавани жилища по наличие на електричество в град Шумен

Жилища	Община Шумен	Град Шумен
Общо	34859	29659
С електричество	34854	29655
Без електричество	5	4

Източник: НСИ, Териториално статистическо бюро - гр. Шумен, 2012 г.

Само част от град Шумен е газифицирана. На три етапа са изградени 27000 м газоразпределителна мрежа на територията на града. В първият етап е изграден участък от кранов възел 1 до Пивоварната фабрика. Във втория етап са газифицирани всички общински обекти: училища, детски градини, детски ясли и читалища. В третия етап се изгражда шосето, захранващо Окръжна болница и северозападните квартали на Шумен. Стартирана е газификацията на кв. Тракия. В изграждането на първия етап на газоразпределителната мрежа в квартала са включени както улиците, така и жилищните блокове към тях: “Колю Фичето” бл.21, бл.10, бл.7, бл.6, бл.2 и бл.9, “Деде Агач” №20, №22, №24, така и ул. “Странджа” бл.26, бл.9, бл.22, “Одрин” бл.14 и “Гоце Делчев” №10 до №20, бл.1 и бл.22.

Град Шумен е разположен на важен транспортен кръстопът. През него преминават северната ж.п. линия София-Шумен-Варна и отсечката в посока Шумен-Комунари-Карнобат с връзка с Южна България. Общата дължина на ж.п.линиите, преминаващи през територията на Общината е 30.16 км., като всички са електрифицирани. Удвоените ж.п. линии са 12.31 км.

На територията на Общината преминават международните пътища № I-2 Русе-Шумен-Варна / E70/, № I-4 София-Търговище-Белокопитово и № I-7 Силистра-Шумен-Ямбол.



ЕВРОПЕЙСКИ СЪЮЗ
Европейски фонд за
регионално развитие



Оперативна програма "Регионално развитие" 2007-2013

www.bgregio.eu

Инвестираме във Вашето бъдеще!



Географското разположение на община Шумен предопределя доброто ѝ транспортно обслужване и функциите ѝ на един от основните транспортни възли в Североизточния район за планиране. През територията на общината се кръстосват: първокласният път I-4 София-В.Търново-Шумен /с европейска категоризация **E72**/, първокласният път I-2 Русе-Шумен-Варна /с европейска категоризация **E70**/ с първокласния път I-7 Румъния/Силистра-Шумен-Ямбол-Лесово/Турция и второкласния път II-73 Шумен-Смядово-Карнобат.

През общината преминава и трасето на автомагистрала "Хемус", свързваща Варна и София, но недоизградеността на АМ "Хемус" в западна посока и на места лошото състояние на първокласния път I-4 затрудняват бързия достъп до столицата, докато регионалният център Варна е лесно достъпен по вече изградената автомагистрала.

Дължината на междуселищната пътна мрежа в общината е 226.09 км. Първокласните пътища са 45.455 км., а второкласните - 16.848 км. Пътищата трети клас са 37.200 км., а четвъртокласната пътна мрежа е с дължина 130.420 км. Асфалтираните пътища представляват 68.4% или 154.62 км. от общата дължина на междуселищната пътна мрежа.

На територията на град Шумен има 220 км. градска пътна мрежа, изцяло покрита с трайни настилки, от която 90% са асфалтирани и 10% павирани. /Схема 11.1./

Основен гръбнак на уличната мрежа на град Шумен е бул. "Цар Симеон Велики", по който се концентрират масовите транспортни потоци по направлението изток – запад, осъществяващ връзка с кв. Тракия и изхода на града в посока Варна. Това е най-добре изградената и габаритна улица в града и с най-добро състояние на уличната настилка. Булеварда има две самостоятелни пътни платна с по две ленти за движение на моторни превозни средства и специални BUS ленти, със средна разделителна зелена ивица, през която преминава и р. „Поройна“. По протежение на булеварда са разположени много административни и търговски обекти - шуменски кооперативен пазар, хипермаркет „Билла“, магазини „Техномаркет“, „Кауфланд“, „Пени маркет“, както и с много жилищни сгради. По булеварда преминава изключително натоварен масов градски и извънградски автомобилен и автобусен транспорт, както и интензивен пешеходен поток.

Бул. „Славянски“ е централен, надлъжен булевард на гр. Шумен от главната улична мрежа, с прилежащи административни, търговски и жилищни обекти и сгради – Община Шумен, Шуменски районен и окръжен съд, факултет към НВУ „В. Левски“, Областна управа, Регионална библиотека с музей, читалище „Напредък“, клонове на различни банки и др.

Улица „Адам Мицкевич“ в Централната градска част е основна напречна връзка на бул. „Славянски“ с ул. „Съединение“, с прилежащи административни сгради – Шуменски съд, Данъчна служба, Военен клуб Шумен, с изключителен пешеходен и автомобилен транспорт.

Улица „Карел Шкорпил“ е напречна връзка на бул. „Славянски“ с ул. „Съединение“ в Централната градска част. Характеризира се с интензивен пешеходен и автомобилен поток, с прилежащи административни и жилищни сгради като факултет на НВУ „В. Левски“, Регионална библиотека с музей.

Улица „Цар Освободител“ е основна транспортна и пешеходна централната градска част на Шумен, с прилежащи исторически и туристически обекти, много жилищни, административни и търговски сгради.

Улица „Панайот Волов“ основна напречна връзка на бул. „Славянски“ /пл. „Кристал“/ с бул. „Симеон Велики“. Характеризира се с интензивно пешеходно и автомобилно движение и прилежащи търговски и жилищни обекти и сгради.



ЕВРОПЕЙСКИ СЪЮЗ
Европейски фонд за
регионално развитие



Оперативна програма "Регионално развитие" 2007-2013

www.bgregio.eu

Инвестираме във Вашето бъдеще!



Улица „Цар Иван Александър“ е основна транспортна и пешеходна връзка в Централната градска част, с максимално жилищно застрояване. По улицата се осъществява основния автомобилен достъп до драматично-кукления театър „В. Друмев“ и административните и търговски обекти по централния булевард на града - бул. „Славянски“.

Улица "Цар Асен II" е напречна връзка на ул. „Цар Освободител“ /пл. „Възраждане“/ с бул. „Симеон Велики“ и през градината до Професионална гимназия по икономика, с болничния комплекс на Шумен, с прилежащи административни, търговски и жилищни обекти и сгради. Улицата се характеризира с изключителен пешеходен и автомобилен транспорт.

Ул. „Васил Левски“ е основна транспортна и пешеходна връзка в Централна градска част, с максимално жилищно застрояване, с интензивен пешеходен и автомобилен поток.

Бул. „Мадара“ е основен булевард от основната улична мрежа на града, с две улични платна, с по две активни ленти за движение на МПС и средна „зелена“ разделителна ивица. Осъществява връзка на Централната градска част с централна ж.п.гара Шумен и автогарата, със „стоковите“ борси, както и с индустриалната зона. По протежение на булеварда са разположени административни, жилищни и училищни обекти и сгради, с изключителен пешеходен, автомобилен и автобусен транспорт.

Ул. „Алеко Константинов“ е основна напречна връзка на пл. „България“ с бул. „Симеон Велики“ и шуменския кооперативен пазар. Характеризира се с масов градски и автобусен транспорт и с интензивно пешеходно движение, с прилежащи административни, търговски и жилищни обекти и сгради.

Бул. „Плиска“ провежда интензивно автомобилно и автобусно движение от пл. „България“ по посока кв. Тракия и изхода на града в посока Варна, с прилежащи търговски, административни и жилищни обекти и сгради, с максимално наситен пешеходен и автомобилен поток.

Ул. „Станционна“ е част от основната улична мрежа на гр. Шумен, напречна връзка на бул. „Сим. Велики“ с бул. „Мадара“, пешеходна и автомобилна връзка с централна ж.п.гара Шумен и автогарата, както и с индустриалната зона на града, улица с изключителен автомобилен и автобусен градски и извън градски транспорт, с непрекъснат пешеходен поток.

Ул. „Университетска“ провежда интензивен автомобилен, автобусен и пешеходен поток от бул. „Сим. Велики“ към Шуменски университет „К. Преславски“, към сектор „Пътна полиция“ при ОД на МВР Шумен, към гробищния парк на гр. Шумен, към изхода на града в посока главен път I-7 „Силистра-Шумен-Ямбол“, кв. Макак и населените места в общините Хитрино, Венец и Каолиново.

Ул. „Деде агач“ е основна улична артерия в кв. Тракия, напречна връзка на бул. „Сим. Велики“ с ул. „Индустриална“ и индустриален квартал, с масов градски и автобусен транспорт, с интензивно пешеходно и автомобилна движение, с прилежащи училища, детски заведения, търговски и жилищни обекти и сгради.

Ул. „Васил Друмев“ е входящо-изходяща артерия на гр. Шумен по посока „5-ти км.“ и градовете София, Русе, Плевен, Велико Търново, Търговище и др. населени места в региона. Част е от основната улична мрежа с интензивен автобусен и масов градски транспорт, с две пътни платна с по две активни ленти за движение на МПС и среден зелен разделителен остров, с прилежащи търговски и жилищни обекти и сгради, напречна връзка между бул. „Симеон Велики“ и ул. „Марица“.



ЕВРОПЕЙСКИ СЪЮЗ
Европейски фонд за
регионално развитие



Оперативна програма "Регионално развитие" 2007-2013

www.bgregio.eu

Инвестираме във Вашето бъдеще!



Ул. „Марица“ е част от основната улична мрежа, с наситен автобусен и масов градски и извън градски транспорт, с прилежащи жилищни сгради и детски заведения – детски ясли и детски градини.

Ул. „Климент Охридски“ осъществява напречна връзка на централния булевард „Славянски“ и пл. „Кристал“ с бул. „Сим. Велики“, с ул. „Марица“ и изхода на града в посока „5-ти км.“ – София. По протежение на улицата са разположени административни, търговски и жилищни сгради – Областна управа Шумен, църквата „Свети три светители“ и др. Характеризира се с интензивен пешеходен и автомобилен поток.

Ул. „Васил Априлов“ е част от основната улична мрежа на града, осъществяваща връзка с болничния комплекс на гр. Шумен, Онкодиспансера, няколко образователни обекта /III ОУ, VI ОУ, ПМГ „Н. Попович“/, търговски и жилищни обекти и сгради. Характеризира се с интензивен масов градски автомобилен и автобусен транспорт и непрекъснат пешеходен поток.

Ул. „Ген. Столетов“ и ул. „Ген. Скобелев“ са улици от основната улична мрежа на града, напречни връзки на бул. „Симеон Велики“ с ул. „Васил Априлов“ и болничния комплекс, с ул. „Марица“ и кв. Еверест“, с ул. „Софийско шосе“ и „изход-вход“ по посока към „5-ти км.“ и гр. София. Двете комуникационни артерии се характеризират с масов градски автомобилен и автобусен транспорт, с интензивно пешеходно движение, с прилежащи търговски обекти и жилищни сгради и училища.

Ул. „Софийско шосе“ е продължение на „входящо-изходящата“ артерия на гр. Шумен по посока към „5-ти км.“, напречна връзка е между ул. „Марица“ и „5-ти км.“, с прилежащи търговски и жилищни обекти и сгради, с изключително интензивен автомобилен, автобусен и пешеходен поток.

Ул. „Август Попов“ се характеризира с интензивен пешеходен и автомобилен поток, осъществява връзката на бул. „Симеон Велики“ с ул. „Генерал Столетов“ и кв. „Б. Българанов“.

Ул. „Граф Игнатиев“ се характеризира с интензивен пешеходен и автомобилен поток, осъществява връзка с училищата в района, с читалище „Ст. Чилинтиров“ с кв. Б. Българанов.

Ул. „Съединение“ е основна, транспортна артерия с автобусен и масов градски транспорт, надлъжна връзка на западната с източната част на града, с прилежащи училища – СОУ „П. Волов“, ОУ „д-р Петър Берон“ и детски градини, с гъсто жилищно застрояване, с интензивен пешеходен, автомобилен и автобусен поток.

Бул. „Велики Преслав“ е част от основната улична мрежа на гр. Шумен, осъществяващ напречна връзка на пл. „България“ с ул. „Преслав“ и прилежащите улици в района, изхода на града в посока кв. Дивдядово, град Преслав и Южна България през Върбишкия проход, с интензивен масов градски и извън градски автомобилен и автобусен транспорт, с непрекъснат пешеходен поток, с прилежащи административни, търговски и жилищни обекти и сгради, с комплекс от професионални гимназии.

Ул. „Скопие“ се намира в Централната градска част в гъсто застроен и населен жилищен район. Характеризира се с интензивно пешеходно и автомобилно движение.

Ул. „Паламара“ и ул. „Тетово“ са напречни връзки в посока „юг-север“ за града, между бул. „Симеон Велики“ и ул. „Съединение“, улици с интензивен автомобилен и пешеходен поток.



ЕВРОПЕЙСКИ СЪЮЗ
Европейски фонд за
регионално развитие



Оперативна програма "Регионално развитие" 2007-2013

www.bgregio.eu

Инвестираме във Вашето бъдеще!



Ул. „Стефан Караджа“ осъществява напречната връзка на пл. „Освобождение“ и ул. „В. Левски“ с ул. „Съединение“. Характеризира се с изключителен пешеходен и автомобилен поток.

Ул. „Владайско въстание“ е една от основните надлъжни градски артерии на град Шумен в направление „изток-запад“, с две пътни платна за движение на моторни превозни средства и средна разделителна зелена ивица между платната, с интензивно движение на МПС и пешеходци в гъсто населен жилищен район на града, подход към туристическия комплекс „1300 години България“.

Ул. „Добри Войников“ е напречна връзка на ул. „Съединение“ с ул. „Владайско въстание“ и подход към туристическия комплекс „1300 години България“, улица в гъсто застроен и населен жилищен и административен квартал, с интензивно пешеходно и автомобилно движение, основна връзка на „противопожарната охрана“ на гр. Шумен с всички негови квартали и околни населени места.

Ул. „Спартак“ се характеризира с интензивно движение на МПС и пешеходци, представлява подход към професионалните гимназии по строителство и механотехника.

Ул. „Мир“ е напречна връзка на ул. „Спартак“ и другите улици в района с бул. „Велики Преслав“. Тангираща е на професионалната гимназия по механотехника и натоварена с пешеходно и автомобилно движение.

Към момента в град Шумен няма изградени алеи за велосипедисти. Любителите на колоезденето карат велосипеди в градската градина и Природен парк „Шуменско плато“. В близост до информационния център на Комплекс „Създатели на Българската държава“ велосипедистите мога да си наемат колело.

Най-натоварените кръстовища от гледна точка на трафик в града са: кръговото кръстовище на пл. България, бул. "Симеон Велики" - ул. "Алеко Константинов", ул. "Съединение" - ул. "Велики Преслав", бул. "Симеон Велики" - ул. "Васил Друмев", бул. "Мадара" - бул. "Ришки Проход" и бул. "Симеон Велики" - ул. "Климент Охридски". Средното натоварване за час с брой транспортни единици е представено в таблица 11.7.

Таблица 11.7. Средното натоварване за час с транспортни единици по най-натоварените кръстовища в град Шумен

Кръстовище	Брой транспортни единици средно за час
кръгово кръстовище на пл. България	3564
бул. "Симеон Велики" - ул. "Алеко Константинов"	3062
ул. "Съединение" - ул. "Велики Преслав"	2659
бул. "Симеон Велики" - ул. "Васил Друмев"	2274
бул. "Симеон Велики" - ул. "Климент Охридски"	2198

Източник: ОУП на град Шумен

Конфликтни кръстовища в града са: кръстовището на ул. „Съединение“ - ул. „Карел Шкорпил“, кръстовището бул. „Велики Преслав“ - ул. „Владайско въстание“, кръстовище бул. „Симеон Велики“ - ул. „Тетово“, кръстовището ул. „Ивайло“ - ул. „Владайско въстание“ и кръстовището на бул. „Ришки проход“ с ул. „Владайско въстание“. Кръстовищата са изключително натоварени с автомобилен, автобусен градски и извън градски транспорт и пешеходен поток. Характеризират се с тежка и конфликтна конфигурация, крайно неудобна за движение и създаваща предпоставки за пътно-транспортни произшествия.



ЕВРОПЕЙСКИ СЪЮЗ
Европейски фонд за
регионално развитие



Оперативна програма “Регионално развитие” 2007-2013

www.bgregio.eu

Инвестираме във Вашето бъдеще!



Със средства от облигационен заем на Община Шумен на стойност 12 000 000 лв Община Шумен изпълнява приетата през 2011 г. Програма за рехабилитация на част от уличната мрежа на град Шумен. Идеята е да се подобрят транспортно-комуникационните и експлоатационните параметри по част пътна, електро, отводняване, озеленяване на главни градски улици и улични участъци, създаване на съвременен облик на уличната мрежа в града, отговарящ на непрекъснато нарастващото автомобилно и пешеходно движение. Предвидена е рехабилитация на входящо-изходящи градски артерии и артерии осигуряващи безпрепятствен и безавариен достъп до здравни, учебни, административни, производствени и други заведения, рехабилитация на улици с концентрация на масов градски и автобусен транспорт, и такива осъществяващи напречни и събирателни функции между основните улични артерии на града. Предвидена е и рехабилитация на основни градски площади, изграждане на светофарни уредби на основни улични кръстовища, провеждащи интензивен масов градски и извънградски автомобилен и автобусен транспорт и пешеходци, както и подмяна на улична настилка за участъците, където е необходимо. Рехабилитацията включва скосяване на тротоарите в кръстовищата, с цел изграждане на подходи за инвалиди, детски колички и др., изграждане на уширения за контейнери на сметоизвозването в тротоарите с необходимите размери, ремонт на съществуващи предпазни огради за пешеходци от пана и колове, монтаж на бетонови кошчета за отпадъци с подвижни метални кофи, покрити с мозайка, изпълнение на хоризонтална маркировка и вертикална сигнализация.

До момента рехабилитирани участъци от уличната мрежа на града са:

- ул.”Марица” в участъка от светофара до Пети полк в посока на изток до кръстовището с ул.”Климент Охридски” /до зала “Младост”/ и ул.”Климент Охридски” в частта от кръстовището с ул.”Марица” до светофара на бул.”Симеон Велики” - рехабилитацията на уличната мрежа и изграждането на входа за паркинга на магазин “Лидъл” и поставяне необходимата вертикална сигнализация
- кръстовището бул. „Ришки проход” – ул. „Владайско въстание”- реконструкция и преасфалтиране
- северното платно на бул. „Симеон Велики”, в участъка от кръстовището с ул. „Климент Охридски” до кръстовището с ул. „Иван Асен II”
- ул. „Батак” в участъка от кръстовището с ул. „В. Левски” и ул. „Райна Княгиня” до кръстовището с ул. „Съединение”
- част от улица „Цар Освободител”, в участъка от ул. „Алеко Константинов” до ул. „Климент Охридски”
- част от ул. „Цар Иван Александър” в отсечката от ул. „П. Волов” до ул. „Кл. Охридски”
- част от ул. „Съединение” в участъка от ул. „Перушица” до ул. „Стефан Караджа”
- кръстовището на ул. „Съединение” с бул. „Велики Преслав” – преасфалтиране
- пл. „Кристал”
- ул. „Ал. Константинов”, в участъка от пл. „България” до бул. „Симеон Велики”
- ул. „Съединение” в участък от бул. „Ришки проход” до ул. „Преслав”
- кръстовището на ул. „Съединение” и бул. „Велики Преслав”.
- бул. „Мадара” в участъка от пл. „България” до ул. „Добруджа”.
- бул. „Мадара” в участъка от бул. „Ришки проход” до бившата Дивизия
- бул. „Славянски” в участъка от пл. „Кристал” до пл. „България”



ЕВРОПЕЙСКИ СЪЮЗ
Европейски фонд за
регионално развитие



Оперативна програма “Регионално развитие” 2007-2013

www.bgregio.eu

Инвестираме във Вашето бъдеще!



- ул. „Адам Мицкевич”
- бул. „Славянски” в участъка от ул. „Адам Мицкевич” до пл. „Кристал”
- ул. „Адам Мицкевич” от кръстовището ѝ с ул. „Съединение” до бул. „Славянски”
- ул. „Карел Шкорпил” от кръстовището ѝ с ул. „Съединение” до бул. „Славянски”

Предвижда се още подмяна на настилки и изграждане на джобове за паркиране на автомобили на ул. „Македония”, в участъка от ул. „Кирил и Методий” до ул. „Братя Миладинови”, преасфалтиране на участъка от ул. „Васил Априлов” до ул. „Петър Берон”, подмяна на тротоарните настилки на ул. „Прилеп” и ул. „Пирот”. Изграждане на дъждоприемна канализация на ул. „Скобелев”, в участъка от ул. „Пловдив” до бул. „Софийско шосе”.

Програмата за рехабилитация на част от уличната мрежа на гр. Шумен включва: инженерингово проектиране и изпълнение на светофарни уредби на кръстовищата ул. „Съединение” - ул. „Карел Шкорпил” и бул. „Велики Преслав” - ул. „Владайско въстание”, както и инженерингово проектиране и изпълнение на среден зелен остров за кръгово движение на МПС в кръстовището бул. „Ришки проход” - ул. „Владайско въстание”.

Централна автогара – Шумен се намира на бул. „Ришки проход” № 29, в непосредствена близост до ЖП Гара Шумен.

Масовият обществен пътнически транспорт обслужва по-голямата част от територията на града. Представен е от 10 линии, които осъществяват достъпа до централната градска част и кварталите: ж.к. Еверест, ж.к. Боян Българанов, кв. Гривица, кв. Лиляна Димитрова, кв. Цветен, ж.к. Тракия, ж.к. Добруджански, ж.к. Херсон, Арменска махала и Шумен юг. Липсват линии на градския транспорт във вътрешността на кв. Боян Българанов, Шумен-юг и кв. Цветен. Уреден е достъпът до важни обекти на образованието, здравеопазването, административните структури и спорта, като болничния комплекс, Шуменския университет, спортен комплекс „Панайот Волов” и т.н. Най-добре осигурени от гледна точка на мобилността с масов пътнически транспорт са кварталите: ж.к. Херсон, ж.к. Тракия, ж.к. Добруджански и Арменската махала.

В града са изградени рампи за инвалиди и елементи за достъпна среда от спирки на градския транспорт до важни обществени институции, както и по някои кръстовища.

В Шумен има над 500 табели с имена на улици и около 100 указателни, водещи към културни ценности. Около 20% от табелите са двуезични. По автобусните спирки също има табели, а в центъра на града има карта със забележителностите на района. Градът разполага с добра система за ориентирание и информирание на жителите и гостите на града, благодарение на различните средства, които подпомагат движението на хората. Към момента в града няма изградени алеи за велосипедисти.

През 2007 г. е извършена енергийно-ефективна реконструкция на съществуващото улично осветление, квартали на град Шумен с обектите: ул. „Съединение”, междублокови пространства в кв. „Тракия”, ул. „Калиакра”, кв. „Гривица”. ЕЕР е извършена и на ул. „Милин камък” и пресечки и ул. „Кирил и Методий” и пресечки. Извършена е и реконструкция на оптични кабели на бул. „Симеон Велики” и електрическа инсталация в сградата на общината.

Телефонните услуги в града се осъществяват от кабелния оператор БТК и от трите мобилни оператора в страната. Град Шумен разполага с около 70000 телефонни поста. Трите мобилни оператора имат пълно покритие в града. Много фирми предлагат интернет



ЕВРОПЕЙСКИ СЪЮЗ
Европейски фонд за
регионално развитие



Оперативна програма “Регионално развитие” 2007-2013
www.bgregio.eu
Инвестираме във Вашето бъдеще!



услуги, VoIP, кабелна и цифрова телевизия. Пощенските услуги в града се поемат от централна поща и 3 пощенски клона.

Телефонната плътност е около 42 на 100 жители спрямо около 37 за страната и 32 в Шуменска област.

Задействаната през 2001 г. в експлоатация цифрова телефонна централа в града осъществява цифровия пренос и е предпоставка за подобряване на качеството на телефонните комуникации в града. Централата е свързана с националния оптичен пръстен и е част от градската цифрова оптична мрежа.

Оценка на техническата инфраструктура:

- Към 2010 година, приблизително 84% от населението е свързано към централната канализационна система и пречиствателната станция за отпадни води. Останалата част от населението на града разчита на локални съоръжения, повечето от които не отговарят на приложимите стандарти.
- Около 45 % от съществуващата канализационна мрежа на града е амортизирана, с диаметри неотговарящи на изискването за минимален диаметър ф 300 и се нуждае от реконструкция.
- В ромския квартал Бялата пръст се отчитат 99% загуби на вода. Необходима е реконструкция на техническата инфраструктура, чието състояние е причина за тези загуби.
- Съществуващата инфраструктура на централното топлоснабдяване е морално и физически амортизирана, в резултат на което се увеличават загубите при преноса и разпределението на топлоенергия. От 2012 г. инфраструктурата не се използва.
- Само част от град Шумен е газифицирана.
- недоизградеността на АМ “Хемус” в западна посока и на места лошото състояние на първокласния път I-4 затрудняват бързия достъп до столицата
- Към момента в града няма изградени алеи за велосипедисти.
- В града се очертават натоварени кръстовища от гледна точка на трафик: кръговото кръстовище на пл. България, бул. "Симеон Велики" - ул. "Алеко Константинов", ул. "Съединение" - ул. "Велики Преслав", бул. "Симеон Велики"- ул. "Васил Друмев", бул. "Мадара" - бул. "Ришки Проход" и бул. "Симеон Велики" - ул. "Климент Охридски".

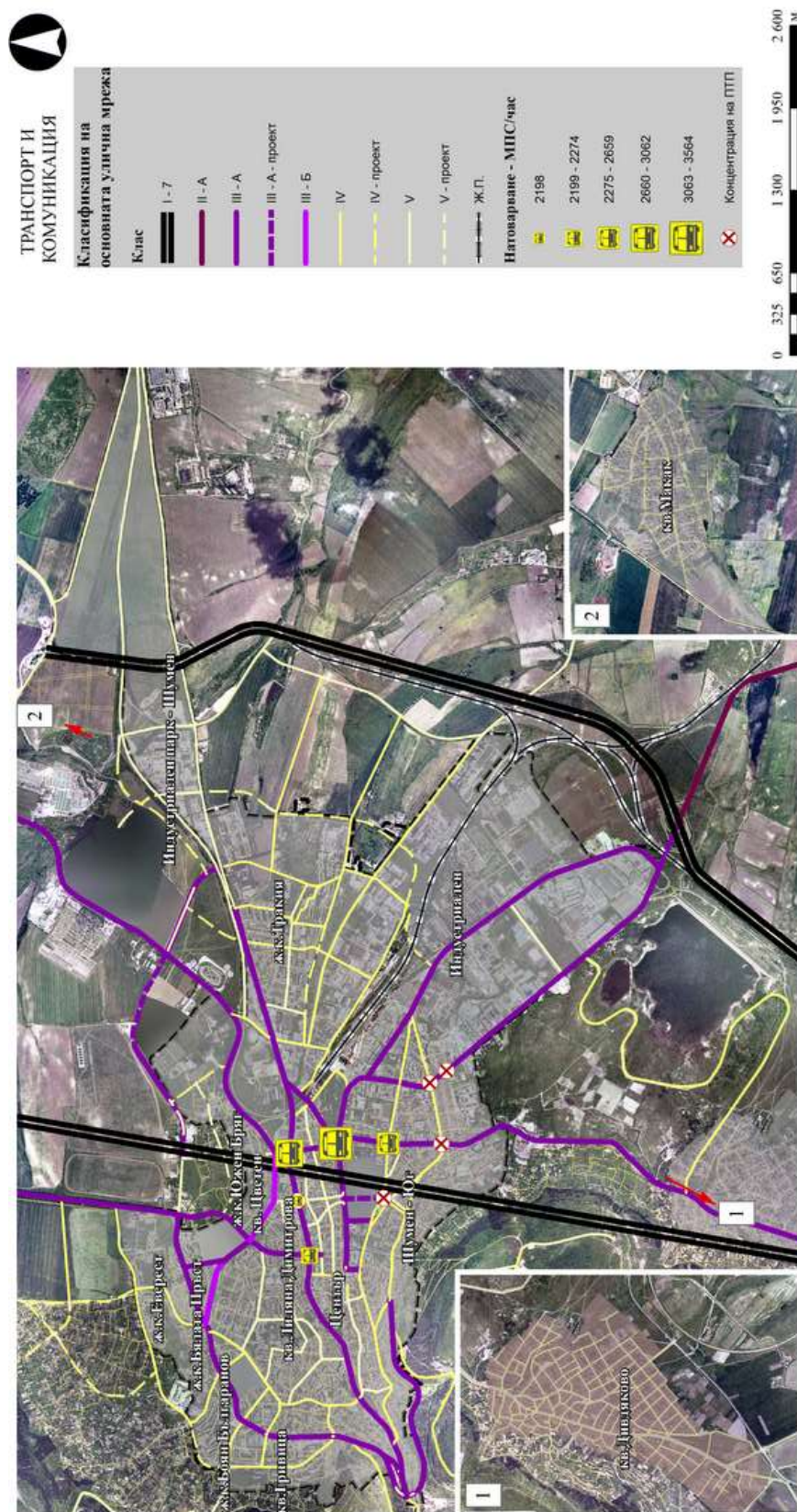
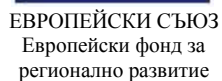


Схема 11.1.

“Този проект е изпълнен с финансовата подкрепа на Оперативна програма Регионално развитие ”2007-2013, съфинансирана от Европейския фонд за регионално развитие. Цялата отговорност за съдържанието на публикацията се носи от Община Шумен и при никакви обстоятелства не може да се счита, че тази публикация отразява официалното становище на Европейския съюз и Управляващия орган”



ЕВРОПЕЙСКИ СЪЮЗ
Европейски фонд за
регионално развитие



Оперативна програма "Регионално развитие" 2007-2013

www.bgregio.eu

Инвестираме във Вашето бъдеще!



12. Влияние върху градското развитие на големи инфраструктурни проекти с регионално и национално значение, предвидени за реализация на територията на общината

През територията на Община Шумен ще преминават 23 км. от автомагистрала Хемус / Варна-Шумен - В. Търново – Плевен - Ботевград – София/. Реализацията на проекта ще способства за бързия превоз на товари и пътници. Изграждането на модерна комуникационна мрежа и съпътстващите я обслужващи обекти ще благоприятства за бързото развитие и усъвършенстване на вътрешния и международния туризъм. Автомагистрала Хемус ще се превърна в основна транспортна връзка в Северна България, създаваща бърза и удобна комуникация между населените места. Изграждане на пътният възел Шумен-Белокопитово ще благоприятства за отлична връзка между големите български градове и черноморската столица Варна.

Предвиденият за реализация скоростен трилентов път Русе-Шумен ще се превърне в основна транспортна връзка за Североизточна България. Реализацията на инфраструктурния проект ще спомогне за улесняване на връзката между България и Румъния, за привличане на чуждестранни туристи до българските туристически забележителности. Трилентовият път несъмнено ще облекчи движението като поеме основния международен трафик от Букурещ и Констанца.

Друг проект е планираната връзка от Силистра, през Шумен, с пътя, който преминава през Ришкия проход и се включва в автомагистрала "Тракия". С изграждането на тази комуникация, движението от автомагистралата, ще преминава през Ришкия проход към Шумен и оттам към Силистра или Русе, което ще спомогне за облекчаване на транзитния трафик, който минава през страната.

Друг важен инфраструктурен проект предвиден за реализация е удвояването на жп линията Русе – Варна, която преминава през община Шумен. Тя е най-старата жп линия в България и играе особена роля в транспортирането на огромен товарооборот между двете пристанища.

13. Инвентаризация на актуални проектни идеи, разработени проекти, вкл. такива, получили финансиране или реализирани в последно време

Община Шумен участва в различни проекти, реализирала е много проектни идеи, за които е получила финансиране и предстои да разработва и изпълнява много такива в бъдеще. Някои от проектите са приключили, други са в процес на изпълнение, трети са актуални проекти, които все още са само регистрирани. Проектите са с различна насоченост: устойчиво туристическо развитие, валоризация на природни и културни ценности, енергийна ефективност и използване на алтернативни източници на енергия, адаптиране на административните сгради и изграждане на достъпна среда и специализиран транспорт за хората с увреждания, обновяване на градската среда, оптимизиране на училищната мрежа, ремонт и реконструкция на домове за стари хора, облагородяване на зелени площи и детски площадки, междублокови и публични пространства, реконструкция на улична и водопроводна мрежа, саниране на образователни структури, развитие на социални институции, насърчаване на заестостта, мерки за закрила на децата и други. Само в един от проектите общината участва в партньорство с Община Адапазаръ. Общият финансов



ЕВРОПЕЙСКИ СЪЮЗ
Европейски фонд за
регионално развитие



Оперативна програма “Регионално развитие” 2007-2013
www.bgregio.eu
Инвестираме във Вашето бъдеще!



ресурс, който община Шумен е получила за реализацията на проекти през последните години е 448 000 000 лв. Минималната стойност на финансов ресурс, който общината е управлявала по конкретен проект е 2600 лв, а максималният – 84 802 311 лв. Следователно общината може да се справи с управлението на финанси от голям мащаб. /Таблица 13.1./

Таблица 13.1. Актуални проектни идеи, разработени проекти, вкл. такива, получили финансиране или реализирани в последно време в община Шумен

Наименование	Източник	Стойност в лева	Позиция в проекта
Изготвяне на проект за Регионална библиотека "Стилиян Чилингиров"	МРРБ	12000	Водеща организация
Изготвяне на проект за Регионалния исторически музей в град Шумен	МРРБ	16000	Водеща организация
Изготвяне на проект за "Създаване на благоприятна среда с условия за спорт и отдих в град Шумен"	МРРБ	18000	Водеща организация
"Общински социален комплекс за възрастни и хора с увреждания" – Първи етап	Красива България	221994	Водеща организация
"Ремонт на ГПЧЕ „Н. Й. Вапцаров”"	СИФ	389819	Водеща организация
"Да си помогнем заедно"	USAID	13154	Водеща организация
Стратегия за устойчиво туристическо развитие и валоризация на природните и културни ресурси в седем села от община Шумен	Министерство на правосъдието	43412	Водеща организация
"Чиста и красива улица"	Фондация Лале	5750	Водеща организация
Пилотен модел за енергийна ефективност и използване на възобновяеми енергийни източници	Фондация Лале	5792	Водеща организация
Адаптиране на Исторически музей - Шумен със съоръжения за достъп на хора с увреждания	Агенция за хората с увреждания	40284	Водеща организация
Нова отоплителна инсталация СОУ "Васил Левски"	МОН	413940	Водеща организация
Подмяна на отоплителна инсталация СОУ "Панайот Волов"	МОН	477548	Водеща организация
"Обновяване на фанфарен оркестър при II ОУ „Д-Р Петър Берон” -гр. Шумен"	МОН	10221	Водеща организация
Екоклуб "Приатели на природата"	МОН	8110	Водеща организация
"Гордея се с моето училище"	МОН	9082	Водеща организация
Видеонаблюдение на 15 общински училища в град Шумен	МОН	80000	Водеща организация
"Общински социален комплекс за възрастни и хора с увреждания" – Втори етап	Проект "Красива България"	166793	Водеща организация
"Компютърен свят-достъп за всеки"	Фондация Лале	4471	Водеща организация
"Специализиран транспорт за хора с увреждания - потребители на социални услуги, предоставяни от СНЦ "Бъдеще за инвалидите"	Фондация Лале	49472	Водеща организация
"Достъпна социална среда за хора с увреждания в ДКТ "Васил Друмев "	Агенция за хората с увреждания	12851	Водеща организация
"Адаптиране на РБ "Ст. Чилингиров" - Шумен със съоръжения за достъп на хора с	Агенция за хората с увреждания	72356	Водеща организация

“Този проект е изпълнен с финансовата подкрепа на Оперативна програма Регионално развитие ”2007-2013, съфинансирана от Европейския фонд за регионално развитие. Цялата отговорност за съдържанието на публикацията се носи от Община Шумен и при никакви обстоятелства не може да се счита, че тази публикация отразява официалното становище на Европейския съюз и Управляващия орган”



ЕВРОПЕЙСКИ СЪЮЗ
Европейски фонд за
регионално развитие



Оперативна програма "Регионално развитие" 2007-2013
www.bgregio.eu
Инвестираме във Вашето бъдеще!



увреждания"			
Рехабилитация на уличните настилки в Шумен	МРРБ	1200000	Водеща организация
Община Шумен в партньорство с Община Адапазаръ	Грантова схема, която подкрепя създаването на устойчиво сътрудничество и диалог между общини от страни-членки на Европейския съюз и от Турция	220000	Партньор
"Обичам го това училище"	ОП "Развитие на човешките ресурси"	48790	Водеща организация
15 училища	Модул „Развитие на извънкласната и извънучилищната дейност” към МОН	150000	Водеща организация
Оптимизация на училищната мрежа	МОН	370000	Водеща организация
"Благоустройство на централна алея в Парк "Кьошкьове"	"Красива България"	199056	Водеща организация
"Ремонт на къща "Елеонора" и адаптирането и в център за култура, изкуство и туризъм"	"Красива България"	186671	Водеща организация
Адаптиране на недовършена сграда на училище „Гео Милев” в ОДЗ	СИФ	389819	Водеща организация
Изграждане на захранващ водопровод с дължина 1,2 км от съществуващ водоем до границата на индустриалната зона	ФАР	650000,00 €	Водеща организация
Проект „Образователни читални за роми”	Ромски образователен фонд	110215	Водеща организация
Проект "Ремонт VI ОУ "Е. Марковски"	ФАР	322860	Водеща организация
Проект "Подобряване достъпа до културни услуги в периферна и мултиетническа градска среда. Ремонт и рехабилитация на НЧ „Стилиян Чилингиров”	ОП "Регионално развитие"	383831	Водеща организация
Ремонт, реконструкция и оборудване на Дом за стари хора с отделение за лежачо болни "Д-р Стефан Смядовски" - гр. Шумен	ОП "Регионално развитие"	5267940	Водеща организация
НЧ "Асен Златаров"	МК	2600	Водеща организация
НЧ "Добри Люцканов"	МК	4545	Водеща организация
Оборудване и развитие на дейността на читалищата в Община Шумен	МК	58512	Водеща организация
Облагородяване на зелените площи и детска площадка, находяща се на ул. "Охрид", гр. Шумен	"За чиста околна среда", МОСВ	9992	Водеща организация
Почистване, озеленяване и облагородяване на междублоково пространство в кв. Боян Българанов, град Шумен	"За чиста околна среда", МОСВ	7899	Водеща организация
Почистване, озеленяване и облагородяване на ЦДГ "Космонавт"	"За чиста околна среда", МОСВ	2952	Водеща организация
Почистване, озеленяване и облагородяване на зона за отдих в град Шумен, градинка на ъгъла на ул. "Стефан Изворски" и бул. "Ришки проход"	"За чиста околна среда", МОСВ	4120	Водеща организация

"Този проект е изпълнен с финансовата подкрепа на Оперативна програма Регионално развитие "2007-2013, съфинансирана от Европейския фонд за регионално развитие. Цялата отговорност за съдържанието на публикацията се носи от Община Шумен и при никакви обстоятелства не може да се счита, че тази публикация отразява официалното становище на Европейския съюз и Управляващия орган"



ЕВРОПЕЙСКИ СЪЮЗ
Европейски фонд за
регионално развитие



Оперативна програма “Регионално развитие” 2007-2013
www.bgregio.eu
Инвестираме във Вашето бъдеще!



Озеленяване и почистване на терена около Арменияското училище	"За чиста околна среда", МОСВ	2956	Водеща организация
"Почистване и облагородяване на пространството до Томбул джамия - вторият по големина действащ мюсюлмански храм на Балканския полуостров"	"За чиста околна среда", МОСВ	8859	Водеща организация
"Естетизиране и озеленяване на околното пространство на Регионална библиотека „Стилиан Чилингиров“"	"За чиста околна среда", МОСВ	9935	Водеща организация
Почистване и облагородяване на зелени площи и детски площадки в кв. Дивдядово	"За чиста околна среда", МОСВ	8914	Водеща организация
Възстановяване на Шуменска крепост - люлка на цивилизацията по българските земи	Финансов механизъм на Европейското икономическо пространство	813050	Водеща организация
Ремонт, саниране и подмяна на дограма в 10 общински училища	ОП "Регионално развитие"	5999921	Водеща организация
Интегрирано подобряване на общинската пътна мрежа за по-добра достъпност и мобилност на територията на община Шумен	ОП "Регионално развитие"	4999305	Водеща организация
Ремонт, реконструкция и оборудване на Дом за стари хора с отделение за лежачо болни "Д-р Стефан Смядовски" - гр. Шумен	ОП "Регионално развитие"	5267940	Водеща организация
НЧ "Асен Златаров"	МК	2600	Водеща организация
НЧ "Добри Люцканов"	МК	4545	Водеща организация
Оборудване и развитие на дейността на читалищата в Община Шумен	МК	58512	Водеща организация
Облагородяване на зелените площи и детска площадка, находяща се на ул. "Охрид", гр. Шумен	"За чиста околна среда", МОСВ	9992	Водеща организация
Почистване, озеленяване и облагородяване на междублоково пространство в кв. Боян Българанов, град Шумен	"За чиста околна среда", МОСВ	7899	Водеща организация
Почистване, озеленяване и облагородяване на ЦДГ "Космонавт"	"За чиста околна среда", МОСВ	2952	Водеща организация
Почистване, озеленяване и облагородяване на зона за отдих в град Шумен, градинка на ъгъла на ул. "Стефан Изворски" и бул. "Ришки проход"	"За чиста околна среда", МОСВ	4120	Водеща организация
Озеленяване и почистване на терена около Арменияското училище	"За чиста околна среда", МОСВ	2956	Водеща организация
"Почистване и облагородяване на пространството до Томбул джамия - вторият по големина действащ мюсюлмански храм на Балканския полуостров"	"За чиста околна среда", МОСВ	8859	Водеща организация
"Естетизиране и озеленяване на околното пространство на Регионална библиотека „Стилиан Чилингиров“ - Шумен"	"За чиста околна среда", МОСВ	9935	Водеща организация
"Почистване и облагородяване на зелени площи и детски площадки в кв. Дивдядово, гр. Шумен"	"За чиста околна среда", МОСВ	8914	Водеща организация
Възстановяване на Шуменска крепост -	Финансов механизъм на	813050	Водеща организация

“Този проект е изпълнен с финансовата подкрепа на Оперативна програма Регионално развитие ”2007-2013, съфинансирана от Европейския фонд за регионално развитие. Цялата отговорност за съдържанието на публикацията се носи от Община Шумен и при никакви обстоятелства не може да се счита, че тази публикация отразява официалното становище на Европейския съюз и Управляващия орган”



ЕВРОПЕЙСКИ СЪЮЗ
Европейски фонд за
регионално развитие



Оперативна програма "Регионално развитие" 2007-2013
www.bgregio.eu
Инвестираме във Вашето бъдеще!



люлка на цивилизациите по българските земи	Европейското икономическо пространство		
Ремонт, саниране и подмяна на дограма в 10 общински училища	ОП "Регионално развитие"	5999921	Водеща организация
Интегрирано подобряване на общинската пътна мрежа за по- добра достъпност и мобилност на територията на община Шумен	ОП "Регионално развитие"	4999305	Водеща организация
Изграждане на захранващ водопровод с дължина 1,2 км от съществуващ водоем до границата на индустриалната зона	ФАР	1587725	Водеща организация
Многообразие на културни етноси	Център за образователна интеграция на деца и ученици от етническите малцинства	40000	Водеща организация
"Реконструкция на улична мрежа" в Шумен	МРРБ	1628987	Водеща организация
"Рехабилитация на улична мрежа и водопровод в населени места с компактно ромско население, Община Шумен"	МРРБ	1355817	Водеща организация
Ремонт, саниране, подмяна на дограма и изграждане на достъп за инвалиди в Младежки дом, Народно читалище „Асен Златаров“, Народно читалище „Боян Пенев“ и Народно читалище „Просвета“, град Шумен; Народно читалище „Образование“, с. Овчарово, Народно читалище „Просвета“, с. Мадара, Народно читалище „Пробуда“, с. Радко Димитриево, Народно читалище „Земеделец“, с. Панайот Волов , Народно читалище в Царев	ОП "Регионално развитие"	4583955	Водеща организация
"Благоустройство на централна алея в Парк "Кьошкове"	Проект "Красива България"	199980	Водеща организация
Ремонт на физкултурни салони в СОУ "Сава Доброплодни"	Проект "Красива България"	199289	Водеща организация
"Подобряване на градската среда в Шумен - рехабилитация на ул. Христо Ботев, централната пешеходна зона и Градската градина"	ОП "Регионално развитие"	7992546	Водеща организация
Оптимизиране на училищната мрежа	НП "Оптимизация на училищната мрежа"	750000	Водеща организация
"Изплащане обезщетения на персонала"	НП "Оптимизация на училищната мрежа"	169383	Водеща организация
Подпомагане храненето на децата и учениците	НП "По-пълно обхващане на учениците в задължителна възраст"	128503	Водеща организация
Учебници и учебни помагала	НП "По-пълно обхващане на учениците в задължителна възраст"	527647	Водеща организация
"Диференцирано заплащане"	НП "Диференцирано заплащане"	448937	Водеща организация
"С грижа за всеки ученик"	НП "С грижа за всеки ученик"	37806	Водеща организация

"Този проект е изпълнен с финансовата подкрепа на Оперативна програма Регионално развитие "2007-2013, съфинансирана от Европейския фонд за регионално развитие. Цялата отговорност за съдържанието на публикацията се носи от Община Шумен и при никакви обстоятелства не може да се счита, че тази публикация отразява официалното становище на Европейския съюз и Управляващия орган"



ЕВРОПЕЙСКИ СЪЮЗ
Европейски фонд за
регионално развитие



Оперативна програма "Регионално развитие" 2007-2013
www.bgregio.eu
Инвестираме във Вашето бъдеще!



Проект "Спорт за всички", ПМС №129	НП "Съфинансиране на общински инвестиционни проекти"	34117	Водеща организация
Програма на мерките за закрила на деца с изявени дарби	НП "Съфинансиране на общински инвестиционни проекти"	24640	Водеща организация
Проект "Да отгледаш таланта"	ОП "Развитие на човешките ресурси"	377438	Водеща организация
"Общински социален комплекс за възрастни и хора с увреждания" – трети етап	Проект "Красива България"	998 750	Водеща организация
"Укрепване на срутище по панорамен път Шумен към туристически комплекс "Създатели на Българската държава от км 0+60 до 0+430"	ОП "Регионално развитие"	998335	Водеща организация
Община Шумен – Модерна администрация с мисъл за хората	ОП "Административен капацитет"	277400	Водеща организация
Програма "Мерки за насърчаване на заетостта"	МТСП	305858	Водеща организация
Адаптирането на къща „Елеонора“ в център за култура, изкуство и туризъм	Проект "Красива България"	199594	Водеща организация
НЧ "Боян Пенев"	МК	3340	Водеща организация
НЧ "Напредък"	МК	3850	Водеща организация
НЧ "Добри Войников"	МК	4800	Водеща организация
НЧ "Ст. Чилингиров"	МК	7750	Водеща организация
Оборудване и развитие на дейността на читалищата в Община Шумен	МК	23631	Водеща организация
Оптимизиране на училищната мрежа	НП "Оптимизация на училищната мрежа"	250000	Водеща организация
Изплащане обезщетения на персонала	НП "Оптимизация на училищната мрежа"	131397	Водеща организация
Без свободен час	НП "Оптимизация на училищната мрежа"	49428	Водеща организация
Подпомагане храненето на децата и учениците	НП "По-пълно обхващане на учениците в задължителна възраст"	324568	Водеща организация
Учебници и учебни помагала	НП "По-пълно обхващане на учениците в задължителна възраст"	277483	Водеща организация
Целодневно организиране и столово хранене	НП "По-пълно обхващане на учениците в задължителна възраст"	184222	Водеща организация
Диференцирано заплащане	НП "Диференцирано заплащане"	413745	Водеща организация
Кариерно развитие на учителите и възпитателите	НП "Диференцирано заплащане"	132893	Водеща организация
С грижа за всеки ученик	НП "С грижа за всеки ученик"	42497	Водеща организация
НП "Информационни и комуникационни технологии в училище" и "Въвеждане на система за национално стандартизирано външно оценяване"	НП "Информационни и комуникационни технологии в училище" и "Въвеждане на система за национално стандартизирано външно"	22850	Водеща организация

"Този проект е изпълнен с финансовата подкрепа на Оперативна програма Регионално развитие "2007-2013, съфинансирана от Европейския фонд за регионално развитие. Цялата отговорност за съдържанието на публикацията се носи от Община Шумен и при никакви обстоятелства не може да се счита, че тази публикация отразява официалното становище на Европейския съюз и Управляващия орган"



ЕВРОПЕЙСКИ СЪЮЗ
Европейски фонд за
регионално развитие



Оперативна програма "Регионално развитие" 2007-2013
www.bgregio.eu
Инвестираме във Вашето бъдеще!



	оценяване		
Достъпна среда за хора с увреждания	НП "Съфинансиране на Общински инвестиционни проекти"	37617	Водеща организация
Изграждане на спортни площадки и съоръжения	НП "Съфинансиране на Общински инвестиционни проекти"	35608	Водеща организация
Проект "Спорт за всички", ПМС №129	НП "Училището територия на учениците"	29771	Водеща организация
Мерки за закрила на деца с изявени дарби	НП "Училището територия на учениците"	27720	Водеща организация
"Разкриване на трапезария за социално слаби"	МТСП	18000	Водеща организация
Община Шумен - модерно и ефективно управление на човешките ресурси в администрацията с акцент върху структурите с компетенции в здравеопазване и образование	ОП "Административен капацитет"	579960	Водеща организация
Модернизация на общинската образователна инфраструктура в Община Шумен	ОП "Регионално развитие"	5288680	Водеща организация
"Интервенция върху критична инфраструктура на Община Шумен"	ОП "Регионално развитие"	1023050	Водеща организация
Социален асистент и домашен помощник - фаза III	ОП "Развитие на човешките ресурси"	198545	Водеща организация
Социален асистент и домашен помощник - фаза III /в партньорство със СНЦ "СШСР"	ОП "Развитие на човешките ресурси"	196000	Водеща организация
За по-добро бъдеще на децата	ОП "Развитие на човешките ресурси"	290 000	Водеща организация
Програма "Мерки за насърчаване на заетостта"	МТСП	208315	Водеща организация
НЧ "Ст. Чилингиров"	МК	3450	Водеща организация
НЧ "Пробуда"	МК	3303	Водеща организация
НЧ "Б. Пенев"	МК	3920	Водеща организация
Оборудване и развитие на дейността на читалищата в Община Шумен	МК	15532	Водеща организация
Изплащане обезщетения на персонала	НП"Оптимизация на Училищната мрежа"	223781	Водеща организация
Без свободен час	НП"Оптимизация на Училищната мрежа"	41600	Водеща организация
Подпомагане храненето на децата и учениците	НП"По-пълно обхващане на учениците в задължителна възраст"	253594	Водеща организация
Учебници и учебни помагала	НП"По-пълно обхващане на учениците в задължителна възраст"	286004	Водеща организация
Целодневно организиране и столово хранене	НП"По-пълно обхващане на учениците в задължителна възраст"	241779	Водеща организация
Диференцирано заплащане	НП"Диференцирано заплащане"	65309	Водеща организация
Кариерно развитие на учителите и възпитателите	НП"Диференцирано заплащане"	9300	Водеща организация
С грижа за всеки ученик	НП"С грижа за всеки	50540	Водеща организация

"Този проект е изпълнен с финансовата подкрепа на Оперативна програма Регионално развитие "2007-2013, съфинансирана от Европейския фонд за регионално развитие. Цялата отговорност за съдържанието на публикацията се носи от Община Шумен и при никакви обстоятелства не може да се счита, че тази публикация отразява официалното становище на Европейския съюз и Управляващия орган"



ЕВРОПЕЙСКИ СЪЮЗ
Европейски фонд за
регионално развитие



Оперативна програма "Регионално развитие" 2007-2013
www.bgregio.eu
Инвестираме във Вашето бъдеще!



	ученик"		
Подкрепа на целодневно обучение на учениците от начален етап	НП"Информационни и комуникационни технологии в училище" и "Въвеждане на система за национално стандартизирано външно оценяване"	35826	Водеща организация
Проект "Спорт за всички", ПМС №129	НП"Информационни и Комуникационни технологии в училище" и "Въвеждане на система за национално стандартизирано външно оценяване"	32225	Водеща организация
Програма на мерките за закрила на деца с изявени дарби	НП"Информационни и Комуникационни технологии в училище" и "Въвеждане на система за национално стандартизирано външно оценяване"	27240	Водеща организация
Проект "Заедно сме по-добри"	НП"Информационни и Комуникационни технологии в училище" и "Въвеждане на система за национално стандартизирано външно оценяване"	19687	Водеща организация
"Ромски приказки"	ЦНДУЕМ	10000	Водеща организация
"Трапезария за социално слаби"	МТСП	13000	Водеща организация
"Общински социален комплекс за възрастни и хора с увреждания" – четвърти етап	Проект "Красива България"	500000	Водеща организация
„Шумен – живият град”	ОПРР	496924	Водеща организация
Европейски информационен център - Шумен	ОПТП	399997	Водеща организация
Програма "Мерки за насърчаване на заетостта"	МТСП	156312	Водеща организация
„Изготвяне на Интегриран план за възстановяване и развитие на гр. Шумен”	ОПРР	499740	Водеща организация
„От тука започва България”	ОПРР	3141132	Водеща организация
ул. "Охрид"	"За чиста околна среда", МОСВ	9992	Водеща организация
ул. "Ж. Спиридонов"	"За чиста околна среда", МОСВ	9907	Водеща организация
ул. "Бели лом"	"За чиста околна среда", МОСВ	9972	Водеща организация
ул. "Август Попов"	"За чиста околна среда", МОСВ	9996	Водеща организация
РБ "Ст. Чилингиров"	"За чиста околна среда", МОСВ	9985	Водеща организация
Пространство до Томбул джамия	"За чиста околна среда", МОСВ	8860	Водеща организация
Пространство м/у ул. "Кишинев" и ул. "Ген.	"За чиста околна среда",	9273	Водеща организация

"Този проект е изпълнен с финансовата подкрепа на Оперативна програма Регионално развитие "2007-2013, съфинансирана от Европейския фонд за регионално развитие. Цялата отговорност за съдържанието на публикацията се носи от Община Шумен и при никакви обстоятелства не може да се счита, че тази публикация отразява официалното становище на Европейския съюз и Управляващия орган"



ЕВРОПЕЙСКИ СЪЮЗ
Европейски фонд за
регионално развитие



Оперативна програма "Регионално развитие" 2007-2013
www.bgregio.eu
Инвестираме във Вашето бъдеще!



Столетов	МОСВ		
кв. Дивдядово	"За чиста околна среда", МОСВ	7553	Водеща организация
кв. Тракия	"За чиста околна среда", МОСВ	9734	Водеща организация
ЦДГ № 2	"За чиста околна среда", МОСВ	4960	Водеща организация
ЦДГ № 5	"За чиста околна среда", МОСВ	3900	Водеща организация
ЦДГ № 10	"За чиста околна среда", МОСВ	4502	Водеща организация
ЦДГ № 12	"За чиста околна среда", МОСВ	4658	Водеща организация
ЦДГ № 19	"За чиста околна среда", МОСВ	4977	Водеща организация
ЦДГ № 24	"За чиста околна среда", МОСВ	4798	Водеща организация
ЦДГ № 25	"За чиста околна среда", МОСВ	5000	Водеща организация
ЦДГ № 32	"За чиста околна среда", МОСВ	4880	Водеща организация
ЦДГ № 35	"За чиста околна среда", МОСВ	4875	Водеща организация
ЦДГ кв. Дивдядово	"За чиста околна среда", МОСВ	3980	Водеща организация
ОДЗ "Щурче"	"За чиста околна среда", МОСВ	4979	Водеща организация
ОДК	"За чиста околна среда", МОСВ	4879	Водеща организация
НУ "Ил. Р. Блъсков"	"За чиста околна среда", МОСВ	4690	Водеща организация
П ОУ "Д-р П. Берон"	"За чиста околна среда", МОСВ	4864	Водеща организация
СОУ "П. Волов"	"За чиста околна среда", МОСВ	4970	Водеща организация
ГПЧЕ "Никола Йонков Вапцаров"	"За чиста околна среда", МОСВ	4883	Водеща организация
ПГ по строителство, архитектура и геодезия	"За чиста околна среда", МОСВ	4996	Водеща организация
Сдружение "Еко клуб Шуменско плато"	"За чиста околна среда", МОСВ	2935	Водеща организация
СНЦ "Вдовици и вдовци"	"За чиста околна среда", МОСВ	3000	Водеща организация
Създаване на общностен център "Гео Милев"	МСТП	1597000	Водеща организация
Изграждане на центрове за настаняване от семеен тип	ОП „Регионално развитие“, МРРБР	2320560	Водеща организация
Изграждане на социални жилища	ОП „Регионално развитие“, МРРБР	3100000	Водеща организация
Оборудване на КОЦ Шумен	ОП „Регионално	6645520	Водеща организация



ЕВРОПЕЙСКИ СЪЮЗ
Европейски фонд за
регионално развитие



Оперативна програма “Регионално развитие” 2007-2013
www.bgregio.eu
Инвестираме във Вашето бъдеще!



	развитие“, МРРБР		
Воден цикъл на град Шумен – II етап	ОП „Околна Среда“, МРРБ	84802311	Водеща организация

14. Осигуреност на територията с действащи устройствени планове и схеми

За територията на град Шумен са разработени и приети следните устройствени планове /Таблица 14.1./:

- Общ устройствен план на град Шумен
- Подробен устройствен план на град Шумен
- Застроително регулационен план на кв. Дивдядово
- Застроителен план на Вилна зона кв. Дивдядово
- Застроително регулационен план на жилищен микрорайон Тракия – Изток
- Застроително регулационен план на Крайречен булевард
- Застроително регулационен план на жилищен район „Млада гвардия“
- Застроително регулационен план на Централно градско ядро част 1
- Застроително регулационен план на Централна градска част – II част
- Застроително регулационен план на Шумен – север
- Застроително регулационен план на жилищен район Шумен - юг
- Генерален план на Спортен комплекс кв. 345
- Застроително регулационен план на кв. Мътница
- Застроително регулационен план на кв. Макак
- Застроително регулационен план на кв. Гривица
- Застроително регулационен план на жилищен район Владимир Заимов
- Кадастрален, регулационен и застроителен план на района южно от хотел Шумен при граници: ул. Васил Левски, ул. Райна Княгиня, ул. Паламара, бул. Симеон Велики, пл. Оборище и ул. Н.Михайлов.
- Подробен устройствен план – план за застрояване за разширение на гробищен парк на гр. Шумен
- ПУП-ПРЗ на Индустриален Парк Шумен

Таблица 14.1. Действащи устройствени планове

Територия	Стар ЗРП	Нов ЗРП
Град Шумен	Указ № 116/27.04.1956 г. /1987 г.	РД-25-1109 от 2005 г.
Кв. Дивдядово	260/09.03.1966 г. 446/18.04.1978 г.	РД 25-154/10.03.1992 г.
Вилна зона кв. Дивдядово		
Тракия - Изток	РД 25-70/20.01.1989 г. РД 25-336/26.03.1990 г.	
Крайречен булевард	422/04.08.1975 г.	
ЖР Млада гвардия	898/22.08.1983 г. 981/02.11.1987 г.	
ж.к. Тракия	3270/25.11.1964 г.	РД 25-133/ 22.02. 1995 г.



ЕВРОПЕЙСКИ СЪЮЗ
Европейски фонд за
регионално развитие



Оперативна програма “Регионално развитие” 2007-2013

www.bgregio.eu

Инвестираме във Вашето бъдеще!



Производствена зона	343/27.03.1967 г.	РД 25-680/19.08.1996 г.
Централна градска част	1025/18.03.1970 г. 1030/18.03.1970 г. 5158/02.12.1975 г. 447/18.04.1978 г.	РД 02-14-316/02.09.1987 г. РД 25-1189/26.10.1988 г.
Шумен - север	4417/18.05.1971 г.	
ЖР Шумен - юг	447/18.10.1978 г. 982/02.11.1987 г.	
Спортен комплекс кв. 345		
Кв. Мътница	РД 35-700/02.09.1991 г.	
кв. Макак	РД 25-1260/19.08.1992 г.	
кв. Гривица	1253/27.06.1973 г.	РД 25-199/ 28.03.1996
Район южно от хотел Шумен	РД 25-362/12.05.1988 г.	
Гробищен парк на град Шумен		№ РД-25-1496/19.08.2008г.
Индустриален парк Шумен		№570/24.02.2010 г.

Източник: Община Шумен, 2012 г.

Общият устройствен план на град Шумен осигурява комфорт и задоволеност на населението от гледна точка на всички функции: обитаване, обслужване, труд, рекреация и комуникации. Усъвършенстването на градската структура залага включване в градския организъм на терена, разположен северно от кв. ”Тракия” и превръщането му в жилищна територия, включване на общинския път към кв. „Макак“ при кръстовището с пътя Русе – Варна в регулационните граници и изграждане на кръгово кръстовище. На териториите, непосредствено до регулационните граници на Шумен, обхващащи скатове на Шуменското плато, е предвидено обособяване на вилна зона, с максималната височина на застрояване 7 м и максимална плътност - 40 %. В територията между бул. ”Рижки проход” и бул. ”Велики Преслав” – южно от регулационната граница на града, се предвижда жилищна структура с малкоетажно застрояване. Северно от регулацията на ж.к. ”Южен бряг” и летището също се предвижда нов жилищен комплекс – ”Заимов” с малкоетажно строителство. Предвидена за изграждане е и зона за отдых между кв. Дивдядово и компактният град. Съществува и предложение парк ”Къшкветите” да се включи в регулацията на града със статут на градски парк с цел поддръжката от страна на общината.

15. Роля и въздействие на развитието на града в рамките на общината, както и в контекста на съответния район от ниво 2 като цяло

Националната стратегия за регионално развитие на република България за периода 2012-2022 г. определя град Шумен като част от основната ос на урбанизационно развитие Търговище – Шумен – Варна и второстепенната ос Русе-Разград-Шумен. Град Шумен е определен като един от десетте второстепенни центрове за развитие от национално значение. В йерархичната система от градове-центрове, градът попада в категорията трето ниво – средни градове – центрове с регионално значение. Шумен е определен и за град дубльор на черноморската столица Варна.

През град Шумен преминава първокласният път I-2 Русе-Варна, с европейска категоризация Е-70, който свързва р. Дунав с Черно море. Заедно с първокласния път I-4 Шумен-Търговище-Велико Търново, с европейска категоризация Е-772, двете комуникации



ЕВРОПЕЙСКИ СЪЮЗ
Европейски фонд за
регионално развитие



Оперативна програма "Регионално развитие" 2007-2013
www.bgregio.eu
Инвестираме във Вашето бъдеще!



осигуряват връзката на североизточен район за планиране със столицата и вътрешността на страната.

През територията на североизточен район за планиране се осъществява и вносът на природен газ от Русия чрез два магистрални газопровода, единият от които захранва националната газопрееносна система и една от газоразпределителните станции, захранващи промишлени обекти е тази в Шумен. Регионалният план за развитие на североизточен район за планиране определя Шумен като потенциален район за растеж.

Пивоварна Шумен държи около 8% от вътрешния пазар, чийто общ обем се оценява на 4,5 млн. хектолитра.

От особено значение за икономическото и социалното развитие на района са висшите учебни заведения и научните институти с над регионално значение. Университетите в Шумен и качественото образование са база за развитието на изследователски центрове.

В града се намира най-големият мюсюлмански храм в страната Томбул джамия, музеи, театри, художествена галерия, филхармония, църкви, джамии, читалища, библиотеки. В чест на 1300-годишнина на българската държава е издигнат грандиозен мемориален комплекс "Създатели на българската държава", превърнал се в символ на града.

Градът играе важна роля в рамките на общината. Ежедневните трудови пътувания към общинския център са свързани с трудова заетост, търсене на качествени социални и медицински услуги и образователни и културни потребности. Средното и професионалното образование и изцяло концентрирано на територията на град Шумен, което допълнително допринася за пътуванията към общинския център.

16. SWOT анализ

Силни страни	Слаби страни
<ul style="list-style-type: none"> - добро географско разположение - пресечна точка на важни национални и международни транспортни коридори - благоприятни природни дадености и защитени територии - уникално историческо наследство с национална значимост - административен, стопански и културно-просветен център - на 15 км от град Шумен се издига Мадарският конник, част от списъка на ЮНЕСКО, а в близост до града са разположени Плиска и Преслав — две от старите столици на България - силно развита промишленост - осигурен железопътен и автомобилен достъп до града - хармонично съжителство между различни етноси - висока степен на образование - важна роля за икономическото развитие на 	<ul style="list-style-type: none"> - дългосрочна тенденция към намаляването на населението - застаряване на населението с всяка следваща година в дългосрочен план - отрицателен естествен и механичен прираст - засилени процеси на емиграция особено сред младото население - икономически активното население представлява 59.4% от населението на 15 и повече години в град Шумен - средните пазарни цени на жилища в град Шумен са едни от най-ниските в региона - периферните квартали на Шумен са по-малко привлекателни за живот и не са обект на интерес - градът няма изграден международен имидж на туристическа дестинация - причина за слаба чуждестранна посещаемост - липса на реклама на ценностите на града



ЕВРОПЕЙСКИ СЪЮЗ
Европейски фонд за
регионално развитие



Оперативна програма “Регионално развитие” 2007-2013

www.bgregio.eu

Инвестираме във Вашето бъдеще!



<p>Североизточния район.</p> <ul style="list-style-type: none"> - научно изследователска дейност в областта на генетиката и селекцията, репродукцията, храненето и технологиите на отглеждане на животни. - нарастване на брутния вътрешен продукт и брутната добавена стойност - дългосрочният кредитен рейтинг показва високо качество, интензивно икономическо развитие и много нисък кредитен риск - град Шумен е обект на различни форми на алтернативен туризъм за българското население - разнообразна туристическа инфраструктура и места за отдих - участие в различни проекти за насърчаване на населението в неравностойно положение и рисковите групи - малък дял на незавършилите начално и основно училище - в града са представени всички нива на образование - Шуменският университет има институционална акредитация с оценка „много добра“ - образователните структури задоволяват напълно образователните потребности на населението - добре развита мрежа от заведения за доболнична и болнична помощ - намаляване на безработните в резултат от стартирали и реализирани програми и мерки за временна заетост - намаляване на дългосрочната безработица - Шумен е част от културния коридор „Виа Понтика“ и един от локусите в Стратегическия план за развитието на културния туризъм в България - в града са запазени останки от тракийско, римско, византийско, турско, възрожденско и съвременно културно наследство. - уникалните културни ценности привличат ежегодно туристически интерес и са поле за изследвания. - в града се намират паметници с местно и с национално значение - в града културна дейност осъществяват различни институции: музеи, театри, галерии, библиотеки, читалища и културни центрове - град Шумен е кандидат за европейска столица на културата през 2019 г. - държавното управление е представено от различни административни институции и звена с общинско, областно и регионално значение - в град Шумен действат много неправителствени 	<ul style="list-style-type: none"> - неравномерно разположение на туристическата инфраструктура в града - относително голям брой лица над 18 години с трайни увреждания – около 5% от населението - социалните услуги са концентрирани в централната градска част на Шумен, липсват такива в западните и северните части на града, както и в кварталите Дивдядово, Макак и Мътница - недостиг на места в детските градини - детските градини, училищата, здравните заведения, детските ясли са разположени неравномерно на територията на града - в периферните квартали в компактният град, както и прилежащите квартали Дивдядово, Макак и Мътница липсват медицински центрове и детски ясли - лошо състояние на сградния фонд и детските площадки в детските градини - през последните години намалява икономически активното население на града - много от паметниците на културно-историческото наследство в града са неподдържани и зле експонирани, обект на вандализъм и оскверняване, и бавно се рушат и губят своята визуална стойност - повечето сгради, помещаващи културни институции и институции на държавното управление, се нуждаят от саниране и обновяване - липсват достатъчно възможности и практики за активното участие на местното население в процеса на управление - наднормени шумови нива в следствие на интензивното движение на моторни превозни средства, неправилното разположение на дълги жилищни блокове, успоредно на някои от най-натоварените градски артерии и плътната застроеност в някои парцели - слабият контрол върху строителните фирми е предпоставка за запрашаване на града - нарастване количеството на генерираните битови отпадъци - състоянието на техническата инфраструктура и благоустройството не удовлетворява адекватно потребностите на населението и затруднява функционирането на града - физическата среда и сградният фонд са сериозно амортизирани - голяма част от улиците в града се нуждаят от ремонт и реконструкция поради лошата
--	--



ЕВРОПЕЙСКИ СЪЮЗ
Европейски фонд за
регионално развитие



Оперативна програма “Регионално развитие” 2007-2013

www.bgregio.eu

Инвестираме във Вашето бъдеще!



<p>организации с различен предмет на дейност</p> <ul style="list-style-type: none"> - Община Шумен е изградила партньорска мрежа между институциите и неправителствените организации, относно постъпващите сигнали и прилагане на адекватни мерки за закрила на децата. - на територията на града има регистрирани няколко ромски организации, които подпомагат развитието на ромската култура, образованието и всичко свързано с проблемите на ромите - в Община Шумен все повече навлиза практиката да се търси гражданско участие при определени обществени поръчки, както и в процеса на обсъждане и съставяне на общинските бюджети. - тенденция към намаляване на престъпленията на територията на града - липсват източници на промишлено замърсяване на въздуха - в града има ефективно действаща главна пречиствателна станция за отпадни води - в землището на град Шумен попада защитена територия Резерват "Букака" - част от Природен парк "Шуменско плато" - през 2007 г. е извършена енергийно-ефективна реконструкция на съществуващото улично осветление на част от кварталите в града - населението на града е обхванато на 100% в организирана система за събиране и транспортиране на битови отпадъци. - намаляване на строителните и производствените отпадъци - през 2011 г. са организирани и реализирани множество мероприятия за повишаване екологичното образование на населението - градът е функционален и пространствен център на община Шумен - богато орнаментирана с елементи на градския дизайн централна пешеходна зона, която е добре поддържана и се обновява непрекъснато. - отлично състояние на площадите България, Освобождение и Александър Стамболийски - рехабилитация на входящо-изходящи градски артерии и артерии осигуряващи безпрепятствен и безавариен достъп до здравни, учебни, административни, производствени и други заведения, рехабилитация на улици с концентрация на масов градски и автобусен транспорт, и такива осъществяващи напречни и събирателни функции между основните улични артерии на града. - изграждане на светофарни уредби и подмяна на улична настилка на основни улични кръстовища, провеждащи интензивен масов градски и извънградски 	<p>поддръжка на пътната и тротоарна настилка</p> <ul style="list-style-type: none"> - лошо състояние и визия на площадите Възраждане, Кристал, Гривица и Гаров площад - зелените площи на места са в лошо състояние и се нуждаят от облагородяване - обществените сгради с изградени рампи за инвалиди са много малко на брой - градският транспорт не е достъпен за хора с увреждания - местата за паркиране в града и особено в центъра са недостатъчни, за да задоволят потребностите на населението - в кв. „Боян Българанов“ и кв. “Млада гвардия“ преобладават неблагоустроени площи, които се нуждаят от обновяване и модернизирание - детските площадки не са достатъчно на брой и в голямата си част не отговарят на изискванията, залегнали в Наредба №1, за условията и реда за устройство и безопасността - много от старите сгради в града са неподдържани и се рушат бавно във времето - голяма част от спортните обекти се намират в лошо състояние - висок дял на необитаваните жилищни сгради – приблизително ¼ от сградния фонд - остарели и амортизирани инженерни инсталации на сградния фонд - нарастване на неотопляемите домакинства, като към 2010 г.те са около 1/5 от всички домакинства - около 45 % от съществуващата канализационна мрежа на града е амортизирана - в ромския квартал Бялата пръст се отчитат 99% загуби на вода. - електроснабдителната инфраструктура е морално и физически амортизирана, в резултат на което се увеличават загубите при преноса и разпределението на топлоенергия - липсват алеи за велосипедисти - в града се очертават няколко натоварени и няколко конфликтни кръстовища с тежка и конфликтна конфигурация, крайно неудобна за движение и създаваща предпоставки за пътно-транспортни произшествия
--	--



ЕВРОПЕЙСКИ СЪЮЗ
Европейски фонд за
регионално развитие



Оперативна програма “Регионално развитие” 2007-2013

www.bgregio.eu

Инвестираме във Вашето бъдеще!



<p>автомобилен и автобусен транспорт и пешеходци</p> <ul style="list-style-type: none"> - достатъчно паркове и зелени площи - отлично състояние на Лесопарк „Кьошкове“, Градска градина и Парк Студентски - изградени рампи за инвалиди и елементи за достъпна среда има в сградата на Общинската администрация, Регионална библиотека „Стилиан Чилингиров“ и Регионален исторически музей, в пешеходната зона и от спирки на градския транспорт до важни обществени институции, както и по някои кръстовища - добра система за ориентиране и информиране на жителите и гостите на града - междублоковите пространства в кв. “Тракия“, кв. “Херсон“ и кв. “Добруджа“ са в сравнително добро състояние - съвместно „съжителство“ между стари автентични сгради и нови модерни постройки - много стари сгради са реставрирани и обновени - разнообразни спортни обекти и съоръжения - Шумен е известен с различни национални и международни спортни състезания - жилищният фонд е сравнително “млад” - нисък дял на жилищните сгради, строени по индустриален способ - над 94% от жилищата разполагат с основните благоустройствени елементи /електричество, водоснабдяване и канализация/ - към 2010 година, приблизително 84% от населението е свързано към централната канализационна система и пречиствателната станция за отпадни води - пречиствателната станция за отпадни води работи с около една четвърт от проектното си натоварване - по проект по програма ИСПА през 2009-2010 г. е извършено разширяване на съществуващата ПСОВ за осигуряване на вторично пречистване, както и пълно обновяване на помпените станции - повишаване на процента на отведени и пречистени отпадъчни води, в следствие на проекта за „Интегриран воден цикъл на град Шумен“. Свързаността на домакинствата, бюджетните организации и индустрията е повишена до 99.7%. - изградена мрежа за централно топлоснабдяване - само част от град Шумен е газифицирана - градът е разположен на важен транспортен кръстопът - през него преминават северната ж.п. линия София-Шумен-Варна и отсечката в посока Шумен-Комунари-Карнобат с връзка с Южна България - през територията на общината се кръстосват: 	
---	--

“Този проект е изпълнен с финансовата подкрепа на Оперативна програма Регионално развитие ”2007-2013, съфинансирана от Европейския фонд за регионално развитие. Цялата отговорност за съдържанието на публикацията се носи от Община Шумен и при никакви обстоятелства не може да се счита, че тази публикация отразява официалното становище на Европейския съюз и Управляващия орган”



ЕВРОПЕЙСКИ СЪЮЗ
Европейски фонд за
регионално развитие



Оперативна програма “Регионално развитие” 2007-2013

www.bgregio.eu

Инвестираме във Вашето бъдеще!



<p>първокласният път I-4 София-В.Търново-Шумен /с европейска категоризация E72/, първокласният път I-2 Русе-Шумен-Варна /с европейска категоризация E70/ с първокласния път I-7 Румъния/Силистра-Шумен-Ямбол-Лесово/Турция и второкласния път II-73 Шумен-Смядово-Карнобат</p> <ul style="list-style-type: none"> - проектиране и изпълнение на светофарни уредби на конфликтните кръстовища в града - висока телефонна плътност и отлично качество на телекомуникациите в града - през територията на Община Шумен ще преминават 23 км. от автомагистрала Хемус - за територията на град Шумен са разработени и приети различни устройствени планове – общ устройствен план на града и подробни устройствени планове за отделни градски структурни единици - НСРР определя Шумен за град дубльор на черноморската столица Варна. - висши учебни заведения и научни институти с над регионално значение - ежедневни трудови пътувания към общинския център, свързани със трудова заетост, търсене на качествени социални и медицински услуги и образователни и културни потребности - разкриване на нови специализирани институции в полза на общността в периферните квартали - саниране на сградите на детските градини и обновяване на детските площадки, създаване на безопасна и сигурна среда за децата - разкриване на медицински центрове на местата, където липсват такива - изграждане на нови паркинги и гаражи - модернизиране на инфраструктурата, усъвършенстване на градската среда и подобряване на достъпа и транспортното обслужване в периферните квартали на Шумен - преквалификация на населението съобразно променящите се условия на труд - осигуряване на заетост чрез стажантски програми и проекти - разкриване на нови работни места 	
Възможности	Заплахи
<ul style="list-style-type: none"> - популяризиране на местните богатства, реклама и маркетинг на дестинацията в България и в чужбина - привличане на целеви средства и обществена ангажираност за експониране и социализиране на културните ценности и обновяване на градската среда - повишаване на посещаемостта на града, вследствие развитие и усъвършенстване на вътрешния и международния туризъм - засилване на инвестиционния интерес 	<ul style="list-style-type: none"> - нарастващ брой на опасни болести и природни бедствия - влошаване условията на живот - демографски срив и засилване на емиграцията - загуба на работна сила, привлечена от по-добрите условия на живот в големите градове, София и морската столица Варна - липса на инвестиции за обновяване и

“Този проект е изпълнен с финансовата подкрепа на Оперативна програма Регионално развитие ”2007-2013, съфинансирана от Европейския фонд за регионално развитие. Цялата отговорност за съдържанието на публикацията се носи от Община Шумен и при никакви обстоятелства не може да се счита, че тази публикация отразява официалното становище на Европейския съюз и Управляващия орган”



ЕВРОПЕЙСКИ СЪЮЗ
Европейски фонд за
регионално развитие



Оперативна програма “Регионално развитие” 2007-2013

www.bgregio.eu

Инвестираме във Вашето бъдеще!



<ul style="list-style-type: none"> - развитие на публично-частни партньорства - нарастващ интерес към алтернативните форми на туризъм в национален и международен мащаб 	<p>модернизиране на градската среда</p> <ul style="list-style-type: none"> - разруха на културните ценности в следствие на климатичните условия и липсата на поддръжка - продължително влияние на световната финансова и икономическа криза - несправяне с конкуренцията в бизнеса - продължаващ спад в производството и закриване на предприятия - нарастване дела на безработните и социално слабите - Неоползотворяване на туристическия потенциал - Нереализиране на проекти в инфраструктурата - Стихийно развитие на туризма.
---	---

17. Изводи относно наличието на градски територии в неудовлетворително състояние, с негативни тенденции в развитието си и/или нереализиран потенциал.

17.1. Икономическо развитие

Вътрешни различия:

- Най-голяма концентрация на безработно население има в кварталите: ж.к. Бялата пръст, ж.к. Еверест, ж.к.Боян Българанов, кв. Гривица и кв. Тракия.
- Икономическите дейности са концентрирани на територията на двете промишлени зони в града – кв. Индустриален и североизточна индустриална зона /Индустриален парк Шумен/
- Иновационният капацитет и потенциалите за развитие на научно-изследователска и развойна дейност са концентрирани на територията на земеделския институт /на североизток от ж.к. Тракия/, Шуменския университет и централната градска част
- Голяма част от територията на кв. Индустриален-изток е неусвояна
- Инвестиционният интерес е насочен основно към централната градска част и Индустриален парк Шумен
- туристическата инфраструктура е концентрирана в централната градска част, кв. Лиляна Димитрова и Шумен-юг
- Административните сгради основно са концентрирани в централната градска част, по основните градски артерии в направление изток-запад.
- Концентрация на обществени сгради, културни ценности и туристически забележителности в централната градска част
- Подготовка на индустриалните зони за бизнес и строителство
- Най-високи са цените в Централната градска част, както и кв.Лиляна Димитрова, кв.Херсон и кв.Добруджански, които са разположени в непосредствена близост до идеалния център на града
- Периферните квартали са по-малко привлекателни за живот и инвестиционен интерес



ЕВРОПЕЙСКИ СЪЮЗ
Европейски фонд за
регионално развитие



Оперативна програма “Регионално развитие” 2007-2013
www.bgregio.eu
Инвестираме във Вашето бъдеще!



Възможности за отстраняване:

Създаване на заетост, чрез благоприятни условия за инвестиции, технологично развитие и производство. Развитие на научни изследвания и иновации. Промоция на туризма и културните ценности в града.

17.2. Социална интеграция

Вътрешни различия:

- Специализирани институции в полза на общността са концентрирани в централната градска част на Шумен, липсват такива в западните и северните части на града, както и в кварталите Дивдядово, Макак и Мътница
- В периферните квартали в компактния град, както и прилежащите квартали Дивдядово, Макак и Мътница липсват медицински центрове.
- На територията на града има регистрирани няколко ромски организации, които подпомагат развитието на ромската култура, образованието и всичко свързано с проблемите на ромите
- Най-голям дял на престъпленията в района, обхващащ северната и североизточната част на града – кв. Цветен, източната част на кв. Лиляна Димитрова, кв. Добруджански и кв. Индустриален, следвани от кв. Тракия и източните квартали – Боян Българанов 1 и 2, и Гривица.
- Необлагодетелствани територии от гледна точка на етнически проблеми са кв.Бялата пръст и най-източните части на кв.Гривица

Възможности за отстраняване:

Включване на всички заинтересовани страни в областта на образованието, науката и научните изследвания в процеса. Стимулиране на преквалификацията и по-активно включване на висшите и средните училища в програмите „Учене през целия живот”, „ERASMUS MUNDUS”, „KOMENSKI”, Leonardo Da Vinci и осигуряване на заетост за маладите хора.

17.3. Околна среда

Вътрешни различия:

- Единственият промишлен източник на шум се намира в югоизточната производствена зона на града
- Основни линейни източници на замърсяване с фини прахови частици са улиците и булевардите в централната градска част и входящо-изходящите комуникации на града
- Основните прахо- и газообразни точкови замърсители на територията на град Шумен са разположени в югоизточната част на града
- Най-силно е замърсяването с фини прахови частици на територията на Широк център и Център, следвани от ж.к. Боян Българанов, ж.к. Еверест и ж.к. Тракия.
- Като територии с нарушени екологични параметри се очертават производствената зона на юг от ж.к.Тракия и централната градска част
- В ромския квартал Бялата пръст се отчитат 99% загуби на вода



ЕВРОПЕЙСКИ СЪЮЗ
Европейски фонд за
регионално развитие



Оперативна програма “Регионално развитие” 2007-2013
www.bgregio.eu
Инвестираме във Вашето бъдеще!



Възможности за отстраняване:

Облагородяване на пешеходните пространства, поддръжка на зелените площи и внедряване на интегриран градски транспорт, включващ меки форми.

17.4. Качествена градска среда

Вътрешни различия:

- Културните центрове са концентрирани в централната градска част и се нуждаят от саниране и обновяване
- Културните ценности в централната градска част не са достатъчно експонирани и валоризирани
- Териториите в периферията на компакния град имат висока степен на амортизираност и се нуждаят от обновяване на сградния фонд и инфраструктурата
- Най-забележителните зелени площи са: Градската градина, централната алея по бул. „Славянски”, подстъпите към паметник „Създатели на българската държава” с пешеходни зони и места за отдих, лесопарк „Кьошкове” и парк „Студентски“
- Концентрация на стари запазени и интересни в архитектурно отношение сгради се наблюдава в централната градска част, по протежение на основните комуникационни артерии и особено в пешеходната зона по бул. „Славянски“
- Повечето сгради с административни и обществени функции в централната градска част са с остарял и амортизиран сграден фонд и се нуждаят от обновяване и модернизация
- Налице е неравномерност в разположението на зелените площи в града
- Като територии в неудовлетворително състояние се очертават ж.к. Еверест, ж.к. Бялата пръст, ж.к. Боян Българанов, кв. Гривица, кв. Безистена и кв. Тракия. Най-стар е жилищният фонд в кварталите: Дивдядово, Шумен-юг, Цветен, Централна градска част, Еверест, Лиляна Димитрова и Макак
- Сградите, строени по индустриален способ, са концентрирани на територията на кв. Гривица, ж.к. Боян Българанов, ж.к. Добруджански и Пети полк. Те се нуждаят от саниране и прилагане на мерки за енергийна ефективност
- Най-малко сгради с външна термоизолация има в кв. Гривица, ж.к. Боян Българанов, ж.к. Тракия, ж.к. Еверест и ж.к. Бялата пръст.
- Междублоковите пространства в кв. „Тракия”, кв. „Херсон” и кв. „Добруджа” са в сравнително добро състояние.
- В кв. „Боян Българанов” и кв. „Еверест” преобладават неблагоустроени площи, които се нуждаят от обновяване и модернизиране.
- Двата стадиона – „Панайот Волов” и Ученически стадион, се намират в лошо състояние и се нуждаят от обновяване, модернизиране и поддръжка
- Рехабилитирани са основно улици в централната градска част

Възможности за отстраняване:

Саниране и прилагане на мерки за енергийна ефективност в жилищните комплекси, облагородяване на териториите с влошени условия на живот, реновиране на техническата инфраструктура, както и валоризиране на културното наследство в централната градска част.



ЕВРОПЕЙСКИ СЪЮЗ
Европейски фонд за
регионално развитие



Оперативна програма “Регионално развитие” 2007-2013
www.bgregio.eu
Инвестираме във Вашето бъдеще!



17.5. Достъпност

Вътрешни различия:

- Достъпът на хора с увреждания е уреден само в няколко важни административни и културни обекти в централната градска част
- Централната градска част се характеризира с интензивен пешеходен и автомобилен поток
- Паркирането е уредено в ж.к. Тракия, ж.к. Боян Българанов и ж.к. Добруджа
- Необходимост от изграждане на нови паркинги и гаражи в централната градска част
- Общественият транспорт в града не обхваща всички квартали и не е достъпен за хората с увреждания.
- Липсват линии на градския транспорт във вътрешността на кв. Боян Българанов, Шумен-юг и кв. Цветен
- Най-добре осигурени от гледна точка на мобилността с масов пътнически транспорт са кварталите: ж.к. Херсон, ж.к. Тракия, ж.к. Добруджански и Арменската махала.
- В града няма изградени алеи за велосипедисти

Възможности за отстраняване:

Осигуряване на достъпна градска среда за хората в неравностойно положение. Подобряване на достъпа и транспортното обслужване в периферните квартали. Развитие на меки форми на транспорт.

17.6. Самоуправление

В областта на самоуправлението липсват проблеми, които биха попречили на развитието на града и на подобряване на качеството на живот на жителите.

Основните проблеми на градските територии са представени на схема 17.1.

Изводи:

Като територии в неудовлетворително състояние се очертават северозападните квартали на града: ж.к. Млада гвардия, ж.к. Еверест, ж.к. Бялата пръст, ж.к. Боян Българанов и кв. Гривица, кв. Пети полк, южната част на Шумен-юг и кв. Безистена. В неудовлетворително състояние се намира и ж.к. Тракия. Тези територии се характеризират с влошено качество на физическата среда, ниска енергийна ефективност на сградния фонд, висок процент на безработно население и високи нива на бедност. В част от териториите има концентрация на компактно ромско население, за което е характерно ниско образователно равнище, изолация и нарушени параметри на средата. В териториите в неудовлетворително състояние се отчита висока концентрация на население, засегнато от влошеното качество на живот. Неслучайно цените на имотите в тези квартали са ниски в сравнение с другите части на града.

Централната градска част разполага с потенциал за бъдещо развитие на социални и културни дейности и бизнес, защото в нея са локализирани почти всички административни сгради, обекти на образованието и здравеопазването, финансово-банкови институции, както и филиал на Национален военен университет „Васил Левски“ - факултет по артилерия, ПВО и КИС. По-голямата част от недвижимите културни ценности, представляващи сериозен потенциал за развитие на туризма и съпътстващите го дейности, са разположени в централната градска част, но не са поддържани, експонирани и социализирани.



ЕВРОПЕЙСКИ СЪЮЗ
Европейски фонд за
регионално развитие



Оперативна програма “Регионално развитие” 2007-2013
www.bgregio.eu
Инвестираме във Вашето бъдеще!



Централната градска част и кварталите в непосредствена близост - кв. Лиляна Димитрова и кв. Херсон и кв. Добруджански, се характеризират и с най-високи цени на имотите. Спортен комплекс „Панайот Волов“ с прилежащия парк „Студентски“ също се очертават като територия с потенциал за развитие. Стадион „Панайот Волов“ и спортна зала „Плиска“ се намират в неудовлетворително състояние, и се нуждаят от целеви интервенции, тъй като това са ключови територии за града, с концентрация на спортни дейности. В североизточната икономическа зона – Индустриален парк Шумен има неусвоени терени, които са предвидени за производствени и складови дейности. Зоната се очертава и като основен обект на инвестиционен интерес в града. Ето защо тази зона се очертава като територия с потенциал за развитие. Териториите в неудовлетворително състояние и териториите с потенциал за развитие са представени на схема 17.1.



ЕВРОПЕЙСКИ СЪЮЗ
Европейски фонд за
регионално развитие



Оперативна програма “Регионално развитие” 2007-2013
www.bgregio.eu
Инвестираме във Вашето бъдеще!

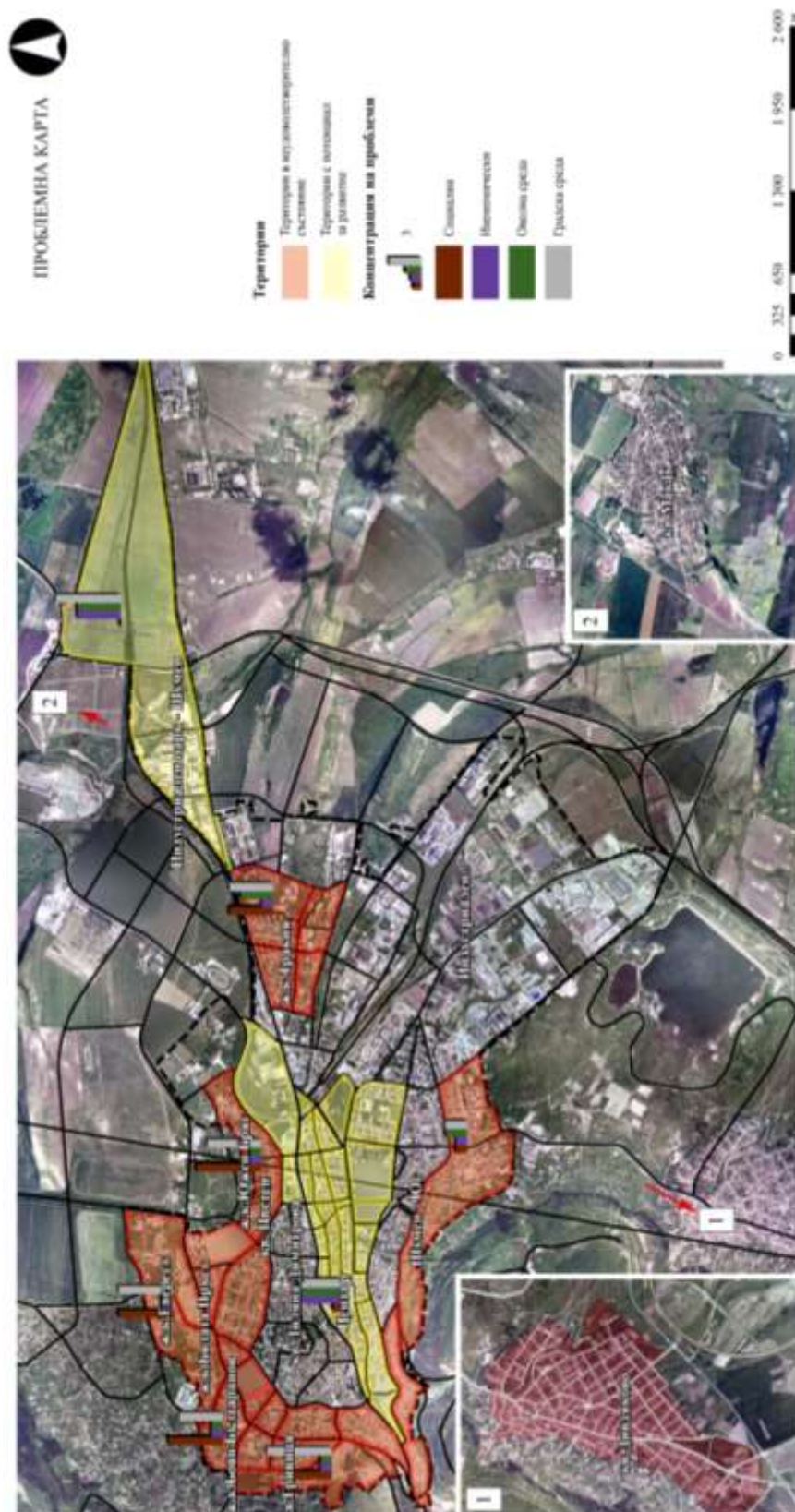


Схема 17.1.

“Този проект е изпълнен с финансовата подкрепа на Оперативна програма Регионално развитие ”2007-2013, съфинансирана от Европейския фонд за регионално развитие. Цялата отговорност за съдържанието на публикацията се носи от Община Шумен и при никакви обстоятелства не може да се счита, че тази публикация отразява официалното становище на Европейския съюз и Управляващия орган”



ЕВРОПЕЙСКИ СЪЮЗ
Европейски фонд за
регионално развитие



Оперативна програма “Регионално развитие” 2007-2013

www.bgregio.eu

Инвестираме във Вашето бъдеще!



18. Дърво на проблемите



“Този проект е изпълнен с финансовата подкрепа на Оперативна програма Регионално развитие ”2007-2013, съфинансирана от Европейския фонд за регионално развитие. Цялата отговорност за съдържанието на публикацията се носи от Община Шумен и при никакви обстоятелства не може да се счита, че тази публикация отразява официалното становище на Европейския съюз и Управляващия орган”



ЕВРОПЕЙСКИ СЪЮЗ
Европейски фонд за
регионално развитие



Оперативна програма "Регионално развитие" 2007-2013
www.bgregio.eu
Инвестираме във Вашето бъдеще!



19. Описание на приложен метод и избор на зони за въздействие

Площта на отделните структурни единици в град Шумен е показана в Таблица 1, измерени в декари. В проценти е изразен нейният дял спрямо площта на целия град. Най-голяма площ от територията на града с жилищни функции заема структурна единица, обединяваща Боян Българанов 1, Боян Българанов 2, Гривица, Цветен, Тракия, Млада гвардия, територия на спортен комплекс Панайот Волов, Безистена, Арменска махала, Пети полк - 23,84 %, следвана от структурна единица Шумен юг - 5,83%.

Таблица 1: Площ на структурни единици

	Боян Българанов 1, Боян Българанов 2, Гривица, Цветен, Тракия, Млада гвардия, територия на спортен комплекс Панайот Волов, Безистена, Арменска махала, Пети полк	Шумен юг
Площ в декари	3988	976
Площ в проценти	23,84	5,83

За тези структурни единици са изследвани критерии от трите групи критерии за определяне на зони с преобладаващ социален характер, посочени в Приложение 1 на Методическите насоки за разработване и прилагане на интегрирани планове за градско възстановяване и развитие на МРРБ.

От първата група критерии е изследвана концентрацията на Неизградени, неблагоустроени необзаведени или в лошо състояние елементи на градската жизнена среда, като за показатели са използвани брой детски площадки в лошо състояние и площ на междублокови пространства в лошо състояние. Изчисленията показват, че в структурна единица, обединяваща Боян Българанов 1, Боян Българанов 2, Гривица, Цветен, Тракия, Млада гвардия, територия на спортен комплекс Панайот Волов, Безистена, Арменска махала, Пети полк, се намират 44,7 % от всички детски площадки в града в лошо състояние и 98,68% от междублоковите пространства в лошо състояние, докато в Шумен юг са концентрирани едва 4,3% от детските площадки и 1,32 от междублоковите пространства в града, които са в лошо състояние.

От втората група критерии - социално-икономически са изследвани два критерия - Високо ниво на продължителна безработица и Ниска степен на енергийна ефективност на сградния фонд, като за първия критерий за показател е взет броя на безработните, а за втория критерий брой жилища без външна изолация и брой жилища без енергийно-ефективна дограма. 31,9% от всички хора в общината, които са безработни повече от една година, живеят в структурна единица, обединяваща Боян Българанов 1, Боян Българанов 2, Гривица, Цветен, Тракия, Млада гвардия, територия на спортен комплекс Панайот Волов, Безистена, Арменска махала, Пети полк, а 1,5 % в Шумен - юг.

Жилищата без външна изолация в структурна единица, обединяваща Боян Българанов 1, Боян Българанов 2, Гривица, Цветен, Тракия, Млада гвардия, територия на спортен комплекс Панайот Волов, Безистена, Арменска махала, Пети полк, са 36,5% от всички в общината, а в Шумен юг - 4,8%. В първата структурна единица са концентрирани



ЕВРОПЕЙСКИ СЪЮЗ
Европейски фонд за
регионално развитие



Оперативна програма "Регионално развитие" 2007-2013

www.bgregio.eu

Инвестираме във Вашето бъдеще!



36,74% от всички жилища в община Шумен, които нямат енергийно-ефективна дограма, а в Шумен юг - 5,7%.

От третата група критерии Физически и икономически параметри на жилищния фонд е изследван критерият Наличие на жилищен фонд, разположен в различни типове многофамилни жилищни сгради, строени по индустриален способ, с потребност от обновяване, а за показател е взет броят на панелните сгради. 65,9% от всички сгради в града са локализиращи в структурна единица, обединяваща Боян Българанов 1, Боян Българанов 2, Гривица, Цветен, Тракия, Млада гвардия, територия на спортен комплекс Панайот Волов, Безистена, Арменска махала, Пети полк, а едва 4,9 в Шумен юг.

Таблица 2: Изследване на критерии по структурни единици

	Боян Българанов 1, Боян Българанов 2, Гривица, Цветен, Тракия, Млада гвардия, територия на спортен комплекс Панайот Волов, Безистена, Арменска махала, Пети полк		Шумен юг	
Неизградени, неблагоустроени необзаведени или в лошо състояние елементи на градската жизнена среда				
Брой детски площадки в лошо състояние	брой	%	брой	%
За града	47	100	47	100
За структурна единица	21	44,7	2	4,3
Площ на междублокови пространства в лошо състояние	дка	%	дка	%
За града	228	100	228	100
За структурна единица	225	98,68	3	1,32
Високо ниво на продължителна безработица				
Брой безработни	брой хора	%	брой хора	%
в общината	6346	100	6346	100
За структурна единица	2026	31,9	97	1,5
Ниска степен на енергийна ефективност на сградния фонд				
Брой жилища без външна изолация	брой	%	брой	%
За общината	35408	100	35408	100
За структурна единица	12923	36,5	1708	4,8
Брой жилища без енергийно-ефективна дограма	брой	%	брой	%
За общината	26960	100	26960	100
За структурна единица	9906	36,74	1545	5,7
Наличие на жилищен фонд, разположен в различни типове многофамилни жилищни сгради, строени по индустриален способ, с потребност от обновяване				
Брой панелни сгради	брой	%	брой	%
За града	226	100	226	100
За структурна единица	149	65,9	11	4,9



ЕВРОПЕЙСКИ СЪЮЗ
Европейски фонд за
регионално развитие



Оперативна програма “Регионално развитие” 2007-2013

www.bgregio.eu

Инвестираме във Вашето бъдеще!



Приложният метод за определяне на зоните за въздействие използва определяне на локализационни коефициенти, които дават представа за концентрацията на отделните критерии в структурните единици на града.

За целите на приложния метод означаваме процентното съотношение на площта структурна единица спрямо площта на града с s , а процентното съотношение по критерии i с k_i .

Когато $\frac{s}{k_i} \leq 1$, се наблюдава концентрация на критерии в структурната единица

$\frac{s}{k_i} > 1$, то не се наблюдава концентрация на критерия в структурната единица

За всяка предложена структурна единица е направена комплексна оценка, в която процентното съотношение на площта зоната за въздействие спрямо площта на града (s) ще бъде разделена на сбора от процентни съотношения (i_n) на всеки един от критериите $i_1 + i_2 + i_3 + \dots = i_n$. Структурната единица получила най-ниска комплексна оценка на показатели е територията от град Шумен, която има най-голяма необходимост от обновяване, защото в нея не само концентрацията на критерии е най-висока, но и те са с най-висока степен на неудовлетвореност.

В Таблица 3 са направени изчисления по гореописания метод за сравнение на всички изследвани критерии в структурните единици в неудовлетворително състояние с преобладаващи жилищни функции.

Таблица 3: Комплексна оценка на структурните единици по критерии.

	Боян Българанов 1, Боян Българанов 2, Гривица, Цветен, Тракия, Млада гвардия, територия на спортен комплекс Панайот Волов, Безистена, Арменска махала, Пети полк	Шумен юг
Неизградени, неблагоустроени необзаведени или в лошо състояние елементи на градската жизнена среда	0,39	2,95
Високо ниво на продължителна безработица	0,75	3,82
Ниска степен на енергийна ефективност на сградния фонд	0,65	1,11
Наличие на жилищен фонд, разположен в различни типове многофамилни жилищни сгради, строени по индустриален способ, с потребност от обновяване	0,36	1,2

Получаваме, че

$$i_{\text{първа структурна единица}} < i_{\text{Шумен юг}}$$



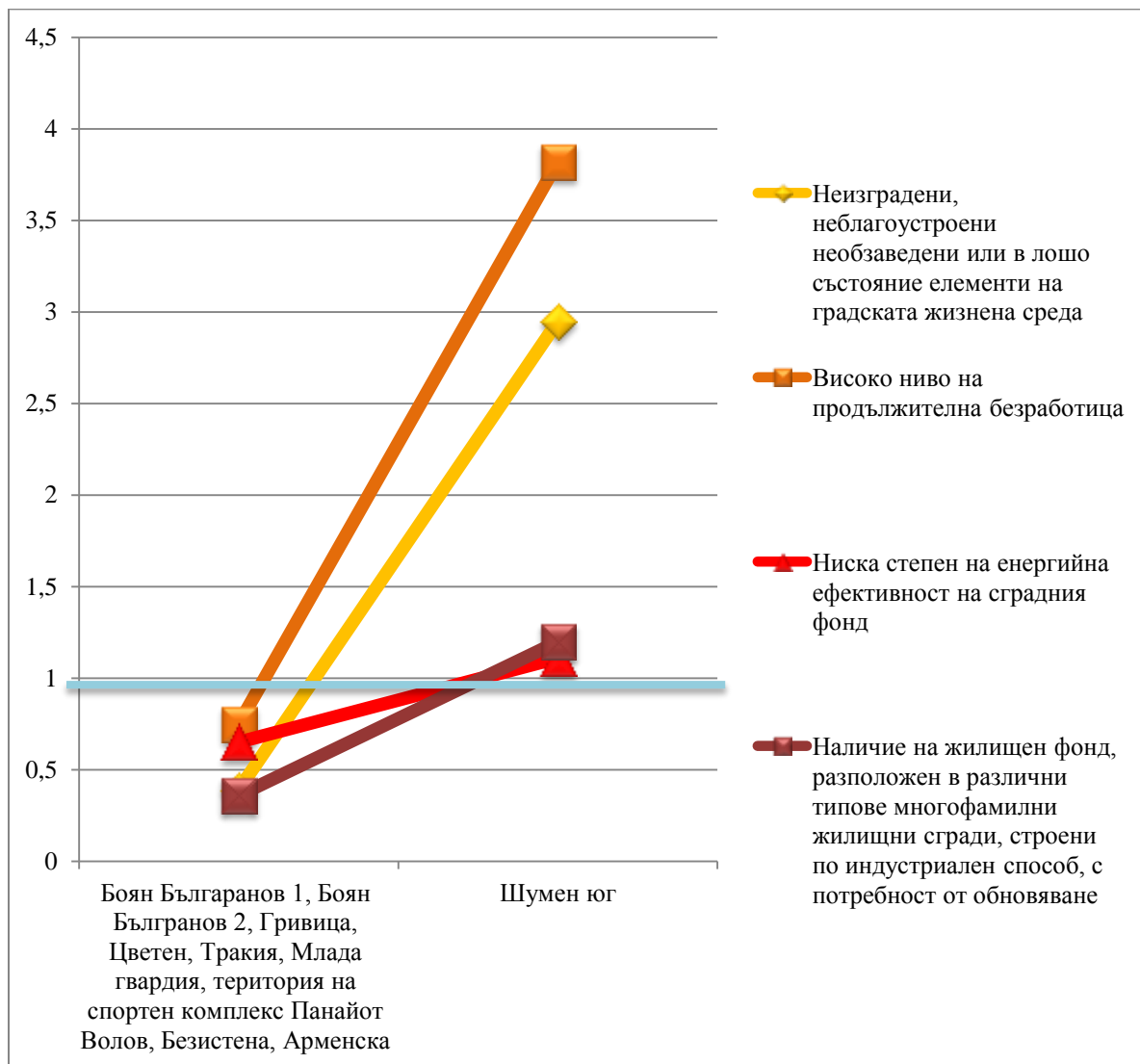
ЕВРОПЕЙСКИ СЪЮЗ
Европейски фонд за
регионално развитие



Оперативна програма "Регионално развитие" 2007-2013

www.bgregio.eu

Инвестираме във Вашето бъдеще!



Получаваме, че

$$i_{\text{първа структурна единица}} < i_{\text{Шумен юг}}$$

20. Обосновка на избраните зони за въздействие

Зона с преобладаващ социален характер

Определение: Това е градска територия с преобладаващи жилищни функции. Признакът за интегрираност на този тип зона е обхващане на проблемите на обитаването, отчитайки комплексното състояние на жилищната среда - степента на изграденост и състоянието на техническата и социална инфраструктура, качествата на жизнената среда.

Обхват: Боян Българанов 1, Боян Българанов 2, Гривица, Цветен, Тракия, Млада гвардия, територия на спортен комплекс Панайот Волов, Безистена, Арменска

Граници: от запад – граница на урбанизираната територия

"Този проект е изпълнен с финансовата подкрепа на Оперативна програма Регионално развитие "2007-2013, съфинансирана от Европейския фонд за регионално развитие. Цялата отговорност за съдържанието на публикацията се носи от Община Шумен и при никакви обстоятелства не може да се счита, че тази публикация отразява официалното становище на Европейския съюз и Управляващия орган"



ЕВРОПЕЙСКИ СЪЮЗ
Европейски фонд за
регионално развитие



Оперативна програма "Регионално развитие" 2007-2013
www.bgregio.eu
Инвестираме във Вашето бъдеще!



от север – североизток – граници на урбанизираната територия до ул.
„Университетска”
от ул. „Университетска” на югозапад до бул. „Симеон Велики”,
от бул. „Симеон Велики” на изток до ул. „Дедеагач”,
от ул. „Дедеагач” на юг до ул. „Колю Фичето”,
от ул. „Колю Фичето” югоизточно до коритото на река Поройна,
по коритото на река Поройна западно до бул. „Симеон Велики”,
от бул. „Симеон Велики” западно до ул. „Алеко Константинов”,
от ул. „Алеко Константинов” северно до ул. „Марица”,
от ул. „Марица” западно до ул. „Васил Друмев”,
от ул. „Васил Друмев” южно до ул. „Васил” Априлов”,
от ул. „Васил Априлов” на запад до ул. „Петър Парчевич”,
от ул. „Петър Парчевич” на юг до ул. „Свети Райко Шуменски”,
от ул. „Свети Райко Шуменски” на запад до ул. „Септемврийско въстание”,
от ул. „Септемврийско въстание” на север до ул. „Ж. Спиридонов”,
от ул. „Ж. Спиридонов” на запад до ул. „Ген. Скобелев”,
от ул. „Ген. Скобелев” на югозапад до ул. „Ген. Скобелев”,
от ул. „Ген. Скобелев” на юг до ул. „Ген. Столетов”,
от ул. „Ген. Столетов” на юг до бул. „Симеон Велики”,
от бул. „Симеон Велики” на югозапад до ул. „Дойран”,
от ул. „Дойран” на югозапад до границата на урбанизираната територия.

Зона с преобладаващ социален характер

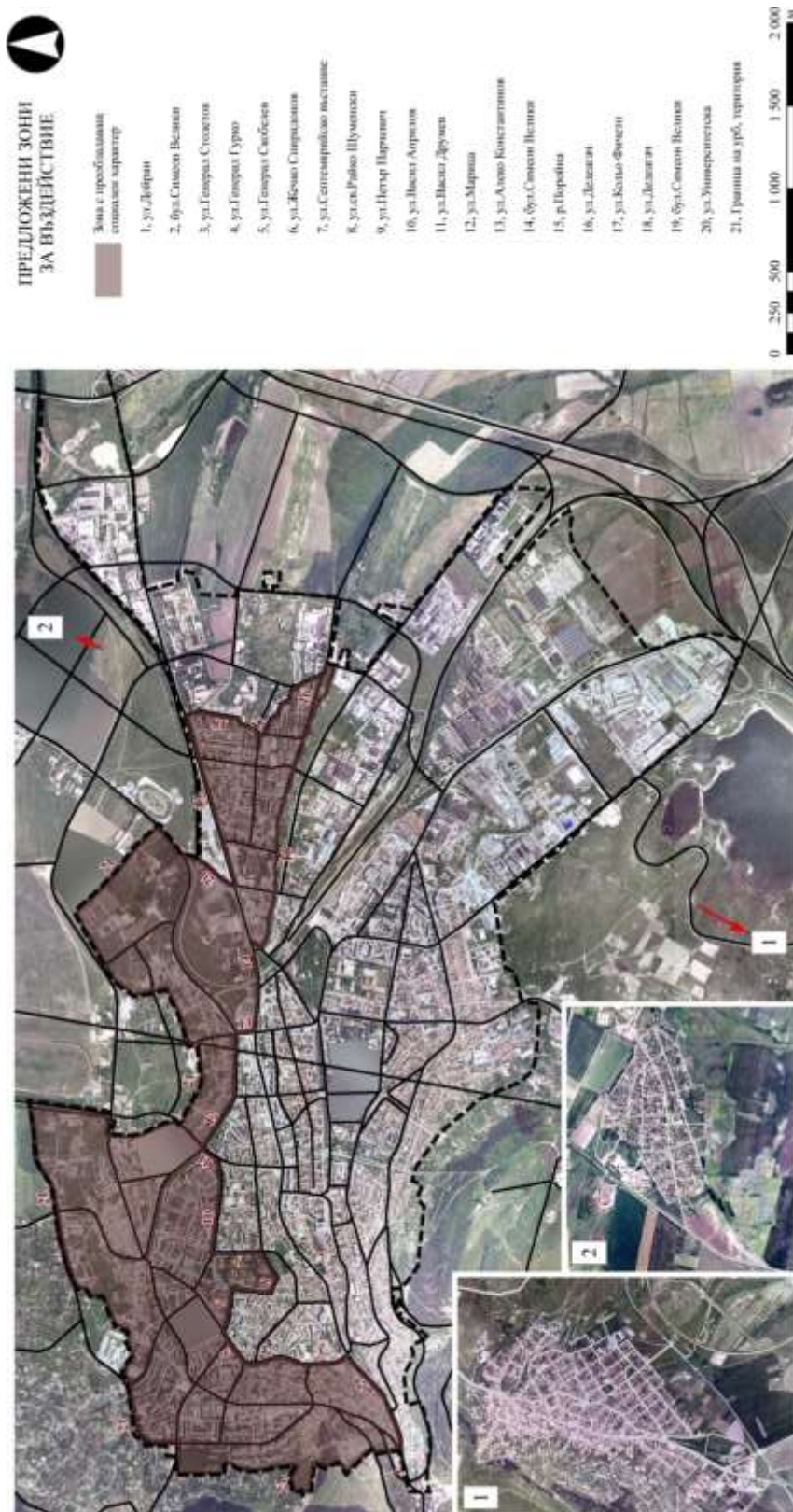
Критерии	дка	%
Площ на града и зоната		
На града	16729	100
На зоната	3988	23,84



ЕВРОПЕЙСКИ СЪЮЗ
Европейски фонд за
регионално развитие



Оперативна програма “Регионално развитие” 2007-2013
www.bgregion.eu
Инвестираме във Вашето бъдеще!



“Този проект е изпълнен с финансовата подкрепа на Оперативна програма Регионално развитие ”2007-2013, съфинансирана от Европейския фонд за регионално развитие. Цялата отговорност за съдържанието на публикацията се носи от Община Шумен и при никакви обстоятелства не може да се счита, че тази публикация отразява официалното становище на Европейския съюз и Управляващия орган”



ЕВРОПЕЙСКИ СЪЮЗ
Европейски фонд за
регионално развитие



Оперативна програма "Регионално развитие" 2007-2013
www.bgregio.eu
Инвестираме във Вашето бъдеще!



Критерии за определяне на зони за въздействие от вида „Зони с преобладаващ социален характер“

I-ва група критерии: Състояние на техническата инфраструктура и околната среда:

- липсващи или лошо състояние на съществуващите системи на техническата инфраструктура, улични, тротоарни и алеийни настилки
- липсващи или недостатъчно развити елементи на МОПТ (редовни маршрутни линии и свързаната с тях инфраструктура)
- неизградени, неблагоустроени, необзаведени или в лошо състояние елементи на градската жизнена среда (озеленени площи за широко обществено ползване, междублокови пространства, детски площадки, улично и алейно осветление)
- среда с нарушени екологични параметри

II-ра група критерии: Социално-икономически:

- високо ниво на бедност и изолация
- високо ниво на продължителна безработица
- незадоволителни демографски показатели (висока смъртност, по-ниска продължителност на живота, нарушена образователна структура, прекалено висок брой членове на едно домакинство и др.)
- ниско ниво на икономически дейности
- преобладаващата част от населението са етнически, малцинствени групи или имигранти, бегълци
- нисък стандарт на образование, голям брой ученици, които напускат преждевременно училище
- ниска степен на енергийна ефективност на сградния фонд
- високо ниво на престъпност и нарушения на обществения ред

III-та група критерии: Физически и икономически параметри на жилищния фонд:

- наличие на жилищен фонд, разположен в различни типове многофамилни жилищни сгради, строени по индустриален способ, с потребност от обновяване
- други жилищни сгради, построени преди повече от 20 години
- лошо състояние на сградния фонд
- ниски цени на недвижимата собственост

Критерии за избор

I група: Състояние на техническата инфраструктура и околната среда

- ✓ **Неизградени, неблагоустроени необзаведени или в лошо състояние елементи на градската жизнена среда**

Критерии		
Брой детски площадки в лошо състояние	брой	%
В зоната	21	44,7%
В града	47	100
Площ на междублокови пространства в лошо състояние	дка	%



ЕВРОПЕЙСКИ СЪЮЗ
Европейски фонд за
регионално развитие



Оперативна програма "Регионално развитие" 2007-2013
www.bgregio.eu
Инвестираме във Вашето бъдеще!



В зоната	225	98,68
В града	228	100
комплексна оценка		0,39

Източник: Собствена ГИС за град Шумен

II група: Социално-икономически

✓ Високо ниво на продължителна безработица

Критерии	Измерване	Мерна единица
Брой безработни	брой	%
В зоната	2026	31,9
В общината	6346	100
КОМПЛЕКСНА ОЦЕНКА		0,65

Източник: Собствена ГИС за град Шумен

✓ Ниска степен на енергийна ефективност на сградния фонд

Критерии	Измерване	Мерна единица
Брой жилища без външна изолация	Брой	%
В зоната	12923	36,5
В общината	35408	100
Брой жилища без енергийно-ефективна дограма	брой	%
В зоната	9906	36,7
В общината	26960	100
комплексна оценка		0,65

Източник: Собствена ГИС за град Шумен

III група: Физически и икономически параметри на жилищния фонд

✓ Наличие на жилищен фонд, разположен в различни типове многофамилни жилищни сгради, строени по индустриален способ, с потребност от обновяване

Критерии	Измерване	Мерна единица
Брой панелни сгради	брой	%
В зоната	149	65,9
В града	226	100
комплексна оценка		0,36

Източник: Собствена ГИС за град Шумен



ЕВРОПЕЙСКИ СЪЮЗ
Европейски фонд за
регионално развитие



Оперативна програма “Регионално развитие” 2007-2013
www.bgregio.eu
Инвестираме във Вашето бъдеще!



“Този проект е изпълнен с финансовата подкрепа на Оперативна програма Регионално развитие ”2007-2013, съфинансирана от Европейския фонд за регионално развитие. Цялата отговорност за съдържанието на публикацията се носи от Община Шумен и при никакви обстоятелства не може да се счита, че тази публикация отразява официалното становище на Европейския съюз и Управляващия орган”



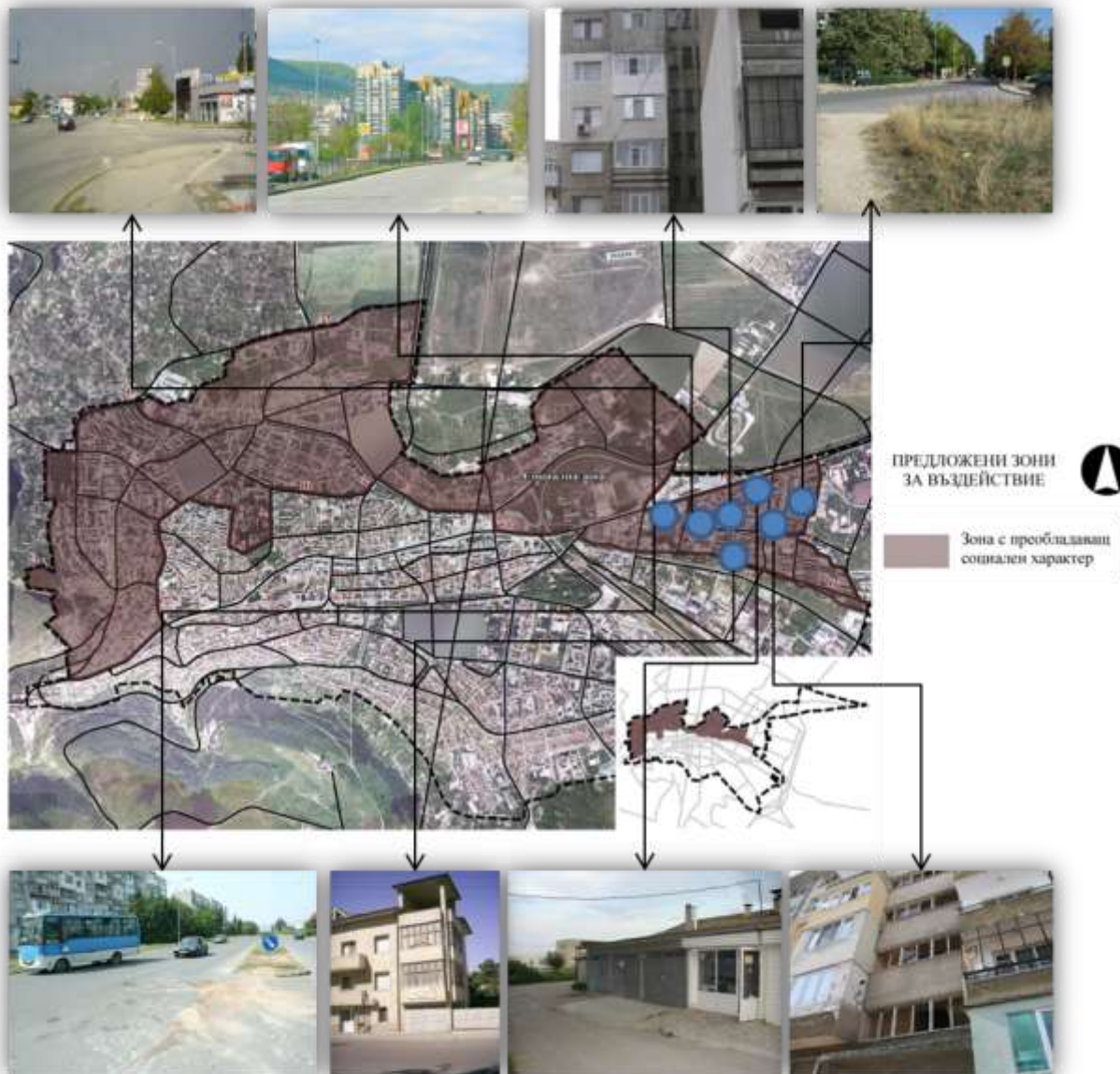
ЕВРОПЕЙСКИ СЪЮЗ
Европейски фонд за
регионално развитие



Оперативна програма “Регионално развитие” 2007-2013

www.bgregio.eu

Инвестираме във Вашето бъдеще!



Проблеми за решаване с ИПГВР:

- **Социални:**
 - високи нива на продължителна безработица
 - ниски нива на заетост
- **Екологични:**
 - лошо състояние на градски зелени площи
 - ниски нива на енергийна ефективност и използване на възобновяеми енергийни източници
 - сметосъбиране
- **Градска среда:**

“Този проект е изпълнен с финансовата подкрепа на Оперативна програма Регионално развитие ”2007-2013, съфинансирана от Европейския фонд за регионално развитие. Цялата отговорност за съдържанието на публикацията се носи от Община Шумен и при никакви обстоятелства не може да се счита, че тази публикация отразява официалното становище на Европейския съюз и Управляващия орган”



ЕВРОПЕЙСКИ СЪЮЗ
Европейски фонд за
регионално развитие



Оперативна програма "Регионално развитие" 2007-2013
www.bgregio.eu
Инвестираме във Вашето бъдеще!



- ниско качество на жилищните зони
- **Достъпност:**
- липса на меки форми на транспорт
- липсва на екологичен и енергоспестяващ МОПТ
- липса на интегриран МОПТ в града

Зона на публични функции с висока обществена значимост

Определение: Централна градска част, централни пешеходни зони и други зони с налична или възможна концентрация на функции с публичен характер с висока обществена значимост, зони с преобладаващ брой сгради с административни и обществени функции, както и наличие на сгради - недвижими културни ценности. Признакът за интегрираност на този вид зони е обхващането на широк набор от проблеми, свързани с физическите и експлоатационните характеристики на публичната среда и тяхното отстраняване, ефектът от което ще засяга цялата или значителни части от градското население по отношение на качество на живот, екологическите и естетическите качества на жизнената среда, привлекателността на града и условията за стимулиране на икономически растеж.

Граници: от север бул. "Симеон Велики" до ул. "Кл.Охридски",
от ул. "Кл.Охридски" на север до ул. "Марица",
от ул. "Марица" на изток до ул. "Алеко Константинов",
от ул. "Алеко Константинов" на юг до бул. "Симеон Велики",
от бул. "Симеон Велики" на изток до ул. "Станционна",
от ул. "Станционна" на югоизток до гаров площад,
от гаров площад на юг до бул. "Мадара",
от бул. "Мадара" на юг до бул. "Ришки проход",
от бул. "Ришки проход" на запад по ул. "Съединение" до бул. "Велики Преслав",
от бул. „Велики Преслав" на югоизток до ул. "Петра",
от ул. "Петра" на югоизток до ул. "Победа",
от ул. "Победа" на запад до ул. "Съединение",
от ул. "Съединение" на запад до ул. "Ивайло",
от ул. "Ивайло" на юг до ул. "Владайско Въстание",
от ул. "Владайско въстание" на запад до ул. "Васил Петлешков",
от ул. "Васил Петлешков" на запад до ул. "Съединение",
от ул. "Съединение" на запад до ул. "Тетово",
от ул. "Тетово" на север до ул. "Паламара",
от ул. "Паламара" на север до бул. "Симеон Велики"

Зона на публични функции с висока обществена значимост

Критерии	дка	%
Площ на града и зоната		
на града	16729	100
на зоната	1572	9,4



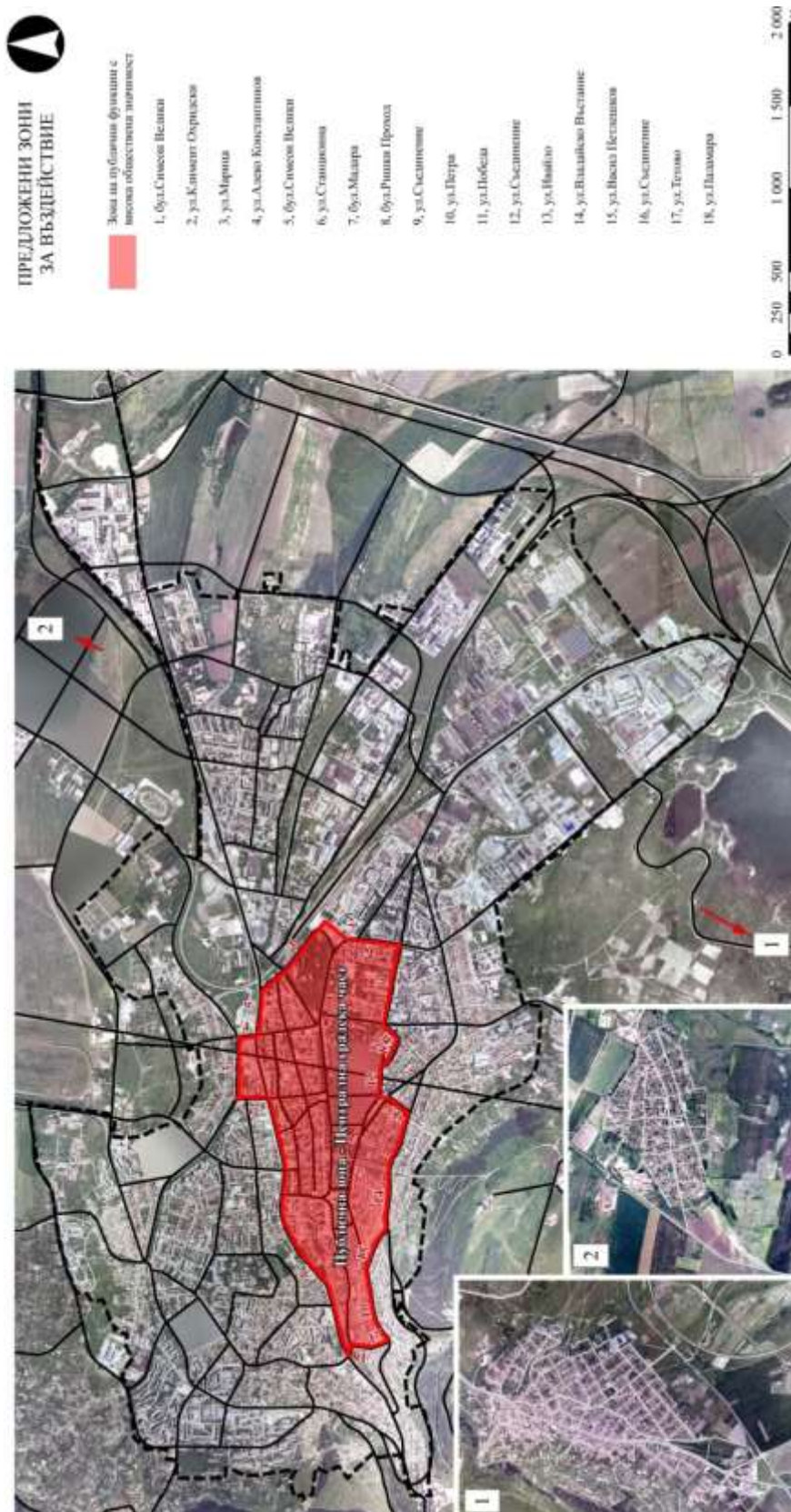
ЕВРОПЕЙСКИ СЪЮЗ
Европейски фонд за
регионално развитие



Оперативна програма “Регионално развитие” 2007-2013

www.bgregio.eu

Инвестираме във Вашето бъдеще!



“Този проект е изпълнен с финансовата подкрепа на Оперативна програма Регионално развитие ”2007-2013, съфинансирана от Европейския фонд за регионално развитие. Цялата отговорност за съдържанието на публикацията се носи от Община Шумен и при никакви обстоятелства не може да се счита, че тази публикация отразява официалното становище на Европейския съюз и Управляващия орган”



ЕВРОПЕЙСКИ СЪЮЗ
Европейски фонд за
регионално развитие



Оперативна програма "Регионално развитие" 2007-2013
www.bgregio.eu
Инвестираме във Вашето бъдеще!



Критерии за определяне на зони за въздействие от вида „Зони на публични функции с висока обществена значимост“

- преобладаващата част от сградния фонд са сгради с административни и обществени функции
- липсващи или лошо състояние на съществуващите системи на МОПТ (редовни маршрутни линии и свързаната с тях инфраструктура)
- неизградени, неблагоустроени или в лошо състояние елементи на градската жизнена среда (озеленени площи за широко обществено ползване, зони за отдих, улично и алеино осветление)
- незадоволително състояние на сградния фонд с административни и обществени функции
- ниска степен на енергийна ефективност на сградния фонд
- среда с нарушени екологични параметри

Критерии за избор

- ✓ Преобладаваща част от сградния фонд са сгради с административни и обществени функции

Критерии	Измерване	Мерна единица
Брой сгради с обществени функции	брой	%
в зоната	312	25,3
в града	1233	100
КОМПЛЕКСНА ОЦЕНКА		0,37

Източник: Собствена ГИС за град Шумен

- ✓ Незадоволително състояние на сградния фонд с административни и обществени функции

Критерии	Измерване	Мерна единица
брой сгради	брой	%
в зоната	52	25,49
в града	204	100
КОМПЛЕКСНА ОЦЕНКА		0,37

Източник: Собствена ГИС за град Шумен

- ✓ Неизградени, неблагоустроени необзаведени или в лошо състояние елементи на градската жизнена среда

Критерии	Измерване	Мерна единица
Брой детски площадки в лошо състояние	брой	%
в зоната	10	21,3
в града	47	100
КОМПЛЕКСНА ОЦЕНКА		0,44

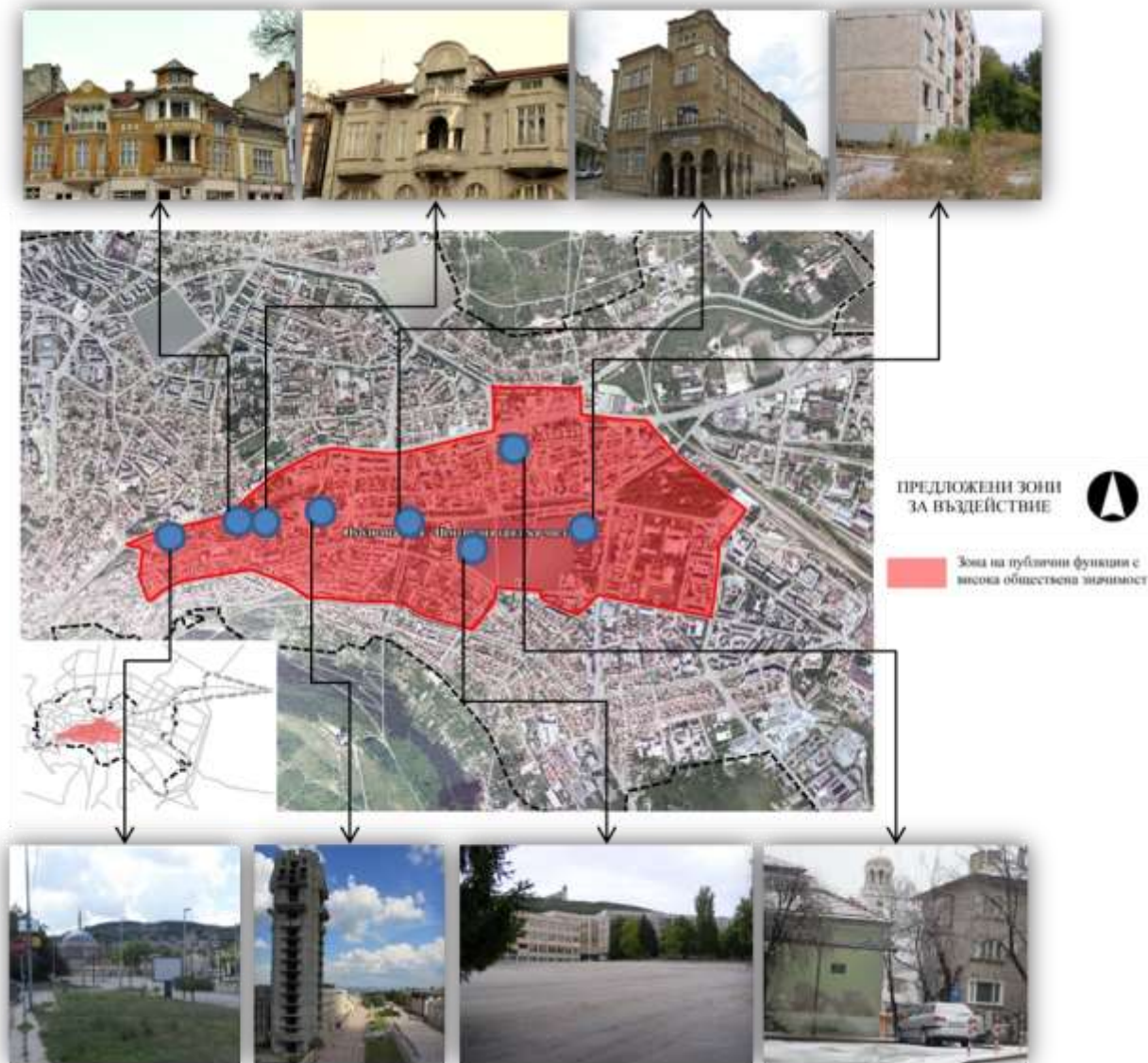
Източник: Собствена ГИС за град Шумен



ЕВРОПЕЙСКИ СЪЮЗ
Европейски фонд за
регионално развитие



Оперативна програма “Регионално развитие” 2007-2013
www.bgregio.eu
Инвестираме във Вашето бъдеще!



Проблеми за решаване с ИПГВР:

Социални:

- липса на инфраструктура за повишаване на сигурността (видеонаблюдение)

Екологични:

- лошо състояние на градски зелени площи и зони за отдих
- ниски нива на енергийна ефективност и използване на възобновяеми енергийни източници
- сметосъбиране

Градска среда:

- ниско качество на публичните пространства
- ниско качество на публичните обслужващи зони
- ниско качество на инфраструктурата за култура и отдих

“Този проект е изпълнен с финансовата подкрепа на Оперативна програма Регионално развитие ”2007-2013, съфинансирана от Европейския фонд за регионално развитие. Цялата отговорност за съдържанието на публикацията се носи от Община Шумен и при никакви обстоятелства не може да се счита, че тази публикация отразява официалното становище на Европейския съюз и Управляващия орган”



ЕВРОПЕЙСКИ СЪЮЗ
Европейски фонд за
регионално развитие



Оперативна програма “Регионално развитие” 2007-2013

www.bgregion.eu

Инвестираме във Вашето бъдеще!



Достъпност:

- липса на системи за интегриран МОПТ в града
- липса на меки форми на транспорт
- липса на екологичен и енергоспестяващ МОПТ

Зона с потенциал за икономическо развитие

Определение: преобладаващо предназначение за производствени и други бизнес дейности

Граници: от юг по бул.Симеон Велики, на север по път Е-70, на запад по път I-7, на югозапад по Ж.П. линия София-Варна

Зона с потенциал за икономическо развитие

Критерии	дка	%
Площ		
на града	16729	100
на зоната	1887	11,28



ЕВРОПЕЙСКИ СЪЮЗ
Европейски фонд за
регионално развитие



Оперативна програма “Регионално развитие” 2007-2013
www.bgregion.eu
Инвестираме във Вашето бъдеще!



ПРЕДЛОЖЕНИ ЗОНИ
ЗА ВЪЗДЕЙСТВИЕ

Зона с потенциал за
икономическо развитие

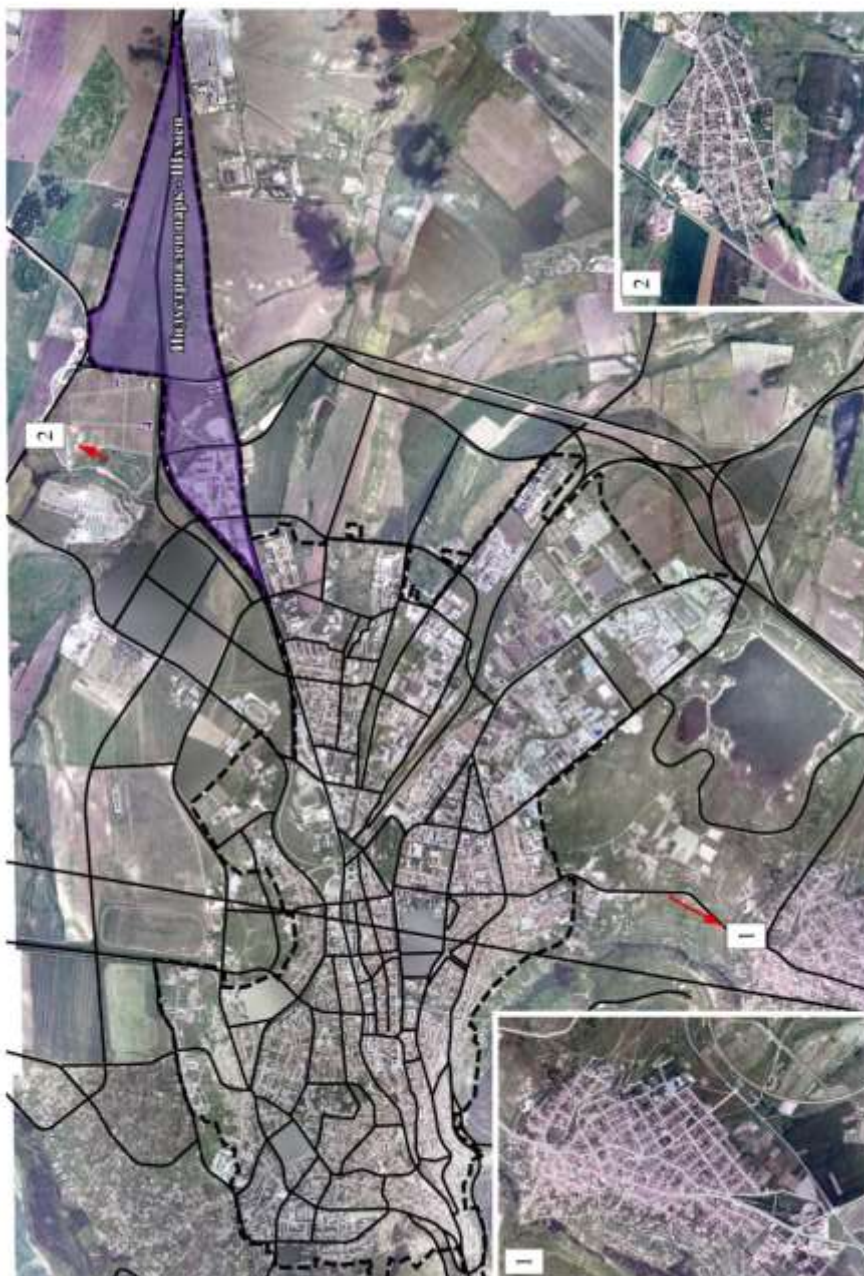
1. Бул. Симеон Велики

2. Път Е-70

3. Път Г-7

4. Ж.П. линия

0 325 650 1 300 1 950 2 600
М



“Този проект е изпълнен с финансовата подкрепа на Оперативна програма Регионално развитие ”2007-2013, съфинансирана от Европейския фонд за регионално развитие. Цялата отговорност за съдържанието на публикацията се носи от Община Шумен и при никакви обстоятелства не може да се счита, че тази публикация отразява официалното становище на Европейския съюз и Управляващия орган”



ЕВРОПЕЙСКИ СЪЮЗ
Европейски фонд за
регионално развитие



Оперативна програма "Регионално развитие" 2007-2013
www.bgregio.eu
Инвестираме във Вашето бъдеще!



Критерии за определяне на зони за въздействие от вида „Зони с потенциал за икономическо развитие“

- концентрация на икономически дейности
- наличие на инвестиционен интерес
- наличие на свободни (неусвоени или изоставени) терени в границите на зоната
- наличие на техническа инфраструктура, нуждаеща се от обновяване, рехабилитация или реконструкция
- необходимост от изграждане/доизграждане на довеждаща техническа инфраструктура, осигуряване на достъп до зоната
- предвидени терени („на зелено“ - в смисъла на усвояването на нови терени за стопански дейности) в действащите устройствени планове за икономически/бизнес функции за развитие на производства и предприятия
- среда с нарушени екологични параметри

Критерии за избор

- ✓ **Наличие на свободни (неусвоени или изоставени) терени в границите на зоната**

Критерии	дка	%
за зоната	296	39,2
за града	755	100
КОМПЛЕКСНА ОЦЕНКА		0,29

Източник: Собствена ГИС за град Шумен

- ✓ **Предвидени терени ("на зелено" - в смисъла на усвояването на нови терени за стопански дейности) в действащите устройствени планове за икономически/бизнес функции за развитие на производства и предприятия**

Критерии	дка	%
за зоната	1306	47,5
за града	2747	100
КОМПЛЕКСНА ОЦЕНКА		0,24

Източник: Собствена ГИС за град Шумен

- ✓ **Необходимост от изграждане/доизграждане на довеждаща техническа инфраструктура, осигуряване на достъп до зоната**

Критерии	м	%
за зоната	4746	39,5
за града	12026	100
КОМПЛЕКСНА ОЦЕНКА		0,29

Източник: Собствена ГИС за град Шумен

- ✓ **Наличие на техническа инфраструктура, нуждаеща се от обновяване, рехабилитация или реконструкция**

Критерии	м	%
за зоната	2082	28,7
за град	7444	100
КОМПЛЕКСНА ОЦЕНКА		0,40

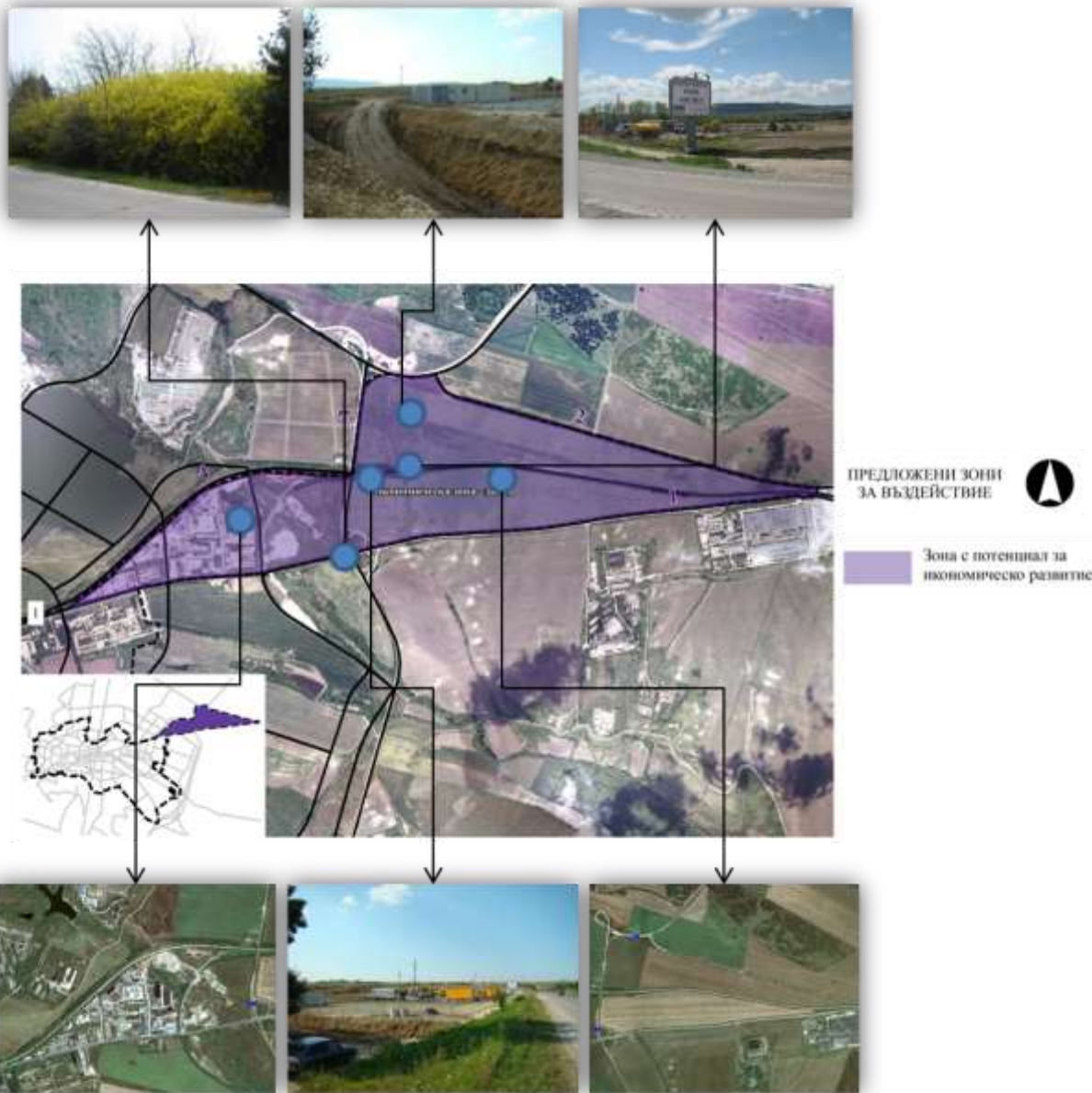
Източник: Собствена ГИС за град Шумен



ЕВРОПЕЙСКИ СЪЮЗ
Европейски фонд за
регионално развитие



Оперативна програма “Регионално развитие” 2007-2013
www.bgregion.eu
Инвестираме във Вашето бъдеще!



Проблеми за решаване с ИПГВР:

Икономически:

- липса на инвестиционна подготовка на територията за бизнес и строителство

Социални:

- високи нива на продължителна безработица
- ниски нива на заетост

Екологични:

- замърсени вода, въздух, почви, високи нива на шум
- ниски нива на енергийна ефективност и използване на възобновяеми енергийни източници

Градска среда:

- изоставени територии

“Този проект е изпълнен с финансовата подкрепа на Оперативна програма Регионално развитие ”2007-2013, съфинансирана от Европейския фонд за регионално развитие. Цялата отговорност за съдържанието на публикацията се носи от Община Шумен и при никакви обстоятелства не може да се счита, че тази публикация отразява официалното становище на Европейския съюз и Управляващия орган”



ЕВРОПЕЙСКИ СЪЮЗ
Европейски фонд за
регионално развитие



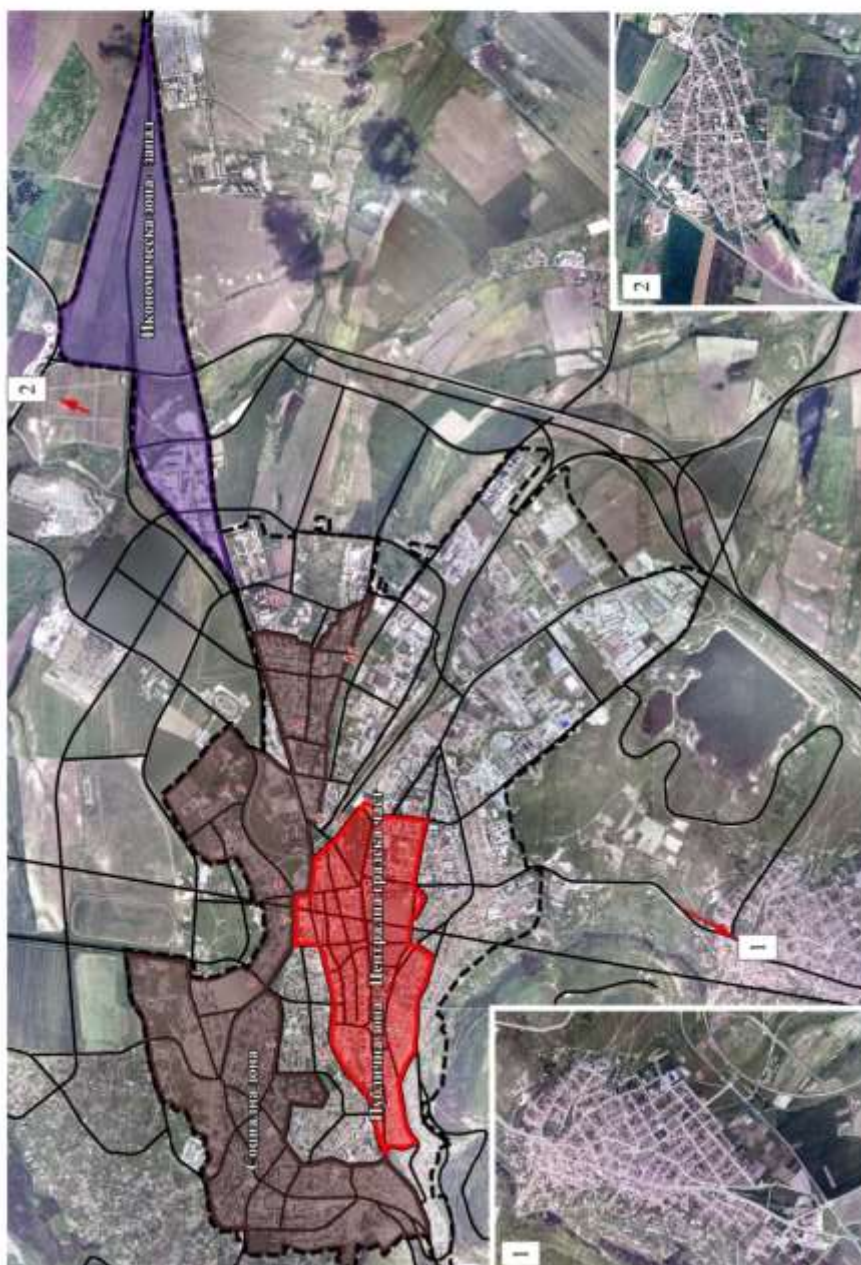
Оперативна програма “Регионално развитие” 2007-2013

www.bgregion.eu

Инвестираме във Вашето бъдеще!



ПРЕДЛОЖЕНИ ЗОНИ
ЗА ВЪЗДЕЙСТВИЕ



“Този проект е изпълнен с финансовата подкрепа на Оперативна програма Регионално развитие ”2007-2013, съфинансирана от Европейския фонд за регионално развитие. Цялата отговорност за съдържанието на публикацията се носи от Община Шумен и при никакви обстоятелства не може да се счита, че тази публикация отразява официалното становище на Европейския съюз и Управляващия орган”



ЕВРОПЕЙСКИ СЪЮЗ
Европейски фонд за
регионално развитие



Оперативна програма “Регионално развитие” 2007-2013
www.bgregio.eu
Инвестираме във Вашето бъдеще!



Резюме на целевия и проблемен анализ



ЕВРОПЕЙСКИ СЪЮЗ
Европейски фонд за
регионално развитие



Оперативна програма “Регионално развитие” 2007-2013
www.bgregio.eu
Инвестираме във Вашето бъдеще!



Община Шумен има изключително добро географско разположение, пресечна точка е на важни национални и международни транспортни коридори. Общината разполага с благоприятни природни и исторически дадености

Град Шумен е разположен на 90 км от Черно море, в източната част на Дунавската равнина, между Шуменското плато, Провадийското плато и Шуменското поле. Градът е един от най-старите градове в България с над 3200 години история, за което свидетелстват запазените културни ценности.

Шумен представлява голям административен и стопански и културно-просветен център. Промислеността в града е силно развита. В града се намира първата пивоварна в България. Прекрасната природа, живописното разположение на града и културното наследство от различни епохи привличат много туристи, като достъпът до града е осигурен чрез железопътен и автотранспорт.

Градът заема 17.7 кв.км. или 0.016% от територията на страната. Гъстотата на населението е около 66 пъти по-голяма от средната за страната и около 31 пъти по-голяма от средната за община Шумен.

В град Шумен се наблюдава характерното за страната намаляване на населението, като за последните 5 години се отчита намаляване със 7%. – два пъти повече от средното за страната. Отчита се застаряване на населението. Процентът на трудоспособното население на общинския център е по висок от този за страната, района за планиране, областта и общината. Тенденциите сочат отрицателен естествен и механичен прираст. Това се дължи на ниската степен на раждаемост и високия процент на смъртност сред населението, както и на засилените процеси на емиграция особено сред младото население. От населението на 7 и повече навършени години в град Шумен 24.8% имат завършено висше образование, 48.1% - завършено средно, 18% - завършено основно. Около 3.8% от хората не са завършили начално училище, а 209 души никога не са посещавали училище. Очевидно град Шумен предлага висококачествено образование. По отношение на етническата структура на населението, 82% от отговорилите на доброволния въпрос за етническа принадлежност се определят като българи, 13.4% принадлежат на турска етническа група, 2.9% - на ромска, а 0.8% - на друга.

Икономически активното население представлява 59.4% от населението на 15 и повече години в град Шумен. От икономически активните 12.6% са безработни.

Град Шумен играе важна роля за икономическото развитие на Североизточния район.

В отрасловата структура водещото място в икономиката има “Преработващата промишленост” с около 30% от наетите. След това се нареждат “Търговията и обслужването”, “Строителството” и “Транспорт” и “Операции с недвижимо имущество”. Най-голям е броят на микро предприятия (71,3%), следвани от малките и средни предприятия.

Средните пазарни цени на жилища в град Шумен са едни от най-ниските в региона. Най-високи са цените в Централната градска част и квартал Херсон. Периферните квартали се характеризират с по-ниски цени на имоти.

За региона се отчита слабо нарастване на brutния вътрешен продукт и brutната добавена стойност

Дългосрочният кредитен рейтинг показва високо качество и много нисък кредитен риск, а краткосрочният показва, че общината е способна да изплаща краткосрочните си задължения напълно и навреме.



ЕВРОПЕЙСКИ СЪЮЗ
Европейски фонд за
регионално развитие



Оперативна програма “Регионално развитие” 2007-2013

www.bgregio.eu

Инвестираме във Вашето бъдеще!



Град Шумен е обект на различни форми на алтернативен туризъм за българското население. В града дейност осъществяват различни лицензирани туроператори и туристически агенции, които организират различни екскурзии в района. Град Шумен няма изграден международен имидж на туристическа дестинация. Липсва реклама на ценностите на града. Градът предлага на гостите на града разнообразна туристическа инфраструктура и места за отдих.

Община Шумен участва в различни проекти за насърчаване на населението в неравностойно положение и рисковите групи. Общината се характеризира с наличието на относително голям брой лица над 18 години с трайни увреждания – около 5% от населението.

В града има 13 специализирани институции в полза на общността. Социалните услуги са концентрирани в централната градска част на Шумен, липсват такива в западните и северните части на града, както и в кварталите Дивдядово, Макак и Мътница.

В града са представени всички нива на образование – детски градини, начални, основни и средно общообразователни училища, професионални и профилирани гимназии и колежи, университети и ресурсен център за подпомагане интегрираното обучение и възпитание на деца и ученици със специални образователни потребности.

Здравеопазването е представено от добре развита мрежа от заведения за доболнична и болнична помощ. Здравните заведения са разположени изключително неравномерно в градската структура. В периферните квартали в компакния град, както и прилежащите квартали Дивдядово, Макак и Мътница липсват медицински центрове.

Шумен е част от културния коридор „Виа Понтика“, както и от един от локусите в Стратегическия план за развитието на културния туризъм в България. В града са запазени останки от тракийско, римско, византийско, турско, възрожденско и съвременно културно наследство. Уникалните културни ценности привличат ежегодно туристически интерес и са поле за изследвания. Културното наследство се разделя на архитектурни, исторически, архитектурно-исторически, архитектурно-строителни, художествени и археологически паметници на културата. В града се намират както паметници с местно, така и с национално значение. Като зона с концентрация на културни ценности се очертава централната градска част, където се намират по-голямата част от обектите. Паметниците на културата са съхранени и експонирани в различна степен. Някои са добре запазени или са реставрирани, други са съхранени в относително добро състояние, трети са полуразрушени и се нуждаят от реконструкция и обновяване. В град Шумен културна дейност осъществяват различни институции: музеи, театри, галерии, библиотеки, читалища и културни центрове. Повечето сгради имат нужда от саниране и обновяване.

Държавното управление в град Шумен е представено от различни административни институции и звена, с различно значение – общинско, областно и регионално. Административните сгради основно са концентрирани в централната градска част, по основните градски артерии в направление изток-запад. Повечето сгради са с остарял и амортизиран сграден фонд и се нуждаят от обновяване и модернизация.

В града действат много неправителствени организации с различен предмет на дейност. Община Шумен е изградила партньорска мрежа между институциите и неправителствените организации, относно постъпващите сигнали и прилагане на адекватни мерки за закрила на децата.

Основните престъпления в град Шумен са обири и кражба на моторни превозни средства. Редки са случаите на криминални престъпления. Данните на МВР показват най-голям дял на престъпленията в районът, обхващащ северозападната част на града – кварталите Млада



ЕВРОПЕЙСКИ СЪЮЗ
Европейски фонд за
регионално развитие



Оперативна програма "Регионално развитие" 2007-2013
www.bgregio.eu
Инвестираме във Вашето бъдеще!



гвардия, Добруджански и Индустриален, следвани от кв. Тракия и източните квартали – Боян Българанов 1 и 2, и Витоша. Най-малко престъпления се наблюдават в периферния квартал Дивдядово.

Шумът в околната среда, причинен от транспортните, индустриалните и ремонтните дейности, е един от главните екологични проблеми в урбанизираните територии на град Шумен. Причините за наднормените шумови нива са: интензивното движение на моторни превозни средства, неправилното разположение на дълги жилищни блокове, успоредно на някои от най-натоварените градски артерии и плътната застроеност в някои парцели. Единственият промишлен източник на шум на територията на град Шумен е предприятието "Итал Фуд Индъстри" АД. На територията на град Шумен няма източници на промишлено замърсяване на въздуха. Основни линейни източници на замърсяване с фини прахови частици са ул. „Марица“, бул. „Симеон Велики“, бул. Г. С. Раковски“, бул. „Плиска“, бул. „Мадара“, бул. „Славянски“, бул. „Съединение“, бул. Велики Преслав“ и бул. „Ришки проход“. Площни източници на замърсяване са промишлените и строителните площадки и други. Основните прахо- и газообразни точкови замърсители на територията на град Шумен са разположени в югоизточната част на града. Най-силно е замърсяването с фини прахови частици на територията на Широк център и Център, следвани от ж.к. Боян Българанов, ж.к. Еверест и ж.к. Тракия.

В града има ефективно действаща главна пречиствателна станция за отпадни води.

В землището на град Шумен попада защитена територия Резерват "Букака" - част от Природен парк "Шуменско плато".

През 2007 г. е извършена енергийно-ефективна реконструкция на съществуващото улично осветление, включващо села и квартали в общината и град Шумен

В Шумен има изградено депо за твърди битови отпадъци, което се намира близо до един от кварталите в града - „Дивдядово“. До депото се извозват всички битови отпадъци от града и околностите. За град Шумен през последните няколко години е характерно нарастване количеството на генерираните битови отпадъци и намаляване на строителните и производствените отпадъци.

През 2011 г. са организирани и реализирани множество мероприятия свързани с екологичното образование на населението.

Общината е представена от 26 села и 1 среден град - функционален и пространствен център. Състоянието на техническата инфраструктура и благоустройството не удовлетворява адекватно потребностите на населението и затруднява функционирането на града. Физическата среда и сградният фонд са сериозно амортизирани, голяма част от улиците в града се нуждаят от ремонт и реконструкция поради лошата поддръжка на пътната и тротоарна настилка.

Градът е разделен на 22 структурни части /квартали/. Зелените площи заемат над 20% от общата площ на града, на места са в лошо състояние и се нуждаят от облагородяване. Обществените сгради с изградени рампи за инвалиди са много малко на брой. Местата за паркиране са недостатъчни за да задоволят потребностите на населението. Междублоковите пространства и детските площадки се нуждаят от обновяване и модернизиране. В града има разнообразни спортни обекти и съоръжения, много от които се намират в лошо състояние и се нуждаят от обновяване, модернизиране и поддръжка.

Съществуващите жилища в град Шумен към 2011 г. са 36258 с 80855 обитатели. Жилищният фонд е сравнително "млад". Около 66% от всички жилища са с възраст под 30 г., 34.6% от



ЕВРОПЕЙСКИ СЪЮЗ
Европейски фонд за
регионално развитие



Оперативна програма "Регионално развитие" 2007-2013

www.bgregio.eu

Инвестираме във Вашето бъдеще!



които - под 20 години. Основен проблем е амортизацията на многофамилните сгради. По отношение на етажността на сградния фонд, всяко трето жилище (33.6%) в града е в сграда до 3 етажа. Над 95% от жилищния фонд е частна собственост на физически лица. Над 51% от жилищата са едно- и двустайни. Жилищата с 4 и повече стаи са около 21% (7701), а тристайните - 27%. Около 68.5% от сградите в града са жилищни обитавани сгради. Необитаваните жилищни сгради са около 23%, а тези за временно обитаване – 8,5%. По конструкция на сградите около 73% от жилищните сгради са тухлени, 8.7% са стоманобетонни и 18.3% са от друг материал.

Статистиката отчита само 538 жилища без нито един от основните благоустройствени елементи /електричество, вода, канал, отопление/. Ситуацията е благоприятна - над 94% от жилищата имат електричество, вода и канал , като 27% от тези жилища са с централно или локално парно отопление. Основен проблем са остарелите и амортизирани инженерни инсталации и финансовата достъпност до съответните услуги.

Към 2010 година, приблизително 84% от населението е свързано към централната канализационна система и пречиствателната станция за отпадни води. Около 45 % от съществуващата канализационна мрежа на града е амортизирана и се нуждае от реконструкция. Кварталите „Макак” и „Мътница” нямат изградена канализация.

По проект по програма ИСПА през 2009-2010 г. е извършено разширяване на съществуващата ПСОВ за осигуряване на вторично пречистване, както и пълно обновяване на помпените станции. Свързаността на домакинствата, бюджетните организации и индустрията е повишена до 99.7%. В ромския квартал Бялата пръст се отчитат 99% загуби на вода.

Градът е разположен на важен транспортен кръстопът. През него преминават северната ж.п. линия София-Шумен-Варна и отсечката в посока Шумен-Комунари-Карнобат с връзка с Южна България, международни и първокласният пътища.

На територията на град Шумен има 220 км. градска пътна мрежа, изцяло покрита с трайни настилки, от която 90% са асфалтирани и 10% павирани. В града няма изградени алеи за велосипедисти.

Като натоварени кръстовища от гледна точка на трафик в града се очертават: кръговото кръстовище на пл. България, бул. "Симеон Велики" - ул. "Алеко Константинов", ул. "Съединение" - ул. "Велики Преслав", бул. "Симеон Велики" - ул. "Васил Друмев", бул. "Мадара" - бул. "Ришки Проход" и бул. "Симеон Велики" - ул. "Климент Охридски".

През територията на Община Шумен ще преминават 23 км. от автомагистрала Хемус. Реализацията на проекта ще способства за бързия превоз на товари и пътници усъвършенстване на вътрешния и международния туризъм. Изграждане на пътният възел Шумен-Белокопитово ще благоприятства за отлична връзка между големите български градове и черноморската столица Варна. Предвиденият за реализация скоростен трилентов път Русе-Шумен ще се превърне в основна транспортна връзка за Североизточна България. Планираната връзка от Силистра, през Шумен, с пътя, който преминава през Ришкия проход и се включва в автомагистрала "Тракия", ще спомогне за облекчаване на транзитния трафик, който минава през страната. Друг важен инфраструктурен проект предвиден за реализация е удвояването на жп линията Русе – Варна, която преминава през община Шумен. Тя е най-старата жп линия в България и играе особена роля в транспортирането на огромен товарооборот между двете пристанища.

Община Шумен участва в различни проекти, реализирала е много проектни идеи, за които е получила финансиране и предстои да разработва и изпълнява много такива в бъдеще.

"Този проект е изпълнен с финансовата подкрепа на Оперативна програма Регионално развитие "2007-2013, съфинансирана от Европейския фонд за регионално развитие. Цялата отговорност за съдържанието на публикацията се носи от Община Шумен и при никакви обстоятелства не може да се счита, че тази публикация отразява официалното становище на Европейския съюз и Управляващия орган"



ЕВРОПЕЙСКИ СЪЮЗ
Европейски фонд за
регионално развитие



Оперативна програма “Регионално развитие” 2007-2013

www.bgregio.eu

Инвестираме във Вашето бъдеще!



Проектите са с различна насоченост: устойчиво туристическо развитие, валоризация на природни и културни ценности, енергийна ефективност и използване на алтернативни източници на енергия, адаптиране на административните сгради и изграждане на достъпна среда и специализиран транспорт за хората с увреждания, обновяване на градската среда, оптимизиране на училищната мрежа, ремонт и реконструкция на домове за стари хора, облагородяване на зелени площи и детски площадки, междублокови и публични пространства, реконструкция на улична и водопроводна мрежа, саниране на образователни структури, развитие на социални институции, насърчаване на заетостта, мерки за закрила на децата и други. Общият финансов ресурс, който община Шумен е получила за реализацията на проектите е 178 255 302 лв.

За територията на град Шумен са разработени и приети следните устройствени планове: ОУП на град Шумен, ПУП на град Шумен, ЗРП на кв. Дивдядово, Застроителен план на Вилна зона кв. Дивдядово, ЗРП на жилищен микрорайон Тракия – Изток, ЗРП на Крайречен булевард, ЗРП на жилищен район „Млада гвардия“, ЗРП на Централно градско ядро част 1, ЗРП на Централна градска част – II част, ЗРП на Шумен – север, ЗРП на жилищен район Шумен – юг, Генерален план на Спортен комплекс кв. 345, ЗРП на кв. Мътница, ЗРП на кв. Макак, ЗРП на кв. Гривица, ЗРП на жилищен район Владимир Заимов; Кадастрален, регулационен и застроителен план на района южно от хотел Шумен при граници: ул. Васил Левски, ул. Райна Княгиня, ул. Паламара, бул. Симеон Велики, пл. Оборище и ул. Н.Михайлов; ПУП – план за застрояване за разширение на гробищен парк на гр. Шумен и ПУП-ПРЗ на Индустриален Парк Шумен.

Шумен е определен като един от десетте второстепенни центрове за развитие от национално значение. В йерархичната система от градове-центрове, градът попада в категорията трето ниво – средни градове – центрове с регионално значение. Шумен е определен и за град дубльор на черноморската столица Варна.

Университетите в Шумен и качественото образование са база за развитието на изследователски центрове. В града се намира най-големият мюсюлмански храм в страната Томбул джамия.

Градът играе важна роля в рамките на общината. Ежедневните трудови пътувания към общинския център са свързани със трудова заетост, търсене на качествени социални и медицински услуги и образователни и културни потребности. Средното и професионалното образование и изцяло концентрирано на територията на град Шумен, което допълнително допринася за пътуванията към общинския център.



ЕВРОПЕЙСКИ СЪЮЗ
Европейски фонд за
регионално развитие



Оперативна програма “Регионално развитие” 2007-2013
www.bgregio.eu
Инвестираме във Вашето бъдеще!



Визия за развитието на град Шумен до 2020 г.



ЕВРОПЕЙСКИ СЪЮЗ
Европейски фонд за
регионално развитие



Оперативна програма "Регионално развитие" 2007-2013
www.bgregion.eu
Инвестираме във Вашето бъдеще!



Визията на интегрирания план за градско възстановяване и развитие на град Шумен е формулирана в резултат на:

- целевия и проблемен анализ на съществуващото състояние на града
- изводите от SWOT анализа
- формулираният главен проблем и директен ефект от дървото на проблемите
- изискванията на нормативните документи в сферата на регионалното развитие
- целите и приоритетите на европейските, националните и регионалните планови документи за развитие на регионите:
- Лайпцигската харта за устойчиви европейски градове, 2007
- Декларация от неофициална среща на министрите в Толедо по въпросите на градското развитие, 2010
- Европейската перспектива за пространствено развитие (ЕППР), 1999
- Националната стратегия за регионално развитие за периода 2014-2020, 2012
- Регионален план за развитие на Североизточен район за планиране 2007-2013, 2005
- Областна стратегия за развитие на област Шумен, 2005
- Общински план за развитие на община Шумен 2007-2013, 2005/ актуализация 2010

Визията на интегрирания план за градско възстановяване и развитие на град Шумен за периода 2014-2020 отразява принципите, отразени в описаните по-горе документи:

- повишаване атрактивността на градовете чрез усъвършенстване на градската среда, подобряване на транспортната достъпност, нарастване на заетостта и опазване на природните и културни богатства
- екологосъобразен икономически подем
- постигане на балансирана икономика, базирана на използване на местните ресурси
- адаптиране на градската среда към съвременните демографските и климатични промени, и предизвикателства на глобализацията

Глобалната икономическа криза от 2008 г. е основен фактор за спада в производството, потреблението и търсенето, както и за нарастване на безработицата и социалните проблеми в градовете. Като част от Европейската мрежа от градски центрове, град Шумен е изправен пред предизвикателството да преосмисли проблеми като демографски срив, енергийна зависимост, загуба на природни и културни ценности, и понижаване качеството на територията.

Въпреки проблемите и заплахите, с които се сблъсква, град Шумен трябва да е устремен към положителни перспективи за развитие като „предпочитано място за живот“, „образователен, туристически и бизнес център“, „модерна инфраструктура“, „икономически подем „ и „запазени природни и културни ценности“. В такъв аспект е представена и визията за развитие на града в периода 2014-2020 г.

Визията определя бъдещето на града като привлекателен, съхранен и конкурентоспособен, позитиви които ще благоприятстват за подобрен стандарт и качество на живот. Визията може да бъде постигната с насърчаване използването на местните ресурси и богатства, при справяне с предизвикателствата и адаптиране към съвременните градски условия.

Визията отговаря и е съобразена с визиите, целите и приоритетите на документите от европейско национално, регионално и местно ниво, като се стреми да постигне идеята за атрактивен образователен, туристически и бизнес център.



ЕВРОПЕЙСКИ СЪЮЗ
Европейски фонд за
регионално развитие



Оперативна програма "Регионално развитие" 2007-2013

www.bgregio.eu

Инвестираме във Вашето бъдеще!



Добрите резултати ще се достигнат с прилагане на интегриран подход в планирането и управлението на града в три аспекта: координация на политики, широко обществено участие и целесъобразно градско управление.

- Координация на политики включва взаимно допълване и интегриране на дейностите на териториално и секторно ниво в подкрепа на икономическия подем и устойчивото развитие, чрез инвестиране в човешки и физически ресурси. Процесът набляга на хармонизиране на потенциални различия в целите, отчитане на потенциалните несъгласия и заинтересованост на всички структури от изпълнителната власт, като общата мисия е постигане на консенсус по въпросите за разработката и съдържанието на политиките, мерките за изпълнение им, оценка на постигнатото, ефективно използване на местния потенциал и взаимно елиминирание на конфликти.

- Широкото обществено участие е условие за отвореност и достъпност в процеса на вземане на решения. В основата му е взаимното доверие, прозрачността и уважение към чуждите идеи и препоръки. Процесът изисква публичност и отговорност от страна на гражданите и публичните институции.

- Целесъобразно градско управление се свързва със самоконтрол, партньорство и работа в мрежа между заинтересованите страни. Успешното управление включва легитимност и ефективност, инвестиции в образованието и здравеопазването, насърчаване на прозрачността и отчетността на дейностите, намаляване на неразумните публични разходи. Процесът се асоциира с развитие на пазара на труда, образованието, университетите и научните изследвания, грижа за идните поколения, маркетинг и реклама на местните ресурси в стратегически план, опазване на природните и културни богатства, обновяване на инфраструктурата и съживяване на градските пространства.

Град Шумен – Предпочитан за живот образователен, туристически и бизнес център с модерна инфраструктура, икономически просперитет и запазени природни и културни ценности.

Разположен на исторически кръстопът, в близост до старите български столици, град Шумен е съхранил дух и традиции на важен административен и просветен център. За да се превърне градът в предпочитано място за живот е необходимо интегрирано градско развитие, подобряване на градската среда и стимулиране на периферните квартали. За целта град Шумен ще наблегне на модернизиране на материалните бази в областта на образованието и културата, подобряване на достъпността и качеството на здравеопазването; подобряване на обществената сигурност, развитие на екологичен транспорт чрез разширяване на мрежата от велосипедни алеи и пешеходни пътеки. Освен поддържане и облагородяване на градските пространства, градът ще се стреми към ефективно използване на възобновяемите енергийни източници в жилищния и производствения сектор.

Ефективното образование, обучение и работна сила, адаптирано към възможностите за професионална реализация, висококачественото здравеопазване и усилията за социална интеграция на групите в неравностойно положение, са основни фактори за градско развитие.

Град Шумен ще развива качествен и атрактивен туризъм с използване на местните потенциали – многопластовото културно-историческото наследство и природните дадености на територията. Основна цел ще бъде създаването на положителен имидж на

"Този проект е изпълнен с финансовата подкрепа на Оперативна програма Регионално развитие "2007-2013, съфинансирана от Европейския фонд за регионално развитие. Цялата отговорност за съдържанието на публикацията се носи от Община Шумен и при никакви обстоятелства не може да се счита, че тази публикация отразява официалното становище на Европейския съюз и Управляващия орган"



ЕВРОПЕЙСКИ СЪЮЗ
Европейски фонд за
регионално развитие



Оперативна програма "Регионално развитие" 2007-2013

www.bgregio.eu

Инвестираме във Вашето бъдеще!



града, не само за привличане туристите, но и за минимизиране емиграцията на местното население.

Градът ще се превърне в привлекателна за инвеститорите територия с благоприятен бизнес климат и балансирани темпове на икономически растеж.

Развитието на модерна инфраструктура и динамична икономика, допринасящи за конкурентоспособността на града и отговарящи на потребностите на обществото и бизнеса ще спомогнат за повишаване качеството на човешките ресурси и достигане на европейски стандарти на заетост и жизнена среда, за намаляване на безработицата и ограничаване на бедността.

Градът ще се стреми да запази чиста околна среда, в която хората използват ефективно местните ресурси, използват щадящи природата технологии и осъществяват проекти с екологична насоченост. Огромното богатство на града в лицето на културните ценности трябва да се експонира и социализира целесъобразно, за да се съхрани за бъдещите поколения. Градът ще се стреми да рекламира и промотира своите богатства, да се превърне в атрактивна дестинация за жителите и гостите, да привлича както български, така и чуждестранни посетители, запознавайки ги с историята, традициите и духа на паметниците. Инвестициите във физически и човешки капитал и подобряването на средата ще спомогнат за благоприятно развитие на бизнеса и привличане на нови финансови ресурси.

За да се развива градът напред, е особено важно да се стимулира участието на обществото в процеса, защото градът се прави за хората, и именно те трябва да са ключови партньори на експертите в градското планиране. Трансформацията на нашите градове в по-умни и по-организирани места не е процес, който изисква промяна само в тяхното управление, но също така и в начина, по който хората се ангажират с проблема.

Градското планиране трябва да е публично и прозрачно, да се осъществява в партньорство между жителите и експертите в сферата на урбанизма. Съвместната ангажираност и диалог между трите партньора: управата на града, инвеститорите и местното население, гарантира ефективност на процеса и превръща града в привлекателно, сигурно и комфортно място за живот.



ЕВРОПЕЙСКИ СЪЮЗ
Европейски фонд за
регионално развитие



Оперативна програма “Регионално развитие” 2007-2013
www.bgregio.eu
Инвестираме във Вашето бъдеще!



Стратегия и цели на ИПГВР



ЕВРОПЕЙСКИ СЪЮЗ
Европейски фонд за
регионално развитие



Оперативна програма “Регионално развитие” 2007-2013

www.bgregio.eu

Инвестираме във Вашето бъдеще!



1. Стратегия за развитие на град Шумен

Основните изводи от целевия и проблемен анализ на състоянието на град Шумен служат като основа и отправна точка при изготвяне на стратегията за развитие на града. Единствено целесъобразен прогрес на местната икономика в унисон с културно-историческото развитие биха стимулирали правилното развитие на града. Успоредно с това развитие, трябва да се обърне специално внимание на социалните и екологични проблеми, като се посочат мерките за тяхното разрешаване. Друго предизвикателство пред развитието на града е адаптирането му към принципите на кохезионната политика на ЕС: повишаване на конкурентоспособността, развитие на информационното общество и икономика на знанието, равенство, социална интеграция и устойчиво развитие, повишаване образователната структура на населението и преквалификация съобразно съвременните предизвикателства на пазара на труда, както и подобряване на административния капацитет, към които са насочени интервенциите по линия на Структурните и кохезионни фондове. Синхронизирането на целите за градско развитие с тези на политиката на ЕС и осигуряването на мерки, в синхрон с регламентите на Структурните фондове, ще позволи финансова осигуреност на ИПГВР за периода 2014-2020 г.

Бъдещето на град Шумен трябва да е насочено към ускоряване на социално-икономическото развитие, използване на местните ресурси и потенциали при максимално оползотворяване на възможностите за финансиране. Ето защо се налага прилагане на интегриран подход за развитие на територията чрез целесъобразно съчетаване на мерки за въздействие върху туристически, инфраструктурни, природни и културни ресурси на града и върху развитие на иновации и човешки капитал.

Основната цел и стратегическите приоритети в развитието на града са формирани на база целевия и проблемен анализ и в отговор на съвременните предизвикателства.

Ето защо стратегията за развитие на град Шумен за периода 2014-2020 г. ще бъде концентрираща по отношение на благоприятните предпоставки за развитие на туризма, агресивна – по отношение на изграждането и обновяването на инфраструктурата, стабилизираща – по отношение на желания териториален баланс в развитието на града и негативните демографски процеси.

Мисията на ИПГВР на град Шумен за периода 2014-2020 г. е да работи в полза на градското развитие, като набелязва задълбочаващите се проблеми и приоритетни области за развитие, организира и разпределя целеви инвестиции в обновяване на територии в неудовлетворително състояние и с потенциал за растеж при непрекъснато партньорство и ангажираност на местното население, чрез интегриран подход и синергичен ефект на интервенциите.

Визията за развитие на град Шумен в периода 2014-2020 г. гласи: „Град Шумен – предпочитан за живот образователен, туристически и бизнес център с модерна инфраструктура, икономически просперитет и запазени природни и културни ценности“.

Визията очертава представата за крайния желан резултат от усилията на всички участници в развитието на града и е формулирана с широко гражданско участие.

“Този проект е изпълнен с финансовата подкрепа на Оперативна програма Регионално развитие ”2007-2013, съфинансирана от Европейския фонд за регионално развитие. Цялата отговорност за съдържанието на публикацията се носи от Община Шумен и при никакви обстоятелства не може да се счита, че тази публикация отразява официалното становище на Европейския съюз и Управляващия орган”



ЕВРОПЕЙСКИ СЪЮЗ
Европейски фонд за
регионално развитие



Оперативна програма “Регионално развитие” 2007-2013
www.bgregio.eu
Инвестираме във Вашето бъдеще!



Обективните фактори и стимули за такова развитие са:

- Изключително добро географско положение- пресечна точка на важни национални и международни транспортни коридори
- Наличие на културно-исторически обекти с местно, регионално и национално значение
- Наличие на висши учебни заведения и изследователски център
- Наличие на уникални природни дадености

Паралелно се отчитат и факторите, задържащи развитието:

- бавно въвеждане на иновации в различните сектори;
- липса на достатъчно висококвалифицирани кадри;
- посредствен маркетинг и реклама на града;
- екологични, инфраструктурни и благоустройствени проблеми

Чрез визията си, градът очертава кратко и ясно пътят на развитието си в близкото бъдеще. Това развитие трябва да се постигне чрез полагане на усилия за мобилизиране на всички местни ресурси и привличане на външни такива, което предполага следване на подходяща стратегия и действия, взаимно допълващи се и осигуряващи сигурност, базирана на основите на преструктуриращата се икономика с активна, агресивна позиция по отношение на инфраструктурите и стабилизираща позиция по отношение на демографските процеси и развитието на изоставени зони. Прилагането на такава стратегия предполага превръщането на града в социално-икономически, културен и икономически център, който да привлече достатъчно приходи за реинвестиране в хората и жизнената им среда.

Ето защо главната стратегическа цел в развитието на града в периода до 2020 г. е:

Превръщане на град Шумен в научен и културен център, осигуряващ професионална реализация и личностно развитие на местното население, качествена и достъпна градска среда, ефективно управление и устойчиво развитие на туризма.



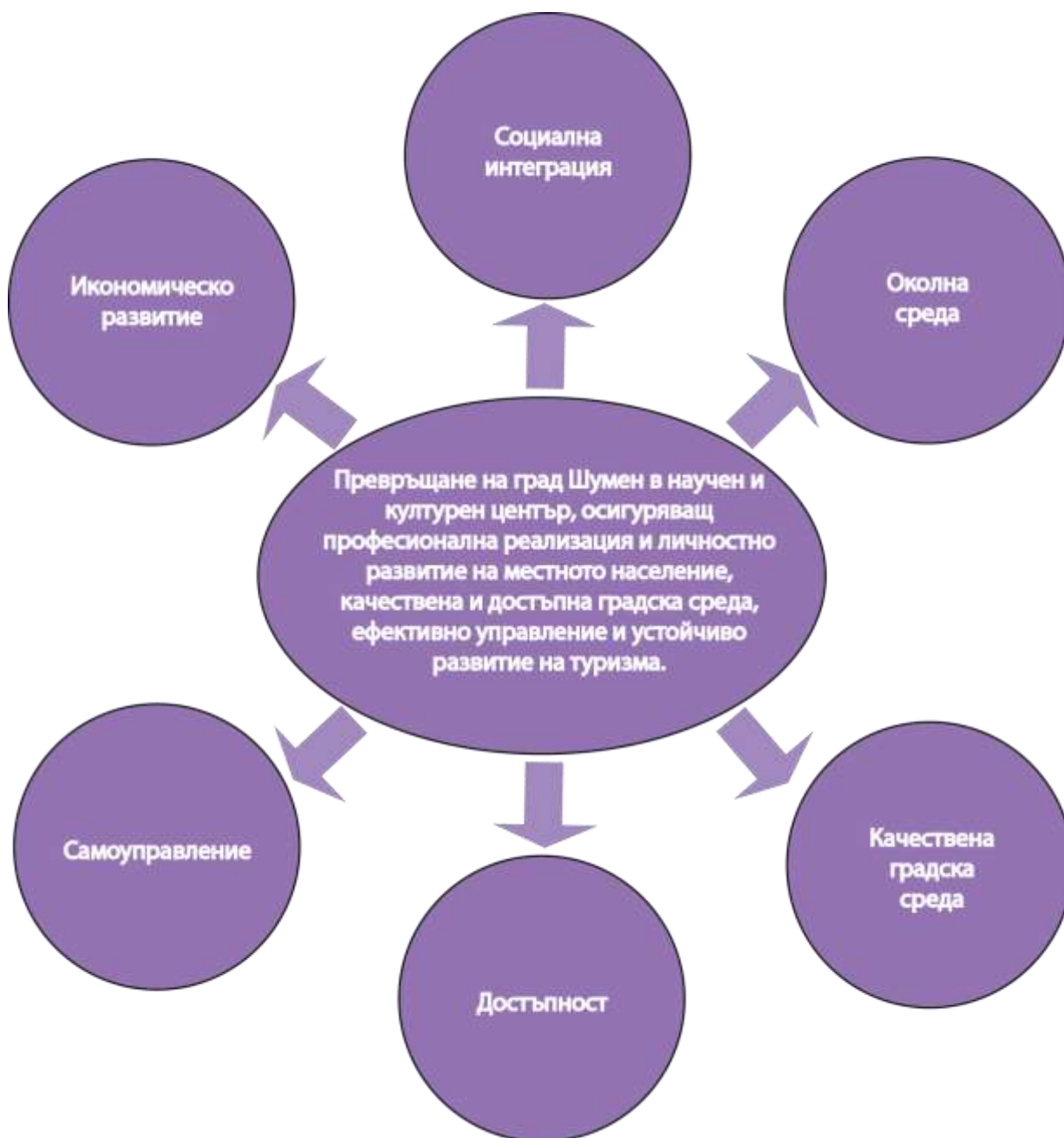
ЕВРОПЕЙСКИ СЪЮЗ
Европейски фонд за
регионално развитие



Оперативна програма “Регионално развитие” 2007-2013
www.bgregio.eu
Инвестираме във Вашето бъдеще!



Фигура 1. ГЛАВНА ЦЕЛ на ИПГВР



Главната цел прагматизира визията и има за задача да посочи сферите, към които да бъде насочен интегрираният подход за градско развитие и възстановяване.

Отчитайки изводите от анализа, главната цел може да се разглежда в няколко основни аспекта – конкурентни местни ресурси, висока заетост и доходи, подобрена социална сфера, образование, здравеопазване и екология, усъвършенствана инфраструктура,



ЕВРОПЕЙСКИ СЪЮЗ
Европейски фонд за
регионално развитие



Оперативна програма “Регионално развитие” 2007-2013
www.bgregio.eu
Инвестираме във Вашето бъдеще!



реhabilitиран жилищен фонд, развитие на туризма, културата и спорта.

Реализацията на основната цел е невъзможна без конкретизация на няколко нива – приоритетни сектори, цели към развитието на тези сектори, мерки/програми към всяка от целите и накрая, конкретни проекти или проектни идеи за прилагане на всяка от мерките.

За изпълнението на визията и главната цел могат да бъдат дефинирани следните приоритети:

Приоритет 1. Изграждане на качествена и достъпна градска среда

Приоритетна област: Качествена градска среда, Достъпност

Приоритет 2. Осигуряване на равни възможности- подобряване качеството и стандарта на живот

Приоритетна област: Социална интеграция

Приоритет 3. Реновиране на културни-исторически обекти и използване на природния потенциал за устойчиво и балансирано развитие

Приоритетна област: Качествена градска среда, Околна среда

Приоритет 4. Ефективно управление, научен прогрес и икономическо развитие

Приоритетна област: Икономическо развитие, Самоуправление

За осъществяване на желаната визия за развитието на град Шумен през следващия програмен период 2014-2020 г. и за постигане на дефинираната главна цел и приоритети е необходимо правилно да се определят специфичните цели за всяка една от избраните зони за въздействие. Чрез отделни проекти реализирането на ИПГВР ще изпълни определените цели и така ще достигне до осъществяване на планираната визия.

Добре поставените цели имат няколко основни характеристики. Те са: ясни, конкретни, съгласувани, дефинирани във времето, трудни и постижими. Измерват се с количествени и качествени методи. Отличителните черти на целите някои автори бележат с термина SMART: S-специфични, M- количествено измерими, A- достижими, R-обвързани, T- определени във времето.

За постигане на така формулираната главна цел и приоритети са определени специфични цели – по една за всяка една от избраните зони за въздействие в обхвата на ИПГВР, както следва:

- за зона с преобладаващ социален характер, обхващаща кварталите: Боян Българанов 1, Боян Българанов 2, Гривица, Цветен, Тракия, Млада гвардия, територия на спортен комплекс Панайот Волов, Безистена, Арменска махала, Пети полк:

Висок стандарт на градско обитаване, социална интеграция, заетост и развитие на научния капацитет

- за зона на публични функции с висока обществена значимост, обхващаща ЦГЧ и ж.к.Херсон:

Валоризация на градския център- реновиране на административни сгради и

“Този проект е изпълнен с финансовата подкрепа на Оперативна програма Регионално развитие ”2007-2013, съфинансирана от Европейския фонд за регионално развитие. Цялата отговорност за съдържанието на публикацията се носи от Община Шумен и при никакви обстоятелства не може да се счита, че тази публикация отразява официалното становище на Европейския съюз и Управляващия орган”



ЕВРОПЕЙСКИ СЪЮЗ
Европейски фонд за
регионално развитие



Оперативна програма “Регионално развитие” 2007-2013

www.bgregio.eu

Инвестираме във Вашето бъдеще!



публични пространства, опазване на културни ценности, ефективно управление и развитие на кадровите ресурси

- за зона с потенциал за икономическо развитие, обхващаща западна промишлена зона и индустриален парк Шумен:

Изграждане на модерен индустриален, логистичен и бизнес център, развитие на иновации и човешки ресурси.

Специфичните цели за трите избрани зони за въздействие допринасят за постигане на главната цел и приоритетите, които ще бъдат реализирани през следващия програмен период 2014-2020 г., с целите и приоритетите на европейските, националните и регионалните планови документи, като е постигната интеграция със стратегическата рамка на ЕС за икономическо, социално и териториално сближаване и регионално развитие след 2013 г., основаващи се на общ стремеж за интелигентен икономически растеж чрез технологично модернизиране и иновации, развитие на знания и умения и постигане на социална интеграция и социално включване.



ЕВРОПЕЙСКИ СЪЮЗ
Европейски фонд за
регионално развитие



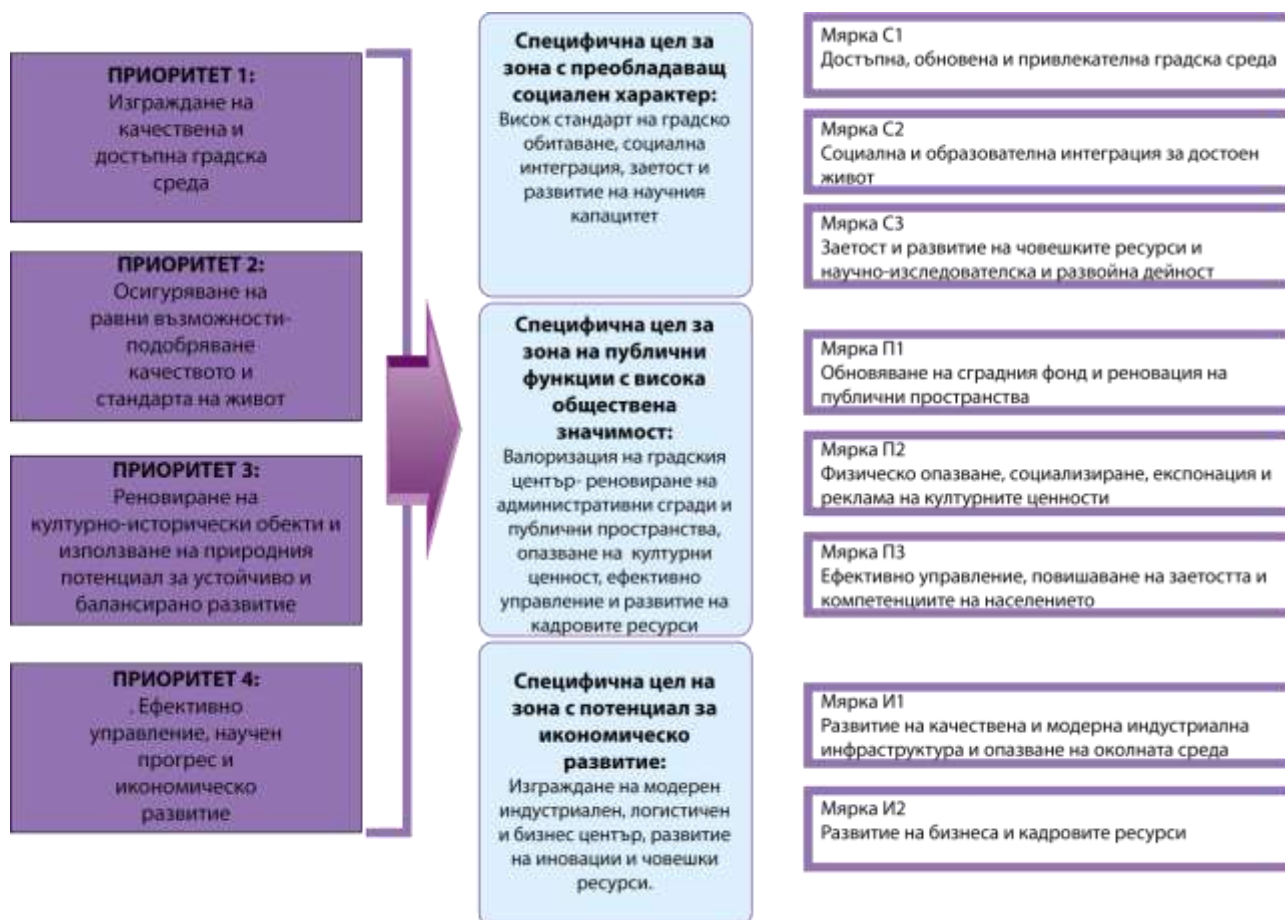
Оперативна програма “Регионално развитие” 2007-2013

www.bgregio.eu

Инвестираме във Вашето бъдеще!



Фигура 2. Връзка между приоритетите на плана, специфичните цели за всяка зона и мерките към тях





ЕВРОПЕЙСКИ СЪЮЗ
Европейски фонд за
регионално развитие



Оперативна програма "Регионално развитие" 2007-2013

www.bgregio.eu

Инвестираме във Вашето бъдеще!



2. Стратегия за развитие на зона за въздействие с преобладаващ социален характер

Приоритетни области на интегрирано градско развитие, решени в зоната за въздействие с преобладаващ социален характер са:

- **Социална интеграция** чрез борба с безработицата и повишаване нивото на заетост чрез образование, подобряване битовите условия за уязвимите и необладаваните групи от населението, равни възможности и недискриминация, равни условия за достъп, интеграция на групите в неравностойно положение и инфраструктура за повишаване сигурността.

В зоната с преобладаващ социален характер има 2026 безработни хора, както и 1945 души с ниско образование, от които 10 са необразовани. 31,9% от всички хора в общината, които са безработни повече от една година, живеят в тази зона. В кварталите „Млада гвардия“ и ж.к. „Бялата пръст“ преобладаващото население е ромско. Характерно е нарастване на безработицата и понижаване на образователното равнище.

- **Околна среда** чрез опазване водата, въздуха, земята и защита от шум, създаване на нови паркове, зони за отдих и реконструкция на градски зелени площи, превенция на риска, енергийна ефективност и възобновяеми енергийни източници, предотвратяване и отстраняване на екологични щети и сметосъбиране

Интервенциите трябва да са насочени към подобряване екологичното състояние на зоната и намаляване високото ниво на замърсяване с фини прахови частици.

- **Качествена градска среда** чрез промяна и обновяване на изостанали или недостатъчно използвани зони в съответствие с действащ устройствен план, повишаване качеството на жилищните и публичните обслужващи зони, създаване и/или повишаване качеството на инфраструктурата за култура и отдих.

ИПГВР трябва да се фокусира върху ревитализация на жилищния фонд, обновяване на междублокови и публични пространства, реконструкция и ремонт на административни сгради и рехабилитация на уличната мрежа и изграждане на пешеходни и велосипедни алеи.

- **Достъпност** чрез създаване и подобряване на системи за интегриран масов обществен пътнически транспорт, развитие на меки форми на транспорт (пешеходство, колоездене) и осигуряване на достъпност на хора в неравностойно положение.
- **Икономическо развитие** чрез увеличаване на иновационния и научен капацитет, стимулиране на публично-частните партньорства, повишаване квалификацията на работната сила.

В зоната за въздействие с преобладаващ социален характер се намира Шуменският



ЕВРОПЕЙСКИ СЪЮЗ
Европейски фонд за
регионално развитие



Оперативна програма "Регионално развитие" 2007-2013

www.bgregio.eu

Инвестираме във Вашето бъдеще!



университет „Епископ Константин Преславски“, който се явява основен фактор за развитие на научно-изследователската и развойна дейност в град Шумен.

ИПГВР трябва да се фокусира върху развитието на човешките ресурси, повишаване капацитета на различните институции.

- **Самоуправление** чрез интегриран подход към устойчивото развитие на градовете, гражданско участие, партньорство, мрежи и обмяна на опит за добри практики.
- **SWOT Анализ на зоната**

Силни страни	Слаби страни
<ul style="list-style-type: none"> - въведени мерки за енергийна ефективност на ОДЗ и ЦДГ - изградени и функциониращи специализирани институции - наличие на зелени площи и спортни терени с висока степен на посещаемост от местното население 	<ul style="list-style-type: none"> - ниско качество на сградния фонд за обитаване - голям брой детски площадки в лошо състояние - концентрация на ниско образовани лица - лошо състояние на зелени площи и междублокови пространства - голям брой многофамилни жилищни сгради без енергоефективни мерки - ниски цени на недвижима собственост - лошо състояние на дворовете на детските градини и училищата - амортизирана настилка на улици и тротоари - липса на осигурен достъп на хора с увреждания - липса на енергоефективни мерки на сградния фонд на читалища - високи нива на ФПЧ в кв.Боян Българанов - голям процент на безработица - голяма концентрация на ниско образовани лица - липса на достатъчно инвестиции в сферата на науката
Възможности	Заплахи
<ul style="list-style-type: none"> - създаване на допълнителни услуги, предлагани от специализираните институции - повишаване на енергийната ефективност - интеграция на хора в неравностойно положение - повишаване на образователните равнища 	<ul style="list-style-type: none"> - засилване на негативните демографски процеси - влошаване качеството на градската среда - спад в образователното ниво на населението - липса на инвестиционен интерес

“Този проект е изпълнен с финансовата подкрепа на Оперативна програма Регионално развитие ”2007-2013, съфинансирана от Европейския фонд за регионално развитие. Цялата отговорност за съдържанието на публикацията се носи от Община Шумен и при никакви обстоятелства не може да се счита, че тази публикация отразява официалното становище на Европейския съюз и Управляващия орган”



ЕВРОПЕЙСКИ СЪЮЗ
Европейски фонд за
регионално развитие



Оперативна програма “Регионално развитие” 2007-2013

www.bgregion.eu

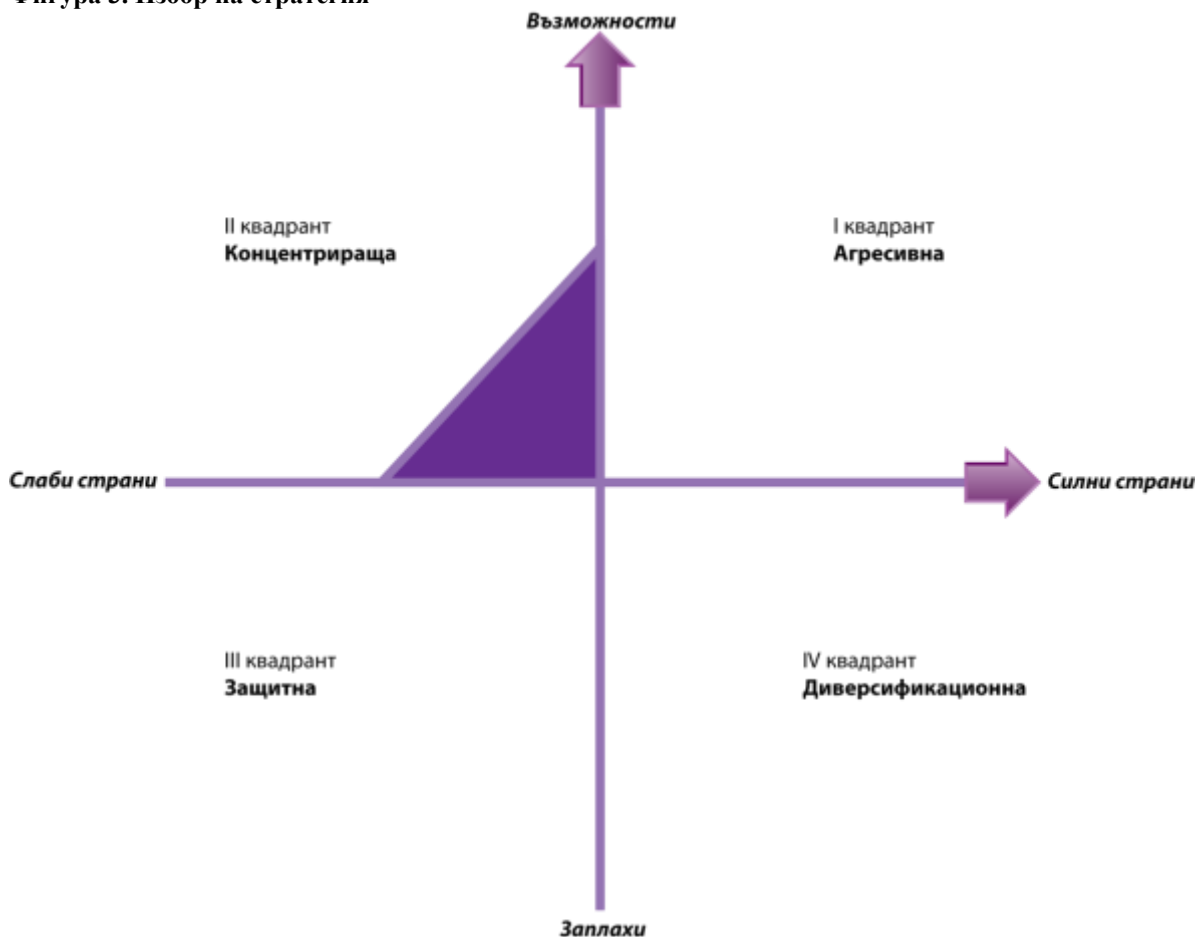
Инвестираме във Вашето бъдеще!



и интегриране на ромското население
- цялостно обновяване на жилищни сгради
- създаване на интегриран градски транспорт
- повишаване на заетостта

Зоната се характеризира с повече слаби страни отколкото силни и с повече възможности отколкото заплахи. Следователно за тази територия е необходима концентрираща стратегия, насочена към използване на съществуващите благоприятни условия за развитие чрез намаляване на слабите страни.

Фигура 3. Избор на стратегия



Специфичната цел за зоната с преобладаващ социален характер е: **Висок стандарт на градско обитаване, социална интеграция, заетост и развитие на научния капацитет.**



ЕВРОПЕЙСКИ СЪЮЗ
Европейски фонд за
регионално развитие



Оперативна програма “Регионално развитие” 2007-2013

www.bgregio.eu

Инвестираме във Вашето бъдеще!



Интегрираното развитие на зоната ще способства и за постигането на желаната визия, по специално за превръщане на града в „предпочитан за живот образователен център“ с „модерна инфраструктура“. Стратегията за развитие на зоната с преобладаващ социален характер е в съответствие и синхрон с европейски, национални, регионални и местни стратегически и планови документи. Част от стратегиите заложи в Лайпцигската харта са: създаване на висококачествени публични пространства, усъвършенстване на инфраструктурата, повишаване на енергийната ефективност и иновации в сферата на образованието и науката и ефективен градски транспорт. Тези стратегии са напълно приложими в зоната с преобладаващ социален характер, в унисон с поставената специфична цел. Специфичната цел на зоната би подпомогнала изпълнението и на някои от основните принципи, заложи в Лайпцигската харта: обръщане на специално внимание на изостаналите квартали в градските територии, по-специално на подобряване на градската среда, укрепване на местната икономика, осигуряване на работни места и обучение на деца и младежи. Постигането на специфичната цел е в синхрон с осъществяване и реализация на специфични точки, заложи в декларацията от Толедо, които приоритизират обновяването и модернизиранието на съществуващия жилищен фонд и инфраструктурата, грижата за териториите в неудовлетворително състояние и съхраняването на зелените пространства. За успешно изпълнение на специфичната цел е необходимо да се реализират аспекти, заложи в Европейската перспектива за пространствено развитие: осигуряване повече работни места и модернизирани и усъвършенстване на инфраструктурата. С прилагането на плана ще се постигне визията на Регионалния план за развитие на Североизточен район за планиране - „център с висококвалифициран човешки ресурс, предпочитано място за живот“, и ще се изпълнят някои от целите и приоритетите, заложи в Областния план за развитие на Област Шумен: „развитие на човешките ресурси“, „намаляване на безработицата и ограничаване на бедността“, „развитие на пътната, енергийната и съобщителна инфраструктура“, „опазване на околната среда“. Не на последно място специфичната цел за зоната е в съответствие и синхрон с Общинския план за развитие на Община Шумен, който залага на високо качество на живот, съхраняване на природата, развитие на физическата среда и нейните системи.

Съответствието със стратегическите и планови документи обосновава дефинираната специфична цел, която решава областите на интегрирано развитие.



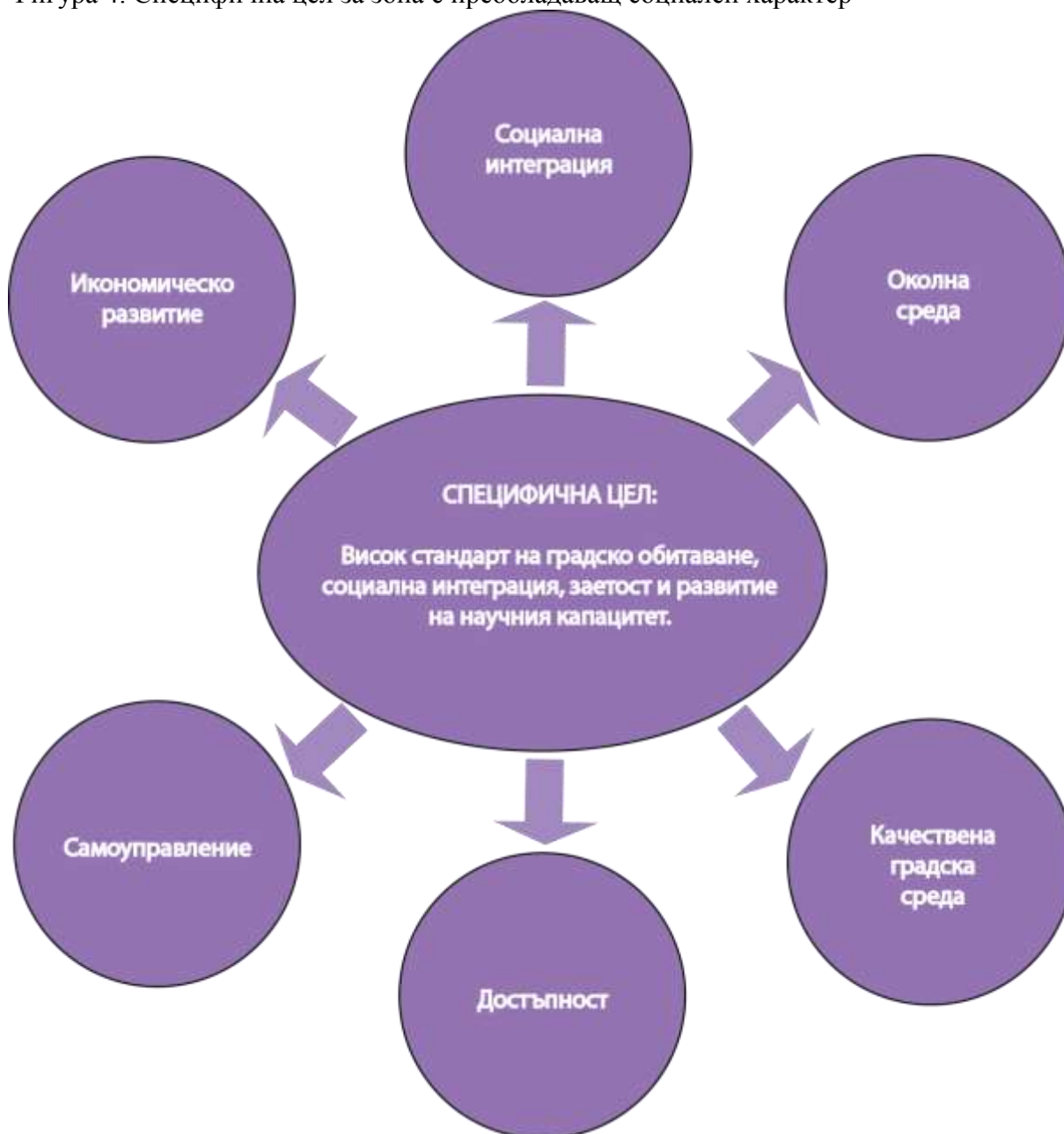
ЕВРОПЕЙСКИ СЪЮЗ
Европейски фонд за
регионално развитие



Оперативна програма "Регионално развитие" 2007-2013
www.bgregio.eu
Инвестираме във Вашето бъдеще!



Фигура 4. Специфична цел за зона с преобладаващ социален характер



Мерки:

С1. Достъпна, обновена и привлекателна градска среда

Мярката включва подобряване на достъпността чрез развитие на меки форми на транспорт и осигуряване на физически достъп за хора в неравностойно положение, изграждане на привлекателна градска среда чрез реновиране на важните публични пространства, повишаване качеството на жилищни зони и административни сгради, усъвършенстване на техническата инфраструктура и възможностите за отдих.

"Този проект е изпълнен с финансовата подкрепа на Оперативна програма Регионално развитие "2007-2013, съфинансирана от Европейския фонд за регионално развитие. Цялата отговорност за съдържанието на публикацията се носи от Община Шумен и при никакви обстоятелства не може да се счита, че тази публикация отразява официалното становище на Европейския съюз и Управляващия орган"



ЕВРОПЕЙСКИ СЪЮЗ
Европейски фонд за
регионално развитие



Оперативна програма "Регионално развитие" 2007-2013

www.bgregio.eu

Инвестираме във Вашето бъдеще!



С2. Социална и образователна интеграция за достоен живот

Повишаване качеството на образованието и интеграцията на различните социални групи ще допринесе за намаляване на социалните неравенства и социалната дискриминация, като предостави на гражданите равни възможности и равни условия за достоен живот. Превантивните дейности са насочени към различни социални услуги - подкрепа за възрастни хора и хора в неравностойно положение. Дейностите в подкрепа на образованието на деца и младежи (особено тези от социално изключените групи от населението) и повишаване квалификацията на възрастните хора ще увеличат перспективите и възможностите за намиране на работа и увеличаване на приходите.

С3. Заетост и развитие на човешките ресурси и научно-изследователска и развойна дейност.

Развитието на научно-изследователска дейност ще привлече нови инвестиции в тази насока и ще стимулира местното население да се развива и да участва в научния процес. Обособяването на Шуменския университет като научен център ще повиши авторитета на района, ще предизвиква интерес в повече млади хора и ще спомогне за увеличаване броя на заинтересованите да продължат образованието си именно в града.



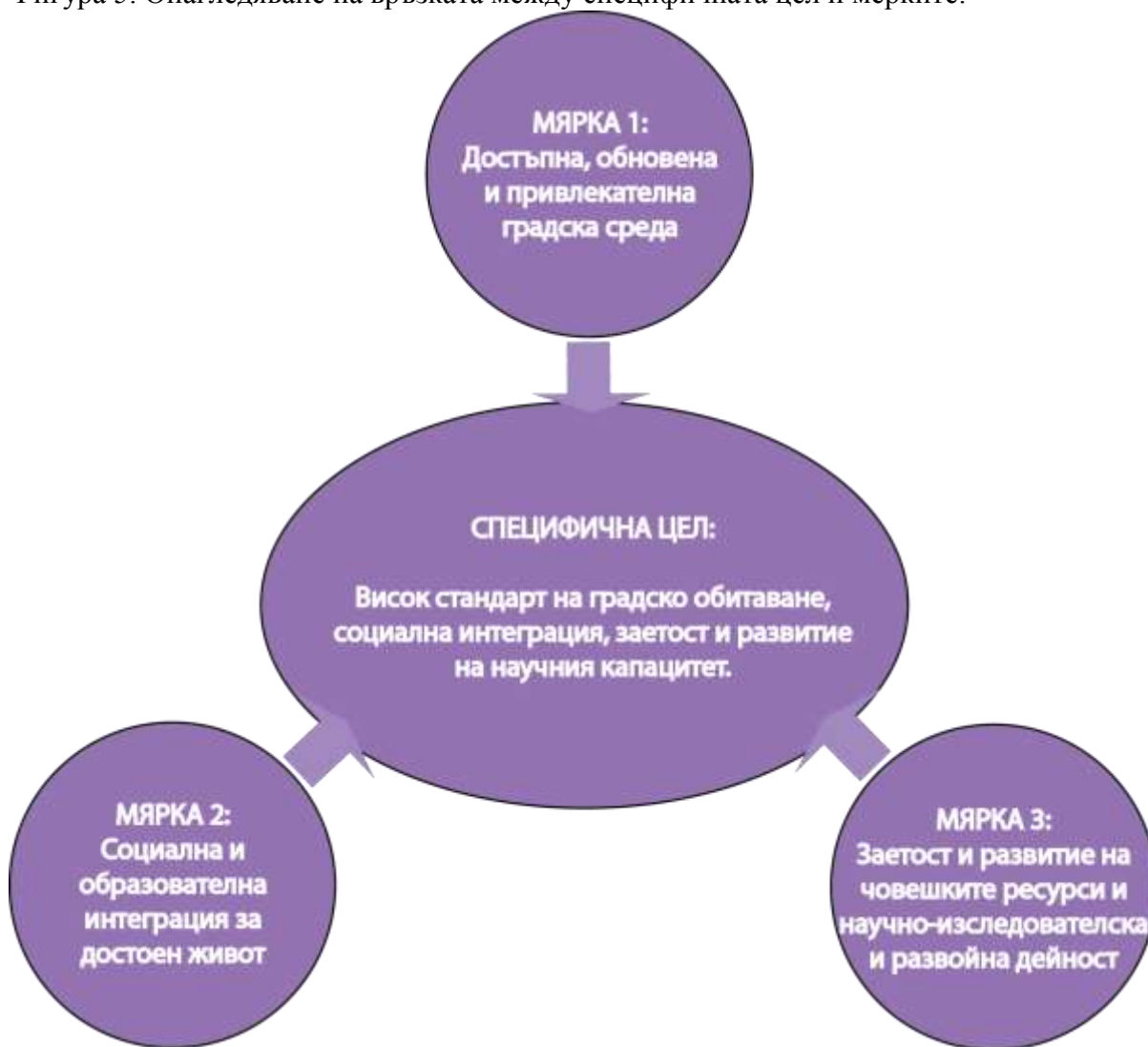
ЕВРОПЕЙСКИ СЪЮЗ
Европейски фонд за
регионално развитие



Оперативна програма “Регионално развитие” 2007-2013
www.bgregio.eu
Инвестираме във Вашето бъдеще!



Фигура 5. Онагледяване на връзката между специфичната цел и мерките:



Установените **мерки** за решаване на специфичната цел решават преди всичко **слабите страни** обработени в **SWOT** анализа на зоната. Тяхната реализация и избрана стратегия обаче онагледява също така и **възможностите** и елиминира установените **заплахи** в анализа.

Мярка С1: Достъпна, обновена и привлекателна градска среда

W – слаби страни	<ul style="list-style-type: none"> - ниско качество на жилищните сгради - лошо състояние на зелените площи и междублоковите пространства - амортизирана настилка на улиците и тротоарите - голям брой детски площадки в лошо състояние - ниски цени на недвижима собственост - голям брой многофамилни жилищни сгради без енергоефективни мерки
------------------	---

“Този проект е изпълнен с финансовата подкрепа на Оперативна програма Регионално развитие ”2007-2013, съфинансирана от Европейския фонд за регионално развитие. Цялата отговорност за съдържанието на публикацията се носи от Община Шумен и при никакви обстоятелства не може да се счита, че тази публикация отразява официалното становище на Европейския съюз и Управляващия орган”



ЕВРОПЕЙСКИ СЪЮЗ
Европейски фонд за
регионално развитие



Оперативна програма "Регионално развитие" 2007-2013
www.bgregio.eu
Инвестираме във Вашето бъдеще!



О – възможности	- лошо състояние на дворовете на детските градини и училищата
	- ревитализация на жилищен фонд
	- ревитализация на междублокови пространства
	- ревитализация на терени на образователната инфраструктура
	- въвеждане на енергоефективни мерки

Мярка С2: Социална и образователна интеграция за достоен живот

W – слаби страни	- липса на осигурен достъп на хора с увреждания - концентрация на ниско образовани лица - голям процент безработни
О – възможности	- интеграция на хора в неравностойно положение - повишаване образователното равнище на населението - повишаване на заетостта

Мярка С3: . Заетост и развитие на човешките ресурси и научно-изследователска и развойна дейност

W – слаби страни	- липса на достатъчно инвестиции в сферата на науката - слаба заинтересованост от страна на местното население - слаб интерес на квалифицирани кадри от страната
О – възможности	- модернизация на научно-изследователската и развойна дейност - въвеждане на иновации

С реализацията на ИПВР ще бъдат избегнати следните заплахи:

- засилване на негативните демографски процеси
- влошаване качеството на градската среда
- спад в образователното ниво на населението
- липса на инвестиционен интерес

Мярка С1: Достъпна, обновена и привлекателна градска среда

Групи проекти:

- 1.1.Обновяване на жилищен фонд, публични пространства и техническа инфраструктура
- 1.2.Обновяване и енергийна ефективност на спортна, образователна и културна инфраструктура

Приоритетни области, които решава ИПГВР с тези мерки:

- **Икономическо развитие** чрез инвестиционна подготовка на територията за бизнес и строителство и стимулиране на публично-частните партньорства.
- **Социална интеграция** чрез подобряване битовите условия за уязвимите и необладаващите групи от населението, равни възможности и недискриминация, равни условия за достъп, интеграция на групите в неравностойно положение и инфраструктура за повишаване сигурността
- **Околна среда** чрез опазване водата, въздуха, земята и защита от шум, създаване на нови паркове, зони за отдих и реконструкция на градски зелени площи, превенция на риска, енергийна ефективност и възобновяеми енергийни източници, предотвратяване и отстраняване на екологични щети и сметосъбиране

"Този проект е изпълнен с финансовата подкрепа на Оперативна програма Регионално развитие "2007-2013, съфинансирана от Европейския фонд за регионално развитие. Цялата отговорност за съдържанието на публикацията се носи от Община Шумен и при никакви обстоятелства не може да се счита, че тази публикация отразява официалното становище на Европейския съюз и Управляващия орган"



ЕВРОПЕЙСКИ СЪЮЗ
Европейски фонд за
регионално развитие



Оперативна програма "Регионално развитие" 2007-2013

www.bgregio.eu

Инвестираме във Вашето бъдеще!



- **Качествена градска среда** чрез промяна и обновяване на изостанали или недостатъчно използвани зони в съответствие с действащ устройствен план, повишаване качеството на важните публични пространства, повишаване качеството на жилищните и публичните обслужващи зони, създаване и/или повишаване качеството на инфраструктурата за култура и отдиш
- **Достъпност** чрез развитие на меки форми на транспорт (пешеходство, колхозене)
- **Самоуправление** чрез интегриран подход към устойчивото развитие на градовете, гражданско участие, партньорство, мрежи и обмяна на опит за добри практики.

Проектите за съживяване на публични пространства включват рехабилитация на настилки, озеленяване и създаване на шумови бариери, реставрация на градското обзавеждане, създаване на достъпни зони за отдиш, безопасни детски и спортни площадки, енергоефективно осветление, съвременни системи за информация и ориентация и социално включване на всички групи.

Проектите за обновяване на жилищни и обществени сгради включват реконструкция и модернизация на основни компоненти /покриви, фасади, прозорци, врати, стълби, интериорни и екстериорни коридори, входове, асансьори/, техническо оборудване и мерки за повишаване на енергийната ефективност /топлоизолация, саниране, модернизиране на системите за отопление, ОВК, модернизация на балкони, парапети и други/. Мерките ще допринесат за увеличаване привлекателността на жилищата и стойността на недвижимите имоти.

Проектите за обновяване на техническа инфраструктура включват рехабилитация и реконструкция на улични мрежи и въвеждане на енергоспестяващо улично осветление и изграждане/ реконструкция/ рехабилитация на пешеходни алеи и тротоари, подновяване и подобряване на достъпа на хора с увреждания, изграждане на велосипедни пътеки и алеи, пешеходни зони, алеи и подземи за пешеходци и велосипедисти.

Мярка С2: Социална и образователна интеграция за достоен живот

Групи проекти:

- 2.1. Рехабилитация на социална и здравна инфраструктура
- 2.2. Повишаване на качеството на живот и социална интеграция на изолирани и маргинализирани групи
- 2.3. Повишаване образователното равнище на населението

Приоритетни области, които решава ИПГВР с тези мерки:

- **Социална интеграция** чрез борба с безработицата и повишаване нивото на заетост чрез образование, подобряване битовите условия за уязвимите и необладаваните групи от населението, равните възможности и недискриминация, интеграция на групите в неравностойно положение
- **Околна среда** чрез предотвратяване и отстраняване на екологични щети и сметосъбиране
- **Самоуправление** чрез интегриран подход към устойчивото развитие на градовете,

"Този проект е изпълнен с финансовата подкрепа на Оперативна програма Регионално развитие "2007-2013, съфинансирана от Европейския фонд за регионално развитие. Цялата отговорност за съдържанието на публикацията се носи от Община Шумен и при никакви обстоятелства не може да се счита, че тази публикация отразява официалното становище на Европейския съюз и Управляващия орган"



ЕВРОПЕЙСКИ СЪЮЗ
Европейски фонд за
регионално развитие



Оперативна програма “Регионално развитие” 2007-2013

www.bgregio.eu

Инвестираме във Вашето бъдеще!



гражданско участие, партньорство, мрежи и обмяна на опит за добри практики

Проектите за обновяване на социална и здравна инфраструктура включват реконструкция, ремонт и оборудване на лечебни и здравни заведения за спешна помощ (включително линейки), първична, специализирана извънболнична и болнична помощ, в съответствие с одобрените Национална здравна стратегия и Национална здравна карта и реконструкция, ремонт и оборудване на институции, предоставящи социални услуги, и на бюра по труда

Образователната и социалната интеграция ще се осъществи чрез обучение на деца и възрастни от маргинализирани групи, подкрепа за възрастни, хора с увреждания и психично болни, индивидуално образование за деца със специални образователни потребности, социална интеграция на малцинствата и други.

При мониторинга на резултатите ще се следят количествени показатели, които са правилно и реалистично определени. Индикаторите за въздействие ще отразяват ефектите с дългосрочен характер.

Мярка С3: Заетост и развитие на човешките ресурси и научно-изследователска и развойна дейност

Групи проекти:

- 3.1. Развитие на човешките ресурси и заетост
- 3.2. Научно-изследователска и развойна дейност

Приоритетни области, които решава ИПГВР с тази цел:

- **Икономическо развитие** чрез увеличаване на иновационния капацитет на града, стимулиране на публично-частните партньорства и повишаване квалификацията на работната сила
- **Социална интеграция** чрез борба с безработицата и повишаване нивото на заетост чрез образование
- **Самоуправление** чрез интегриран подход към устойчивото развитие на градовете, гражданско участие, партньорство, мрежи и обмяна на опит за добри практики

Проектите, включени към тази мярка, оказват подкрепа за: иновативни стартиращи предприятия; разработване на иновативни продукти, услуги и бизнес модели; инвестиции в компаниите за развойна дейност; социални иновации; услуги ориентирани към търсенето за разработване на иновации (ваучери); партньорства между бизнеса и университетите, развитие на мрежи, иновативни платформи, международно бизнес сътрудничество и инициативи за изследвания и иновации; инфраструктура за иновации и изследвания (съвместни научни центрове, високотехнологични инкубатори, технологични паркове и др.)



ЕВРОПЕЙСКИ СЪЮЗ
Европейски фонд за
регионално развитие



Оперативна програма “Регионално развитие” 2007-2013
www.bgregio.eu
Инвестираме във Вашето бъдеще!



3. Стратегия за развитие на зоната на публични функции с висока обществена значимост

Приоритетни области на интегрирано градско развитие, решени в зоната за въздействие на публични функции с висока обществена значимост

- **Икономическо развитие** чрез увеличаване на иновационния капацитет на града, стимулиране на публично-частните партньорства, повишаване квалификацията на работната сила.

Зоната на публични функции с висока обществена значимост има значително по-висок потенциал за бъдещо икономическо развитие заради централното си местоположение, осигурения транспортен достъп, високата концентрация на туристическа инфраструктура, административни сгради и културно наследство, които до голяма степен определят нейния избор.

С ИПГВР трябва да се повиши качеството на публичните пространства, да се рехабилитират значими за града обекти, които да допринесат за повишаване на посетителския интерес и да генерират нови приходи от туризма.

- **Социална интеграция**, чрез борба с безработицата и повишаване нивото на заетост чрез образование, подобряване битовите условия за уязвимите и необладаващите групи от населението, равни възможности и недискриминация, равни условия за достъп, интеграция на групите в неравносигурно положение и инфраструктура за повишаване сигурността.

В зоната на публични функции с висока обществена значимост живее около 20% от населението на града (16615 души), както и 47.3% от хората над 65 години и 15.76% от ниско образованите лица. Необходими са мерки за повишаване на заетостта и квалификацията на населението.

ИПГВР трябва да се фокусира върху създаване на достъпна среда за хора с увреждания и инвалиди, платформи за хора с увреждания и информация за незрящи хора, светлинно и звуково идентифициране на спирките, изграждане на рампи и скосявания на тротоарите и разписания, разбираеми за хора с намалено зрение.

- **Околна среда** чрез опазване водата, въздуха, земята и защита от шум, създаване на нови паркове, зони за отдих и реконструкция на градски зелени площи, превенция на риска, енергийна ефективност и възобновяеми енергийни източници, предотвратяване и отстраняване на екологични щети и сметосъбиране.

Най-замърсената територия с фини прахови частици в град Шумен е тази на централната градска част, поради трафика, резултат от наличието на повечето важни административни и културни сгради, както и голяма част от обектите на социалната инфраструктура. Линейни източници на шумово и прахово замърсяване в тази зона са бул. Велики Преслав, бул. Симеон Велики, ул. Славянски и бул. Съединение, които са



ЕВРОПЕЙСКИ СЪЮЗ
Европейски фонд за
регионално развитие



Оперативна програма “Регионално развитие” 2007-2013
www.bgregio.eu
Инвестираме във Вашето бъдеще!



основните пътни артерии в града. Нивото на уличния шум се запазва високо, което се дължи на непрекъснато увеличаващият се брой автомобили, интензивността и скоростта на движение.

- **Качествена градска среда** чрез обновяване на изоставени градски зони за бизнес и услуги, промяна и обновяване на изостанали или недостатъчно използвани зони в съответствие с действащ устройствен план, повишаване качеството на важните публични пространства в градовете, създаване и/или повишаване качеството на инфраструктурата за култура и отдиш, възстановяване и поддръжка на сгради, представляващи недвижими културни ценности съгласно Закона за културното наследство

Зоната на публични функции с висока обществена значимост се характеризира с концентрация на административни сгради, културни институции и паметници на културата. В територията са разположени: Общинска администрация, Съдебна палата, Поща, Военен клуб, ОД МВР, Исторически музей, Художествена галерия „Елена Карамихайлова“, Регионална библиотека „Ст Чилингиров“, Народни читалища „Напредък“ и „Добри Войников“, Драматичен куклен театър „Васил Друмев“, ОУ „Панайот Волов“, ситириани са три къщи-музеи – „Добри Войников“, „Панайот Волов“, „Лайош Кушут“ и един музеен комплекс – „Панчо Владигеров“ и др. В зоната попадат 25% от административните и обществени сгради в града.

ИПГВР трябва да се фокусира върху ревитализация на сградния фонд на административните и обществени сгради, създаване на висококачествени обществени пространства и валоризация на културното наследство.

- **Достъпност** чрез развитие на меки мерки на транспорт и инвестиции в технически организационни мерки за управление на МОПТ

Това е територията с най-добре решен достъп с масовия обществен пътнически транспорт. ИПГВР трябва да се фокусира върху изграждане на меки форми на транспорт и екологичен и енергоспестяващ МОПТ.

- **Самоуправление** чрез интегриран подход към устойчивото развитие на градовете, гражданско участие, партньорство, мрежи и обмяна на опит за добри практики.

- **SWOT анализ на зоната**

Силни страни	Слаби страни
<ul style="list-style-type: none"> - концентрация на административни и обществени сгради - добра транспортна връзка с останалите части на града - високи цени на недвижимата собственост - концентрация на обекти на културно-историческо наследство 	<ul style="list-style-type: none"> - административни и обществени сгради в лошо състояние - високи нива на безработица - липса на инфраструктура за повишаване на сигурността (видеонаблюдение) - няколко линейни източника на замърсяване и акустично натоварване на

“Този проект е изпълнен с финансовата подкрепа на Оперативна програма Регионално развитие ”2007-2013, съфинансирана от Европейския фонд за регионално развитие. Цялата отговорност за съдържанието на публикацията се носи от Община Шумен и при никакви обстоятелства не може да се счита, че тази публикация отразява официалното становище на Европейския съюз и Управляващия орган”



ЕВРОПЕЙСКИ СЪЮЗ
Европейски фонд за
регионално развитие



Оперативна програма “Регионално развитие” 2007-2013
www.bgregio.eu
Инвестираме във Вашето бъдеще!



<ul style="list-style-type: none"> - наличие на голям брой зелени площи - концентрация на обслужващи обекти - функциониращ МОПТ 	<p>средата</p> <ul style="list-style-type: none"> - лошо състояние на зелените площи и пространствата за отдих - ниски нива на енергийна ефективност и използване на ВЕИ - лошо състояние на публичните пространства и инфраструктурата за култура и отдих - липса на меки форми на транспорт и екологичен и енергоспестяващ МОПТ - липса на платформи за хора с увреждания и информация за незрящи хора - липсва светлинно и звуково идентифициране на спирките - амортизирани улични настилки - липса на велоалеи - ниско ниво на административните услуги - неефективно управление на административни процеси - остарели и неефективни административни процедури - липса на мерки за физическо опазване, социализиране и реклама на недвижимите културни ценности
Възможности	Заплахи
<ul style="list-style-type: none"> - обновяване на административни и обществени сгради - реновация на публични пространства - развитие на екологичен и енергоспестяващ МОПТ - повишаване на заетостта - повишаване образователното равнище на населението - развитие на интегриран градски транспорт - експониране, консервация и социализиране на културните ценности - промоция и реклама на КИН - развитие на туризма - повишаване на ефективността на административните услуги - улесняване на достъпа до обществени услуги - въвеждане на принципите на електронно правителство на местно ниво - повишаване имиджа на зоната и града 	<ul style="list-style-type: none"> - разрушаване на културни ценности в следствие на климатичните условия и липсата на поддръжка - нарастване на продължителната безработица - нарастване на индивидуалния транспорт за сметка на обществения транспорт - влошаване екологичното състояние на средата - остаряващи методи и неефективност на публичната администрация

Зоната се характеризира с повече слаби страни отколкото силни и с повече възможности отколкото заплахи. Следователно за тази територия е необходима концентрираща стратегия, насочена към използване на съществуващите благоприятни

“Този проект е изпълнен с финансовата подкрепа на Оперативна програма Регионално развитие ”2007-2013, съфинансирана от Европейския фонд за регионално развитие. Цялата отговорност за съдържанието на публикацията се носи от Община Шумен и при никакви обстоятелства не може да се счита, че тази публикация отразява официалното становище на Европейския съюз и Управляващия орган”



ЕВРОПЕЙСКИ СЪЮЗ
Европейски фонд за
регионално развитие



Оперативна програма “Регионално развитие” 2007-2013
www.bgregio.eu
Инвестираме във Вашето бъдеще!



условия за развитие чрез намаляване на слабите страни.



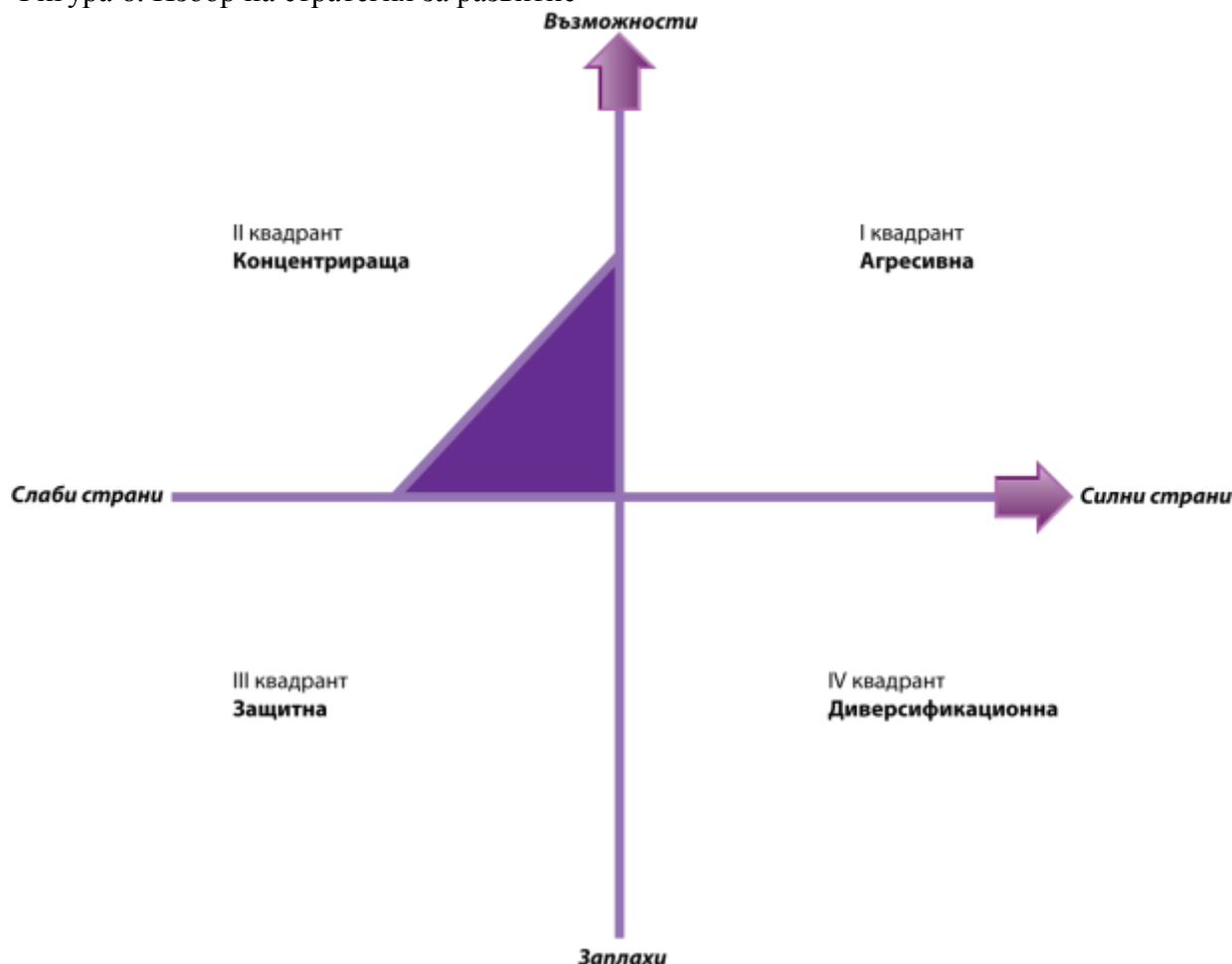
ЕВРОПЕЙСКИ СЪЮЗ
Европейски фонд за
регионално развитие



Оперативна програма “Регионално развитие” 2007-2013
www.bgregio.eu
Инвестираме във Вашето бъдеще!



Фигура 6. Избор на стратегия за развитие



Специфичната цел за зоната на публични функции с висока обществена значимост е: **Валоризация на градския център- реновиране на административни сгради и публични пространства, опазване на културни ценности, ефективно управление и развитие на кадровите ресурси.**

Специфичната цел за зоната ще способства и за постигането на желаната визия, по специално за превръщане на града в „туристически и бизнес център“ със „запазени природни и културни ценности“.

Специфичната цел за зоната на публични функции с висока обществена значимост е в съответствие и синхрон с европейски, национални, регионални и местни стратегически и планови документи.

Препоръките в Лайпцигската харта: „да се използват повече подходите от политиката за интегрирано развитие на градските райони“, „създаване и гарантиране на висококачествени обществени места“ и „укрепване на политиката за местната икономика и местния пазар на труда“ са изцяло застъпени в стратегията за зоната на публични функции с висока обществена значимост и са от важно значение при

“Този проект е изпълнен с финансовата подкрепа на Оперативна програма Регионално развитие ”2007-2013, съфинансирана от Европейския фонд за регионално развитие. Цялата отговорност за съдържанието на публикацията се носи от Община Шумен и при никакви обстоятелства не може да се счита, че тази публикация отразява официалното становище на Европейския съюз и Управляващия орган”



ЕВРОПЕЙСКИ СЪЮЗ
Европейски фонд за
регионално развитие



Оперативна програма "Регионално развитие" 2007-2013

www.bgregio.eu

Инвестираме във Вашето бъдеще!



определяне на конкретните приоритети за развитие на територията.

Специфичната цел на зоната е в синхрон с основните принципи на декларацията от Толедо, които призовават за едно интегрирано развитие на градовете, чрез социален, икономически и екологичен баланс, обвързан с благоустрояване на средата и ефективно управление.

Стратегията за зоната на публични функции с висока обществена значимост е изготвена в унисон със Стратегията Европа 2020, която призовава към интелигентен, устойчив и приобщаващ растеж на градовете - изграждане на икономика, основаваща се на знания и иновации, насърчаване на по-екологична и по-конкурентноспособна икономика с по-ефективно използване на ресурсите и насърчаване на икономика с високи нива на заетост, която да създава условия за социално и териториално сближаване.

Стратегически цели 2 и 3 на Регионалния план за развитие на Североизточен район за планиране, насочени към „Мобилизиране и повишаване качеството на човешкия потенциал и достигане на европейски стандарти на заетост и жизнена среда“ и „Въвеждане на съвременни подходи на управление, развитие на партньорството и териториалното сътрудничество“, са силно застъпени в стратегията за развитие на разглежданата зона.

Стратегията за зоната на публични функции с висока обществена значимост е в пряка връзка с приоритета на Областния план за развитие, който цели: „Подобряване на бизнес-климата, повишване на инвестиционната атрактивност на областта и стимулиране на свободния предприемачески дух“.

Главната цел на Общинския план за развитие на Шумен е насочена към „осигуряване на високо качество на живот, съхраняване на природата и културно-историческото наследство, развитие на физическата среда и нейните системи, за да бъде постигнат устойчив икономически растеж“. Тази цел трябва да бъде следвана и обвързвана с всяка зона на въздействие, която ИПГВР разглежда.

Съответствието със стратегическите и планови документи обосновава дефинираната специфична цел, която решава областите на интегрирано развитие.



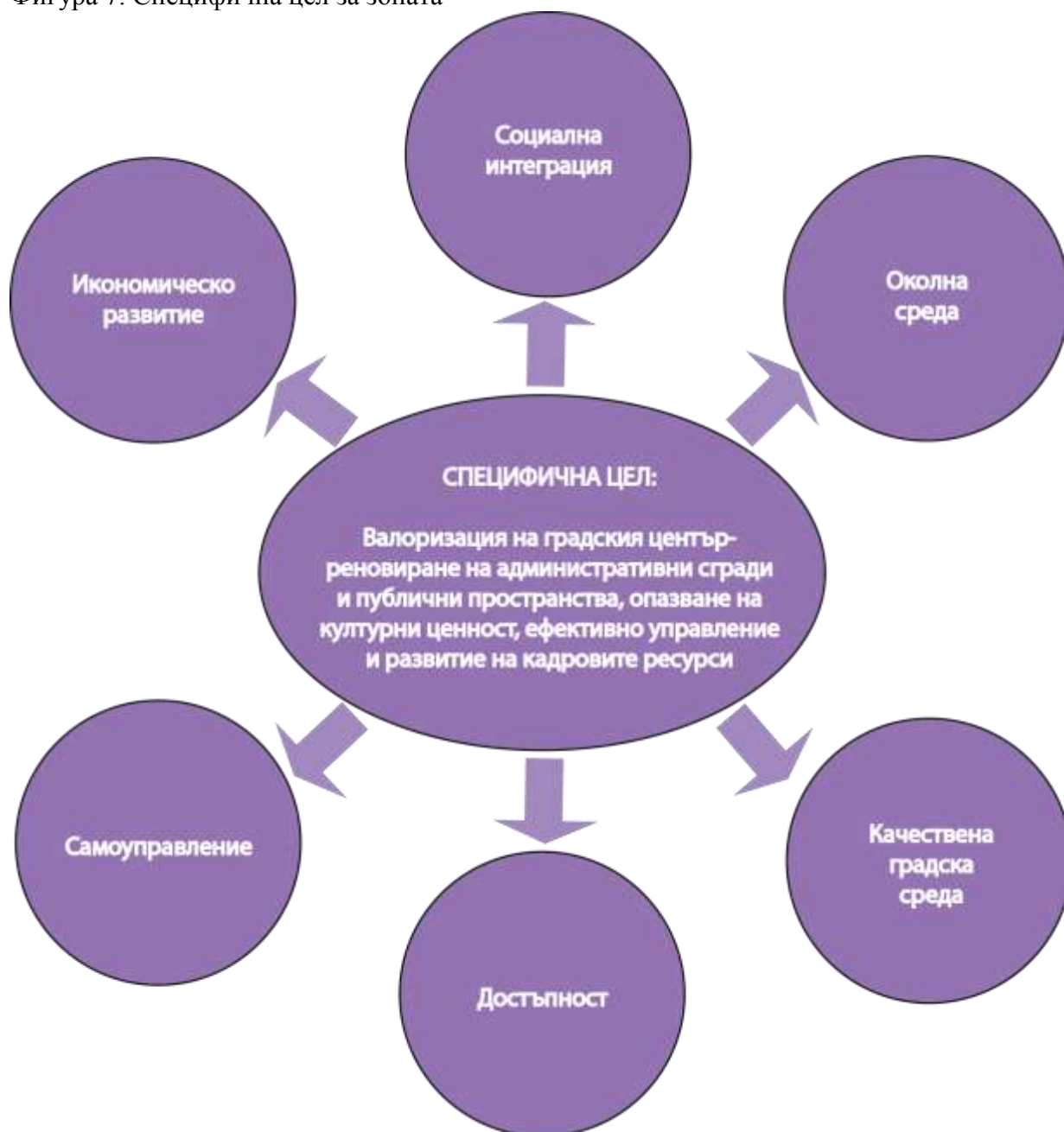
ЕВРОПЕЙСКИ СЪЮЗ
Европейски фонд за
регионално развитие



Оперативна програма "Регионално развитие" 2007-2013
www.bgregio.eu
Инвестираме във Вашето бъдеще!



Фигура 7. Специфична цел за зоната



Мерки:

П1. Обновяване на сградния фонд и реновация на публични пространства

Обновяването на представителните административни и обществени сгради е основата за придаване на нов облик на града. Реновацията и повишаването на безопасността на публичните пространства ще допринесе за повишаването на имиджа на средата и привличането на повече туристи и инвестиции, като същевременно осигури приятна и

“Този проект е изпълнен с финансовата подкрепа на Оперативна програма Регионално развитие ”2007-2013, съфинансирана от Европейския фонд за регионално развитие. Цялата отговорност за съдържанието на публикацията се носи от Община Шумен и при никакви обстоятелства не може да се счита, че тази публикация отразява официалното становище на Европейския съюз и Управляващия орган”



ЕВРОПЕЙСКИ СЪЮЗ
Европейски фонд за
регионално развитие



Оперативна програма “Регионално развитие” 2007-2013
www.bgregio.eu
Инвестираме във Вашето бъдеще!



модерна среда за отдиш на местното население. Усъвършенстването на средата ще доведе както до количествени, така и до качествени ползи за местното население.

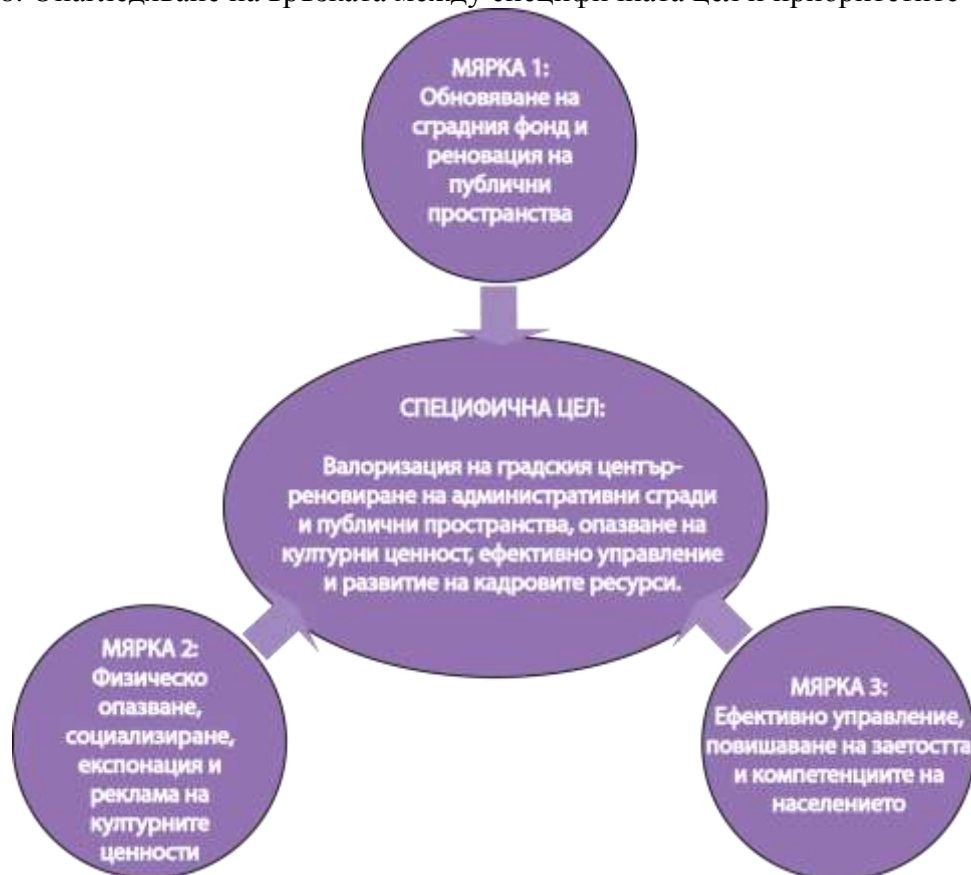
П2. Физическо опазване, социализиране, експонация и реклама на културните ценности

Опазване, социализиране и промоция на културните ценности ще допринесе за атрактивност и качество на средата, за привличане на повече посетители и генериране на нови приходи от туризма.

П3. Ефективно управление, повишаване на заетостта и компетенциите на населението

Развитието на ефективно управление ще доведе до подобряване и улесняване на административните процеси, до повишаване на тяхната ефективност и коректност. Подкрепата за развитие на образованието и повишаването на компетентността на населението ще доведат до повишаване на заетостта и до нови възможности за професионално и личностно развитие на местното общество. Увеличаването на заетостта от своя страна ще окаже положителен ефект върху нивата на бедност и социално изключване.

Фигура 8. Онагледяване на връзката между специфичната цел и приоритетите



“Този проект е изпълнен с финансовата подкрепа на Оперативна програма Регионално развитие ”2007-2013, съфинансирана от Европейския фонд за регионално развитие. Цялата отговорност за съдържанието на публикацията се носи от Община Шумен и при никакви обстоятелства не може да се счита, че тази публикация отразява официалното становище на Европейския съюз и Управляващия орган”



ЕВРОПЕЙСКИ СЪЮЗ
Европейски фонд за
регионално развитие



Оперативна програма "Регионално развитие" 2007-2013
www.bgregio.eu
Инвестираме във Вашето бъдеще!



Установените мерки за решаване на специфичната цел решават преди всичко **слабите страни** обработени в SWOT анализа на зоната. Тяхната реализация и избрана стратегия обаче онагледява също така и **възможностите** и елиминира установените **заплахи** в анализа.

Мярка П1: Обновяване на сградния фонд и реновация на публични пространства

W – слаби страни	<ul style="list-style-type: none"> - административни и обществени сгради в лошо състояние - липса на инфраструктура за повишаване на сигурността (видеонаблюдение) - няколко линейни източника на замърсяване и акустично натоварване на средата - лошо състояние на зелените площи и пространствата за отдих - ниски нива на енергийна ефективност и използване на ВЕИ - лошо състояние на публичните пространства и инфраструктурата за култура и отдих - липса на платформи за хора с увреждания и информация за незрящи хора - липса на светлинно и звуково идентифициране на спирките. - амортизирани улични настилки - липса на велоалеи
O – възможности	<ul style="list-style-type: none"> - обновяване на административни и обществени сгради - реновация на публични пространства - реконструкция на улици и въвеждане на меки форми на транспорт - повишаване имиджа на зоната и града

Мярка П2: Физическо опазване, социализиране, експонация и реклама на културните ценности

W – слаби страни	<ul style="list-style-type: none"> - липса на мерки за физическо опазване, социализиране и реклама на недвижимите културни ценности
O – възможности	<ul style="list-style-type: none"> - експониране, консервация и социализиране на културните ценности - промоция и реклама на КИН - развитие на туризма

Мярка П3: Ефективно управление, повишаване на заетостта и компетенциите на населението

W – слаби страни	<ul style="list-style-type: none"> - ниско качество на административните услуги - неефективно управление на административни процеси - остарели и неефективни административни процедури - високи нива на безработица
O – възможности	<ul style="list-style-type: none"> - повишаване на заетостта - повишаване на образователното равнище на населението - повишаване на ефективността на административните услуги - улесняване на достъпа до обществени услуги - въвеждане на принципите на електронно правителство на местно ниво

С реализацията на ИПВР ще бъдат избегнати следните заплахи:

- разрушаване на културни ценности в следствие на климатичните условия и

"Този проект е изпълнен с финансовата подкрепа на Оперативна програма Регионално развитие "2007-2013, съфинансирана от Европейския фонд за регионално развитие. Цялата отговорност за съдържанието на публикацията се носи от Община Шумен и при никакви обстоятелства не може да се счита, че тази публикация отразява официалното становище на Европейския съюз и Управляващия орган"



ЕВРОПЕЙСКИ СЪЮЗ
Европейски фонд за
регионално развитие



Оперативна програма "Регионално развитие" 2007-2013

www.bgregio.eu

Инвестираме във Вашето бъдеще!



липсата на поддръжка

- нарастване на продължителната безработица
- нарастване на индивидуалния транспорт за сметка на обществения транспорт
- влошаване екологичното състояние на средата
- остаряващи методи и неефективност на публичната администрация

Мярка П1: Обновяване на сградния фонд и реновация на публични пространства

Групи проекти:

- 1.1. Рехабилитация на административна, образователна и спортна инфраструктура
- 1.2. Достъпна и модернизирена градска среда

Приоритетни области, които решава ИПГВР с тези мерки:

Икономическо развитие чрез увеличаване на иновационния капацитет на града, стимулиране на публично-частните партньорства, повишаване квалификацията на работната сила, подкрепа за малки и средни предприятия и малки предприемачи.

Социална интеграция чрез борба с безработицата и повишаване нивото на заетост чрез образование, подобряване битовите условия за уязвимите и необлагодетелстваните групи от населението, равни възможности и недискриминация, равни условия за достъп, интеграция на групите в неравностойно положение, инфраструктура за повишаване сигурността.

Околна среда чрез опазване водата, въздуха, земята и защита от шум, създаване на нови паркове, зони за отдих и реконструкция на градски зелени площи, превенция на риска, енергийна ефективност и възобновяеми енергийни източници, предотвратяване и отстраняване на екологични щети, сметосъбиране.

Качествена градска среда чрез обновяване на изоставени градски зони за бизнес и услуги, повишаване качеството на важните публични пространства, повишаване качеството на жилищните и публичните обслужващи зони, създаване и/или повишаване качеството на инфраструктурата за култура и отдих, възстановяване и поддръжка на сгради, представляващи недвижими културни ценности съгласно Закона за културното наследство.

Достъпност чрез създаване и подобряване на системи за интегриран масов обществен пътнически транспорт (МОПТ), развитие на меки форми на транспорт (пешеходство, колоездене), инвестиции в технически организационни мерки за управление на МОПТ

Самоуправление чрез интегриран подход към устойчивото развитие на градовете, гражданско участие, партньорство, мрежи и обмяна на опит за добри практики.

Мярка П2: Физическо опазване, социализиране, експонация и реклама на културните ценности:

Групи проекти:

- 2.1. Рехабилитация на обекти на културната инфраструктура
- 2.2. Маркетинг и реклама на културните ценности

Приоритетни области, които решава ИПГВР с тези мерки:

"Този проект е изпълнен с финансовата подкрепа на Оперативна програма Регионално развитие "2007-2013, съфинансирана от Европейския фонд за регионално развитие. Цялата отговорност за съдържанието на публикацията се носи от Община Шумен и при никакви обстоятелства не може да се счита, че тази публикация отразява официалното становище на Европейския съюз и Управляващия орган"



ЕВРОПЕЙСКИ СЪЮЗ
Европейски фонд за
регионално развитие



Оперативна програма “Регионално развитие” 2007-2013

www.bgregion.eu

Инвестираме във Вашето бъдеще!



Икономическо развитие чрез увеличаване на иновационния капацитет на града, стимулиране на публично-частните партньорства

Качествена градска среда чрез повишаване качеството на важните публични пространства, създаване и/или повишаване качеството на инфраструктурата за култура и отдих, възстановяване и поддръжка на сгради, представляващи недвижими културни ценности съгласно Закона за културното наследство.

Самоуправление чрез интегриран подход към устойчивото развитие на градовете, гражданско участие, партньорство, мрежи и обмяна на опит за добри практики.

Мярка ПЗ: Ефективно управление, повишаване на заетостта и компетенциите на населението

Групи проекти:

3.1. Ефективна администрация

3.2. Повишаване на заетостта и компетенциите на населението

Приоритетни области, които решава ИПГВР с тези мерки:

- **Икономическо развитие** чрез стимулиране на публично-частните партньорства
- **Социална интеграция** чрез борба с безработицата и повишаване нивото на заетост чрез образование, подобряване битовите условия за уязвимите и необладаващите групи от населението, равните възможности и недискриминация, интеграция на групите в неравностойно положение
- **Самоуправление** чрез интегриран подход към устойчивото развитие на градовете, гражданско участие, партньорство, мрежи и обмяна на опит за добри практики



ЕВРОПЕЙСКИ СЪЮЗ
Европейски фонд за
регионално развитие



Оперативна програма "Регионално развитие" 2007-2013

www.bgregio.eu

Инвестираме във Вашето бъдеще!



4. Стратегия за развитие на зона с потенциал за икономическо развитие

Приоритетни области на интегрирано градско развитие, решени в зоната за въздействие с потенциал за икономическо развитие

- **Икономическо развитие** чрез подкрепа за малки и средни предприятия и малки предприемачи, увеличаване на иновационния капацитет на града, стимулиране на публично-частните партньорства, инвестиционна подготовка на територията за бизнес и строителство, повишаване квалификацията на работната сила.

Зоната с потенциал за икономическо развитие има нужните предпоставки да се превърне в движещ фактор за прогреса на целия град: изготвен план за изграждане на нов индустриален парк и обвързването му със съществуващата западна промишлена зона. Реализацията на един подобен проект за модерна, качествена и съвременна индустриална зона би превърнал града в престижен икономически център, осигуряващ нови възможности за реализация на населението. Тези потенциали обуславят избора на тази зона.

С ИПГВР трябва да се подпомогне обновяването на съществуващата промишлена среда и изграждането на нова модерна и конкурентноспособна такава, която да гарантира икономическия прогрес на града.

- **Околна среда** чрез опазване водата, въздуха, земята и защита от шум, създаване на нови паркове, зони за отдих и реконструкция на градски зелени площи, превенция на риска, енергийна ефективност и възобновяеми енергийни източници, предотвратяване и отстраняване на екологични щети и сметосъбиране.

Съществуващата промишлена зона запад се характеризира с нарушени екологични показатели. Малкото функциониращи предприятия и ниското качество на средата предполагат въвеждане на мерки за трансформация и развитие, съобразено с принципите за опазване на околната среда.

С ИПГВР трябва да се повишат нивата на енергийна ефективност на съществуващия сграден фонд и да се стимулира опазването на околната среда, а новият индустриален парк да бъде изграден в унисон с тези фактори и с европейските норми и изисквания за екосъобразно строителство.

- **Качествена градска среда** чрез обновяване на изоставени градски зони за бизнес и услуги, промяна и обновяване на изостанали или недостатъчно използвани зони в съответствие с действащ устройствен план.

Съществуващата промишлена зона запад има нужда от цялостна рехабилитация, от обновяване на всички пространства и сградния фонд. С реализацията на проекта за индустриален парк ще се гарантира изграждането на качествена и модерна градска среда.

- **Достъпност** чрез създаване и подобряване на системи за интегриран масов



ЕВРОПЕЙСКИ СЪЮЗ
Европейски фонд за
регионално развитие



Оперативна програма “Регионално развитие” 2007-2013

www.bgregio.eu

Инвестираме във Вашето бъдеще!



обществен пътнически транспорт, развитие на екологичен и енергоспестяващ МОПТ, инвестиции в технически организационни мерки за управление на МОПТ

ИПГВР трябва да се фокусира върху обслужването на транспортните нужди на зоната с потенциал за икономическо развитие.

- **Самоуправление** чрез интегриран подход към устойчивото развитие на градовете, гражданско участие, партньорство, мрежи и обмяна на опит за добри практики.
- **SWOT анализ на зоната**

Силни страни	Слаби страни
<ul style="list-style-type: none"> - съществуващ проект за изграждане на индустриален парк Шумен - налични урегулирани терени за привличане на нови инвестиции - изградена техническа инфраструктура - удобни комуникационно-транспортни връзки с центъра на града и съседни населени места - атрактивна бизнес среда 	<ul style="list-style-type: none"> - нефункциониращи предприятия - промишлени сгради в лошо състояние - амортизирани улици - високи нива на безработица и ниски нива на заетост - наличие на свободни и изоставени терени и техническа инфраструктура, нуждаеща се от обновяване, рехабилитация или реконструкция - нарушени екологични параметри - липса на достатъчно инвестиции - ниска конкурентоспособност
Възможности	Заплахи
<ul style="list-style-type: none"> - технологична модернизация на предприятията - подкрепа за разработване на иновативни продукти, услуги и бизнес модели - подкрепа за стартиращи предприятия с потенциал за развитие - обновяване на производствени терени - привличане на инвестиции - развитие на индустриален парк Шумен като логистичен център - развитие на зоната като производствен и бизнес център на североизточна България - повишаване квалификацията на населението - повишаване на заетостта - повишаване имиджа на зоната и града 	<ul style="list-style-type: none"> - липса на инвестиционен интерес - липса на финансов ресурс за реализация на проекта за индустриален парк Шумен - разрушаване на производствена инфраструктура - влошаване екологичното състояние на средата - недостатъчен брой високо квалифицирани кадри - повишаване нивата на безработица

Зоната се характеризира с повече силни страни отколкото слаби и с повече възможности отколкото заплахи. Следователно за тази територия е необходима агресивна стратегия, насочена към използването на силните страни и потенциалите и възможностите за развитие.

“Този проект е изпълнен с финансовата подкрепа на Оперативна програма Регионално развитие ”2007-2013, съфинансирана от Европейския фонд за регионално развитие. Цялата отговорност за съдържанието на публикацията се носи от Община Шумен и при никакви обстоятелства не може да се счита, че тази публикация отразява официалното становище на Европейския съюз и Управляващия орган”



ЕВРОПЕЙСКИ СЪЮЗ
Европейски фонд за
регионално развитие



Оперативна програма “Регионално развитие” 2007-2013
www.bgregion.eu
Инвестираме във Вашето бъдеще!



“Този проект е изпълнен с финансовата подкрепа на Оперативна програма Регионално развитие ”2007-2013, съфинансирана от Европейския фонд за регионално развитие. Цялата отговорност за съдържанието на публикацията се носи от Община Шумен и при никакви обстоятелства не може да се счита, че тази публикация отразява официалното становище на Европейския съюз и Управляващия орган”



ЕВРОПЕЙСКИ СЪЮЗ
Европейски фонд за
регионално развитие



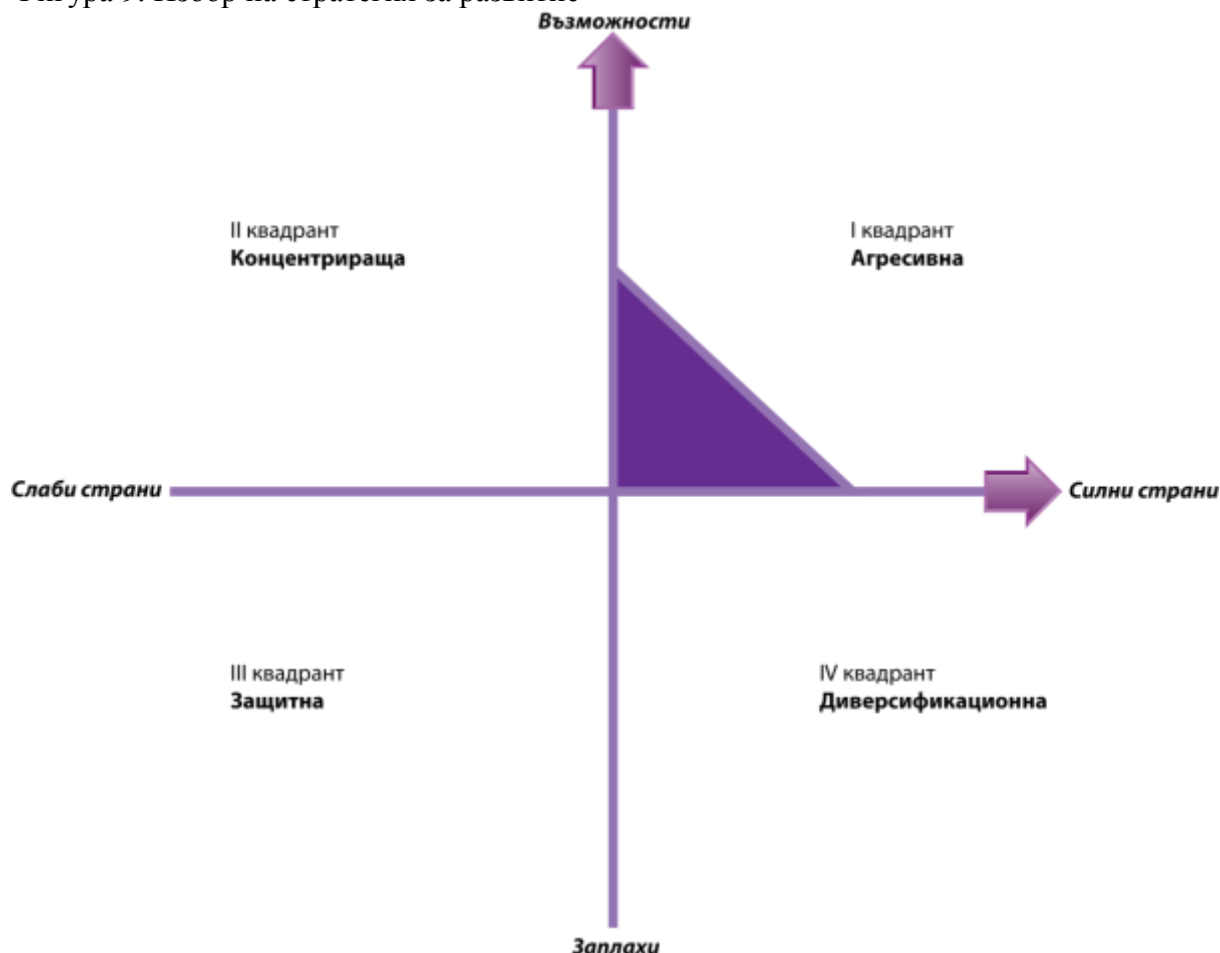
Оперативна програма “Регионално развитие” 2007-2013

www.bgregio.eu

Инвестираме във Вашето бъдеще!



Фигура 9. Избор на стратегия за развитие



Специфичната цел за зоната с потенциал за икономическо развитие е:

Изграждане на модерен индустриален, логистичен и бизнес център, развитие на иновации и човешки ресурси.

Специфичната цел за зоната ще способства и за постигането на желаната визия, по специално за превръщане на града в „бизнес център с модерна инфраструктура“ и „икономически просперитет“.

Специфичната цел за зоната с потенциал за икономическо развитие е в съответствие и синхрон с европейски, национални, регионални и местни стратегически и планови документи.

Препоръките в Лайпцигската харта за “укрепване на политиката за местната икономика и местния пазар на труда“ са съобразени и са приложени в зоната с потенциал за икономическо развитие.

Основните принципи на декларацията от Толедо призовават за едно интегрирано развитие на градовете, чрез социален, икономически и екологичен баланс, обвързан с благоустрояване на средата и ефективно управление- тези принципи са в унисон със



ЕВРОПЕЙСКИ СЪЮЗ
Европейски фонд за
регионално развитие



Оперативна програма “Регионално развитие” 2007-2013

www.bgregio.eu

Инвестираме във Вашето бъдеще!



специфичната цел на разглежданата зона.

Стратегията Европа 2020 призовава за интелигентен, устойчив и приобщаващ растеж на градовете - изграждане на икономика, основаваща се на знания и иновации, насърчаване на по-екологична и по-конкурентноспособна икономика с по-ефективно използване на ресурсите и насърчаване на икономика с високи нива на заетост, която да създава условия за социално и териториално сближаване. Такива са задачите за успешно постигане на специфичната цел на зоната.

Стратегията за зоната с потенциал за икономическо развитие е пряко обвързана с Националната стратегия за регионално развитие, която акцентира върху развитието на конкурентоспособен индустриален сектор, стимулиране на предприемачеството, развитие и модернизиране на инфраструктурата, създаване на устойчиви работни места, технологично развитие, изграждане на бизнес паркове, създаване и развитие на центрове за иновации нови производствени зони, използване на специфичните местни потенциали.

Стратегическите цели 1 и 2 на Регионалния план за развитие на Североизточен район за планиране гласят: „Развитие на динамична икономика, основана на конкурентоспособност и иновации“ и „Мобилизиране и повишаване качеството на човешкия потенциал и достигане на европейски стандарти на заетост и жизнена среда“ и „Въвеждане на съвременни подходи на управление, развитие на партньорството и териториалното сътрудничество“ – цели, силно застъпени в икономическата зона на гр. Шумен.

Специфичната цел на зоната е съобразена с Областния план за развитие, който има заложен като приоритет „Подобряване на бизнес-климата, повишване на инвестиционната атрактивност на областта и стимулиране на свободния предприемачески дух“.

Главната цел на Общинския план за развитие на Шумен е насочена към „осигуряване на високо качество на живот, съхраняване на природата и културно-историческото наследство, развитие на физическата среда и нейните системи, за да бъде постигнат устойчив икономически растеж“. Тази цел трябва да бъде следвана и обвързвана с всяка зона на въздействие, която ИПГВР разглежда.

Съответствието със стратегическите и планови документи обосновава дефинираната специфична цел, която решава областите на интегрирано планиране.



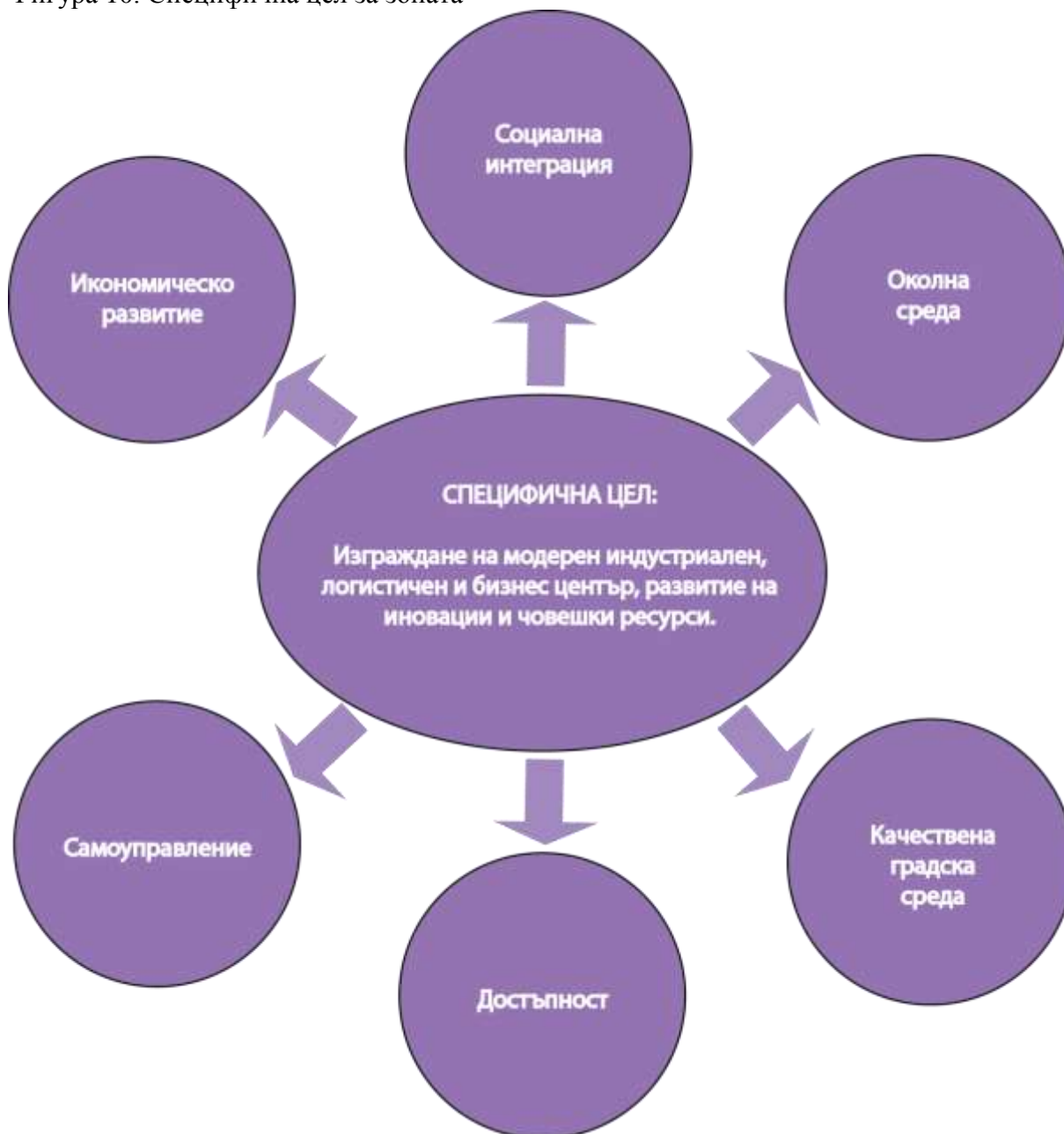
ЕВРОПЕЙСКИ СЪЮЗ
Европейски фонд за
регионално развитие



Оперативна програма "Регионално развитие" 2007-2013
www.bgregio.eu
Инвестираме във Вашето бъдеще!



Фигура 10. Специфична цел за зоната



Мерки:

И1. Развитие на качествена и модерна индустриална инфраструктура и опазване на околната среда

Изграждането на съвременна индустриална инфраструктура в унисон с европейските стандарти и норми е от изключително значение за бъдещото развитие на град Шумен. Обликът на града може да бъде определен от подобно икономическо развитие и за това трябва да бъдат взети в предвид основните предизвикателства за постигане на



ЕВРОПЕЙСКИ СЪЮЗ
Европейски фонд за
регионално развитие



Оперативна програма "Регионално развитие" 2007-2013

www.bgregio.eu

Инвестираме във Вашето бъдеще!



специфичната цел на зоната. Цялостно обновяване на техническата инфраструктура и изграждане на нова такава ще допринесе за по-добър достъп до зоната и за подобряване екологичните показатели на средата.

И2. Развитие на бизнеса и кадровите ресурси

Необходимо е внедряване на иновации и технологичен прогрес за развитие на бизнес сектора като фактор свързан с положително и цялостно развитие на града, икономически подем и повишаване качеството на живот. Зоната се очертава като територия с високи нива на продължителна безработица и ниски нива на заетост и затова са необходими мерки за повишаване квалификацията на населението, а оттам и възможностите за заетост.

Фигура 11. Онагледяване на връзката между специфичната цел и приоритетите



“Този проект е изпълнен с финансовата подкрепа на Оперативна програма Регионално развитие ”2007-2013, съфинансирана от Европейския фонд за регионално развитие. Цялата отговорност за съдържанието на публикацията се носи от Община Шумен и при никакви обстоятелства не може да се счита, че тази публикация отразява официалното становище на Европейския съюз и Управляващия орган”



ЕВРОПЕЙСКИ СЪЮЗ
Европейски фонд за
регионално развитие



Оперативна програма “Регионално развитие” 2007-2013

www.bgregio.eu

Инвестираме във Вашето бъдеще!



Установените **мерки** за решаване на специфичната цел решават преди всичко **слабите страни** обработени в **SWOT** анализа на зоната. Тяхната реализация и избрана стратегия обаче онагледява също така и **възможностите** и елиминира установените **заплахи** в анализа.

Мярка И1: Развитие на качествена и модерна индустриална инфраструктура и опазване на околната среда

W – слаби страни	<ul style="list-style-type: none"> - нефункциониращи предприятия - промишлени сгради в лошо състояние - амортизирани улици - наличие на свободни и изоставени терени и техническа инфраструктура, нуждаеща се от обновяване, рехабилитация или реконструкция - нарушени екологични параметри - липса на достатъчно инвестиции
O – възможности	<ul style="list-style-type: none"> - технологична модернизация на предприятията - обновяване на производствени терени - привличане на инвестиции - развитие на индустриален парк Шумен като логистичен център - развитие на зоната като производствен и бизнес център на североизточна България

Мярка И2: Развитие на бизнеса и кадровите ресурси

W – слаби страни	<ul style="list-style-type: none"> - ниска конкурентоспособност - високи нива на безработица и ниски нива на заетост
O – възможности	<ul style="list-style-type: none"> - подкрепа за разработване на иновативни продукти, услуги и бизнес модели - подкрепа за стартиращи предприятия с потенциал за развитие - повишаване на заетостта - повишаване имиджа на зоната и града - повишаване квалификацията на населението

С реализацията на ИПВР ще бъдат избегнати следните заплахи:

- липса на инвестиционен интерес
- липса на финансов ресурс за реализация на проекта за индустриален парк Шумен
- разрушаване на производствена инфраструктура
- влошаване екологичното състояние на средата
- недостатъчен брой високо квалифицирани кадри
- повишаване нивата на безработица

Мярка И1: Развитие на качествена и модерна индустриална инфраструктура и опазване на околната среда

Групи проекти:

1.1. Техническа инфраструктура

1.2. Градска среда

“Този проект е изпълнен с финансовата подкрепа на Оперативна програма Регионално развитие ”2007-2013, съфинансирана от Европейския фонд за регионално развитие. Цялата отговорност за съдържанието на публикацията се носи от Община Шумен и при никакви обстоятелства не може да се счита, че тази публикация отразява официалното становище на Европейския съюз и Управляващия орган”



ЕВРОПЕЙСКИ СЪЮЗ
Европейски фонд за
регионално развитие



Оперативна програма "Регионално развитие" 2007-2013

www.bgregio.eu

Инвестираме във Вашето бъдеще!



1.3. Околна среда

Приоритетни области, които решава ИПГВР с тези мерки:

Икономическо развитие чрез подкрепа за малки и средни предприятия и малки предприемачи, увеличаване на иновационния капацитет на града, стимулиране на публично-частните партньорства, инвестиционна подготовка на територията за бизнес и строителство, повишаване квалификацията на работната сила

Околна среда чрез опазване водата, въздуха, земята и защита от шум, създаване на нови паркове, зони за отдих и реконструкция на градски зелени площи, превенция на риска, енергийна ефективност и възобновяеми енергийни източници, предотвратяване и отстраняване на екологични щети, сметосъбиране.

Качествена градска среда чрез обновяване на изоставени градски зони за бизнес и **Достъпност** чрез създаване и подобряване на системи за интегриран масов обществен пътнически транспорт (МОПТ), развитие на екологичен и енергоспестяващ МОПТ, инвестиции в технически организационни мерки за управление на МОПТ

Самоуправление чрез интегриран подход към устойчивото развитие на градовете, гражданско участие, партньорство, мрежи и обмяна на опит за добри практики.

Мярка И2: Развитие на бизнеса и кадровите ресурси

Групи проекти:

2.1 Развитие на човешките ресурси, квалификация и заетост

2.2 Иновации и технологичен прогрес

Приоритетни области, които решава ИПГВР с тези мерки:

Икономическо развитие чрез увеличаване на иновационния капацитет на града, повишаване квалификацията на работната сила и стимулиране на публично-частните партньорства

Социална интеграция чрез борба с безработицата и повишаване нивото на заетост чрез образование и равни възможности и недискриминация

Качествена градска среда чрез обновяване на изоставени градски зони за бизнес и услуги

Самоуправление чрез интегриран подход към устойчивото развитие на градовете, гражданско участие, партньорство, мрежи и обмяна на опит за добри практики.



ЕВРОПЕЙСКИ СЪЮЗ
Европейски фонд за
регионално развитие



Оперативна програма "Регионално развитие" 2007-2013

www.bgregio.eu

Инвестираме във Вашето бъдеще!



5. Матрица–бюджет на индикативния списък на проектите и дейностите, включени в интегрирания план за градско възстановяване и развитие

Проекти и дейности	Отношение към подпомаганите операции на съответна ОП	Проектна готовност /вид на проекта/ ***	Срок на изпълнение /месеци	Процедура по ЗОП /вид/	Размер на разходите /хил.лв./										Забележка
					Общо за проекта	В това число:									
						Други средства от СКФ *	Собствени средства за съфинансиране	Изяло собствени средства	Републикански бюджет	Национални програми	Други инвестиционни фондове **	Частни инвеститори	Други донори	Дарения	
1	2	3	4	5	6	7	8	9	10	11	12	13	14	15	16
ОБЩ БЮДЖЕТ ЗА ЗОНА ЗА ВЪЗДЕЙСТВИЕ ОТ ТИП "ЗОНА С ПРЕОБЛАДАВАЩ СОЦИАЛЕН ХАРАКТЕР" В ГРАД ШУМЕН, ВКЛЮЧЕНА В ИПГВР КАТО ЗВИ "КВ. БОЯН БЪЛГРАНОВ 1, БОЯН БЪЛГРАНОВ 2, ГРИВИЦА, ЦВЕТЕН, ТРАКИЯ, МЛАДА ГВАРДИЯ, ТЕРИТОРИЯ НА СПОРТЕН КОМПЛЕКС ПАНАЙОТ ВОЛОВ, БЕЗИСТЕНА, АРМЕНСКА МАХАЛА, ПЕТИ ПОЛК" общо, в т.ч.:															
Група проекти Зона ЗВИ-1.: Обновяване на жилищен фонд, публични пространства и техническа инфраструктура					120784	102666	6039		12078						
Проект Зона ЗВИ- 1.1.: Внедряване на мерки за енергийна ефективност в жилищните сгради включително	ОПРР 1.1	Технически проект	81	Открита процедура	92011	78210	4601		9201						

“Този проект е изпълнен с финансовата подкрепа на Оперативна програма Регионално развитие ”2007-2013, съфинансирана от Европейския фонд за регионално развитие. Цялата отговорност за съдържанието на публикацията се носи от Община Шумен и при никакви обстоятелства не може да се счита, че тази публикация отразява официалното становище на Европейския съюз и Управляващия орган”



ЕВРОПЕЙСКИ СЪЮЗ
Европейски фонд за
регионално развитие



Оперативна програма “Регионално развитие” 2007-2013

www.bgregio.eu

Инвестираме във Вашето бъдеще!



топлоизолация, подмяна на дограма, ремонт на покрив, стълбищна клетка, външни и вътрешни коридори, площадки, асансьори и вертикални технически инсталации.															
Дейност Зона ЗВІ- 1.1.1.: 10 броя многофамилни жилищни сгради в кв. жк.Боян Българанов І	ОПРР 1.1														
Дейност Зона ЗВІ- 1.1.2. 19 броя : многофамилни жилищни сгради в жк.Боян Българанов ІІ	ОПРР 1.1														
Дейност Зона ЗВІ- -1.1.3.: 8 броя многофамилни жилищни сгради в жк.Млада гвардия	ОПРР 1.1														
Дейност Зона ЗВІ- 1.1.4.: 45 броя многофамилни жилищни сгради в жк.Тракия	ОПРР 1.1														
Дейност Зона ЗВІ- 1.1.5.: 5 броя многофамилни жилищни сгради в кв.Бялата пръст	ОПРР 1.1														
Дейност Зона ЗВІ-1.1.6.: 28 броя многофамилни жилищни сгради в	ОПРР 1.1														

“Този проект е изпълнен с финансовата подкрепа на Оперативна програма Регионално развитие ”2007-2013, съфинансирана от Европейския фонд за регионално развитие. Цялата отговорност за съдържанието на публикацията се носи от Община Шумен и при никакви обстоятелства не може да се счита, че тази публикация отразява официалното становище на Европейския съюз и Управляващия орган”



ЕВРОПЕЙСКИ СЪЮЗ
Европейски фонд за
регионално развитие



Оперативна програма “Регионално развитие” 2007-2013

www.bgregio.eu

Инвестираме във Вашето бъдеще!



кв.Гривина															
Дейност Зона ЗВІ- 1.1.7.: 26 броя многофамилни жилищни сгради в кв. Лиляна Димитрова	ОПРР 1.1														
Дейност Зона ЗВІ- 1.1.8.: 9 броя многофамилни жилищни сгради в кв.Цветен	ОПРР 1.1														
Проект Зона ЗВІ- 1.2.:Обновяване на градска среда- благоустройство и реновация на публични пространства, достъпна среда.	ОПРР 1.2	Технически проект	33	Открита процедура	22950	19507	1147		2295						
Дейност Зона ЗВІ - 1.2.1.: Зелено пространство на ул.Родопи и ул.Странджа между детска ясла и магазин на СБА	ОПРР 1.2														
Дейност Зона ЗВІ - 1.2.2.: Публично пространство ул.Перуника	ОПРР 1.2														
Дейност Зона ЗВІ - 1.2.3.: Зелени пространства ул.Ален Мак	ОПРР 1.2														
Дейност Зона ЗВІ - 1.2.4.: Зелени пространства ул.Марица	ОПРР 1.2														

“Този проект е изпълнен с финансовата подкрепа на Оперативна програма Регионално развитие ”2007-2013, съфинансирана от Европейския фонд за регионално развитие. Цялата отговорност за съдържанието на публикацията се носи от Община Шумен и при никакви обстоятелства не може да се счита, че тази публикация отразява официалното становище на Европейския съюз и Управляващия орган”



ЕВРОПЕЙСКИ СЪЮЗ
Европейски фонд за
регионално развитие



Оперативна програма “Регионално развитие” 2007-2013

www.bgregio.eu

Инвестираме във Вашето бъдеще!



Дейност Зона ЗВІ - 1.2.5.: кв.Млада гвардия, зелена площ на ул.Царевец	ОПРР 1.2														
Дейност Зона ЗВІ - 1.2.6.: Зелени пространства в кв.Боян Българанов	ОПРР 1.2														
Дейност Зона ЗВІ - 1.2.7.: Зелени пространства в кв.Млада гвардия	ОПРР 1.2														
Дейност Зона ЗВІ-1.2.8.: Зелени пространства в кв.Тракия	ОПРР 1.2														
Дейност Зона ЗВІ-1.2.9.: Пространство между ул. Ген.Скобелев и ул. Марица	ОПРР 1.2														
Дейност Зона ЗВІ-1.2.10.: Зелени пространства югоизточно от ул.Софийско шосе	ОПРР 1.2														
Дейност Зона ЗВІ-1.2.11.: Зелено пространство в район "Томбул Джамия"	ОПРР 1.2														
Проект Зона ЗВІ-1.3.: Поставяне на видеонаблюдение в Парк "Студентски"	ОПРР 1.2	Технически проект	21	Открита процедура	4	3	0		0						

“Този проект е изпълнен с финансовата подкрепа на Оперативна програма Регионално развитие ”2007-2013, съфинансирана от Европейския фонд за регионално развитие. Цялата отговорност за съдържанието на публикацията се носи от Община Шумен и при никакви обстоятелства не може да се счита, че тази публикация отразява официалното становище на Европейския съюз и Управляващия орган”



ЕВРОПЕЙСКИ СЪЮЗ
Европейски фонд за
регионално развитие



Оперативна програма “Регионално развитие” 2007-2013

www.bgregio.eu

Инвестираме във Вашето бъдеще!



Проект Зона ЗВІ-1.4.:Реконструкция и рехабилитация на улици, пешеходни алеи и тротоари, вкл. улично озеленяване, достъпна среда, енергоефективно осветление и видеонаблюдение	ОПРР 1.2	Технически проект	33	Открита процедура	2928	2489	146		293						
Дейност Зона ЗВІ-1.4.1.: Изграждане на Пътна връзка 5-и полк с 5-и километър	ОПРР 1.2														
Дейност Зона ЗВІ-1.4.2.: Обръщач ул.”Раковска” - вход Кьошките	ОПРР 1.2														
Дейност Зона ЗВІ-1.4.3.: ул.Тича	ОПРР 1.2														
Дейност Зона ЗВІ-1.4.4.: ул.”Стара планина” и ул.”Средна гора”	ОПРР 1.2														
Дейност Зона ЗВІ-1.4.5.: ул.Ален Мак	ОПРР 1.2														
Дейност Зона ЗВІ - 1.4.6.: ул.Николай Михайлов	ОПРР 1.2														
Дейност Зона ЗВІ - 1.4.7.: ул.Шипка	ОПРР 1.2														
Дейност Зона ЗВІ-1.4.8.: Южно платно на ул.”Марица” от ул.”Ген.Скобелев” до	ОПРР 1.2/ ОПРР 7														

“Този проект е изпълнен с финансовата подкрепа на Оперативна програма Регионално развитие ”2007-2013, съфинансирана от Европейския фонд за регионално развитие. Цялата отговорност за съдържанието на публикацията се носи от Община Шумен и при никакви обстоятелства не може да се счита, че тази публикация отразява официалното становище на Европейския съюз и Управляващия орган”



ЕВРОПЕЙСКИ СЪЮЗ
Европейски фонд за
регионално развитие



Оперативна програма “Регионално развитие” 2007-2013

www.bgregio.eu

Инвестираме във Вашето бъдеще!



кръстовище на 5-и полк															
Дейност Зона ЗВІ - 1.4.9.: ул.Марица и ул.Перуника, до казармите	ОПРР 1.2														
Проект Зона ЗВІ- 1.5.:Рехабилитация на подпорна стена	ОПРР 1.2/ ОПРР 7	Технически проект	10	Открита процедура	1592	1353	80		159						
Дейност Зона ЗВІ-1.5.1.: Южно платно на ул.”Марица” от ул.”Ген.Скобелев” до кръстовище на 5-и полк	ОПРР 1.2														
Дейност Зона ЗВІ-1.5.2.: Северна част на река Поройна от мост при ТПК „Мебел” до ул. „Дедеагач”	ОПРР 1.2														
Проект Зона ЗВІІ- 1.6.:Прокарване на велосипедни алеи и премостване на реката- южно платно на ул.”Марица” от ул.”Ген.Скобелев” до кръстовище на 5-и полк	ОПРР 1.2	Технически проект	21	Открита процедура	1300	1105	65		130						
Група проекти Зона ЗВІ-2.: Обновяване и енергийна ефективност на спортна, образователна и културна инфраструктура					25471	21651	1274		2547						

“Този проект е изпълнен с финансовата подкрепа на Оперативна програма Регионално развитие ”2007-2013, съфинансирана от Европейския фонд за регионално развитие. Цялата отговорност за съдържанието на публикацията се носи от Община Шумен и при никакви обстоятелства не може да се счита, че тази публикация отразява официалното становище на Европейския съюз и Управляващия орган”



ЕВРОПЕЙСКИ СЪЮЗ
Европейски фонд за
регионално развитие



Оперативна програма “Регионално развитие” 2007-2013

www.bgregio.eu

Инвестираме във Вашето бъдеще!



Проект Зона ЗВІ-2.1.: Обновяване, енергийна ефективност и оборудване на спортна инфраструктура.	ОПРР 1.2	Технически/ Технически проект	33	Открита процедура	11396	9687	570		1140						
Дейност Зона ЗВІ-2.1.1.: Спортен комплекс "Плиска"	ОПРР 1.2														
Дейност Зона ЗВІ-2.1.2.: Сграда "бивш спортен диспансер"	ОПРР 1.2														
Дейност Зона ЗВІ-2.1.3.: Спортен терен на ул.Антим I	ОПРР 1.2														
Дейност Зона ЗВІ-2.1.4.: Стадион "Панайот Волов"	ОПРР 1.2														
Дейност Зона ЗВІ-2.1.5.: Парк "Студентски" - само спортно оборудване	ОПРР 1.2														
Проект Зона ЗВІ-2.2.: Обособяване на спортен развлекателен комплекс "Тежкият полк" вкл. спортна площадка	ОПРР 1.2	Технически проект, ПУП/Техни ческо задание	21	Открита процедура	7051	5993	353		705						
Проект Зона ЗВІ-2.3.: Рехабилитация, прилагане на мерки за енергийна ефективност на образователна инфраструктура, включително държавна	ОПРР 1.4/ 2.1	Технически проект	45	Открита процедура	5566	4731	278		557						

“Този проект е изпълнен с финансовата подкрепа на Оперативна програма Регионално развитие ”2007-2013, съфинансирана от Европейския фонд за регионално развитие. Цялата отговорност за съдържанието на публикацията се носи от Община Шумен и при никакви обстоятелства не може да се счита, че тази публикация отразява официалното становище на Европейския съюз и Управляващия орган”



ЕВРОПЕЙСКИ СЪЮЗ
Европейски фонд за
регионално развитие



Оперативна програма "Регионално развитие" 2007-2013

www.bgregio.eu

Инвестираме във Вашето бъдеще!



собственост, видеонаблюдение и достъпна среда, дворно пространство:															
Дейност Зона ЗВІ-2.3.1.: СОУ "Трайко Симеонов"	ОПРР 1.4														
Дейност Зона ЗВІ-2.3.2.: ЦЦГ №27 "Златна рибка"	ОПРР 1.4														
Дейност Зона ЗВІ-2.3.3.: СОУ "Васил Левски"	ОПРР 1.4														
Дейност Зона ЗВІ-2.3.4.: Средношколско общежитие №2	ОПРР 2.1														
Дейност Зона ЗВІ- 2.3.5.:Триетажна масивна сграда /ТНТМ/	ОПРР 1.4														
Дейност Зона ЗВІ-2.3.6.: ЦЦГ №24 Светулка	ОПРР 1.4														
Дейност Зона ЗВІ-2.3.7.: ЦЦГ №32 "Дружба"	ОПРР 1.4														
Дейност Зона ЗВІ-2.3.8.: ЦЦГ 34 "Пролетна дъга"	ОПРР 1.4														
Дейност Зона ЗВІ-2.3.9.: ОДЗ "Щурче"	ОПРР 1.4														
Дейност Зона ЗВІ-2.3.10.: ЦЦГ №25 А "Братя Грим" - дворно пространство и видеонаблюдение	ОПРР 1.4														

"Този проект е изпълнен с финансовата подкрепа на Оперативна програма Регионално развитие "2007-2013, съфинансирана от Европейския фонд за регионално развитие. Цялата отговорност за съдържанието на публикацията се носи от Община Шумен и при никакви обстоятелства не може да се счита, че тази публикация отразява официалното становище на Европейския съюз и Управляващия орган"



ЕВРОПЕЙСКИ СЪЮЗ
Европейски фонд за
регионално развитие



Оперативна програма “Регионално развитие” 2007-2013

www.bgregio.eu

Инвестираме във Вашето бъдеще!



Дейност Зона ЗВІ-2.3.12.: ПГОХХТ "Проф. д-р Асен Златаров" - само видеонаблюдение	ОПРР 2.1														
Дейност Зона ЗВІ-2.3.13.: Шуменски университет "Епископ К. Преславски" и общежитията вкл. спортните площадки	ОПРР 2.1														
Дейност Зона ЗВІ-2.3.14.: ЦДГ №10 "Брезичка"- само видеонаблюдение	ОПРР 1.4														
Проект Зона ЗВІ-2.4.: Реконструкция, рехабилитация и прилагане на мерки за енергийна ефективност на културна инфраструктура, включително дворно пространство, достъпна среда и видеонаблюдение	ОПРР 1.3	Технически проект	21	Открита процедура	1458	1239	73		146						
Дейност Зона ЗВІ-2.4.1.: Сграда/терен "Белия хамбар"	ОПРР 1.3														
Дейност Зона ЗВІ-2.4.2.: НЧ "Назъм Хикмет"	ОПРР 1.3														
Дейност Зона ЗВІ-2.4.3.: НЧ "Стилиян Чилингиров"	ОПРР 1.3														

“Този проект е изпълнен с финансовата подкрепа на Оперативна програма Регионално развитие ”2007-2013, съфинансирана от Европейския фонд за регионално развитие. Цялата отговорност за съдържанието на публикацията се носи от Община Шумен и при никакви обстоятелства не може да се счита, че тази публикация отразява официалното становище на Европейския съюз и Управляващия орган”



ЕВРОПЕЙСКИ СЪЮЗ
Европейски фонд за
регионално развитие



Оперативна програма “Регионално развитие” 2007-2013

www.bgregio.eu

Инвестираме във Вашето бъдеще!



Дейност Зона ЗВІ-2.4.4.: НЧ "Боян Пенев - 1949"	ОПРР 1.3														
Дейност Зона ЗВІ-2.4.5.: НЧ "ЕКИПЕ"	ОПРР 1.3														
Дейност Зона ЗВІ-2.4.6.: НЧ "Пробуда - 1958"	ОПРР 1.3														
Дейност Зона ЗВІ-2.4.7.: Дивизионна болница	ОПРР 1.3														
Група проекти Зона ЗВІ-3: Рехабилитация на социална и здравна инфраструктура	ОПРР 1.5				33181	28203	1659		3318						
Проект Зона ЗВІ-3.1.: Рехабилитация, прилагане на мерки за енергийна ефективност на социалната инфраструктура, включително видеонаблюдение и достъпна среда, дворно пространство:	ОПРР 4.1/ ОПРР 1.5	Технически проект	32	Открита процедура	1600	1360	80		160						
Дейност Зона ЗВІ-3.1.1.: Дом за стари хора	ОПРР 4.1														
Дейност Зона ЗВІ-3.1.2.: Общински детски комплекс	ОПРР 1.5														
Дейност Зона ЗВІ-3.1.3.: Дом за медико-социални грижи	ОПРР 4.1														

“Този проект е изпълнен с финансовата подкрепа на Оперативна програма Регионално развитие ”2007-2013, съфинансирана от Европейския фонд за регионално развитие. Цялата отговорност за съдържанието на публикацията се носи от Община Шумен и при никакви обстоятелства не може да се счита, че тази публикация отразява официалното становище на Европейския съюз и Управляващия орган”



ЕВРОПЕЙСКИ СЪЮЗ
Европейски фонд за
регионално развитие



Оперативна програма “Регионално развитие” 2007-2013

www.bgregio.eu

Инвестираме във Вашето бъдеще!



Дейност Зона ЗВІ-3.1.4.:Център за социална рехабилитация и интеграция на лица с физически увреждания	ОПРР 4.1														
Дейност Зона ЗВІ-3.1.5.: Защитено жилище	ОПРР 4.1														
Дейност Зона ЗВІ-3.1.6.: Клуб на инвалида и пенсионера 5	ОПРР 1.5														
Дейност Зона ЗВІ-3.1.7.: Клуб на пенсионера 2	ОПРР 1.5														
Дейност Зона ЗВІ-3.1.8.: Клуб на пенсионера 9	ОПРР 1.5														
Дейност Зона ЗВІ-3.1.9.: Клуб на пенсионера 5	ОПРР 1.5														
Дейност Зона ЗВІ-3.1.10.: Клуб на пенсионера 12	ОПРР 1.5														
Проект Зона ЗВІ-3.2.: Ремонт на общинска и държавна здравна инфраструктура - прилагане на мерки за енергийна ефективност, достъпна среда и видеонаблюдение	ОПРР 3.1/ ОПРР 1.5	Технически проект	33	Открита процедура	4881	4149	244		488						
Дейност Зона ЗВІ-3.2.1.: МБАЛ Шумен АД	ОПРР 3.1														

“Този проект е изпълнен с финансовата подкрепа на Оперативна програма Регионално развитие ”2007-2013, съфинансирана от Европейския фонд за регионално развитие. Цялата отговорност за съдържанието на публикацията се носи от Община Шумен и при никакви обстоятелства не може да се счита, че тази публикация отразява официалното становище на Европейския съюз и Управляващия орган”



ЕВРОПЕЙСКИ СЪЮЗ
Европейски фонд за
регионално развитие



Оперативна програма “Регионално развитие” 2007-2013

www.bgregio.eu

Инвестираме във Вашето бъдеще!



Дейност Зона ЗВІ-3.2.2.: Център за спешна медицинска помощ	ОПРР 3.1														
Дейност Зона ЗВІ-3.2.3.: Областен диспансер за пневмо-психиатрични заболявания със стационар - Шумен ЕООД	ОПРР 3.1														
Дейност Зона ЗВІ-3.2.4.: Областен диспансер по кожно-венерически заболявания	ОПРР 3.1														
Дейност Зона ЗВІ-3.2.5.: Комплексен онкологичен център	ОПРР 3.1														
Дейност Зона ЗВІ-3.2.6.: Диагностично- консултативен център 1- Шумен ЕООД	ОПРР 3.1														
Дейност Зона ЗВІ-3.2.7.: Поликлиника	ОПРР 1.5														
Дейност Зона ЗВІ-3.2.8.: ДЯ №5 "Буратино"	ОПРР 1.5														
Дейност Зона ЗВІ-3.2.9.: ДЯ №5 "Тракийче"	ОПРР 1.5														
Дейност Зона ЗВІ-3.2.10.: ДЯ No 6 "Слънчево детство"	ОПРР 1.5														
Дейност Зона ЗВІ-3.2.11.: Ветеринарна лечебница	ОПРР 1.5														

“Този проект е изпълнен с финансовата подкрепа на Оперативна програма Регионално развитие ”2007-2013, съфинансирана от Европейския фонд за регионално развитие. Цялата отговорност за съдържанието на публикацията се носи от Община Шумен и при никакви обстоятелства не може да се счита, че тази публикация отразява официалното становище на Европейския съюз и Управляващия орган”



ЕВРОПЕЙСКИ СЪЮЗ
Европейски фонд за
регионално развитие



Оперативна програма “Регионално развитие” 2007-2013

www.bgregio.eu

Инвестираме във Вашето бъдеще!



Проект Зона ЗВІ-3.3.: Изграждане на нови социални жилища (200 броя)	ОПРР 1.5	Технически проект	81	Открита процедура	15000	12750	750		1500						
Проект Зона ЗВІ-3.4.: Изграждане на Центрове за настаняване от семеен тип, Дневни центрове за възрастни с умствена изостаналост и за деца и младежи с увреждания и хосписи	ОПРР 1.5	Технически проект	81	Открита процедура	11700	9945	585		1170						
Група проекти Зона ЗВІ-4: Повишаване на качеството на живот и социална интеграция на изолирани и маргинализирани групи					5802	4931	290		580						
Проект Зона ЗВІ-4.1.: Подкрепа за достоен живот в общността	ОПРЧР 2.2		81	Открита процедура	3832	3257	192		383						
Дейност Зона С-4.1.1.: Услуга Социален асистент и домашен помощник	ОПРЧР 2.2														
Дейност Зона С-4.1.2.: Да не изоставим нито едно дете	ОПРЧР 2.2														
Дейност Зона С-4.1.3.: Живот в общността	ОПРЧР 2.2														

“Този проект е изпълнен с финансовата подкрепа на Оперативна програма Регионално развитие ”2007-2013, съфинансирана от Европейския фонд за регионално развитие. Цялата отговорност за съдържанието на публикацията се носи от Община Шумен и при никакви обстоятелства не може да се счита, че тази публикация отразява официалното становище на Европейския съюз и Управляващия орган”



ЕВРОПЕЙСКИ СЪЮЗ
Европейски фонд за
регионално развитие



Оперативна програма "Регионално развитие" 2007-2013

www.bgregio.eu

Инвестираме във Вашето бъдеще!



Проект Зона ЗВІ-4.2.: Подкрепа за социалните услуги "Обществена трапезария" и "Домашен социален патронаж"	ОПРЧР 2.2		81	Открита процедура	1220	1037	61		122						
Дейност Зона ЗВІ- 4.2.1.:Социална услуга „Обществена трапезария”	ОПРЧР 2.2														
Дейност Зона ЗВІ- 4.2.2.:„Домашен социален патронаж"	ОПРЧР 2.2														
Проект Зона ЗВІ-4.3.: Създаване на клубове по интереси за възрастни хора	ОПРЧР 2.2		81	Открита процедура	360	306	18		36						
Проект Зона ЗВІ-4.4.: Подкрепа за активно и здравословно остаряване	ОПРЧР 2.2		81	Открита процедура	390	332	20		39						
Дейност 4.4.1.: Обмяна на опит и споделяне на добри практики	ОПРЧР 2.2														
Дейност 4.4.2.: Работа в мрежа между пенсионерските клубове в град Шумен	ОПРЧР 2.2														
Група проекти Зона ЗВІ-5: Повишаване образователното равнище на населението					9593	8154	480		959						

“Този проект е изпълнен с финансовата подкрепа на Оперативна програма Регионално развитие ”2007-2013, съфинансирана от Европейския фонд за регионално развитие. Цялата отговорност за съдържанието на публикацията се носи от Община Шумен и при никакви обстоятелства не може да се счита, че тази публикация отразява официалното становище на Европейския съюз и Управляващия орган”



ЕВРОПЕЙСКИ СЪЮЗ
Европейски фонд за
регионално развитие



Оперативна програма “Регионално развитие” 2007-2013

www.bgregio.eu

Инвестираме във Вашето бъдеще!



Проект Зона ЗВИ-5.1: Образователен и поддържащ спорт	ОПРЧР 2		81	Открита процедура	900	765	45		90						
Проект Зона ЗВИ-5.2: Обучение за хора в неравностойно положение	ОПРЧР 2		81	Открита процедура	690	587	35		69						
Проект Зона ЗВИ-5.3: Международно сътрудничество, членство и реализиране на проекти в социалната сфера, съвместно с чуждестранни неправителствени организации	ОПРЧР 4		81	Открита процедура	1950	1658	98		195						
Проект Зона ЗВИ-5.4.: Образователна интеграция на изолирани групи от населението	ОПНОИР 3.2		81	Открита процедура	750	638	38		75						
Проект Зона ЗВИ-5.5.: Създаване на специализиран кабинет за работа с деца	ОПРЧР 2		81	Открита процедура	920	782	46		92						
Проект Зона ЗВИ-5.6.: Въвеждане и развиване на полуинтернатни групи	ОПРЧР 2		81	Открита процедура	420	357	21		42						
Проект Зона ЗВИ-5.7.: Работа с родители на учениците от ромски произход	ОПРЧР 2		81	Открита процедура	903	768	45		90						

“Този проект е изпълнен с финансовата подкрепа на Оперативна програма Регионално развитие ”2007-2013, съфинансирана от Европейския фонд за регионално развитие. Цялата отговорност за съдържанието на публикацията се носи от Община Шумен и при никакви обстоятелства не може да се счита, че тази публикация отразява официалното становище на Европейския съюз и Управляващия орган”



ЕВРОПЕЙСКИ СЪЮЗ
Европейски фонд за
регионално развитие



Оперативна програма “Регионално развитие” 2007-2013

www.bgregio.eu

Инвестираме във Вашето бъдеще!



Проект Зона ЗВІ-5.8.: Създаване на клубове за извънкласни дейности	ОПНОИР 3.1		81	Открита процедура	1400	1190	70		140						
Дейност Зона ЗВІ-5.8.1.: Спортен клуб	ОПНОИР 3.1														
Дейност Зона ЗВІ-5.8.2.: Фотографски клуб	ОПНОИР 3.1														
Дейност Зона ЗВІ-5.8.3.: Музикален и танцов клуб	ОПНОИР 3.1														
Дейност Зона ЗВІ-5.8.4.: Клуб по изкуства	ОПНОИР 3.1														
Проект Зона ЗВІ-5.9.: Повишаване на квалификация на учители за работа с деца в неравностойно положение и в мултиетническа среда	ОПНОИР 3.2		81	Открита процедура	230	196	12		23						
Проект Зона ЗВІ-5.10.: Разширяване прилагането на ИКТ технологиите в образователния процес, създаване и използване на учебници и учебни помагала в електронен вариант, електронни модули с теми по учебни предмети.	ОПНОИР 5.2		81	Открита процедура	630	536	32		63						
Дейност Зона ЗВІ-5.10.1.: СОУ "Трайко Симеонов"	ОПНОИР 5.2														

“Този проект е изпълнен с финансовата подкрепа на Оперативна програма Регионално развитие ”2007-2013, съфинансирана от Европейския фонд за регионално развитие. Цялата отговорност за съдържанието на публикацията се носи от Община Шумен и при никакви обстоятелства не може да се счита, че тази публикация отразява официалното становище на Европейския съюз и Управляващия орган”



ЕВРОПЕЙСКИ СЪЮЗ
Европейски фонд за
регионално развитие



Оперативна програма “Регионално развитие” 2007-2013

www.bgregio.eu

Инвестираме във Вашето бъдеще!



Дейност Зона ЗВІ-5.10.2.: СОУ "Васил Левски"	ОПНОИР 5.2														
Дейност Зона ЗВІ-5.10.3.: ПГОХХТ "Проф. д-р Асен Златаров"	ОПНОИР 5.2														
Проект Зона ЗВІ-5.11.: Подпомагане културната индустрия на гр. Шумен	ОПИК 1.1		81	Открита процедура	200	170	10		20						
Проект Зона ЗВІ-5.12.: Създаване на иновативен център за предучилищно образование към ЦДГ №25 А "Братя Грим"	ОПНОИР 5.1		81	Открита процедура	600	510	30		60						
Група проекти Зона ЗВІ-6: Развитие на човешките ресурси и заетост					1100	935	55		110						
Проект Зона ЗВІ-6.1.: Насърчаване на младежката заетост	ОПРЧР 1.1		81	Открита процедура	350	298	18		35						
Проект Зона ЗВІ-6.2.: Осигуряване на заетост и работна среда за хора с увреждания	ОПРЧР 2.3		81	Открита процедура	350	298	18		35						
Проект Зона ЗВІ-6.3.: Преквалификация за адаптивност към пазара на труда	ОПРЧР 1.3		81	Открита процедура	400	340	20		40						

“Този проект е изпълнен с финансовата подкрепа на Оперативна програма Регионално развитие ”2007-2013, съфинансирана от Европейския фонд за регионално развитие. Цялата отговорност за съдържанието на публикацията се носи от Община Шумен и при никакви обстоятелства не може да се счита, че тази публикация отразява официалното становище на Европейския съюз и Управляващия орган”



ЕВРОПЕЙСКИ СЪЮЗ
Европейски фонд за
регионално развитие



Оперативна програма “Регионално развитие” 2007-2013

www.bgregio.eu

Инвестираме във Вашето бъдеще!



Група проекти Зона ЗВІ-7: Научно-изследователска и развойна дейност					1050	893	53		105						
Проект Зона ЗВІ- 7.1.: Развитие на иновации и научен капацитет	ОПНОИР 1.1		81	Открита процедура	420	357	21		42						
Проект Зона ЗВІ- 7.2.: Подкрепа за дейността на Шуменски университет	ОПИК 1.1		81	Открита процедура	250	213	13		25						
Проект Зона ЗВІ- 7.3.: Стимулиране на научната дейност и младежки обмен	ОПНОИР 2.2		81	Открита процедура	380	323	19		38						
ОБЩ БЮДЖЕТ ЗА ЗОНА ЗА ВЪЗДЕЙСТВИЕ ОТ ТИП "ЗОНА С ПРЕОБЛАДАВАЩ СОЦИАЛЕН ХАРАКТЕР"					196980	167433	9849	0	19698	0	0	0	0	0	0
ЗОНА ЗА ВЪЗДЕЙСТВИЕ ОТ ТИП "ЗОНА НА ПУБЛИЧНИ ФУНКЦИИ С ВИСОКА ОБЩЕСТВЕНА ЗНАЧИМОСТ" В ГРАД ШУМЕН, ВКЛЮЧЕНА В ИПГВР КАТО ЗВІІ "ЦГЧ И Ж. К. ХЕРСОН" общо, в т.ч.:															
Група проекти Зона ЗВІІ- 1.: Рехабилитация на административна, образователна и спортна инфраструктура					10916	9279	546		1092						

“Този проект е изпълнен с финансовата подкрепа на Оперативна програма Регионално развитие ”2007-2013, съфинансирана от Европейския фонд за регионално развитие. Цялата отговорност за съдържанието на публикацията се носи от Община Шумен и при никакви обстоятелства не може да се счита, че тази публикация отразява официалното становище на Европейския съюз и Управляващия орган”



ЕВРОПЕЙСКИ СЪЮЗ
Европейски фонд за
регионално развитие



Оперативна програма “Регионално развитие” 2007-2013

www.bgregio.eu

Инвестираме във Вашето бъдеще!



Проект Зона ЗВП-1.1.: Ремонт и прилагане на мерки за енергийна ефективност на административни и обществени сгради вкл. обновяване на околна пространство, достъпна среда и видеонаблюдение	ОПРР 1.1	Технически проект	81	Открита процедура	8503	7227	425		850						
Дейност ЗонаЗВП-1.1.1.: Административна сграда община Шумен	ОПРР 1.1				815	692	41		81						
Дейност Зона ЗВП-1.1.2.: Административна сграда /бивш битов комбинат/	ОПРР 1.1				443	377	22		44						
Дейност Зона ЗВП-1.1.3.: Административни сгради Управление на общински пазари АД	ОПРР 1.1				320	272	16		32						
Дейност Зона ЗВП-1.1.4.: Сграда на ул.Адам Мискевич 1	ОПРР 1.1				221	192	11		22						
Дейност Зона ЗВП-1.1.5.: Сграда на бивши хали	ОПРР 1.1				226	207	11		23						
Дейност ЗонаЗВП-1.1.6.: Административна сграда на ул.Съединение 71	ОПРР 1.1				243	140	12		24						

“Този проект е изпълнен с финансовата подкрепа на Оперативна програма Регионално развитие ”2007-2013, съфинансирана от Европейския фонд за регионално развитие. Цялата отговорност за съдържанието на публикацията се носи от Община Шумен и при никакви обстоятелства не може да се счита, че тази публикация отразява официалното становище на Европейския съюз и Управляващия орган”



ЕВРОПЕЙСКИ СЪЮЗ
Европейски фонд за
регионално развитие



Оперативна програма “Регионално развитие” 2007-2013

www.bgregio.eu

Инвестираме във Вашето бъдеще!



Дейност Зона ЗВП-1.1.7.: Административна сграда на ул.Калоян 1	ОПРР 1.1				164	265	8		16					
Дейност Зона ЗВП-1.1.8.: Административна сграда на ул.Цар Освободител 102	ОПРР 1.1				312	181	16		31					
Дейност Зона ЗВП-1.1.9.: Административна сграда на ул.Цар Освободител 99	ОПРР 1.1				213	238	11		21					
Дейност Зона ЗВП-1.1.10.: Административна сграда на бул.Съединение 107	ОПРР 1.1				279	426	14		28					
Дейност Зона ЗВП-1.1.11.: Административна сграда на бул.Славянски 30	ОПРР 1.1				501	426	25		50					
Дейност Зона ЗВП-1.1.12.: Областна администрация Шумен	ОПРР 1.1				501	363	25		50					
Дейност Зона ЗВП-1.1.13.: Областно управление пожарна безопасност и защита на населението	ОПРР 1.1				427	150	21		43					
Дейност Зона ЗВП-1.1.14.: ОД на МВР. ул.Граф Игнатиев 3	ОПРР 1.1				176	196	9		18					
Дейност Зона ЗВП-1.1.15.: ОД на МВР, ул.Университетска 28	ОПРР 1.1				230	196	12		23					

“Този проект е изпълнен с финансовата подкрепа на Оперативна програма Регионално развитие ”2007-2013, съфинансирана от Европейския фонд за регионално развитие. Цялата отговорност за съдържанието на публикацията се носи от Община Шумен и при никакви обстоятелства не може да се счита, че тази публикация отразява официалното становище на Европейския съюз и Управляващия орган”



ЕВРОПЕЙСКИ СЪЮЗ
Европейски фонд за
регионално развитие



Оперативна програма “Регионално развитие” 2007-2013

www.bgregio.eu

Инвестираме във Вашето бъдеще!



Дейност Зона ЗВП-1.1.16.: ОД на МВР група БДС, пл.Освобождение 1	ОПРР 1.1				277	235	14		28					
Дейност Зона ЗВП-1.1.17.: ОД на МВР , ул.Сан Стефано 2	ОПРР 1.1				277	235	14		28					
Дейност Зона ЗВП-1.1.18.: ОД на МВР ,ул.Добри Войников 1	ОПРР 1.1				277	61	14		28					
Дейност Зона ЗВП-1.1.19.: ОД на МВР, Сан Стефано 9	ОПРР 1.1				71	115	4		7					
Дейност Зона ЗВП-1.1.20.: ОД на МВР, РПУ Шумен, ул.Лозенград 1	ОПРР 1.1				136	351	7		14					
Дейност Зона ЗВП-1.1.21.: Напоителни системи	ОПРР 1.1				412	344	21		41					
Дейност Зона ЗВП-1.1.22.: НК "Железопътна инфраструктура"	ОПРР 1.1				404	181	20		40					
Дейност Зона ЗВП-1.1.23.: Административна сграда на ул.Цар Иван Александър 108	ОПРР 1.1				213	127	11		21					
Дейност Зона ЗВП-1.1.24.: Българско национално радио, районна радиостанция	ОПРР 1.1				150	319	7		15					
Дейност Зона ЗВП-1.1.25.: Сграда (Съдебна палата)	ОПРР 1.1				375	89	19		37					

“Този проект е изпълнен с финансовата подкрепа на Оперативна програма Регионално развитие ”2007-2013, съфинансирана от Европейския фонд за регионално развитие. Цялата отговорност за съдържанието на публикацията се носи от Община Шумен и при никакви обстоятелства не може да се счита, че тази публикация отразява официалното становище на Европейския съюз и Управляващия орган”



ЕВРОПЕЙСКИ СЪЮЗ
Европейски фонд за
регионално развитие



Оперативна програма “Регионално развитие” 2007-2013

www.bgregio.eu

Инвестираме във Вашето бъдеще!



Дейност Зона ЗВП-1.1.26.: Областна дирекция по безопасност на храните - Шумен	ОПРР 1.1				105	84	5		10						
Дейност Зона ЗВП-1.1.27.: Административна сграда на бул.Славянски 64	ОПРР 1.1				99	84	5		10						
Дейност Зона ЗВП-1.1.28.: Главно управление на архивите при МС - Държавен архив Шумен	ОПРР 1.1				135	115	7		14						
Дейност Зона ЗВП-1.1.29.: Военно следствен участък и прокуратура ,бул.Славянски 13	ОПРР 1.1				270	230	14		27						
Дейност Зона ЗВП-1.1.30.: ТД на НАП Шумен, площад Освобождение 2	ОПРР 1.1				230	196	12		23						
Проект Зона ЗВП-1.2.: Ремонт, реконструкция, газифициране, внедряване на мерки за енергийна ефективност на образователна инфраструктура, вкл. достъпна среда и видеонаблюдение	ОПРР 2.1/ ОПРР 1.4	Технически проект	33	Открита процедура	546	464	27		55						

“Този проект е изпълнен с финансовата подкрепа на Оперативна програма Регионално развитие ”2007-2013, съфинансирана от Европейския фонд за регионално развитие. Цялата отговорност за съдържанието на публикацията се носи от Община Шумен и при никакви обстоятелства не може да се счита, че тази публикация отразява официалното становище на Европейския съюз и Управляващия орган”



ЕВРОПЕЙСКИ СЪЮЗ
Европейски фонд за
регионално развитие



Оперативна програма “Регионално развитие” 2007-2013

www.bgregio.eu

Инвестираме във Вашето бъдеще!



Дейност Зона ЗВП-1.2.1.: НВУ "Васил Левски", факултет Артилерия, ПВО и Кис	ОПРР 2.1				1400	1190	70		140						
Дейност Зона ЗВП-1.2.2.: СОУ "Панайот Волов"	ОПРР 1.4				746	634	37		75						
Проект Зона ЗВП-1.3.: Благоустрояване и обзавеждане на дворно пространство, изграждане на спортна площадка на НУ "Илия Рашков Блъсков" вкл. достъпна среда и видеонаблюдение	ОПРР 1.2	Технически проект	33	Открита процедура	36	31	2		4						
Проект Зона ЗВП-1.4.: Изграждане на детски площадки	ОПРР 1.2	Технически проект	57	Открита процедура	96	81	5		10						
Дейност Зона ЗВП - 1.4.1.: южно от пенсионерски клуб 7 на ул.Съединение	ОПРР 1.2				30	26	2		3						
Дейност Зона ЗВП-1.4.2.: ЦДГ №1 "Звънче"	ОПРР 1.2				32	27	2		3						
Дейност Зона ЗВП-1.4.3: ЦДГ №1 "Маргаритка" - филиал	ОПРР 1.2				30	26	2		3						
Дейност Зона ЗВП-1.4.4.: ЦДГ №2 "Слънце"	ОПРР 1.2				33	28	2		3						

“Този проект е изпълнен с финансовата подкрепа на Оперативна програма Регионално развитие ”2007-2013, съфинансирана от Европейския фонд за регионално развитие. Цялата отговорност за съдържанието на публикацията се носи от Община Шумен и при никакви обстоятелства не може да се счита, че тази публикация отразява официалното становище на Европейския съюз и Управляващия орган”



ЕВРОПЕЙСКИ СЪЮЗ
Европейски фонд за
регионално развитие



Оперативна програма "Регионално развитие" 2007-2013

www.bgregio.eu

Инвестираме във Вашето бъдеще!



Проект Зона ЗВП-1.5.: Поставяне на камери за видеонаблюдение	ОПРР 1.4	Технически проект	81	Открита процедура	7	6	0		1						
Дейност Зона ЗВП-1.5.1.: СОУ "Сава Допрплодни"	ОПРР 1.4				1	1	0		0						
Дейност Зона ЗВП-1.5.2.: СОУ "Йоан Екзарх Български"	ОПРР 1.4				1	1	0		0						
Дейност Зона ЗВП-1.5.3.: ГПЧЕ "Никола Йонков Вапцаров"	ОПРР 1.4				1	1	0		0						
Дейност Зона ЗВП-1.5.4.: ЦДГ №1 "Звънче"	ОПРР 1.4				1	1	0		0						
Дейност Зона ЗВП-1.5.5.: ЦДГ №1 "Маргаритка" - филиал	ОПРР 1.4				1	1	0		0						
Дейност Зона ЗВП-1.5.6.: ЦДГ №2 "Слънце"	ОПРР 1.4				1	1	0		0						
Проект Зона ЗВП-1.6.: Ремонт и прилагане на мерки за енергийна ефективност на спортна инфраструктура вкл. обновяване както и на околното пространство, достъпна среда и видеонаблюдение	ОПРР 1.2	Технически проект	69	Открита процедура	1729	1469	86		173						
Дейност Зона ЗВП-1.6.1.: Ученически стадион	ОПРР 1.2				279	237	14		28						

"Този проект е изпълнен с финансовата подкрепа на Оперативна програма Регионално развитие "2007-2013, съфинансирана от Европейския фонд за регионално развитие. Цялата отговорност за съдържанието на публикацията се носи от Община Шумен и при никакви обстоятелства не може да се счита, че тази публикация отразява официалното становище на Европейския съюз и Управляващия орган"



ЕВРОПЕЙСКИ СЪЮЗ
Европейски фонд за
регионално развитие



Оперативна програма “Регионално развитие” 2007-2013

www.bgregio.eu

Инвестираме във Вашето бъдеще!



Дейност Зона ЗВП-1.6.2.: Тенис на корт в Градска градина	ОПРР 1.2				200	170	10		20						
Дейност Зона ЗВП-1.6.3.: Спортна зала "Младост	ОПРР 1.2				287	244	14		29						
Дейност Зона ЗВП-1.6.4.: Спортен комплекс "Фабулис"	ОПРР 1.2				306	260	15		31						
Дейност Зона ЗВП-1.6.5.: Общинска тенис база	ОПРР 1.2				220	187	11		22						
Дейност Зона ЗВП-1.6.6.: Спортна зала "Юнак"	ОПРР 1.2				149	127	7		15						
Дейност Зона ЗВП-1.6.7.: Ученическа спортна школа "Хан Крум"	ОПРР 1.2				287	244	14		29						
Група проекти Зона ЗВП- 2.: Достъпна и модернизирана градска среда					5450	4633	273		545						
Проект Зона II - 2.1.: Укрепване на земна маса и отводняване - скатни пространства срещу хотел Шумен	ОПРР 1.2	Технически проект	33	Открита процедура	700	595	35		70						

“Този проект е изпълнен с финансовата подкрепа на Оперативна програма Регионално развитие ”2007-2013, съфинансирана от Европейския фонд за регионално развитие. Цялата отговорност за съдържанието на публикацията се носи от Община Шумен и при никакви обстоятелства не може да се счита, че тази публикация отразява официалното становище на Европейския съюз и Управляващия орган”



ЕВРОПЕЙСКИ СЪЮЗ
Европейски фонд за
регионално развитие



Оперативна програма “Регионално развитие” 2007-2013

www.bgregio.eu

Инвестираме във Вашето бъдеще!



Проект Зона ЗВП -2.2. Рехабилитация на улици, тротоари и пешеходни алеи, вкл. енергоспестяващо осветление и достъпна среда	ОПРР 1.2	Технически проект	69	Открита процедура	1630	1386	82		163						
Дейност Зона II - 2.2.1.: южно от пенсионерски клуб 7 на ул. Съединение	ОПРР 1.2				350	298	18		35						
Дейност Зона II - 2.2.2.: от пенсионерски клуб 7 до съдебната палата на ул. Съединение	ОПРР 1.2				420	357	21		42						
Дейност Зона II - 2.2.3.: от пл. Кристал до х-л Мадара на бул. Славянски	ОПРР 1.2				370	315	19		37						
Дейност Зона II - 2.2.4.: ул. Шипка	ОПРР 1.2				270	230	14		27						
Дейност Зона II - 2.2.5.: ул. Николай Михайлов	ОПРР 1.2				220	187	11		22						
Проект Зона II - 2.3.: Изграждане на паркинги	ОПРР 1.2	Технически проект	48	Открита процедура	890	757	45		89						
Дейност Зона II - 2.3.1.: Зелена площ до "Диагностично- консултативен център I - Шумен" ЕООД	ОПРР 1.2				170	145	9		17						

“Този проект е изпълнен с финансовата подкрепа на Оперативна програма Регионално развитие ”2007-2013, съфинансирана от Европейския фонд за регионално развитие. Цялата отговорност за съдържанието на публикацията се носи от Община Шумен и при никакви обстоятелства не може да се счита, че тази публикация отразява официалното становище на Европейския съюз и Управляващия орган”



ЕВРОПЕЙСКИ СЪЮЗ
Европейски фонд за
регионално развитие



Оперативна програма “Регионално развитие” 2007-2013

www.bgregio.eu

Инвестираме във Вашето бъдеще!



Дейност Зона II - 2.3.2.: между регионална библиотека "Стилиан Чилингиров" и летен театър /на три нива/	ОПРР 1.2				400	340	20		40						
Дейност Зона II - 2.3.3.: прилежаща територия, западно на ул. Цар Иван Александър	ОПРР 1.2				170	145	9		17						
Дейност Зона II - 2.3.4.: При кътца "Елеонора"	ОПРР 1.2				150	128	8		15						
Проект Зона II - 2.4.: Благоустройство и паркоустройство	ОПРР 1.2	Технически проект	44	Открита процедура	300	255	15		30						
Дейност Зона II - 2.4.1.: Зелена площ до "Диагностично- консултативен център I - Шумен" ЕООД	ОПРР 1.2				100	85	5		10						
Дейност Зона II - 2.4.2.: прилежаща територия, западно на ул. Цар Иван Александър	ОПРР 1.2				100	85	5		10						
Дейност Зона II - 2.4.3.: Района на кръстовището на ул.Станционна, бул.Симеон Велики	ОПРР 1.2				100	85	5		10						
Проект Зона II - 2.5.: Изграждане на пътна връзка	ОПРР 1.2	Технически проект	57	Открита процедура	1630	1386	82		163						

“Този проект е изпълнен с финансовата подкрепа на Оперативна програма Регионално развитие ”2007-2013, съфинансирана от Европейския фонд за регионално развитие. Цялата отговорност за съдържанието на публикацията се носи от Община Шумен и при никакви обстоятелства не може да се счита, че тази публикация отразява официалното становище на Европейския съюз и Управляващия орган”



ЕВРОПЕЙСКИ СЪЮЗ
Европейски фонд за
регионално развитие



Оперативна програма “Регионално развитие” 2007-2013

www.bgregio.eu

Инвестираме във Вашето бъдеще!



Дейност Зона II - 2.5.1.: Пътна връзка Военен клуб	ОПРР 1.2				1500	1275	75		150						
Дейност Зона II - 2.5.2.: пътна връзка между ул.Съединение и бул.Славянски /под Военен клуб/	ОПРР 1.2				130	111	7		13						
Проект Зона II-2.6: Изграждане на автоматизирани системи за напояване на зелените пространства	ОПОС 1	Технически проект	45	Открита процедура	300	255	15		30						
Група проекти Зона ЗВП- 3.: Рехабилитация на обекти на културната инфраструктура					6564	5579	328		656						
Проект Зона ЗВП-3.1.: Обновяване и прилагане на мерки за енергийна ефективност на културна инфраструктура, включително дворно пространство, достъпна среда и видеонаблюдение	ОПРР 1.3	Технически проект	69	Открита процедура	2003	1702	100		200						
Дейност Зона ЗВП-3.1.1.: Регионална библиотека "Стилиан Чилингиров"	ОПРР 1.3				200	170	10		20						

“Този проект е изпълнен с финансовата подкрепа на Оперативна програма Регионално развитие ”2007-2013, съфинансирана от Европейския фонд за регионално развитие. Цялата отговорност за съдържанието на публикацията се носи от Община Шумен и при никакви обстоятелства не може да се счита, че тази публикация отразява официалното становище на Европейския съюз и Управляващия орган”



ЕВРОПЕЙСКИ СЪЮЗ
Европейски фонд за
регионално развитие



Оперативна програма “Регионално развитие” 2007-2013

www.bgregio.eu

Инвестираме във Вашето бъдеще!



Дейност Зона ЗВП-3.1.2.: Школа по изкуства "Атанас Стоянов"	ОПРР 1.3				130	111	7		13						
Дейност Зона ЗВП-3.1.3.: Летен театър	ОПРР 1.3				135	115	7		13						
Дейност Зона ЗВП-3.1.4.: Регионален исторически музей	ОПРР 1.3				310	264	16		31						
Дейност Зона ЗВП-3.1.5.: НЧ "Добри Войников"	ОПРР 1.3				180	153	9		18						
Дейност Зона ЗВП-3.1.6.: НЧ "Напредък - 1869"	ОПРР 1.3				150	128	8		15						
Дейност ЗонаЗВП-3.1.7.: Драматичен театър "Васил Друмев"	ОПРР 1.3				190	162	10		19						
Дейност Зона ЗВП-3.1.8.: Общински младежки дом	ОПРР 1.3				488	415	24		49						
Дейност Зона ЗВП-3.1.9.: Военен клуб	ОПРР 1.3				220		11		22						
Проект Зона ЗВП-3.2.: Реставрация на паметници на културата, включително достъпна среда	ОПРР 1.3	Технически проект	81	Открита процедура	4561	3877	228		456						
Дейност Зона II - 3.2.1.: Къща-музей "Лайош Кошут"	ОПРР 1.3				416	354	21		42						
Дейност Зона II - 3.2.2.: Къща-музей "Панайот"	ОПРР 1.3				416	354	21		42						

“Този проект е изпълнен с финансовата подкрепа на Оперативна програма Регионално развитие ”2007-2013, съфинансирана от Европейския фонд за регионално развитие. Цялата отговорност за съдържанието на публикацията се носи от Община Шумен и при никакви обстоятелства не може да се счита, че тази публикация отразява официалното становище на Европейския съюз и Управляващия орган”



ЕВРОПЕЙСКИ СЪЮЗ
Европейски фонд за
регионално развитие



Оперативна програма “Регионално развитие” 2007-2013

www.bgregio.eu

Инвестираме във Вашето бъдеще!



Волов"															
Дейност Зона II - 3.2.3.: Къща-музей "Братя Куцарови"	ОПРР 1.3				417	355	21		42						
Дейност Зона II - 3.2.4.: Къща-музей "Панчо Владигеров"	ОПРР 1.3				416	353	21		42						
Дейност Зона II - 3.2.5.: Къща-музей "Добри Войников"	ОПРР 1.3				814	692	41		81						
Дейност Зона II - 3.2.6.: Къща "Бучевинови"	ОПРР 1.3				418	356	21		42						
Дейност Зона II - 3.2.7.: Къща "Хаджи Христо Ганушев"	ОПРР 1.3				417	354	21		42						
Дейност Зона II - 3.2.8.: Къща "Братя Среброви"	ОПРР 1.3				417	354	21		42						
Дейност Зона II - 3.2.9.: Къща "Стойка Миланова"	ОПРР 1.3				410	349	21		41						
Дейност Зона II - 3.2.10.: Храм "Свети Три Светители"	ОПРР 1.3				420	357	21		42						
Дейност Зона II - 3.2.11.: Къща "Елеонора"	ОПРР 1.3				415	353	21		42						
Група проекти Зона II-4: Маркетинг и реклама на културните ценности					12870	10940	644	0	1287	0	0	0	0	0	0

“Този проект е изпълнен с финансовата подкрепа на Оперативна програма Регионално развитие ”2007-2013, съфинансирана от Европейския фонд за регионално развитие. Цялата отговорност за съдържанието на публикацията се носи от Община Шумен и при никакви обстоятелства не може да се счита, че тази публикация отразява официалното становище на Европейския съюз и Управляващия орган”



ЕВРОПЕЙСКИ СЪЮЗ
Европейски фонд за
регионално развитие



Оперативна програма “Регионално развитие” 2007-2013

www.bgregio.eu

Инвестираме във Вашето бъдеще!



Проект Зона II-4.1: Създаване на ГИС система към информационния център	ОПДУ 2		23	Открита процедура	1600	1360	80		160						
Проект Зона II-4.2: Развитие на туризма чрез повишаване на маркетинга и рекламата на културните ценности	ОПИК 4.3		23	Открита процедура	5000	4250	250		500						
Проект Зона II-4.3: Създаване на информационна система с културните ценности в региона	ОПДУ 2		23	Открита процедура	670	570	34		67						
Проект Зона II-4.4.: Организиране на културни събития според културния календар на община Шумен	ОПИК 4.3		81	Открита процедура	5600	4760	280		560						
Група проекти Зона II-5: Ефективна администрация					11290	9597	565	0	1129	0	0	0	0	0	0
Проект Зона II-5.1: Изграждане на интегрирана информационна система между териториалните администрации	ОПДУ 1		23	Открита процедура	1400	1190	70		140						

“Този проект е изпълнен с финансовата подкрепа на Оперативна програма Регионално развитие ”2007-2013, съфинансирана от Европейския фонд за регионално развитие. Цялата отговорност за съдържанието на публикацията се носи от Община Шумен и при никакви обстоятелства не може да се счита, че тази публикация отразява официалното становище на Европейския съюз и Управляващия орган”



ЕВРОПЕЙСКИ СЪЮЗ
Европейски фонд за
регионално развитие



Оперативна програма “Регионално развитие” 2007-2013

www.bgregio.eu

Инвестираме във Вашето бъдеще!



Проект Зона II-5.2: Изграждане на вътрешна (затворена) система за координация, наблюдение и контрол, гарантираща интегриран подход при реализиране на публични политики 50 души; 14м.	ОПДУ 2		81	Открита процедура	520	442	26		52						
Дейност Зона II-5.3: Изграждане на отворена информационна система за изразходване на публични средства 120+ души; 16м.	ОПДУ 2		23	Открита процедура	420	357	21		42						
Проект Зона II-5.4: Изграждане на отворена информационна система за мониторинг на напредъка по изпълнение на публични политики 120+ души; 16м.	ОПДУ 2		23	Открита процедура	420	357	21		42						
Проект Зона II-5.5: Електронно управление	ОПДУ 2		81	Открита процедура	390	332	20		39						
Проект Зона II-5.6: Оптимизиране на структурата на администрацията	ОПДУ 1		81	Открита процедура	2040	1734	102		204						
Проект Зона II-5.7: Изграждане на административен терминал	ОП УРБАКТ VI C		23	Открита процедура	1700	1445	85		170						

“Този проект е изпълнен с финансовата подкрепа на Оперативна програма Регионално развитие ”2007-2013, съфинансирана от Европейския фонд за регионално развитие. Цялата отговорност за съдържанието на публикацията се носи от Община Шумен и при никакви обстоятелства не може да се счита, че тази публикация отразява официалното становище на Европейския съюз и Управляващия орган”



ЕВРОПЕЙСКИ СЪЮЗ
Европейски фонд за
регионално развитие



Оперативна програма “Регионално развитие” 2007-2013

www.bgregio.eu

Инвестираме във Вашето бъдеще!



Проект Зона II-5.8: Работа в мрежа с други административни структури от България	ОПДУ 1		81	Открита процедура	2400	2040	120		240						
Проект Зона II-5.9: Обмяна на опит и добри практики с други административни структури на международно ниво	ОПДУ 1		81	Открита процедура	2000	1700	100		200						
Група проекти Зона II-6: Повишаване на заетостта и компетенциите на населението					21580	18343	1079	0	2158	0	0	0	0	0	0
Проект Зона II-6.1: Повишаване квалификацията на служителите, ангажирани с управление на проекти	ОПРЧР 1		81	Открита процедура	1960	1666	98		196						
Проект Зона II-6.2: Повишаване на езиковите и компютърните умения на общински и държавни служители	ОПРЧР 1.3		81	Открита процедура	7380	6273	369		738						
Проект Зона II-6.3: Създаване на условия за достъп до административни услуги за хора в неравностойно положение	ОПРЧР 2.2		81	Открита процедура	700	595	35		70						

“Този проект е изпълнен с финансовата подкрепа на Оперативна програма Регионално развитие ”2007-2013, съфинансирана от Европейския фонд за регионално развитие. Цялата отговорност за съдържанието на публикацията се носи от Община Шумен и при никакви обстоятелства не може да се счита, че тази публикация отразява официалното становище на Европейския съюз и Управляващия орган”



ЕВРОПЕЙСКИ СЪЮЗ
Европейски фонд за
регионално развитие



Оперативна програма “Регионално развитие” 2007-2013

www.bgregio.eu

Инвестираме във Вашето бъдеще!



Проект Зона II-6.4: Провеждане на вътрешни обучения за работа в екип и работа с граждани	ОПРЧР 1.3		81	Открита процедура	2700	2295	135		270						
Проект Зона II-6.5: Създаване на комуникационна стратегия за включване на гражданското общество	ОП УРБАКТ VI C		81	Открита процедура	1400	1190	70		140						
Проект Зона II-6.6:Заетост за хора в неравностойно положение	ОПРЧР 1.1		81	Открита процедура	2280	1938	114		228						
Проект Зона II-6.7: Квалификация на служителите в туристически и информационния център	ОПРЧР 1.3		81	Открита процедура	500	425	25		50						
Проект Зона II-6.8: Повишаване на езиковите и компютърните умения на населението	ОПРЧР 1.3		81	Открита процедура	1750	1488	88		175						
Проект Зона II-6.9: Мерки за преквалификация на безработни лица за адаптивност към пазара на труда	ОПРЧР 1.3		81	Открита процедура	900	765	45		90						
Проект Зона II-6.10: Младежка заетост и заетост за хора над 50 години	ОПРЧР 1.1		81	Открита процедура	2010	1709	101		201						

“Този проект е изпълнен с финансовата подкрепа на Оперативна програма Регионално развитие ”2007-2013, съфинансирана от Европейския фонд за регионално развитие. Цялата отговорност за съдържанието на публикацията се носи от Община Шумен и при никакви обстоятелства не може да се счита, че тази публикация отразява официалното становище на Европейския съюз и Управляващия орган”



ЕВРОПЕЙСКИ СЪЮЗ
Европейски фонд за
регионално развитие



Оперативна програма "Регионално развитие" 2007-2013

www.bgregio.eu

Инвестираме във Вашето бъдеще!



ОБЩ БЮДЖЕТ ЗА ЗОНА ЗА ВЪЗДЕЙСТВИЕ ОТ ТИП "ЗОНА НА ПУБЛИЧНИ ФУНКЦИИ С ВИСОКА ОБЩЕСТВЕНА ЗНАЧИМОСТ"					73231	62247	3662	0	7323	0	0	0	0	0	0
ЗОНА ЗА ВЪЗДЕЙСТВИЕ ОТ ТИП "ЗОНА С ПОТЕНЦИАЛ ЗА ИКОНОМИЧЕСКО РАЗВИТИЕ" В ГРАД ШУМЕН, ВКЛЮЧЕНА В ИПГВР КАТО ЗВП "ЗАПАДНА ПРОМИШЛЕНА ЗОНА И ИНДУСТРИАЛЕН ПАРК ШУМЕН" общо, в т.ч.:															
Група проекти Зона ЗВП-1.: Техническа инфраструктура					21445	18228	1072		2144						
Проект Зона ЗВП-1.1.: Електроснабдяване - Ел. мрежа Н.Н.	ОПРР 1.2	Технически проект	69	Открита процедура	662	563	33		66						
Дейност Зона ЗВП - 1.1.1.: Индустриален парк Шумен, Подзона С	ОПРР 1.2														
Дейност Зона ЗВП - 1.1.2.: Индустриален парк Шумен, Подзона D	ОПРР 1.2														
Проект Зона ЗВП-1.2.: Електроснабдяване - Ел. мрежа Ср.Н.	ОПРР 1.2	Технически проект	69	Открита процедура	434	369	22		43						
Дейност Зона ЗВП - 1.2.1.: Индустриален парк Шумен, Подзона С	ОПРР 1.2														
Дейност Зона ЗВП - 1.2.2.: Индустриален парк Шумен, Подзона D	ОПРР 1.2														

"Този проект е изпълнен с финансовата подкрепа на Оперативна програма Регионално развитие "2007-2013, съфинансирана от Европейския фонд за регионално развитие. Цялата отговорност за съдържанието на публикацията се носи от Община Шумен и при никакви обстоятелства не може да се счита, че тази публикация отразява официалното становище на Европейския съюз и Управляващия орган"



ЕВРОПЕЙСКИ СЪЮЗ
Европейски фонд за
регионално развитие



Оперативна програма “Регионално развитие” 2007-2013

www.bgregio.eu

Инвестираме във Вашето бъдеще!



Проект Зона ЗВІІІ-1.3: Електроснабдяване - Тръбна канална мрежа	ОПРР 1.2	Технически проект	69	Открита процедура	571	485	29		57						
Дейност Зона ЗВІІІ - 1.3.1.: Индустриален парк Шумен, Подзона С	ОПРР 1.2														
Дейност Зона ЗВІІІ - 1.3.2.: Индустриален парк Шумен, Подзона D	ОПРР 1.2														
Проект Зона ЗВІІІ -1.4.: Електроснабдяване - БКТП (трафопост)	ОПРР 1.2	Технически проект	69	Открита процедура	720	612	36		72						
Дейност Зона ЗВІІІ - 1.4.1.: Индустриален парк Шумен, Подзона С	ОПРР 1.2														
Дейност Зона ЗВІІІ - 1.4.2.: Индустриален парк Шумен, Подзона D	ОПРР 1.2														
Проект Зона ЗВІІІ-1.5.: Електроснабдяване - Възлова станция	ОПРР 1.2	Технически проект	69	Открита процедура	525	446	26		53						
Дейност Зона ЗВІІІ - 1.5.1.: Индустриален парк Шумен, Подзона С	ОПРР 1.2														
Дейност Зона ЗВІІІ - 1.5.2.: Индустриален парк Шумен, Подзона D	ОПРР 1.2														

“Този проект е изпълнен с финансовата подкрепа на Оперативна програма Регионално развитие ”2007-2013, съфинансирана от Европейския фонд за регионално развитие. Цялата отговорност за съдържанието на публикацията се носи от Община Шумен и при никакви обстоятелства не може да се счита, че тази публикация отразява официалното становище на Европейския съюз и Управляващия орган”



ЕВРОПЕЙСКИ СЪЮЗ
Европейски фонд за
регионално развитие



Оперативна програма “Регионално развитие” 2007-2013

www.bgregio.eu

Инвестираме във Вашето бъдеще!



Проект Зона ЗВП - 1.6.: Водоснабдителна мрежа	ОПРР 1.2	Технически проект	69	Открита процедура	868	737	43		87						
Дейност Зона ЗВП - 1.6.1.: Индустириален парк Шумен, Подзона С	ОПРР 1.2														
Дейност Зона ЗВП - 1.6.2.: Индустириален парк Шумен, Подзона D	ОПРР 1.2														
Проект Зона ЗВП - 1.7.: Канализационна мрежа	ОПРР 1.2	Технически проект	69	Открита процедура	6118	5201	306		612						
Дейност Зона ЗВП - 1.7.1.: Индустириален парк Шумен, Подзона С	ОПРР 1.2														
Дейност Зона ЗВП - 1.7.2.: Индустириален парк Шумен, Подзона D	ОПРР 1.2														
Проект Зона ЗВП - 1.8.: Газоснабдителна мрежа	ОПРР 1.2	Технически проект	69	Открита процедура	365	310	18		37						
Дейност Зона ЗВП - 1.8.1.: Индустириален парк Шумен, Подзона С	ОПРР 1.2														
Дейност Зона ЗВП - 1.8.2.: Индустириален парк Шумен, Подзона D	ОПРР 1.2														
Проект Зона ЗВП - 1.9.: Съобщителна мрежа		Технически проект	69	Открита процедура	137	116	7		14						

“Този проект е изпълнен с финансовата подкрепа на Оперативна програма Регионално развитие ”2007-2013, съфинансирана от Европейския фонд за регионално развитие. Цялата отговорност за съдържанието на публикацията се носи от Община Шумен и при никакви обстоятелства не може да се счита, че тази публикация отразява официалното становище на Европейския съюз и Управляващия орган”



ЕВРОПЕЙСКИ СЪЮЗ
Европейски фонд за
регионално развитие



Оперативна програма “Регионално развитие” 2007-2013

www.bgregio.eu

Инвестираме във Вашето бъдеще!



Дейност Зона ЗВП - 1.9.1.: Индустириален парк Шумен, Подзона С	ОПРР 1.2														
Дейност Зона ЗВП - 1.9.2.: Индустириален парк Шумен, Подзона D	ОПРР 1.2														
Проект Зона ЗВП - 1.10.: Улично осветление	ОПРР 1.2	Технически проект	65	Открита процедура	584	496	29		58						
Дейност Зона ЗВП - 1.10.1.: Индустириален парк Шумен, Подзона С	ОПРР 1.2														
Дейност Зона ЗВП - 1.10.2.: Индустириален парк Шумен, Подзона D	ОПРР 1.2														
Проект Зона ЗВП - 1.11.: Вътрешна пътна мрежа	ОПРР 1.2	Технически проект	69	Открита процедура	5102	4336	255		510						
Дейност Зона ЗВП - 1.11.1.: Индустириален парк Шумен, Подзона С	ОПРР 1.2														
Дейност Зона ЗВП - 1.11.2.: Индустириален парк Шумен, Подзона D	ОПРР 1.2														
Проект Зона ЗВП - 1.12.: Система за видеонаблюдение	ОПРР 1.2	Технически проект	50	Открита процедура	150	128	8		15						

“Този проект е изпълнен с финансовата подкрепа на Оперативна програма Регионално развитие ”2007-2013, съфинансирана от Европейския фонд за регионално развитие. Цялата отговорност за съдържанието на публикацията се носи от Община Шумен и при никакви обстоятелства не може да се счита, че тази публикация отразява официалното становище на Европейския съюз и Управляващия орган”



ЕВРОПЕЙСКИ СЪЮЗ
Европейски фонд за
регионално развитие



Оперативна програма “Регионално развитие” 2007-2013

www.bgregio.eu

Инвестираме във Вашето бъдеще!



Дейност Зона ЗВІІІ - 1.12.1.: Индустріален парк Шумен, Подзона С	ОПРР 1.2														
Дейност Зона ЗВІІІ - 1.12.2.: Индустріален парк Шумен, Подзона D	ОПРР 1.2														
Проект Зона ЗВІІІ - 1.13.: КПП	ОПРР 1.2	Технически проект	41	Открита процедура	150	128	8		15						
Дейност Зона ЗВІІІ - 1.13.1.: Индустріален парк Шумен, Подзона С	ОПРР 1.2														
Дейност Зона ЗВІІІ - 1.13.2.: Индустріален парк Шумен, Подзона D	ОПРР 1.2														
Проект Зона ЗВІІІ - 1.14.: Ограда	ОПРР 1.2	Технически проект	53	Открита процедура	380	323	19		38						
Дейност Зона ЗВІІІ - 1.14.1.: Индустріален парк Шумен, Подзона С	ОПРР 1.2														
Дейност Зона ЗВІІІ - 1.14.2.: Индустріален парк Шумен, Подзона D	ОПРР 1.2														
Проект Зона ЗВІІІ - 1.15.: Дълбок сондаж, озеленяване, паркинги	ОПРР 1.2	Технически проект	53	Открита процедура	880	748	44		88						
Дейност Зона ЗВІІІ - 1.15.1.: Индустріален парк Шумен, Подзона С	ОПРР 1.2														

“Този проект е изпълнен с финансовата подкрепа на Оперативна програма Регионално развитие ”2007-2013, съфинансирана от Европейския фонд за регионално развитие. Цялата отговорност за съдържанието на публикацията се носи от Община Шумен и при никакви обстоятелства не може да се счита, че тази публикация отразява официалното становище на Европейския съюз и Управляващия орган”



ЕВРОПЕЙСКИ СЪЮЗ
Европейски фонд за
регионално развитие



Оперативна програма “Регионално развитие” 2007-2013

www.bgregio.eu

Инвестираме във Вашето бъдеще!



Дейност Зона ЗВШ - 1.15.2.: Индустириален парк Шумен, Подзона D	ОПРР 1.2														
Проект Зона ЗВШ - 1.16.: Изграждане на товарна ЖП гара с два глухи коловоза за нуждите на ИПШ и гр. Шумен в Подзона D	ОПРР 1.2	Технически проект	48	Открита процедура	3800	3230	190		380						
Дейност Зона ЗВШ - 1.16.1.: товарна ЖП гара, Подзона D	ОПРР 1.2														
Група проекти Зона ЗВШ- 2.: Градска среда					1500	1275	75	0	150	0	0	0	0	0	0
Проект Зона ЗВШ-2.1: Изграждане на зелени площи за широк обществен достъп	ОПРР 1.2	Технически проект	72	Открита процедура	1350	1148	68		135						
Дейност Зона ЗВШ - 2.1.1.: Зелени площи в обхвата на зоната	ОПРР 1.2														
Проект Зона ЗВШ-2.2: Изграждане на спортна/и площадка/и	ОПРР 1.2	Технически проект	72	Открита процедура	150	128	8		15						
Дейност Зона ЗВШ - 2.2.1.: Спортна/и площадка/и в обхвата на зоната	ОПРР 1.2														
Група проекти Зона ЗВШ- 3: Околна среда					51250	43563	2563	0	5125	0	0	0	0	0	0
Проект Зона ЗВШ-3.1:	ОПОС 2	Технически	81	Открита	15000	12750	750		1500						

“Този проект е изпълнен с финансовата подкрепа на Оперативна програма Регионално развитие ”2007-2013, съфинансирана от Европейския фонд за регионално развитие. Цялата отговорност за съдържанието на публикацията се носи от Община Шумен и при никакви обстоятелства не може да се счита, че тази публикация отразява официалното становище на Европейския съюз и Управляващия орган”



ЕВРОПЕЙСКИ СЪЮЗ
Европейски фонд за
регионално развитие



Оперативна програма “Регионално развитие” 2007-2013

www.bgregio.eu

Инвестираме във Вашето бъдеще!



Сметосъбиране		проект		процедура											
Проект Зона ЗВІІІ-3.2: Опазване на почвите	ОПОС	Технически проект	81	Открита процедура	6250	5313	313		625						
Проект Зона ЗВІІІ-3.3: Опазване на въздуха	ОПОС	Технически проект	81	Открита процедура	7000	5950	350		700						
Проект Зона ЗВІІІ-3.4: ВЕИ	ОПИК 2.2	Технически проект	81	Открита процедура	23000	19550	1150		2300						
Група проекти Зона ЗВІІІ-4: Развитие на човешките ресурси, квалификация и заетост					28090	23877	1405	0	2809	0	0	0	0	0	0
Проект Зона ЗВІІІ-4.1: Стажове за млади специалисти	ОПРЧР 1.1		81	Открита процедура	10500	8925	525		1050						
Проект Зона ЗВІІІ-4.2: Заетост за хора над 50 години	ОПРЧР 1.1		81	Открита процедура	8400	7140	420		840						
Проект Зона ЗВІІІ-4.3: Обучение за работещите и управленските екипи	ОПРЧР 1.3		81	Открита процедура	4150	3528	208		415						
Проект Зона ЗВІІІ-4.4: Заетост за хора с увреждания	ОПРЧР 2.3		81	Открита процедура	5040	4284	252		504						
Група проекти Зона ЗВІІІ-5: Иновации и технологичен прогрес					100000	85000	0	0	10000	0	0	5000	0	0	0

“Този проект е изпълнен с финансовата подкрепа на Оперативна програма Регионално развитие ”2007-2013, съфинансирана от Европейския фонд за регионално развитие. Цялата отговорност за съдържанието на публикацията се носи от Община Шумен и при никакви обстоятелства не може да се счита, че тази публикация отразява официалното становище на Европейския съюз и Управляващия орган”



ЕВРОПЕЙСКИ СЪЮЗ
Европейски фонд за
регионално развитие



Оперативна програма “Регионално развитие” 2007-2013

www.bgregio.eu

Инвестираме във Вашето бъдеще!



Проект Зона ЗВП-5.1: Въвеждане на модерни ИКТ в предприятията	ОПРЧР 2.1		81	Открита процедура	12000	10200			1200			600			
Проект Зона ЗВП-5.2: Внедряване на иновативни технологични системи	ОПРЧР 2.1		81	Открита процедура	24000	20400			2400			1200			
Проект Зона ЗВП-5.3: Подкрепа за дейността на предприятията- оборудване и обмен на опит	ОПИК 2.1		81	Открита процедура	64000	54400			6400			3200			
ОБЩ БЮДЖЕТ ЗА ЗОНА ЗА ВЪЗДЕЙСТВИЕ ОТ ТИП "ЗОНА С ПОТЕНЦИАЛ ЗА ИКОНОМИЧЕСКО РАЗВИТИЕ"					202285	171942	5114	0	20228	0	0	5000	0	0	0
ОБЩ БЮДЖЕТ ЗА ПРОЕКТИТЕ (ИПГВР)					472496	401622	18625	0	47250	0	0	5000	0	0	0

* Финансови средства по Оперативните програми

** Други финансови инструменти и инвестиционни фондове - JESSICA, JEREMIE, JASPERS и др.

*** Необходима проектна готовност към началото на проекта

“Този проект е изпълнен с финансовата подкрепа на Оперативна програма Регионално развитие ”2007-2013, съфинансирана от Европейския фонд за регионално развитие. Цялата отговорност за съдържанието на публикацията се носи от Община Шумен и при никакви обстоятелства не може да се счита, че тази публикация отразява официалното становище на Европейския съюз и Управляващия орган”



ЕВРОПЕЙСКИ СЪЮЗ
Европейски фонд за
регионално развитие



Оперативна програма “Регионално развитие” 2007-2013

www.bgregio.eu

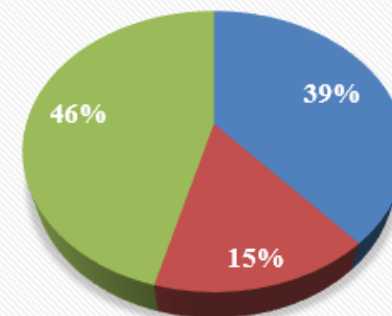
Инвестираме във Вашето бъдеще!



Разпределение на бюджета на ИПГВР по зони за въздействие



Процентно разпределение на бюджета на ИПГВР по зони за въздействие



- Зона с преобладаващ социален характер
- Зона на публични функции с висока обществена значимост
- Зона с потенциал за икономическо развитие

“Този проект е изпълнен с финансовата подкрепа на Оперативна програма Регионално развитие ”2007-2013, съфинансирана от Европейския фонд за регионално развитие. Цялата отговорност за съдържанието на публикацията се носи от Община Шумен и при никакви обстоятелства не може да се счита, че тази публикация отразява официалното становище на Европейския съюз и Управляващия орган”



ЕВРОПЕЙСКИ СЪЮЗ
Европейски фонд за
регионално развитие



Оперативна програма "Регионално развитие" 2007-2013
www.bgregion.eu
Инвестираме във Вашето бъдеще!



6. Източници на финансиране и разпределение на средствата

• Зона с преобладаващ социален характер

Групи проекти	Финансиране
1.1 Обновяване на жилищен фонд, публични пространства и техническа инфраструктура	ОП „Региони в растеж“
	Приоритетна ос 1. "Устойчиво и интегрирано градско развитие"
	1.1 Предоставяне на подкрепа за енергийната ефективност и за използването на енергия от възобновяеми източници в публични инфраструктури, включително в публични сгради, и в жилищния сектор
	1.2 Действия за подобряване на градската околна среда, в това число възобновяване на терените за вторично застрояване и намаляване на замърсяването на въздуха
	Приоритетна ос 8: Техническа помощ
1.2 Обновяване и енергийна ефективност на спортна, образователна и културна инфраструктура	ОП „Региони в растеж“
	Приоритетна ос 1. "Устойчиво и интегрирано градско развитие"
	1.2 Действия за подобряване на градската околна среда, в това число възобновяване на терените за вторично застрояване и намаляване на замърсяването на въздуха
	1.3 Опазване, популяризиране и развитие на културното и природно наследство
	1.4 Инвестиции в образованието, уменията и ученето през целия живот посредством изграждането на образователна инфраструктура и на инфраструктура за обучение
	Приоритетна ос 2: Държавна образователна инфраструктура
	2.1 Инвестиции в образованието, уменията и ученето през целия живот посредством изграждането на образователна инфраструктура и на инфраструктура за обучение
2.1 Рехабилитация на социална и здравна инфраструктура	ОП „Региони в растеж“
	Приоритетна ос 1. "Устойчиво и интегрирано градско развитие"
	1.5 Инвестиране в здравна и социална инфраструктура, която допринася за националното, регионалното и местното развитие, понижаване на неравнопоставеността по отношение на здравния статус и преминаване от служби на институционално равнище към служби на местно равнище
	Приоритетна ос 3: Регионална здравна инфраструктура
	3.1.Инвестиране в здравна и социална инфраструктура, която допринася за националното, регионалното и местното развитие, понижаване на неравнопоставеността по отношение на здравния статус и преминаване от служби на институционално равнище към служби на местно равнище
	Приоритетна ос 4: Регионална социална инфраструктура
	4.1.Инвестиране в здравна и социална инфраструктура, която допринася за националното, регионалното и местното развитие, понижаване на неравнопоставеността по отношение на здравния

"Този проект е изпълнен с финансовата подкрепа на Оперативна програма Регионално развитие "2007-2013, съфинансирана от Европейския фонд за регионално развитие. Цялата отговорност за съдържанието на публикацията се носи от Община Шумен и при никакви обстоятелства не може да се счита, че тази публикация отразява официалното становище на Европейския съюз и Управляващия орган"



ЕВРОПЕЙСКИ СЪЮЗ
Европейски фонд за
регионално развитие



Оперативна програма "Регионално развитие" 2007-2013
www.bgregio.eu
Инвестираме във Вашето бъдеще!



	статус и преминаване от служби на институционално равнище към служби на местно равнище
2.2 Повишаване на качеството на живот и социална интеграция на изолирани и маргинализирани групи	ОП „Развитие на човешките ресурси“
2.3 Повишаване образователното равнище на населението	ОП „Развитие на човешките ресурси“
	ОП „Наука и образование за интелигентен растеж“
	Приоритетна ос 3. "Образование, умения и учене през целия живот "
	Приоритетна ос 4. "Образователна среда за активно социално приобщаване "
	Приоритетна ос 5. "Образователна и ИКТ инфраструктура"
	ОП "Иновации и конкурентоспособност"
	1.1: Творческа индустрия и НИРД
3.1 Развитие на човешките ресурси и заетост	ОП „Развитие на човешките ресурси“
3.2 Научно-изследователска и развойна дейност	ОП „Иновации и конкурентоспособност"
	Подприоритет 1.1: Иновативен капацитет и инфраструктура
	ОП „Наука и образование за интелигентен растеж"
	Приоритетна ос 1. „Научни изследвания и технологично развитие“
	1.1: Укрепване на инфраструктурата, необходима за научноизследователска и иновационна дейност, подобряване на капацитета за реализиране на достижения в областта на научноизследователската и иновационната дейност и насърчаване на центрове за върхови постижения и за компетентност, по-специално центрове, които са от интерес за Европа
	Приоритетна ос 2. "Наука и образование за мобилност, предприемачество и реална заетост"
	2.2 Достъп до заетост за търсещите работа и неактивните лица, включително местните инициативи за заетост, и подкрепа за мобилността на работната сила

Субекти, които участват в реализацията на мерките: общинска администрация, културни институции, социални институции, НПО, обекти на образованието, центрове за обучение и преквалификация, местно население, експерти в сферата на урбанизма и градския дизайн, представители на етажната собственост, комуникатори.

• **Зона на публични функции с висока обществена значимост**

Групи проекти	Финансиране
1.1. Рехабилитация на административна, образователна и спортна инфраструктура	ОП „Региони в растеж“
	Приоритетна ос 1. "Устойчиво и интегрирано градско развитие"
	1.1 Предоставяне на подкрепа за енергийната ефективност и за използването на енергия от възобновяеми източници в публични инфраструктури, включително в публични сгради, и в жилищния

"Този проект е изпълнен с финансовата подкрепа на Оперативна програма Регионално развитие "2007-2013, съфинансирана от Европейския фонд за регионално развитие. Цялата отговорност за съдържанието на публикацията се носи от Община Шумен и при никакви обстоятелства не може да се счита, че тази публикация отразява официалното становище на Европейския съюз и Управляващия орган"



ЕВРОПЕЙСКИ СЪЮЗ
Европейски фонд за
регионално развитие



Оперативна програма “Регионално развитие” 2007-2013
www.bgregio.eu
Инвестираме във Вашето бъдеще!



	<p>сектор</p> <p>1.2 Действия за подобряване на градската околна среда, в това число възобновяване на терените за вторично застрояване и намаляване на замърсяването на въздуха</p> <p>1.4 Инвестиции в образованието, уменията и ученето през целия живот посредством изграждането на образователна инфраструктура и на инфраструктура за обучение</p> <p>Приоритетна ос 2: Държавна образователна инфраструктура</p> <p>2.1 Инвестиции в образованието, уменията и ученето през целия живот посредством изграждането на образователна инфраструктура и на инфраструктура за обучение</p>
1.2. Достъпна и модернизирана градска среда	<p>ОП „Региони в растеж“</p> <p>Приоритетна ос 1. “ Устойчиво и интегрирано градско развитие”</p> <p>1.2 Действия за подобряване на градската околна среда, в това число възобновяване на терените за вторично застрояване и намаляване на замърсяването на въздуха</p> <p>Приоритетна ос 8: Техническа помощ</p>
2.1 Рехабилитация на обекти на културната инфраструктура	<p>ОП „Региони в растеж“</p> <p>Приоритетна ос 1. “ Устойчиво и интегрирано градско развитие”</p> <p>1.3 Опазване, популяризиране и развитие на културното и природно наследство</p>
2.2 Маркетинг и реклама на културните ценности	<p>ОП „Добро управление“</p> <p>Приоритетна ос 2: Предоставяне на качествени услуги на гражданите и бизнеса и развитие на електронното управление и правосъдие</p> <p>ОП „Иновации и конкурентоспособност”</p> <p>1.1: Творческа индустрия и НИРД</p>
3.1. Ефективна администрация	<p>ОП „Добро управление“</p> <p>Приоритетна ос 1: Повишаване на институционалния капацитет, ефективността и ефикасността на публичната администрация и съдебната система</p> <p>Приоритетна ос 2: Предоставяне на качествени услуги на гражданите и бизнеса и развитие на електронното управление и правосъдие</p> <p>УРБАКТ VI C</p>
3.2. Повишаване на заетостта и компетенциите на населението	<p>ОП „Развитие на човешките ресурси“</p> <p>УРБАКТ VI C</p>

Субекти, които участват в реализацията на мерките: културни, социални и образователни институции, информационен център, НПО, центрове за обучение и преквалификация, местно население, млади предприемачи и представители на бизнеса, художници и артисти, културни дейци, експерти в сферата на урбанизма и градския дизайн.

“Този проект е изпълнен с финансовата подкрепа на Оперативна програма Регионално развитие ”2007-2013, съфинансирана от Европейския фонд за регионално развитие. Цялата отговорност за съдържанието на публикацията се носи от Община Шумен и при никакви обстоятелства не може да се счита, че тази публикация отразява официалното становище на Европейския съюз и Управляващия орган”



ЕВРОПЕЙСКИ СЪЮЗ
Европейски фонд за
регионално развитие



Оперативна програма "Регионално развитие" 2007-2013

www.bgregio.eu

Инвестираме във Вашето бъдеще!



• **Зона с потенциал за икономическо развитие**

Групи проекти	Финансиране
1.1. Техническа инфраструктура	ОП „Региони в растеж“
	Приоритетна ос 1. "Устойчиво и интегрирано градско развитие"
	1.2 Действия за подобряване на градската околна среда, в това число възобновяване на терените за вторично застрояване и намаляване на замърсяването на въздуха
1.2. Градска среда	ОП „Региони в растеж“
	Приоритетна ос 1. "Устойчиво и интегрирано градско развитие"
	1.2 Действия за подобряване на градската околна среда, в това число възобновяване на терените за вторично застрояване и намаляване на замърсяването на въздуха
1.3. Околна среда	ОП „Околна среда“
	Приоритетна ос 2. "Отпадъци"
	Приоритетна ос 3. "Биоразнообразие"
	ОП „Иновации и конкурентоспособност“
	Подприоритет 3.1: Ниско-въглеродни технологии и енергийна ефективност в предприятията
2.1 Развитие на човешките ресурси, квалификация и заетост	ОП „Развитие на човешките ресурси“
2.2 Иновации и технологичен прогрес	ОП "Иновации и конкурентоспособност"
	ПРИОРИТЕТНА ОС 1 „Иновации и предприемачество“
	ПРИОРИТЕТНА ОС 2 „Конкурентоспособност и ресурсна ефективност

Субекти, които участват в реализацията на мерките: местна администрация, местно население, представители на бизнеса в града, еколози, експерти в сферата на урбанизма и градския дизайн.

7. Метод и критерии за избор на стратегия и подбор на проектите

Избраната стратегия е в унисон с визията, мисията, специфичните цели и приоритети на ИПГВР. Тя е адаптирана към съответната градска среда и е насочена към успоредното развитие на различните области на интегрирано планиране. Специфичните цели за всяка зона са уникални сами по себе си и представят решения за най-належащите проблеми и предложения за развитие на наличните потенциали. Различните дейности по проектите са съгласувани и е гарантирана висока степен на координиране на дейностите от различните равнища на управление. Стратегията способства за рационално и ефикасно използване на наличните ресурси.

"Този проект е изпълнен с финансовата подкрепа на Оперативна програма Регионално развитие "2007-2013, съфинансирана от Европейския фонд за регионално развитие. Цялата отговорност за съдържанието на публикацията се носи от Община Шумен и при никакви обстоятелства не може да се счита, че тази публикация отразява официалното становище на Европейския съюз и Управляващия орган"



ЕВРОПЕЙСКИ СЪЮЗ
Европейски фонд за
регионално развитие



Оперативна програма „Регионално развитие“ 2007-2013

www.bgregion.eu

Инвестираме във Вашето бъдеще!



Проектите са подбрани чрез експертни форуми, фокус-групи, с представители на местната администрация, представители на социалната сфера в града, представители на бизнеса и професионалисти в сферата на градското планиране, архитекти и инженери, както и по електронен път чрез формуляр за набиране на проектни идеи на електронната страница на община Шумен.

Управляващият орган на Оперативна програмна „Региони в растеж“ следва да оцени и избере проекти по прозрачен и справедлив начин, при спазване на правилата на равни права, ефективност при усвояване на структурните и кохезионни фондове на ЕС, зачитане на обществения интерес и постигане на синергичен ефект. Проектите ще бъдат оценявани в зависимост от резултата по предварително зададени критерии и прозрачни решения за избор.

Критерии за подбор на проектите

- Дали попадат в зоните за въздействие /ако проектите се отнасят за обновяване на физическата среда/
- Дали отговарят на възможностите за финансиране по различните оперативни програми
- Дали са свързани с визията и приоритетите на ИПГВР и специфичните цели и мерки за всяка зона за въздействие
- Дали се отразяват благоприятно на хоризонталните приоритети (равни възможности, устойчиво развитие)
- Дали целите на проектите са ясно насочени към градска реновация, модернизация и социално-икономическо развитие

Окончателната оценката на проектите се извършва от Управляващия орган на Оперативна програма „Региони в растеж“.

8. Очаквани резултати от прилагане на плана, очакван синергичен ефект, положително въздействие в по-широкия обхват на общината и район от ниво 2

Прилагането на ИПГВР ще допринесе за по-ефективно и ефикасно усвояване на финансовите средства по оперативните програми, мобилизиране на средствата за възстановяване на териториите в упадък и ускоряване развитието на териториите с наличен потенциал. По този начин ще се подобрят условията за живот на местното население чрез повишаване качеството на градската среда и социалните услуги, създаване на нови възможности за реализация и предприемачество, подобряване на културните ценности и средата за отдих. Изпълнението на заложените проекти в следващия програмен период е фактор за решаване на реалните и потенциалните проблеми на територията, подобряване на благосъстоянието и качеството на живот на региона, качество, комфорт и достъпност на обществените услуги.

Прилагането на плана и реализацията на стратегията ще допринесат за подобряване качеството на градската среда, оползотворяване потенциала на териториите за растеж и опазване ресурсите на град Шумен.

При реализиране на стратегията за развитие, градската среда ще претърпи положително развитие, свързано с развитието на публичните пространства (пешеходни пространства,



ЕВРОПЕЙСКИ СЪЮЗ
Европейски фонд за
регионално развитие



Оперативна програма "Регионално развитие" 2007-2013

www.bgregio.eu

Инвестираме във Вашето бъдеще!



паркове, зони за отдих), реконструкция и енергийна ефективност на сградния фонд и рехабилитация на техническата инфраструктура. Стратегията зачита съхраняването на уникалните архитектурни качества на градската тъкан, осигурява благоприятна физическа среда и подобрява качеството на околната среда и социалната обстановка.

Ефективната градска политика ще способства за подобряване качеството на обитаване и комуналните услуги, степента на безопасност, ефективността на техническата инфраструктура и енергийната сигурност, което от своя страна подпомага използването на възобновяеми енергийни източници и внедряването на нови технологии, които са фактор за ограничаване замърсяването на въздуха и физическата среда. Проектите, насочени към създаване на по-безопасна среда, ще осигурят превенция и намаляване на младежката и детската престъпност, повишаване сигурността на живота в града.

Тези фактори ще осигурят качествена и атрактивна градска среда, която е сигурна и безопасна и е основна движеща сила за социално-икономическото и екологично развитие на град Шумен.

Развитието на образователната система ще допринесе за увеличаване дела на децата, получаващи образователни услуги при условия, които отговарят на техните образователни потребности, а също така и за укрепване на материално-техническата база и по-голямо удобство на учебния процес. Като значими основни резултати в тази област може да се посочи въвеждането на иновативни информационни, комуникационни и образователни технологии, и методи на преподаване.

Иновациите, насочени към развитието на научно-изследователската и развойна дейност, ще спомогнат за формиране на научна и академична среда, която да привлича повече млади специалисти от страната и ще стимулира местното население да участва в научния процес и да определи града като един от модерните академични центрове в страната.

Стратегията ще способства за подобряване на местното самоуправление, на качеството и ефективността на предоставянето на услуги за населението, което от своя страна оказва значимо въздействие както за града, така и за общината. Подобрено обслужване на населението в местните административни структури и в тези с надобщинско значение ще осигури и по-точна отчетност, коректност и прозрачност на изразходваните средства.

Създадената система на социално партньорство между местната власт, бизнеса и населението на града ще гарантира ефективно разпределение на инвестиционните ресурси, публичност и прозрачност на всички процеси и успешен градски мениджмънт.

Стратегията гарантира и създаване на условия за посрещане на културните потребности на населението и необходимостта от активен и познавателен отдих, развитието на туризма и свързаните с него дейности. Запазването, реновацията и рекламата на наличните културни и природни ценности са основен фактор за туристическото развитие и са фундаментални, с оглед кандидатурата на гр. Шумен за Европейска столица на културата през 2019 година. Създаването на нови туристически атракции и правилният им маркетинг са сигурен начин за разкриване привлекателния образ на града за туристите и популяризиране на туристическия продукт.



ЕВРОПЕЙСКИ СЪЮЗ
Европейски фонд за
регионално развитие



Оперативна програма "Регионално развитие" 2007-2013

www.bgregio.eu

Инвестираме във Вашето бъдеще!



Създаването на условия за привличане на чуждестранни инвестиции в икономиката на града ще благоприятства за развитие на годишни регионални, междурегионални и международни събития и за увеличаване броя на туристите и бизнес структурите в града.

Реновацията и изграждането на нови и модерни предприятия, внедряването на нови технологии и иновации гарантират разкриване на нови работни места, развитие на нови продукти, увеличаване на обема на производството и осигуряване на система за подпомагане на малки и средни предприятия. Това от своя страна предполага ограничаване замърсяването на въздуха и физическата среда. Засилването на иновациите в икономиката на града е фактор за повишаване на осведомеността за всички сфери на живота в града.

Друг важен аспект е развитието на мрежата за социална защита и подпомагане на населението, решена чрез фокусирано финансиране на социалната инфраструктура със значителен процент от цялостния бюджет на ИПГВР /над 5%/, като по този начин се осигури социална равнопоставеност, интеграция и осигуряване на еднакви възможности за достъп и заетост.

Области на интегрирано планиране	Очаквани резултати
Икономическо развитие	<ul style="list-style-type: none"> повишаване ефективността на малките и средни предприятия развитие на предприемаческите инициативи на младите хора растеж на заетостта подобряване на инвестиционния климат развитие на иновациите и технологичен прогрес развитие на нови продукти увеличаване на обема на производството развитие на човешките ресурси популяризиране на туристическия продукт
Социална интеграция	<ul style="list-style-type: none"> решаване на проблема с младежката заетост информирано вземане на решения от местното население обмен на преподаватели, студенти и научни работници преквалификация, съвместни научни изследвания и обмен на информация социална защита и равнопоставеност въвеждане на ИКТ и нови методи на обучение
Околна среда	<ul style="list-style-type: none"> намаляване на вредните емисии и замърсяването опазване на различните компоненти на околната среда запазване, реновация и реклама на наличните природни дадености

"Този проект е изпълнен с финансовата подкрепа на Оперативна програма Регионално развитие "2007-2013, съфинансирана от Европейския фонд за регионално развитие. Цялата отговорност за съдържанието на публикацията се носи от Община Шумен и при никакви обстоятелства не може да се счита, че тази публикация отразява официалното становище на Европейския съюз и Управляващия орган"



ЕВРОПЕЙСКИ СЪЮЗ
Европейски фонд за
регионално развитие



Оперативна програма “Регионално развитие” 2007-2013

www.bgregio.eu

Инвестираме във Вашето бъдеще!



	<ul style="list-style-type: none"> повишаване енергийната ефективност чрез използване на възобновяеми енергийни източници
Качествена градска среда	<ul style="list-style-type: none"> възстановяване на териториите в упадък и ускоряване развитието на териториите с наличен потенциал развитието на публичните пространства (пешеходни пространства, паркове, зони за отдих) реновация и енергийна ефективност на сграден фонд безопасна градска среда атрактивна и привлекателна физическа среда
Достъпност	<ul style="list-style-type: none"> рехабилитация на техническата инфраструктура осигуряване на равни възможности за достъп на хора в неравностойно положение увеличаване дела на хора, получаващи образователни услуги при условия съответстващи на техните потребности
Самоуправление	<ul style="list-style-type: none"> открити и прозрачни бизнес процеси изграждане и насърчаването на партньорства и сътрудничество по-точна отчетност, коректност и прозрачност на изразходваните средства повишаване знанията и уменията на местната администрация добро управление

При прилагането на плана е нужно да се интегрират усилията и възможностите на всички заинтересовани страни- местните власти, бизнеса и жителите на град Шумен, за да се постигне синергичен ефект при създаване на конкурентоспособна икономика, модернизирана градска среда, развити човешки ресурси и по-добро качество на живот. Синергията със сигурност може да се отчете като положителна, заради благоприятното използване на възможностите за развитие и ефикасното и целенасочено фокусирано използване на ресурсите. Инвестициите в облагородяване на инфраструктура, модернизиране на обществените пространства, преквалификацията на кадри, усъвършенстване и промотиране на туристическия продукт ще допринесат за привличане на повече посетители, аналогично - инвеститори, от своя страна засилването на инвестиционния интерес ще генерира нови ресурси за развитие и обновяване на територията на града и в крайна сметка местното управление ще разполага с повече финансови средства за територията от първоначалните прогнози за бюджета, заложи в ИПГВР.

Синергия съществува и между различните стратегически и планови документи. ИПГВР е ефективен само когато целите, приоритетите и мерките заложи за всяка една от избраните зони за въздействие подкрепят общата рамка на приоритетите и мерките на стратегическите и планови документи от по-високо ниво, включително националните и европейски документи.



ЕВРОПЕЙСКИ СЪЮЗ
Европейски фонд за
регионално развитие



Оперативна програма "Регионално развитие" 2007-2013

www.bgregio.eu

Инвестираме във Вашето бъдеще!



Ето защо може със сигурност да се твърди, че интегрираният план за градско възстановяване и развитие на град Шумен е резултат от цялостен и систематичен подход, който като гарантира ефект на интеграция или целева синергия – времева, ресурсна и управленска за постигане на ново качество и системен ефект на постигнатите резултати. Индикативният списък включва проекти, които в рамките на седемгодишния период за реализация на плана, изграждат стъпка по стъпка желата визия. Интегрираният подход при избора на проекти цели постигане на цялостно възстановяване на територията и стимулиране на местното развитие, чрез интеграция на отделните мерки в единна система за генериране на системен ефект. Проектите се подсилват, а не си противоречат или изключват взаимно.

В методическите насоки за разработване и прилагане на интегрирани планове за градско възстановяване и развитие на МРРБ е указано че синергичният ефект се отчита с индикаторите, свързани с използваните ресурси. Съществуват четири вида ресурси: териториални, финансови, времеви и човешки. Следователно с избора на една територия за целенасочено въздействие и концентрация на интервенции – зоната за въздействие като териториален ресурс, и с дефинирането на определен период за изпълнение на тези интервенции – седемгодишният програмен период /времевият ресурс/, се постига максимална икономия на финансови и човешки ресурси. Това се дължи на факта, че планираните проекти ще бъдат изпълнявани като части от общ пъзел, чиято реализация цели постигането на цялостна положителна промяна единно и последователно за един програмен период, а не разпокъсано във времето, което от своя страна гарантира ефективно и ефикасно управление и изразходване на заложените средства и икономия на труд. Например проектите свързани с подобряване на инфраструктурата са така свързани, че първо да се извършва обновяване на подземната инфраструктура, а след това на надземната – рехабилитация на улична мрежа и едновременно изграждане на достъпна среда и видеонаблюдение, както и подновяване на уличното озеленяване и поставяне на енергоефективно осветление. Така свързани времево проектите залагат наемане на работна ръка веднъж до постигане на крайния резултат с непрекъснат мониторинг на извършените дейности. Ефектът нямаше да същия, ако тези проекти се изпълняват разпокъсано в няколко програмни периода, тъй като ще трябва да се наемат изпълнители няколко пъти за периодите, ще има по неефективна отчетност на средствата, с разпокъсаността във времето обновената територия ще търпи нови амортизации, за които следващата наета фирма ще носи отговорност за ре-обновяване, а съответно ще са необходими и допълнителни финансови ресурси. Тоест само и единствено с концентрация на финансов ресурс в дефинирана и компактна територия и строго определен времеви период на изпълнение, ще се постигне качествена и напълно обновена територия и ще се постигне максимална икономия на ресурси, следователно и максимален синергичен ефект.

По същия начин стои и въпросът с оборудването и ремонта на сграден фонд на образователна, социална, културна и спортна инфраструктура и административни и производствени сгради, и свързаните с тях меки мерки. Ако в следващия програмен период се обнови единствено сградният фонд, а не се вложат средства в оборудване и меки мерки, то налице ще е само външен визуален ефект на средата, но не и



ЕВРОПЕЙСКИ СЪЮЗ
Европейски фонд за
регионално развитие



Оперативна програма "Регионално развитие" 2007-2013

www.bgregio.eu

Инвестираме във Вашето бъдеще!



задоволяване на потребностите на населението. Ако се вложат финансови ресурси за модернизиране на сграден фонд и ново оборудване, но липсват средства на подкрепа и насърчаване на човешките ресурси, то вложените средства в инфраструктура и обзавеждане ще са неефективни, обновената материална база няма да се използва по предназначение и докато се привлекат нови средства евентуално през по-следващия програмен период, тя ще е амортизирана и отново ще се нуждае от реновация, съответно и от допълнителни ресурси. Аналогично проектите, насочени към обучение и преквалификация на кадри трябва да са времево свързани с проектите за организиране на стажантски програми и шанс за преквалифицираните кадри да приложат своите знания и умения. Ето защо финансовите ресурси в тази насока са така организирани, че за целия програмен период да се разделят по равно през седемте години, като всяка година се предвиждат пари за обучение и преквалификация на определен брой хора, които в последствие да се реализират на пазара на труда и да участват в стажантските програми, а не през първите няколко години да се обучат всички, а след това да се търси тяхната реализация в едновременно с това обновената инфраструктура. Само по този начин може да се постигне максимален синергичен ефект.

Ето защо е обосновано да се твърди, че изпълнението на заложените проекти и усвояването на заложените финансови средства в следващия програмен период ще допринесе по най-добър начин за трайното подобряване на социално-икономическите, екологичните и естетическите качества на градската среда в град Шумен, за повишаване стандарта на живот, равенство, социално приобщаване и устойчиво интегрирано градско развитие.

Концентрацията на финансов ресурс и синхронизацията на планираните интервенции ще осигури икономия на ресурси, генериране на нови ресурси и ясен фокус върху целите. Постигнатите резултати ще имат системен ефект за генериране на последващи ползи във всички аспекти от живота на хората и местното развитие дълго след приключване на реализацията на ИПГВР на град Шумен. Синергичният ефект от прилагането на плана трябва да се търси в изграждането на модерен и конкурентоспособен град, който да генерира растеж.

Взаимодействието между различните стълбове на устойчивото развитие: икономически, социален, екологичен и институционален гарантират синергичен ефект, оценката на който се базира се основава на два основни критерия: социална справедливост и екологосъобразност.



ЕВРОПЕЙСКИ СЪЮЗ
Европейски фонд за
регионално развитие



Оперативна програма “Регионално развитие” 2007-2013
www.bgregio.eu
Инвестираме във Вашето бъдеще!



“Този проект е изпълнен с финансовата подкрепа на Оперативна програма Регионално развитие ”2007-2013, съфинансирана от Европейския фонд за регионално развитие. Цялата отговорност за съдържанието на публикацията се носи от Община Шумен и при никакви обстоятелства не може да се счита, че тази публикация отразява официалното становище на Европейския съюз и Управляващия орган”



ЕВРОПЕЙСКИ СЪЮЗ
Европейски фонд за
регионално развитие



Оперативна програма “Регионално развитие” 2007-2013

www.bgregio.eu

Инвестираме във Вашето бъдеще!



	Предпоставки за синергичен ефект на ИПГВР	Синергичен ефект на ИПГВР	Индикатори за синергичен ефект
7 -годишен период	Прилагане на интегриран подход за синхронизиране и подпомагане на европейските и национални приоритети при разработването на стратегията и програмата за реализация на ИПГВР.	Синхрон и допълняемост със стратегическите и планови документи от всички нива	
	Икономия на ресурси от прилагането на интегриран подход, времева и териториална координация в рамките на 7 годишен период.	Изграждане на модерен и конкурентоспособен град, които да се развива като център на растежа.	Подобряване на облика и имиджа на зоната за въздействие и условията за живот на хората
	Цялостно подобряване качеството на живот на всички хора, както по отношение на физическата среда, така и в областта на социалните услуги, образованието, културата, здравеопазването, стандарта на живот.		% на подобрени условия за интеграция на хора с увреждания чрез достъпност и сигурност на публичните пространства
	Създаване на стимули и предпоставки за съхраняване и устойчиво развитие на местните ресурси.		Икономия на ресурси за поддръжка на градската среда и създаване на свободен финансов ресурс за инвестиции
	Формиране и прилагане на политики с широко обществено участие и изграждане на силни и компетентни граждански общества		
	Компетентно и ефективно самоуправление		
	Развитие на конкурентоспособна икономика базирана на иновации		% на подобряване на екологичното състояние на средата и здравето на хората.
	Създаване на структури за управление, наблюдение и контрол, гарантиращи експертност и широка гражданска подкрепа на ИПГВР	Непрекъснат мониторинг и контрол и отчетност на постигнатите резултати, възникналите проблеми и управлението на финансовите средства.	Брой сформирани структури осигуряващи концентрация на експертен капацитет и широка обществена подкрепа при формиране и прилагане на политики на местно развитие.

“Този проект е изпълнен с финансовата подкрепа на Оперативна програма Регионално развитие ”2007-2013, съфинансирана от Европейския фонд за регионално развитие. Цялата отговорност за съдържанието на публикацията се носи от Община Шумен и при никакви обстоятелства не може да се счита, че тази публикация отразява официалното становище на Европейския съюз и Управляващия орган”



ЕВРОПЕЙСКИ СЪЮЗ
Европейски фонд за
регионално развитие



Оперативна програма “Регионално развитие” 2007-2013

www.bgregio.eu

Инвестираме във Вашето бъдеще!



			Нарастване относителния дял на населението с подобрена информираност за политиката за местно развитие и активна гражданска позиция
			% на ефективност на управленските решения за постигане целите на ИПГВР(измерва се спрямо заложените индикатори за резултата по проектите



ЕВРОПЕЙСКИ СЪЮЗ
Европейски фонд за
регионално развитие



Оперативна програма “Регионално развитие” 2007-2013
www.bgregio.eu
Инвестираме във Вашето бъдеще!



9. Програма за реализация на зона за въздействие с преобладаващ социален характер в град Шумен

“Този проект е изпълнен с финансовата подкрепа на Оперативна програма Регионално развитие ”2007-2013, съфинансирана от Европейския фонд за регионално развитие. Цялата отговорност за съдържанието на публикацията се носи от Община Шумен и при никакви обстоятелства не може да се счита, че тази публикация отразява официалното становище на Европейския съюз и Управляващия орган”



ЕВРОПЕЙСКИ СЪЮЗ
Европейски фонд за
регионално развитие



Оперативна програма "Регионално развитие" 2007-2013

www.bgregion.eu

Инвестираме във Вашето бъдеще!



Програмата за реализация, като компонент на ИПГВР, представлява формално документно изложение на планирането, финансирането и управлението на проектите и дейностите, включени в зоната за въздействие.

Настоящата програма за реализация е разработена за зона с преобладаващ социален характер в град Шумен.

Програмата за реализация са състои от следните раздели: анотация, индикативен списък, оперативен план, бюджет, управление и контрол.

9.1.Анотация

Предмет на програмата за реализация е обновяване на кварталите Боян Българанов 1, Боян Българанов 2, Гривица, Цветен, Тракия, Млада гвардия, територия на спортен комплекс Панайот Волов, Безистена, Арменска махала и Пети полк в град Шумен, включени в определената като зона за въздействие под номер I в разработения за целия град ИПГВР. Обхватът на зоната са 286 многофамилни жилищни сгради, от тях 149 сгради са строени по индустриален способ в периода 1963-1978 година. В зоната за въздействие живеят 27 494 жители със стандарт на живот около 17% по-нисък от средните показатели за града.

Специфичната цел на ИПГВР за тази зона е: **„Постигане на висок стандарт на градско обитаване, социална интеграция, заетост и развитие на научния капацитет“**. За постигане на специфичната цел са представени проекти, разделени в седем групи, определени от различните мерки. Тези групи включват проектите, които третират съответно обновяването на жилищните сгради и подобряването на физическата среда в публичните пространства и зоните за отдих, решаване достъпа на хора с увреждания, социална интеграция и развитие на научно-изследователска и развойна дейност.

Интегрираното развитие на зоната ще способства и за постигането на желаната визия, по специално за превръщане на града в „предпочитан за живот образователен център“ с „модерна инфраструктура“. Стратегията за развитие на зоната с преобладаващ социален характер е в съответствие и синхрон с европейски, национални, регионални и местни стратегически и планови документи. Част от стратегиите заложи в Лайпцигската харта са: създаване на висококачествени публични пространства, усъвършенстване на инфраструктурата, повишаване на енергийната ефективност и иновации в сферата на образованието и науката и ефективен градски транспорт. Тези стратегии са напълно приложими в зоната с преобладаващ социален характер, в унисон с поставената специфична цел. Специфичната цел на зоната би подпомогнала изпълнението и на някои от основните принципи, заложи в Лайпцигската харта: обръщане на специално внимание на изостаналите квартали в градските територии, по-специално на подобряване на градската среда, укрепване на местната икономика, осигуряване на работни места и обучение на деца и младежи. Постигането на специфичната цел е в синхрон с реализацията на специфични точки, заложи в декларацията от Толедо, които приоритизират обновяването и модернизирането на съществуващия жилищен фонд и инфраструктурата, грижата за териториите в неудовлетворително състояние и съхраняването на зелените пространства. За успешно изпълнение на специфичната цел е необходимо да се реализират аспекти заложи в

“Този проект е изпълнен с финансовата подкрепа на Оперативна програма Регионално развитие ”2007-2013, съфинансирана от Европейския фонд за регионално развитие. Цялата отговорност за съдържанието на публикацията се носи от Община Шумен и при никакви обстоятелства не може да се счита, че тази публикация отразява официалното становище на Европейския съюз и Управляващия орган”



ЕВРОПЕЙСКИ СЪЮЗ
Европейски фонд за
регионално развитие



Оперативна програма “Регионално развитие” 2007-2013

www.bgregion.eu

Инвестираме във Вашето бъдеще!



Европейската перспектива за пространствено развитие- да се осигурят повече работни места и да се модернизира и усъвършенства инфраструктурата. С прилагането на плана ще се постигне визията на Регионалния план за развитие на Североизточен район за планиране – „център с висококвалифициран човешки ресурс, предпочитано място за живот“ и ще се изпълнят някои от целите и приоритети заложи в Областния план за развитие на Област Шумен: „развитие на човешките ресурси“, „намаляване на безработицата и ограничаване на бедността“, „развитие на пътната, енергийната и съобщителна инфраструктура“, „опазване на околната среда“. Не на последно място специфичната цел за зоната е в съответствие и синхрон с Общинския план за развитие на Община Шумен, който залага на високо качество на живот, съхраняване на природата, развитие на физическата среда и нейните системи.

Стратегията е разработена в синхрон с различните приоритети и цели на стратегическите и планови документи, като за нейното изпълнение са избрани и дефинирани групи проекти, чрез които да се постигне максимален синергичен ефект.

Очакваните резултати от реализацията на тези групи проекти са:

- Рехабилитация на 150 многофамилни жилищни сгради
- Рехабилитация 13 обекта на образователната инфраструктура
- Рехабилитация на 6 обекта на културната инфраструктура
- Рехабилитация на 10 обекта на социалната инфраструктура
- Създаване на иновативен център за предучилищно образование
- 20% икономия на енергия от повишаване нивото на енергийна ефективност на 18000 жилища;
- Осигуряване на достъп за хора с увреждания
- Рехабилитация на 53 000 кв.м. улици
- Рехабилитация на 862 207 кв.м. междублокови пространства
- Изграждане на 1 нова детска площадка
- Изграждане на пътна връзка 5-и полк с 5-и километър
- Прокарване на велосипедни алеи и премостване на реката
- Образователна интеграция на 700 души от изолираните групи
- Преквалификация на 460 души за адаптивност към пазара на труда
- Осигуряване на заетост и работна среда за 280 души с увреждания
- Насърчаване на младежката заетост
- Разширяване прилагането на ИКТ технологиите в образователния процес
- Развитие на иновации и научен капацитет
- Изграждане на спортно-развлекателен комплекс на площ от 85 621 кв.м.



ЕВРОПЕЙСКИ СЪЮЗ
Европейски фонд за
регионално развитие



Оперативна програма “Регионално развитие” 2007-2013

www.bgregio.eu

Инвестираме във Вашето бъдеще!



9.2. Индикативен списък на програмата за реализация

Индикативният списък на програмата за реализация включва проектите и дейностите, предвидени за зоната за въздействие с преобладаващ социален характер /Зона С/, с общи параметри като проектна готовност, размер на инвестициите, източниците за финансиране и операциите от оперативните програми, към които съответните проекти имат отношение.

Индикативният списък на програмата за реализация отчита текущото състояние на проекта, намерения, срокове за завършването, прогнозиране на евентуални рискове или други влияния. Изчислява съфинансиране на проекти, подадени в рамките на зоните за въздействие по отношение на проектите, свързани с градска среда или за територията на целия град по отношение на проектите със социално и икономическо значение.

Индикативният списък отразява структурата на финансовите ресурси, т.е. средствата, които се очакват за изпълнението на проекти в рамките на ИПГВР.



ЕВРОПЕЙСКИ СЪЮЗ
Европейски фонд за
регионално развитие



Оперативна програма "Регионално развитие" 2007-2013

www.bgregio.eu

Инвестираме във Вашето бъдеще!



Таблица 1. Индикативен списък за зона за въздействие от тип "зона с преобладаващ социален характер" в град Шумен, включена в ИПГВР като Зона С, обхващаща кварталите Боян Българанов 1, Боян Българанов 2, Гривица, Цветен, Тракия, Млада гвардия, територия на спортен комплекс Панайот Волов, Безистена, Арменска махала и Пети полк

Проекти и дейности	Отношение към подпомаганите операции на съответна ОП	Проектна готовност /вид на проекта/ ***	Срок на изпълнение /месеци	Процедура по ЗОП /вид/	Размер на разходите /хил.лв./										Забележка
					Общо за проекта	В това число:								Дарения	
						Други средства от СКФ *	Собствени средства за съфинансиране	Изцяло собствени средства	Републикански бюджет	Национални програми	Други инвестиционни фондове **	Частни инвеститори	Други донори		
1	2	3	4	5	6	7	8	9	10	11	12	13	14	15	16
Група проекти Зона ЗВІ-1.: Обновяване на жилищен фонд, публични пространства и техническа инфраструктура					120784	102666	6039		12078						
Проект Зона ЗВІ- 1.1.: Внедряване на мерки за енергийна ефективност в жилищните сгради включително топлоизолация, подмяна на дограма, ремонт на покрив, стълбищна клетка, външни и вътрешни коридори, площадки, асансьори и вертикални	ОПРР 1.1	Технически проект	81	Открита процедура	92011	78210	4601		9201						

"Този проект е изпълнен с финансовата подкрепа на Оперативна програма Регионално развитие "2007-2013, съфинансирана от Европейския фонд за регионално развитие. Цялата отговорност за съдържанието на публикацията се носи от Община Шумен и при никакви обстоятелства не може да се счита, че тази публикация отразява официалното становище на Европейския съюз и Управляващия орган"



ЕВРОПЕЙСКИ СЪЮЗ
Европейски фонд за
регионално развитие



Оперативна програма “Регионално развитие” 2007-2013

www.bgregio.eu

Инвестираме във Вашето бъдеще!



технически инсталации.															
Дейност Зона ЗВИ- 1.1.1.: 10 броя многофамилни жилищни сгради в кв. жк.Боян Българанов I	ОПРР 1.1														
Дейност Зона ЗВИ- 1.1.2. 19 броя : многофамилни жилищни сгради в жк.Боян Българанов II	ОПРР 1.1														
Дейност Зона ЗВИ- -1.1.3.: 8 броя многофамилни жилищни сгради в жк.Млада гвардия	ОПРР 1.1														
Дейност Зона ЗВИ- 1.1.4.: 45 броя многофамилни жилищни сгради в жк.Тракия	ОПРР 1.1														
Дейност Зона ЗВИ- 1.1.5.: 5 броя многофамилни жилищни сгради в кв.Бялата пръст	ОПРР 1.1														
Дейност Зона ЗВИ-1.1.6.: 28 броя многофамилни жилищни сгради в кв.Гривина	ОПРР 1.1														
Дейност Зона ЗВИ- 1.1.7.: 26 броя многофамилни жилищни сгради в кв. Лиляна Димитрова	ОПРР 1.1														
Дейност Зона ЗВИ- 1.1.8.: 9 броя многофамилни жилищни сгради в кв.Цветен	ОПРР 1.1														
Проект Зона ЗВИ-1.2.:Обновяване на градска среда- благоустройство и реновация на	ОПРР 1.2	Технически проект	33	Открита процедура	22950	19507	1147		2295						

“Този проект е изпълнен с финансовата подкрепа на Оперативна програма Регионално развитие ”2007-2013, съфинансирана от Европейския фонд за регионално развитие. Цялата отговорност за съдържанието на публикацията се носи от Община Шумен и при никакви обстоятелства не може да се счита, че тази публикация отразява официалното становище на Европейския съюз и Управляващия орган”



ЕВРОПЕЙСКИ СЪЮЗ
Европейски фонд за
регионално развитие



Оперативна програма “Регионално развитие” 2007-2013

www.bgregio.eu

Инвестираме във Вашето бъдеще!



публични пространства, достъпна среда.															
Дейност Зона ЗВІ - 1.2.1.: Зелено пространство на ул.Родопи и ул.Странджа между детска ясла и магазин на СБА	ОПРР 1.2														
Дейност Зона ЗВІ - 1.2.2.: Публично пространство ул.Перуника	ОПРР 1.2														
Дейност Зона ЗВІ - 1.2.3.: Зелени пространства ул.Ален Мак	ОПРР 1.2														
Дейност Зона ЗВІ - 1.2.4.: Зелени пространства ул.Марица	ОПРР 1.2														
Дейност Зона ЗВІ - 1.2.5.: кв.Млада гвардия, зелена площ на ул.Царевец	ОПРР 1.2														
Дейност Зона ЗВІ - 1.2.6.: Зелени пространства в кв.Боян Българанов	ОПРР 1.2														
Дейност Зона ЗВІ - 1.2.7.: Зелени пространства в кв.Млада гвардия	ОПРР 1.2														
Дейност Зона ЗВІ-1.2.8.: Зелени пространства в кв.Тракия	ОПРР 1.2														
Дейност Зона ЗВІ-1.2.9.: Пространство между ул. Ген.Скобелев и ул. Марица	ОПРР 1.2														

“Този проект е изпълнен с финансовата подкрепа на Оперативна програма Регионално развитие ”2007-2013, съфинансирана от Европейския фонд за регионално развитие. Цялата отговорност за съдържанието на публикацията се носи от Община Шумен и при никакви обстоятелства не може да се счита, че тази публикация отразява официалното становище на Европейския съюз и Управляващия орган”



ЕВРОПЕЙСКИ СЪЮЗ
Европейски фонд за
регионално развитие



Оперативна програма “Регионално развитие” 2007-2013

www.bgregio.eu

Инвестираме във Вашето бъдеще!



Дейност Зона ЗВІ-1.2.10.: Зелени пространства югоизточно от ул.Софийско шосе	ОПРР 1.2														
Дейност Зона ЗВІ-1.2.11.: Зелено пространство в район "Томбул Джамя"	ОПРР 1.2														
Проект Зона ЗВІ-1.3.: Поставяне на видеонаблюдение в Парк "Студентски"	ОПРР 1.2	Технически проект	21	Открита процедура	4	3	0	0							
Проект Зона ЗВІ-1.4.: Реконструкция и рехабилитация на улици, пешеходни алеи и тротоари, вкл. улично озеленяване, достъпна среда, енергоефективно осветление и видеонаблюдение	ОПРР 1.2	Технически проект	33	Открита процедура	2928	2489	146	293							
Дейност Зона ЗВІ-1.4.1.: Изграждане на Пътна връзка 5-и полк с 5-и километър	ОПРР 1.2														
Дейност Зона ЗВІ-1.4.2.: Обръщач ул."Раковска" - вход Къшкетете	ОПРР 1.2														
Дейност Зона ЗВІ-1.4.3.: ул.Тича	ОПРР 1.2														
Дейност Зона ЗВІ-1.4.4.: ул."Стара планина" и ул."Средна гора"	ОПРР 1.2														
Дейност Зона ЗВІ-1.4.5.: ул.Ален Мак	ОПРР 1.2														

“Този проект е изпълнен с финансовата подкрепа на Оперативна програма Регионално развитие ”2007-2013, съфинансирана от Европейския фонд за регионално развитие. Цялата отговорност за съдържанието на публикацията се носи от Община Шумен и при никакви обстоятелства не може да се счита, че тази публикация отразява официалното становище на Европейския съюз и Управляващия орган”



ЕВРОПЕЙСКИ СЪЮЗ
Европейски фонд за
регионално развитие



Оперативна програма “Регионално развитие” 2007-2013

www.bgregio.eu

Инвестираме във Вашето бъдеще!



Дейност Зона ЗВІ - 1.4.6.: ул.Николай Михайлов	ОПРР 1.2														
Дейност Зона ЗВІ - 1.4.7.: ул.Шипка	ОПРР 1.2														
Дейност Зона ЗВІ-1.4.8.: Южно платно на ул.”Марица” от ул.”Ген.Скобелев” до кръстовище на 5-и полк	ОПРР 1.2/ ОПРР 7														
Дейност Зона ЗВІ - 1.4.9.: ул.Марица и ул.Перуника, до казармите	ОПРР 1.2														
Проект Зона ЗВІ- 1.5.:Рехабилитация на подпорна стена	ОПРР 1.2/ ОПРР 7	Технически проект	10	Открита процедура	1592	1353	80		159						
Дейност Зона ЗВІ-1.5.1.: Южно платно на ул.”Марица” от ул.”Ген.Скобелев” до кръстовище на 5-и полк	ОПРР 1.2														
Дейност Зона ЗВІ-1.5.2.: Северна част на река Поройна от мост при ТПК „Мебел” до ул. „Дедеагач”	ОПРР 1.2														
Проект Зона ЗВІ- 1.6.:Прокарване на велосипедни алеи и премостване на реката- южно платно на ул.”Марица” от ул.”Ген.Скобелев” до кръстовище на 5-и полк	ОПРР 1.2	Технически проект	21	Открита процедура	1300	1105	65		130						

“Този проект е изпълнен с финансовата подкрепа на Оперативна програма Регионално развитие ”2007-2013, съфинансирана от Европейския фонд за регионално развитие. Цялата отговорност за съдържанието на публикацията се носи от Община Шумен и при никакви обстоятелства не може да се счита, че тази публикация отразява официалното становище на Европейския съюз и Управляващия орган”



ЕВРОПЕЙСКИ СЪЮЗ
Европейски фонд за
регионално развитие



Оперативна програма "Регионално развитие" 2007-2013

www.bgregio.eu

Инвестираме във Вашето бъдеще!



Група проекти Зона ЗВИ-2.: Обновяване и енергийна ефективност на спортна, образователна и културна инфраструктура					25471	21651	1274		2547						
Проект Зона ЗВИ-2.1.: Обновяване, енергийна ефективност и оборудване на спортна инфраструктура.	ОПРР 1.2	Технически/ Технически проект	33	Открита процедура	11396	9687	570		1140						
Дейност Зона ЗВИ-2.1.1.: Спортен комплекс "Плиска"	ОПРР 1.2														
Дейност Зона ЗВИ-2.1.2.: Сграда "бивш спортен диспансер"	ОПРР 1.2														
Дейност Зона ЗВИ-2.1.3.: Спортен терен на ул.Антим I	ОПРР 1.2														
Дейност Зона ЗВИ-2.1.4.: Стадион "Панайот Волов"	ОПРР 1.2														
Дейност Зона ЗВИ-2.1.5.: Парк "Студентски" - само спортно оборудване	ОПРР 1.2														
Проект Зона ЗВИ-2.2.: Обособяване на спортен развлекателен комплекс "Тежкият полк" вкл. спортна площадка	ОПРР 1.2	Технически проект, ПУП/Техни ческо задание	21	Открита процедура	7051	5993	353		705						

"Този проект е изпълнен с финансовата подкрепа на Оперативна програма Регионално развитие "2007-2013, съфинансирана от Европейския фонд за регионално развитие. Цялата отговорност за съдържанието на публикацията се носи от Община Шумен и при никакви обстоятелства не може да се счита, че тази публикация отразява официалното становище на Европейския съюз и Управляващия орган"



ЕВРОПЕЙСКИ СЪЮЗ
Европейски фонд за
регионално развитие



Оперативна програма “Регионално развитие” 2007-2013

www.bgregio.eu

Инвестираме във Вашето бъдеще!



Проект Зона ЗВІ-2.3.: Рехабилитация, прилагане на мерки за енергийна ефективност на образователна инфраструктура, включително държавна собственост, видеонаблюдение и достъпна среда, дворно пространство:	ОПРР 1.4/ 2.1	Технически проект	45	Открита процедура	5566	4731	278		557						
Дейност Зона ЗВІ-2.3.1.: СОУ "Трайко Симеонов"	ОПРР 1.4														
Дейност Зона ЗВІ-2.3.2.: ЦДГ №27 "Златна рибка"	ОПРР 1.4														
Дейност Зона ЗВІ-2.3.3.: СОУ "Васил Левски"	ОПРР 1.4														
Дейност Зона ЗВІ-2.3.4.: Средношколско общежитие №2	ОПРР 2.1														
Дейност Зона ЗВІ- 2.3.5.:Триетажна масивна сграда /ТНТМ/	ОПРР 1.4														
Дейност Зона ЗВІ-2.3.6.: ЦДГ №24 Светулка	ОПРР 1.4														
Дейност Зона ЗВІ-2.3.7.: ЦДГ №32 "Дружба"	ОПРР 1.4														
Дейност Зона ЗВІ-2.3.8.: ЦДГ 34 "Пролетна дъга"	ОПРР 1.4														
Дейност Зона ЗВІ-2.3.9.: ОДЗ "Щурче"	ОПРР 1.4														
Дейност Зона ЗВІ-2.3.10.: ЦДГ №25 А "Братя Грим" -дворно	ОПРР 1.4														

“Този проект е изпълнен с финансовата подкрепа на Оперативна програма Регионално развитие ”2007-2013, съфинансирана от Европейския фонд за регионално развитие. Цялата отговорност за съдържанието на публикацията се носи от Община Шумен и при никакви обстоятелства не може да се счита, че тази публикация отразява официалното становище на Европейския съюз и Управляващия орган”



ЕВРОПЕЙСКИ СЪЮЗ
Европейски фонд за
регионално развитие



Оперативна програма "Регионално развитие" 2007-2013
www.bgregio.eu
Инвестираме във Вашето бъдеще!



пространство и видеонаблюдение															
Дейност Зона ЗВІ-2.3.12.: ПГОХХТ "Проф.д-р Асен Златаров" - само видеонаблюдение	ОПРР 2.1														
Дейност Зона ЗВІ-2.3.13.: Шуменски университет "Епископ К.Преславски" и общежитията вкл. спортните площадки	ОПРР 2.1														
Дейност Зона ЗВІ-2.3.14.: ЦДГ №10 "Брезичка"- само видеонаблюдение	ОПРР 1.4														
Проект Зона ЗВІ- 2.4.:Реконструкция, рехабилитация и прилагане на мерки за енергийна ефективност на културна инфраструктура, включително дворно пространство, достъпна среда и видеонаблюдение	ОПРР 1.3	Технически проект	21	Открита процедура	1458	1239	73		146						
Дейност Зона ЗВІ-2.4.1.: Сграда/терен "Белия хамбар"	ОПРР 1.3														
Дейност Зона ЗВІ-2.4.2.: НЧ "Назъм Хикмет"	ОПРР 1.3														
Дейност Зона ЗВІ-2.4.3.: НЧ "Стилиан Чилингиров"	ОПРР 1.3														
Дейност Зона ЗВІ-2.4.4.: НЧ "Боян Пенев - 1949"	ОПРР 1.3														

“Този проект е изпълнен с финансовата подкрепа на Оперативна програма Регионално развитие ”2007-2013, съфинансирана от Европейския фонд за регионално развитие. Цялата отговорност за съдържанието на публикацията се носи от Община Шумен и при никакви обстоятелства не може да се счита, че тази публикация отразява официалното становище на Европейския съюз и Управляващия орган”



ЕВРОПЕЙСКИ СЪЮЗ
Европейски фонд за
регионално развитие



Оперативна програма “Регионално развитие” 2007-2013

www.bgregio.eu

Инвестираме във Вашето бъдеще!



Дейност Зона ЗВІ-2.4.5.: НЧ "ЕКИПЕ"	ОПРР 1.3														
Дейност Зона ЗВІ-2.4.6.: НЧ "Пробуда - 1958"	ОПРР 1.3														
Дейност Зона ЗВІ-2.4.7.: Дивизионна болница	ОПРР 1.3														
Група проекти Зона ЗВІ-3: Рехабилитация на социална и здравна инфраструктура	ОПРР 1.5				33181	28203	1659		3318						
Проект Зона ЗВІ-3.1.: Рехабилитация, прилагане на мерки за енергийна ефективност на социалната инфраструктура, включително видеонаблюдение и достъпна среда, дворно пространство:	ОПРР 4.1/ ОПРР 1.5	Технически проект	32	Открита процедура	1600	1360	80		160						
Дейност Зона ЗВІ-3.1.1.: Дом за стари хора	ОПРР 4.1														
Дейност Зона ЗВІ-3.1.2.: Общински детски комплекс	ОПРР 1.5														
Дейност Зона ЗВІ-3.1.3.: Дом за медико-социални грижи	ОПРР 4.1														
Дейност Зона ЗВІ-3.1.4.: Център за социална рехабилитация и интеграция на лица с физически увреждания	ОПРР 4.1														
Дейност Зона ЗВІ-3.1.5.: Защитено жилище	ОПРР 4.1														

“Този проект е изпълнен с финансовата подкрепа на Оперативна програма Регионално развитие ”2007-2013, съфинансирана от Европейския фонд за регионално развитие. Цялата отговорност за съдържанието на публикацията се носи от Община Шумен и при никакви обстоятелства не може да се счита, че тази публикация отразява официалното становище на Европейския съюз и Управляващия орган”



ЕВРОПЕЙСКИ СЪЮЗ
Европейски фонд за
регионално развитие



Оперативна програма “Регионално развитие” 2007-2013

www.bgregio.eu

Инвестираме във Вашето бъдеще!



Дейност Зона ЗВИ-3.1.6.: Клуб на инвалида и пенсионера 5	ОПРР 1.5														
Дейност Зона ЗВИ-3.1.7.: Клуб на пенсионера 2	ОПРР 1.5														
Дейност Зона ЗВИ-3.1.8.: Клуб на пенсионера 9	ОПРР 1.5														
Дейност Зона ЗВИ-3.1.9.: Клуб на пенсионера 5	ОПРР 1.5														
Дейност Зона ЗВИ-3.1.10.: Клуб на пенсионера 12	ОПРР 1.5														
Проект Зона ЗВИ-3.2.: Ремонт на общинска и държавна здравна инфраструктура - прилагане на мерки за енергийна ефективност, достъпна среда и видеонаблюдение	ОПРР 3.1/ ОПРР 1.5	Технически проект	33	Открита процедура	4881	4149	244	488							
Дейност Зона ЗВИ-3.2.1.: МБАЛ Шумен АД	ОПРР 3.1														
Дейност Зона ЗВИ-3.2.2.: Център за спешна медицинска помощ	ОПРР 3.1														
Дейност Зона ЗВИ-3.2.3.: Областен диспансер за пневно-психиатрични заболявания със стационар - Шумен ЕООД	ОПРР 3.1														
Дейност Зона ЗВИ-3.2.4.: Областен диспансер по кожно-венерически заболявания	ОПРР 3.1														

“Този проект е изпълнен с финансовата подкрепа на Оперативна програма Регионално развитие ”2007-2013, съфинансирана от Европейския фонд за регионално развитие. Цялата отговорност за съдържанието на публикацията се носи от Община Шумен и при никакви обстоятелства не може да се счита, че тази публикация отразява официалното становище на Европейския съюз и Управляващия орган”



ЕВРОПЕЙСКИ СЪЮЗ
Европейски фонд за
регионално развитие



Оперативна програма "Регионално развитие" 2007-2013

www.bgregion.eu

Инвестираме във Вашето бъдеще!



Дейност Зона ЗВІ-3.2.5.: Комплексен онкологичен център	ОПРР 3.1														
Дейност Зона ЗВІ-3.2.6.: Диагностично-консултативен център 1-Шумен ЕООД	ОПРР 3.1														
Дейност Зона ЗВІ-3.2.7.: Поликлиника	ОПРР 1.5														
Дейност Зона ЗВІ-3.2.8.: ДЯ №5 "Буратино"	ОПРР 1.5														
Дейност Зона ЗВІ-3.2.9.: ДЯ №5 "Тракийче"	ОПРР 1.5														
Дейност Зона ЗВІ-3.2.10.: ДЯ No 6 "Слънчево детство"	ОПРР 1.5														
Дейност Зона ЗВІ-3.2.11.: Ветеринарна лечебница	ОПРР 1.5														
Проект Зона ЗВІ-3.3.: Изграждане на нови социални жилища (200 броя)	ОПРР 1.5	Технически проект	81	Открита процедура	15000	12750	750		1500						
Проект Зона ЗВІ-3.4.: Изграждане на Центрове за настаняване от семеен тип, Дневни центрове за възрастни с умствена изостаналост и за деца и младежи с увреждания и хосписи	ОПРР 1.5	Технически проект	81	Открита процедура	11700	9945	585		1170						
Група проекти Зона ЗВІ-4: Повишаване на качеството на живот и социална интеграция на изолирани и маргинализирани групи					5802	4931	290		580						

"Този проект е изпълнен с финансовата подкрепа на Оперативна програма Регионално развитие "2007-2013, съфинансирана от Европейския фонд за регионално развитие. Цялата отговорност за съдържанието на публикацията се носи от Община Шумен и при никакви обстоятелства не може да се счита, че тази публикация отразява официалното становище на Европейския съюз и Управляващия орган"



ЕВРОПЕЙСКИ СЪЮЗ
Европейски фонд за
регионално развитие



Оперативна програма “Регионално развитие” 2007-2013

www.bgregio.eu

Инвестираме във Вашето бъдеще!



Проект Зона ЗВІ-4.1.: Подкрепа за достоен живот в общността	ОПРЧР 2.2		81	Открита процедура	3832	3257	192		383						
Дейност Зона С-4.1.1.: Услуга Социален асистент и домашен помощник	ОПРЧР 2.2														
Дейност Зона С-4.1.2.: Да не изоставим нито едно дете	ОПРЧР 2.2														
Дейност Зона С-4.1.3.: Живот в общността	ОПРЧР 2.2														
Проект Зона ЗВІ-4.2.: Подкрепа за социалните услуги "Обществена трапезария" и "Домашен социален патронаж"	ОПРЧР 2.2		81	Открита процедура	1220	1037	61		122						
Дейност Зона ЗВІ-4.2.1.: Социална услуга „Обществена трапезария”	ОПРЧР 2.2														
Дейност Зона ЗВІ-4.2.2.: "Домашен социален патронаж"	ОПРЧР 2.2														
Проект Зона ЗВІ-4.3.: Създаване на клубове по интереси за възрастни хора	ОПРЧР 2.2		81	Открита процедура	360	306	18		36						
Проект Зона ЗВІ-4.4.: Подкрепа за активно и здравословно остаряване	ОПРЧР 2.2		81	Открита процедура	390	332	20		39						
Дейност 4.4.1.: Обмяна на опит и споделяне на добри практики	ОПРЧР 2.2														

“Този проект е изпълнен с финансовата подкрепа на Оперативна програма Регионално развитие ”2007-2013, съфинансирана от Европейския фонд за регионално развитие. Цялата отговорност за съдържанието на публикацията се носи от Община Шумен и при никакви обстоятелства не може да се счита, че тази публикация отразява официалното становище на Европейския съюз и Управляващия орган”



ЕВРОПЕЙСКИ СЪЮЗ
Европейски фонд за
регионално развитие



Оперативна програма “Регионално развитие” 2007-2013

www.bgregio.eu

Инвестираме във Вашето бъдеще!



Дейност 4.4.2.: Работа в мрежа между пенсионерските клубове в град Шумен	ОПРЧР 2.2														
Група проекти Зона ЗВИ-5: Повишаване образователното равнище на населението					9593	8154	480		959						
Проект Зона ЗВИ-5.1: Образователен и поддържащ спорт	ОПРЧР 2		81	Открита процедура	900	765	45		90						
Проект Зона ЗВИ-5.2: Обучение за хора в неравностойно положение	ОПРЧР 2		81	Открита процедура	690	587	35		69						
Проект Зона ЗВИ-5.3: Международно сътрудничество, членство и реализиране на проекти в социалната сфера, съвместно с чуждестранни неправителствени организации	ОПРЧР 4		81	Открита процедура	1950	1658	98		195						
Проект Зона ЗВИ-5.4.: Образователна интеграция на изолирани групи от населението	ОПНОИР 3.2		81	Открита процедура	750	638	38		75						
Проект Зона ЗВИ-5.5.: Създаване на специализиран кабинет за работа с деца	ОПРЧР 2		81	Открита процедура	920	782	46		92						
Проект Зона ЗВИ-5.6.: Въвеждане и развиване на полуинтернатни групи	ОПРЧР 2		81	Открита процедура	420	357	21		42						

“Този проект е изпълнен с финансовата подкрепа на Оперативна програма Регионално развитие ”2007-2013, съфинансирана от Европейския фонд за регионално развитие. Цялата отговорност за съдържанието на публикацията се носи от Община Шумен и при никакви обстоятелства не може да се счита, че тази публикация отразява официалното становище на Европейския съюз и Управляващия орган”



ЕВРОПЕЙСКИ СЪЮЗ
Европейски фонд за
регионално развитие



Оперативна програма “Регионално развитие” 2007-2013

www.bgregio.eu

Инвестираме във Вашето бъдеще!



Проект Зона ЗВИ-5.7.: Работа с родители на учениците от ромски произход	ОПРЧР 2		81	Открита процедура	903	768	45		90						
Проект Зона ЗВИ-5.8.: Създаване на клубове за извънкласни дейности	ОПНОИР 3.1		81	Открита процедура	1400	1190	70		140						
Дейност Зона ЗВИ-5.8.1.: Спортен клуб	ОПНОИР 3.1														
Дейност Зона ЗВИ-5.8.2.: Фотографски клуб	ОПНОИР 3.1														
Дейност Зона ЗВИ-5.8.3.: Музикален и танцов клуб	ОПНОИР 3.1														
Дейност Зона ЗВИ-5.8.4.: Клуб по изкуства	ОПНОИР 3.1														
Проект Зона ЗВИ-5.9.: Повишаване на квалификация на учители за работа с деца в неравностойно положение и в мултиетническа среда	ОПНОИР 3.2		81	Открита процедура	230	196	12		23						
Проект Зона ЗВИ-5.10.: Разширяване прилагането на ИКТ технологиите в образователния процес, създаване и използване на учебници и учебни помагала в електронен вариант, електронни модули с теми по учебни	ОПНОИР 5.2		81	Открита процедура	630	536	32		63						

“Този проект е изпълнен с финансовата подкрепа на Оперативна програма Регионално развитие ”2007-2013, съфинансирана от Европейския фонд за регионално развитие. Цялата отговорност за съдържанието на публикацията се носи от Община Шумен и при никакви обстоятелства не може да се счита, че тази публикация отразява официалното становище на Европейския съюз и Управляващия орган”



ЕВРОПЕЙСКИ СЪЮЗ
Европейски фонд за
регионално развитие



Оперативна програма “Регионално развитие” 2007-2013

www.bgregio.eu

Инвестираме във Вашето бъдеще!



предмети.															
Дейност Зона ЗВІ-5.10.1.: СОУ "Трайко Симеонов"	ОПНОИР 5.2														
Дейност Зона ЗВІ-5.10.2.: СОУ "Васил Левски"	ОПНОИР 5.2														
Дейност Зона ЗВІ-5.10.3.: ПГОХХТ "Проф. д-р Асен Златаров"	ОПНОИР 5.2														
Проект Зона ЗВІ-5.11.: Подпомагане културната индустрия на гр. Шумен	ОПИК 1.1		81	Открита процедура	200	170	10		20						
Проект Зона ЗВІ-5.12.: Създаване на иновативен център за предучилищно образование към ЦДГ №25 А "Братя Грим"	ОПНОИР 5.1		81	Открита процедура	600	510	30		60						
Група проекти Зона ЗВІ-6: Развитие на човешките ресурси и заетост					1100	935	55		110						
Проект Зона ЗВІ-6.1.: Насърчаване на младежката заетост	ОПРЧР 1.1		81	Открита процедура	350	298	18		35						
Проект Зона ЗВІ-6.2.: Осигуряване на заетост и работна среда за хора с увреждания	ОПРЧР 2.3		81	Открита процедура	350	298	18		35						
Проект Зона ЗВІ-6.3.: Преквалификация за адаптивност към пазара на труда	ОПРЧР 1.3		81	Открита процедура	400	340	20		40						

“Този проект е изпълнен с финансовата подкрепа на Оперативна програма Регионално развитие ”2007-2013, съфинансирана от Европейския фонд за регионално развитие. Цялата отговорност за съдържанието на публикацията се носи от Община Шумен и при никакви обстоятелства не може да се счита, че тази публикация отразява официалното становище на Европейския съюз и Управляващия орган”



ЕВРОПЕЙСКИ СЪЮЗ
Европейски фонд за
регионално развитие



Оперативна програма “Регионално развитие” 2007-2013

www.bgregio.eu

Инвестираме във Вашето бъдеще!



Група проекти Зона ЗВІ-7: Научно-изследователска и развойна дейност					1050	893	53		105						
Проект Зона ЗВІ- 7.1.: Развитие на иновации и научен капацитет	ОПНОИР 1.1		81	Открита процедура	420	357	21		42						
Проект Зона ЗВІ- 7.2.: Подкрепа за дейността на Шуменски университет	ОПИК 1.1		81	Открита процедура	250	213	13		25						
Проект Зона ЗВІ- 7.3.: Стимулиране на научната дейност и младежки обмен	ОПНОИР 2.2		81	Открита процедура	380	323	19		38						
<p>* Финансови средства по Оперативните програми</p> <p>** Други финансови инструменти и инвестиционни фондове - JESSICA, JEREMIE, JASPERS и др.</p> <p>*** Необходима проектна готовност към началото на проекта</p>															

“Този проект е изпълнен с финансовата подкрепа на Оперативна програма Регионално развитие ”2007-2013, съфинансирана от Европейския фонд за регионално развитие. Цялата отговорност за съдържанието на публикацията се носи от Община Шумен и при никакви обстоятелства не може да се счита, че тази публикация отразява официалното становище на Европейския съюз и Управляващия орган”



ЕВРОПЕЙСКИ СЪЮЗ
Европейски фонд за
регионално развитие



Оперативна програма "Регионално развитие" 2007-2013

www.bgregio.eu

Инвестираме във Вашето бъдеще!



9.3. Оперативен план

Оперативният план описва проектите и съставлящите ги дейности като последователност с календарен график, като са описани всички действия, необходими за реализацията - от проектирането до реалната организация на строителството.

Проектите на частни инвеститори се включват в графика, за да може да се съгласуват по време с другите мероприятия и да се търси синергичен ефект чрез споделяне на ресурси.

В оперативния план се предвиждат и действия по управлението на реализацията. Структурата на оперативния план е основа за бюджета по дейности.

Оперативният план е основен инструмент за управление и контрол на изпълнението на ИПГВР.

Оперативният план за проектите в зоната с преобладаващ социален характер е представен в Приложение 1.

9.4. Бюджет

Бюджетът се прави на ниво проект и тези бюджети се интегрират на ниво програма за реализация за зона. Бюджетите на ниво група проекти се обобщават в матрица - бюджет на интегрирания план.

Ако проектът се финансира чрез Структурните фондове или друг финансов инструмент на ЕС, бюджетът на съответния проект се прави по матрица, указана в съответната покана за участие.

В бюджета се указва кой се разпорежда със средствата.

Бюджетът се прави по тримесечия, по години и сумарно. Бюджетът на ниво проект се прави по дейности, като се включват и дейностите по управление на проекта.

Бюджетите са разработени въз основа анализ и остойностяване на необходимите интервенции, като се има предвид финансовото състояние на Община Шумен и е съблюдавана досегашната практика и капацитета на общината за управление на проекти от изминалия програмен период 2007-2013 г. При изготвянето на бюджетите са спазени следните ограничителни критерии: до 2% от общата стойност на проекта - за управление, до 1% - за публичност и визуализация, до 1% - за одит, до 5% - за проектиране и до 3% - за извършване на строителен и авторски надзор.

Бюджетът по дейности за проектите в зоната с преобладаващ социален характер е представен в Приложение 2.



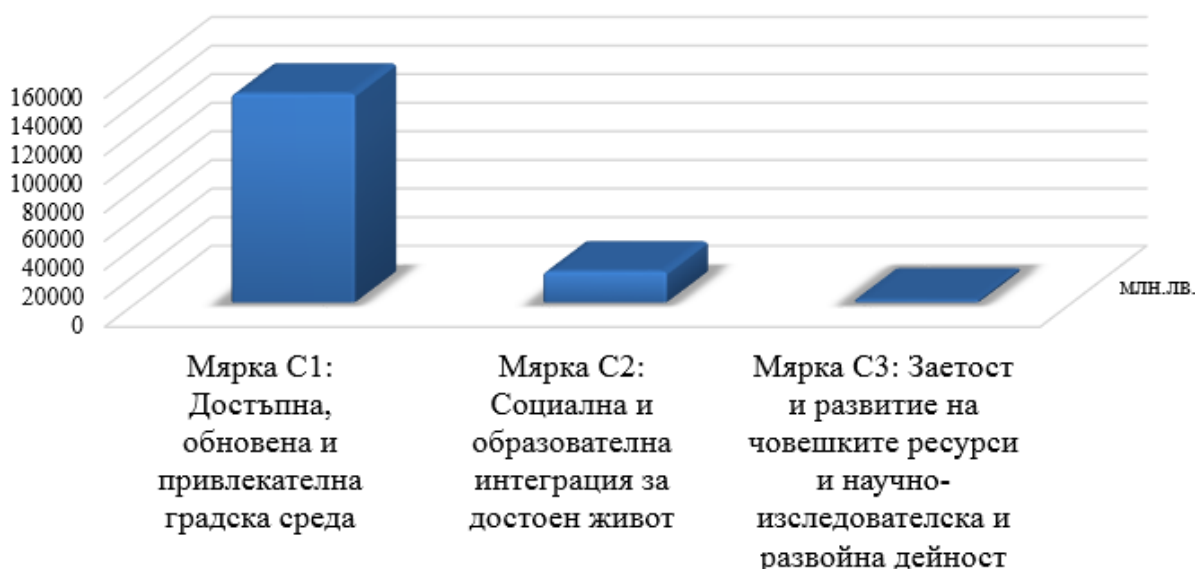
ЕВРОПЕЙСКИ СЪЮЗ
Европейски фонд за
регионално развитие



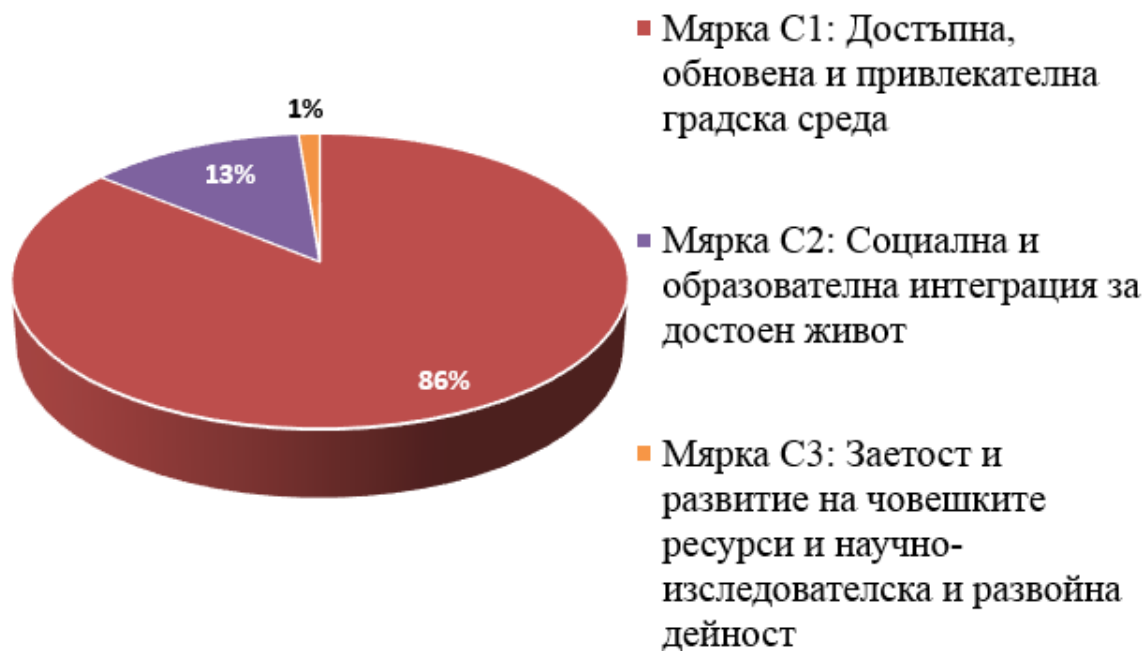
Оперативна програма "Регионално развитие" 2007-2013
www.bgregio.eu
Инвестираме във Вашето бъдеще!



Разпределение на финансовите ресурси по мерки



Процентно разпределение на финансовите ресурси по мерки





ЕВРОПЕЙСКИ СЪЮЗ
Европейски фонд за
регионално развитие



Оперативна програма "Регионално развитие" 2007-2013

www.bgregio.eu

Инвестираме във Вашето бъдеще!



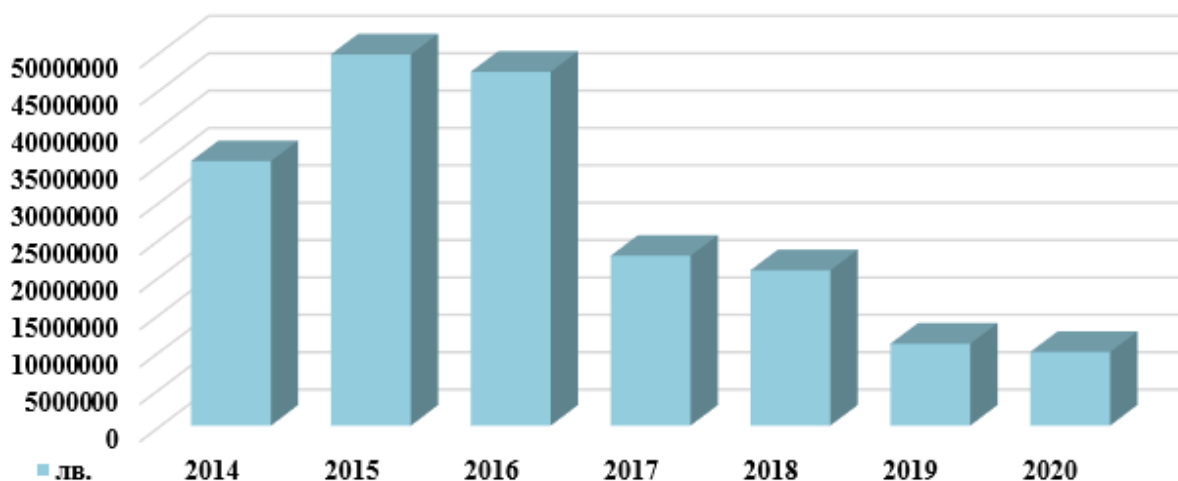
9.5. План-график за реализация на проектите в зоната за въздействие

За контролиране на изпълнението на стратегията се използват различни графични методи. Такива са линейните и мрежовите техники за изследване напредъка във времето на изпълнението на проектите, включени в програмата за реализация. Гантовите диаграми позволяват да се контролира продължителността на извършването на всеки проект.

План-графикът е важен и ефикасен инструмент за организация, управление и контрол на изпълнението на ИПГВР във всичките му етапи (подготовка, изпълнение, оценка). Предложената схема напълно съответства на нивото на готовност на индивидуалните проекти за зоната с преобладаващ социален характер по време на работата на заинтересованите лица и наличната информация за условията и използването на финансовата подкрепа от отделните оперативни програми. Важно е да се определят ключови дати като начало и край на проектите, като се направи подробен график по години и съответно по шестмесечия за всяка година.

План-график на проектите в Зона за въздействие от тип "зона с преобладаващ социален характер" в град Шумен е представен в приложение 3.

Разпределение на бюджета по години за периода 2014-2020 г.





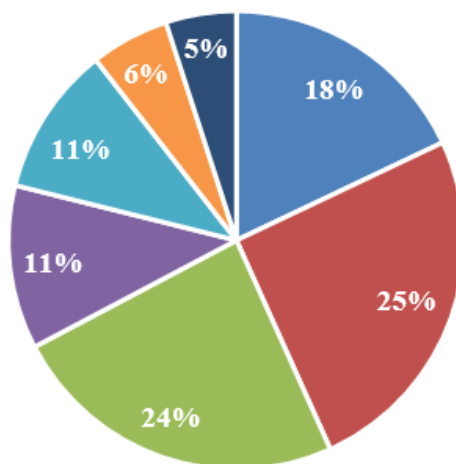
ЕВРОПЕЙСКИ СЪЮЗ
Европейски фонд за
регионално развитие



Оперативна програма "Регионално развитие" 2007-2013
www.bgregio.eu
Инвестираме във Вашето бъдеще!



Процентно разпределение на бюджета по години за периода 2014-2020 г.



■ 2014 ■ 2015 ■ 2016 ■ 2017 ■ 2018 ■ 2019 ■ 2020

9.6. Управление и контрол, вкл. мерки за гарантиране на прозрачност и паралелен обществен контрол

Програмата за реализация за тази зона за въздействие се управлява от Общинската администрация и Общинския съвет на община Шумен, която се намира на адрес град Шумен, булевард "Славянски" 17. За целта е необходимо разработване на правила за мониторинг и контрол и създаване на механизъм за работа.

Препоръчително е сформирането на група по управление, наблюдение и контрол на програмата за реализация за зоната с преобладаващ социален характер.

Председател на групата по управление, наблюдение и контрол на ИПГВР следва да бъде кметът на общината, като препоръчително е той да възложи със заповед изпълнението на тази дейност на заместник-кмета с ресор „Устройство на териториите, строителство и екология“. Групата по управление, наблюдение и контрол ще се събира на тримесечни заседания в тесен състав и на шестмесечни заседания в разширен състав с представители на заинтересованите страни и партньори, образователната, научната и културната сфера, НПО и, граждани и граждански сдружения. Дейността на групата ще се отчита пред кмета на град Шумен, чрез изготвянето на шестмесечни доклади за изпълнението на ИПГВР, които ще представят напредъка на плана и препоръки за отстраняване и широко обществено участие, прозрачност и контрол. Веднъж годишно, след проведена годишна среща, ще се изготвя и годишен доклад за наблюдение и препоръки, който идентифицира основни проблеми и предписва начини за тяхното отстраняване. След приемане на представения доклад от кмета на общината, той трябва да го внесе за разглеждане от общинския съвет. Разглеждането годишния доклади е предпоставка за по-ефективен контрол и управление на ИПГВР. Навременното представяне на информация за напредъка, възникналите проблеми и разглеждането на

“Този проект е изпълнен с финансовата подкрепа на Оперативна програма Регионално развитие ”2007-2013, съфинансирана от Европейския фонд за регионално развитие. Цялата отговорност за съдържанието на публикацията се носи от Община Шумен и при никакви обстоятелства не може да се счита, че тази публикация отразява официалното становище на Европейския съюз и Управляващия орган”



ЕВРОПЕЙСКИ СЪЮЗ
Европейски фонд за
регионално развитие



Оперативна програма "Регионално развитие" 2007-2013

www.bgregio.eu

Инвестираме във Вашето бъдеще!



предложения за промяна на плана, ще доведат успешно реализиране на главната цел и специфичните цели. Одобрените шестмесечни доклади ще подпомогнат изготвянето на годишния доклад за изпълнение на плана. Председателят на групата следва да определя датите за провеждане на заседанията на групата по наблюдение и контрол с помощта на общинската администрация.

Експертите от дирекция "Устройство на териториите", като експерти с най-богат професионален опит в дейността, трябва да бъдат структурно звено за синхронизация и организация, като подпомагат ръководителя на групата. Директора на дирекцията следва да бъде заместник-председател на групата.

Интегрирането на различни политики и дейности налага екипната работа на много експерти от общинската администрация. За съставянето на екипа за съвместна работа са необходими ежемесечни срещи на вътрешно административните структури на общината, които са преките участници в процеса. Заместник-председателят на групата следва да бъде натоварен с организацията и изготвянето на докладите за резултатите от проведените срещи. Докладите трябва да бъдат представяни на председателя на групата и на кмета на общината.

Звеното по вътрешен одит следва да бъде натоварено с одитирането и изготвянето на годишния доклад за дейността на групата по наблюдение и контрол, като този одит ще удостовери, че въведените правила и процедури се спазват.

Директорът на дирекция "Икономическо развитие и стопански дейности" трябва да организира и контролира регулярност в предоставянето на информация за резултатите от проектите, предвидени за реализация в ИПГВР.

Директорът на дирекция „Управление на общинската собственост“ също следва да създаде и да контролира такава организация.

Ръководителят на Дирекция "Бюджет и финанси и човешки ресурси" трябва да организира и контролира дейността по събиране и предоставяне на статистическа информация, според нуждите за мониторинг на интегрирания план.

Специалист от Дирекция "Бюджет и финанси и човешки ресурси" следва да бъде натоварен със задължението да актуализира финансовата информацията в информационната система за наблюдение и контрол.

След като разгледа и одобри предложенията за изменения на програмата за реализация за зоната с преобладаващ социален характер, групата за управление и контрол изготвя доклад и го предоставя за одобрение на общинския съвет, след което – и на управляващия орган на ОП "Региони в растеж". /МРРБ/.

Организацията трябва ежегодно да следи, преглежда и прецизира разпределението на средствата за отделните проекти и при обработката на мониторинговите доклади да работи с всички участници и партньори, вкл. частните инвеститори. При необходимост групата по наблюдение и контрол трябва да изработва специални доклади за напредъка на плана, които да отразяват настъпилите промени.

Групата по управление, наблюдение и контрол следва да гарантира участието на партньорите и широката общественост, възможност за заинтересованите страни да задават въпроси и да дават предложения и коментари, както и да следят за промени и отклонения в специално създадения за целта информационна система.

"Този проект е изпълнен с финансовата подкрепа на Оперативна програма Регионално развитие "2007-2013, съфинансирана от Европейския фонд за регионално развитие. Цялата отговорност за съдържанието на публикацията се носи от Община Шумен и при никакви обстоятелства не може да се счита, че тази публикация отразява официалното становище на Европейския съюз и Управляващия орган"



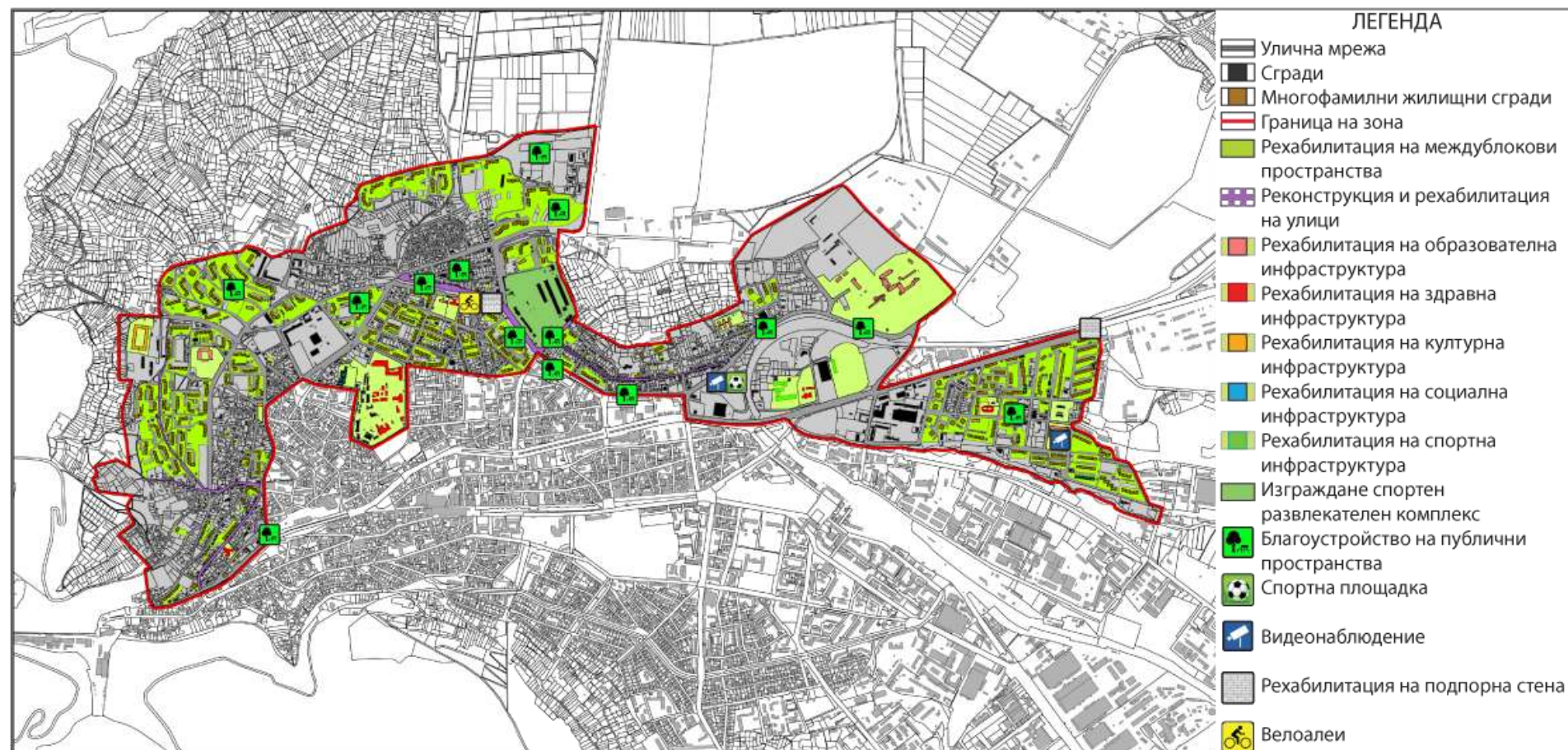
ЕВРОПЕЙСКИ СЪЮЗ
Европейски фонд за
регионално развитие



Оперативна програма “Регионално развитие” 2007-2013

www.bgregio.eu

Инвестираме във Вашето бъдеще!



Фигура 12. Визуализация на проектите, предвидени за реализация в зоната с преобладаващ социален характер

“Този проект е изпълнен с финансовата подкрепа на Оперативна програма Регионално развитие ”2007-2013, съфинансирана от Европейския фонд за регионално развитие. Цялата отговорност за съдържанието на публикацията се носи от Община Шумен и при никакви обстоятелства не може да се счита, че тази публикация отразява официалното становище на Европейския съюз и Управляващия орган”



ЕВРОПЕЙСКИ СЪЮЗ
Европейски фонд за
регионално развитие



Оперативна програма “Регионално развитие” 2007-2013
www.bgregio.eu
Инвестираме във Вашето бъдеще!



10.Програма за реализация на зона на публични функции с висока обществена значимост в град Шумен

“Този проект е изпълнен с финансовата подкрепа на Оперативна програма Регионално развитие ”2007-2013, съфинансирана от Европейския фонд за регионално развитие. Цялата отговорност за съдържанието на публикацията се носи от Община Шумен и при никакви обстоятелства не може да се счита, че тази публикация отразява официалното становище на Европейския съюз и Управляващия орган”



ЕВРОПЕЙСКИ СЪЮЗ
Европейски фонд за
регионално развитие



Оперативна програма "Регионално развитие" 2007-2013

www.bgregio.eu

Инвестираме във Вашето бъдеще!



Програмата за реализация като компонент на ИПГВР представлява формално документно изложение на планирането, финансирането и управлението на проектите и дейностите, включени в зоната за въздействие.

Настоящата програма за реализация е разработена за зона на публични функции с висока обществена значимост в град Шумен.

Програмата за реализация са състои от следните раздели: анотация, индикативен списък, оперативен план, бюджет, управление и контрол.

10.1.Анотация

Предмет на програмата за реализация е обновяване на централната градска част в град Шумен и ж.к. „Херсон“, определена като зона за въздействие под номер III в разработения за целия град ИПГВР. В обхвата на зоната попадат 312 сгради с обществени функции, които са 25% от административните и обществени сгради в града. 52 от тези сгради са в незадоволително състояние. Жилищните сгради са 355 построени в периода 1963-1969 г. година. В зоната за въздействие живеят 16615 жители със стандарт на живот около 10% по-висок от средните показатели за града.

Специфичната цел на ИПГВР за тази зона е: **„Валоризация на градския център-реновиране на административни сгради и публични пространства, опазване на културни ценности, ефективно управление и развитие на кадровите ресурси“.**

За постигане на специфичната цел са представени проекти, разделени в шест групи, определени от различните мерки. Тези групи включват проектите, които третират съответно обновяването на административни и обществени сгради и подобряването на физическата среда в представителните публични пространства, експонирането и рекламата на културни ценности, решаване на достъпа на хора с увреждания, социална интеграция, повишаване на заетостта и развитие на кадрови ресурси и ефективна администрация.

Специфичната цел за зоната ще способства и за постигането на желаната визия, по специално за превръщане на града в „туристически и бизнес център“ със „запазени природни и културни ценности“. Поставената цел за зоната на публични функции с висока обществена значимост е в съответствие и синхрон с европейски, национални, регионални и местни стратегически и планови документи.

Препоръките в Лайпцигската харта- „да се използват повече подходите от политиката за интегрирано развитие на градските райони“, „създаване и гарантиране на висококачествени обществени места“ и „укрепване на политиката за местната икономика и местния пазар на труда“ са изцяло застъпени в стратегията за зоната на публични функции с висока обществена значимост и са от важно значение при определяне на конкретните приоритети за развитие на територията.

Специфичната цел на зоната е в синхрон с основните принципи на декларацията от Толедо, които призовават за едно интегрирано развитие на градовете чрез социален, икономически и екологичен баланс, обвързан с благоустрояване на средата и ефективно управление. Стратегията за зоната на публични функции с висока обществена значимост е изготвена в унисон със Стратегия „Европа 2020“, която призовава за интелигентен, устойчив и приобщаващ растеж на градовете, изграждане на икономика, основаваща се на знания и иновации, насърчаване на по-екологична и

“Този проект е изпълнен с финансовата подкрепа на Оперативна програма Регионално развитие ”2007-2013, съфинансирана от Европейския фонд за регионално развитие. Цялата отговорност за съдържанието на публикацията се носи от Община Шумен и при никакви обстоятелства не може да се счита, че тази публикация отразява официалното становище на Европейския съюз и Управляващия орган”



ЕВРОПЕЙСКИ СЪЮЗ
Европейски фонд за
регионално развитие



Оперативна програма "Регионално развитие" 2007-2013
www.bgregio.eu
Инвестираме във Вашето бъдеще!



по-конкурентоспособна икономика с по-ефективно използване на ресурсите и насърчаване на икономика с високи нива на заетост, която да създава условия за социално и териториално сближаване. Стратегически цели 2 и 3 на Регионалния план за развитие на Североизточен район за планиране, насочени към „Мобилизиране и повишаване качеството на човешкия потенциал и достигане на европейски стандарти на заетост и жизнена среда“ и „Въвеждане на съвременни подходи на управление, развитие на партньорството и териториалното сътрудничество“, са силно застъпени в специфичната цел на разглежданата зона. Стратегията за зоната на публични функции с висока обществена значимост е в пряка връзка с приоритета на Областния план за развитие, който цели „подобряване на бизнес-климата, повишване на инвестиционната атрактивност на областта и стимулиране на свободния предприемачески дух“. Главната цел на Общинския план за развитие на Шумен е насочена към „осигуряване на високо качество на живот, съхраняване на природата и културно-историческото наследство, развитие на физическата среда и нейните системи, за да бъде постигнат устойчив икономически растеж“. Тази цел трябва да бъде следвана и обвързвана с всяка зона на въздействие, която ИПГВР разглежда.

Стратегията е разработена в синхрон с различните приоритети и цели на стратегическите и планови документи, като за нейното изпълнение са избрани и дефинирани групи проекти, чрез които да се постигне максимален синергичен ефект:

Очакваните резултати от реализацията на тези групи проекти са:

- Рехабилитация на 30 административни и обществени сгради
- Рехабилитация на 9 обекта на културната инфраструктура
- Реставрация на 11 паметника на културата
- 14% икономия на енергия от повишаване нивото на енергийна ефективност на 30 административни и обществени сгради
- Осигуряване на достъп за хора с увреждания
- Паркоустройство и благоустройство на 9425 м² зелени площи
- Рехабилитация на 8325 м² алеи и 10328 м² улици.
- Нова визия на ЦГЧ и публичните пространства
- Изграждане на 4 нови детски площадки
- Изграждане на 2 нови пътни връзки
- Изграждане на 4 нови паркинга
- Създаване на информационна система с културните ценности в региона
- Повишаване квалификацията на служителите, ангажирани с управление на проекти
- Осигуряване на заетост на 700 човека в неравностойно положение
- Преквалификация на 450 безработни лица за адаптивност към пазара на труда
- Изграждане на отворена информационна система за изразходване на публични средства
- Развитие на електронно управление в община Шумен- ефективна и прозрачна общинска администрация в услуга на потребителите



ЕВРОПЕЙСКИ СЪЮЗ
Европейски фонд за
регионално развитие



Оперативна програма “Регионално развитие” 2007-2013

www.bgregion.eu

Инвестираме във Вашето бъдеще!



10.2.Индикативен списък на програмата за реализация

Индикативният списък на програмата за реализация включва проектите и дейностите, предвидени за зона на публични функции с висока обществена значимост /Зона П/, с общи параметри като проектна готовност, размер на инвестициите, източниците за финансиране и операциите от оперативните програми, към които съответните проекти имат отношение.

Индикативният списък на програмата за реализация отчита текущото състояние на проекта, намерения, срокове за завършването, прогнозиране на евентуални рискове или други влияния. Изчислява съфинансиране на проекти, подадени в рамките на зоните за въздействие по отношение на проектите, свързани с градска среда или за територията на целия град по отношение на проектите със социално и икономическо значение.

Индикативният списък отразява структурата на финансовите ресурси, т.е. средствата, които се очакват за изпълнението на проекти в рамките на ИПГВР.



ЕВРОПЕЙСКИ СЪЮЗ
Европейски фонд за
регионално развитие



Оперативна програма "Регионално развитие" 2007-2013

www.bgregio.eu

Инвестираме във Вашето бъдеще!



Таблица 1. Индикативен списък за зона за въздействие от тип "зона на публични функции с висока обществена значимост" в град Шумен, включена в ИПГВР като Зона П, включваща централната градска част в град Шумен и ж.к. „Херсон“

Проекти и дейности	Отношение към подпомаганите операции на съответна ОП	Проектна готовност /вид на проекта/**	Срок на изпълнение /месеци	Процедура по ЗОП /вид/	Размер на разходите /хил.лв./										Забележка
					Общо за проекта	В това число:									
						Други средства от СКФ *	Собствени средства за съфинансиране	Изцяло собствени средства	Републикански бюджет	Национални програми	Други инвестиционни фондове **	Частни инвеститори	Други донори	Дарения	
1	2	3	4	5	6	7	8	9	10	11	12	13	14	15	z
ЗОНА НА ПУБЛИЧНИ ФУНКЦИИ С ВИСОКА ОБЩЕСТВЕНА ЗНАЧИМОСТ - ЗВП															
Група проекти Зона ЗВП-1.: Рехабилитация на административна, образователна и спортна инфраструктура					10916	9279	546		1092						

“Този проект е изпълнен с финансовата подкрепа на Оперативна програма Регионално развитие ”2007-2013, съфинансирана от Европейския фонд за регионално развитие. Цялата отговорност за съдържанието на публикацията се носи от Община Шумен и при никакви обстоятелства не може да се счита, че тази публикация отразява официалното становище на Европейския съюз и Управляващия орган”



ЕВРОПЕЙСКИ СЪЮЗ
Европейски фонд за
регионално развитие



Оперативна програма “Регионално развитие” 2007-2013

www.bgregion.eu

Инвестираме във Вашето бъдеще!



Проект Зона ЗВП-1.1.: Ремонт и прилагане на мерки за енергийна ефективност на административни и обществени сгради вкл. обновяване на околното пространство, достъпна среда и видеонаблюдение	ОПРР 1.1	Технически проект	81	Открита процедура	8503	7227	425		850						
Дейност ЗонаЗВП-1.1.1.: Административна сграда община Шумен	ОПРР 1.1														
Дейност Зона ЗВП-1.1.2.: Административна сграда /бивш битов комбинат/	ОПРР 1.1														
Дейност Зона ЗВП-1.1.3.: Административни сгради Управление на общински пазари АД	ОПРР 1.1														
Дейност Зона ЗВП-1.1.4.: Сграда на ул.Адам Мискевич 1	ОПРР 1.1														
Дейност Зона ЗВП-1.1.5.: Сграда на бивши хали	ОПРР 1.1														
Дейност ЗонаЗВП-1.1.6.: Административна сграда на ул.Съединение 71	ОПРР 1.1														
Дейност Зона ЗВП-1.1.7.: Административна сграда на ул.Калоян 1	ОПРР 1.1														
Дейност Зона ЗВП-1.1.8.: Административна сграда на ул.Цар	ОПРР 1.1														

“Този проект е изпълнен с финансовата подкрепа на Оперативна програма Регионално развитие ”2007-2013, съфинансирана от Европейския фонд за регионално развитие. Цялата отговорност за съдържанието на публикацията се носи от Община Шумен и при никакви обстоятелства не може да се счита, че тази публикация отразява официалното становище на Европейския съюз и Управляващия орган”



ЕВРОПЕЙСКИ СЪЮЗ
Европейски фонд за
регионално развитие



Оперативна програма “Регионално развитие” 2007-2013

www.bgregio.eu

Инвестираме във Вашето бъдеще!



Освободител 102															
Дейност Зона ЗВП-1.1.9.: Административна сграда на ул.Цар Освободител 99	ОПРР 1.1														
Дейност Зона ЗВП-1.1.10.: Административна сграда на бул.Съединение 107	ОПРР 1.1														
Дейност Зона ЗВП-1.1.11.: Административна сграда на бул.Славянски 30	ОПРР 1.1														
Дейност Зона ЗВП-1.1.12.: Областна администрация Шумен	ОПРР 1.1														
Дейност Зона ЗВП-1.1.13.: Областно управление пожарна безопасност и защита на населението	ОПРР 1.1														
Дейност Зона ЗВП-1.1.14.: ОД на МВР. ул.Граф Игнатиев 3	ОПРР 1.1														
Дейност Зона ЗВП-1.1.15.: ОД на МВР, ул.Университетска 28	ОПРР 1.1														
Дейност Зона ЗВП-1.1.16.: ОД на МВР група БДС, пл.Освобождение 1	ОПРР 1.1														
Дейност Зона ЗВП-1.1.17.: ОД на МВР , ул.Сан Стефано 2	ОПРР 1.1														
Дейност Зона ЗВП-1.1.18.: ОД на МВР ,ул.Добри Войников 1	ОПРР 1.1														

“Този проект е изпълнен с финансовата подкрепа на Оперативна програма Регионално развитие ”2007-2013, съфинансирана от Европейския фонд за регионално развитие. Цялата отговорност за съдържанието на публикацията се носи от Община Шумен и при никакви обстоятелства не може да се счита, че тази публикация отразява официалното становище на Европейския съюз и Управляващия орган”



ЕВРОПЕЙСКИ СЪЮЗ
Европейски фонд за
регионално развитие



Оперативна програма "Регионално развитие" 2007-2013

www.bgregio.eu

Инвестираме във Вашето бъдеще!



Дейност Зона ЗВП-1.1.19.: ОД на МВР, Сан Стефано 9	ОПРР 1.1														
Дейност Зона ЗВП-1.1.20.: ОД на МВР, РПУ Шумен, ул.Лозенград 1	ОПРР 1.1														
Дейност Зона ЗВП-1.1.21.: Напоителни системи	ОПРР 1.1														
Дейност Зона ЗВП-1.1.22.: НК "Железопътна инфраструктура"	ОПРР 1.1														
Дейност Зона ЗВП-1.1.23.: Административна сграда на ул.Цар Иван Александър 108	ОПРР 1.1														
Дейност Зона ЗВП-1.1.24.: Българско национално радио, районна радиостанция	ОПРР 1.1														
Дейност Зона ЗВП-1.1.25.: Сграда (Съдебна палата)	ОПРР 1.1														
Дейност Зона ЗВП-1.1.26.: Областна дирекция по безопасност на храните - Шумен	ОПРР 1.1														
Дейност Зона ЗВП-1.1.27.: Административна сграда на бул.Славянски 64	ОПРР 1.1														
Дейност Зона ЗВП-1.1.28.: Главно управление на архивите при МС - Държавен архив Шумен	ОПРР 1.1														

"Този проект е изпълнен с финансовата подкрепа на Оперативна програма Регионално развитие "2007-2013, съфинансирана от Европейския фонд за регионално развитие. Цялата отговорност за съдържанието на публикацията се носи от Община Шумен и при никакви обстоятелства не може да се счита, че тази публикация отразява официалното становище на Европейския съюз и Управляващия орган"



ЕВРОПЕЙСКИ СЪЮЗ
Европейски фонд за
регионално развитие



Оперативна програма “Регионално развитие” 2007-2013

www.bgregio.eu

Инвестираме във Вашето бъдеще!



Дейност Зона ЗВП-1.1.29.: Военно следствен участък и прокуратура ,бул.Славянски 13	ОПРР 1.1														
Дейност Зона ЗВП-1.1.30.: ТД на НАП Шумен, площад Освобождение 2	ОПРР 1.1														
Проект Зона ЗВП-1.2.: Ремонт, реконструкция, газифициране, внедряване на мерки за енергийна ефективност на образователна инфраструктура, вкл. достъпна среда и видеонаблюдение	ОПРР 2.1/ ОПРР 1.4	Технически проект	33	Открита процедура	546	464	27		55						
Дейност Зона ЗВП-1.2.1.: НВУ "Васил Левски", факултет Артилерия, ПВО и Кис	ОПРР 2.1														
Дейност Зона ЗВП-1.2.2.: СОУ "Панайот Волов"	ОПРР 1.4														
Проект Зона ЗВП-1.3.: Благоустрояване и обзавеждане на дворно пространство, изграждане на спортна площадка на НУ "Илия Рашков Блъсков" вкл. достъпна среда и видеонаблюдение	ОПРР 1.2	Технически проект	33	Открита процедура	36	31	2		4						
Проект Зона ЗВП-1.4.: Изграждане на детски площадки	ОПРР 1.2	Технически проект	57	Открита процедура	96	81	5		10						

“Този проект е изпълнен с финансовата подкрепа на Оперативна програма Регионално развитие ”2007-2013, съфинансирана от Европейския фонд за регионално развитие. Цялата отговорност за съдържанието на публикацията се носи от Община Шумен и при никакви обстоятелства не може да се счита, че тази публикация отразява официалното становище на Европейския съюз и Управляващия орган”



ЕВРОПЕЙСКИ СЪЮЗ
Европейски фонд за
регионално развитие



Оперативна програма "Регионално развитие" 2007-2013

www.bgregio.eu

Инвестираме във Вашето бъдеще!



Дейност Зона ЗВП - 1.4.1.: южно от пенсионерски клуб 7 на ул.Съединение	ОПРР 1.2														
Дейност Зона ЗВП-1.4.2.: ЦДГ №1 "Звънче"	ОПРР 1.2														
Дейност Зона ЗВП-1.4.3.: ЦДГ №1 "Маргаритка" - филиал	ОПРР 1.2														
Дейност Зона ЗВП-1.4.4.: ЦДГ №2 "Слънце"	ОПРР 1.2														
Проект Зона ЗВП-1.5.: Поставяне на камери за видеонаблюдение	ОПРР 1.4	Технически проект	81	Открита процедура	7	6	0		1						
Дейност Зона ЗВП-1.5.1.: СОУ "Сава Допрплодни"	ОПРР 1.4														
Дейност Зона ЗВП-1.5.2.: СОУ "Йоан Екзарх Български"	ОПРР 1.4														
Дейност Зона ЗВП-1.5.3.: ГПЧЕ "Никола Йонков Вапцаров"	ОПРР 1.4														
Дейност Зона ЗВП-1.5.4.: ЦДГ №1 "Звънче"	ОПРР 1.4														
Дейност Зона ЗВП-1.5.5.: ЦДГ №1 "Маргаритка" - филиал	ОПРР 1.4														
Дейност Зона ЗВП-1.5.6.: ЦДГ №2 "Слънце"	ОПРР 1.4														

“Този проект е изпълнен с финансовата подкрепа на Оперативна програма Регионално развитие ”2007-2013, съфинансирана от Европейския фонд за регионално развитие. Цялата отговорност за съдържанието на публикацията се носи от Община Шумен и при никакви обстоятелства не може да се счита, че тази публикация отразява официалното становище на Европейския съюз и Управляващия орган”



ЕВРОПЕЙСКИ СЪЮЗ
Европейски фонд за
регионално развитие



Оперативна програма "Регионално развитие" 2007-2013

www.bgregio.eu

Инвестираме във Вашето бъдеще!



Проект Зона ЗВП-1.6.: Ремонт и прилагане на мерки за енергийна ефективност на спортна инфраструктура вкл. обновяване както и на околното пространство, достъпна среда и видеонаблюдение	ОПРР 1.2	Технически проект	69	Открита процедура	1729	1469	86		173						
Дейност Зона ЗВП-1.6.1.: Ученически стадион	ОПРР 1.2														
Дейност Зона ЗВП-1.6.2.: Тенис на корт в Градска градина	ОПРР 1.2														
Дейност Зона ЗВП-1.6.3.: Спортна зала "Младост"	ОПРР 1.2														
Дейност Зона ЗВП-1.6.4.: Спортен комплекс "Фабулис"	ОПРР 1.2														
Дейност Зона ЗВП-1.6.5.: Общинска тенис база	ОПРР 1.2														
Дейност Зона ЗВП-1.6.6.: Спортна зала "Юнак"	ОПРР 1.2														
Дейност Зона ЗВП-1.6.7.: Ученическа спортна школа "Хан Крум"	ОПРР 1.2														
Група проекти Зона ЗВП-2.: Достъпна и модернизирана градска среда					5450	4633	273		545						

"Този проект е изпълнен с финансовата подкрепа на Оперативна програма Регионално развитие "2007-2013, съфинансирана от Европейския фонд за регионално развитие. Цялата отговорност за съдържанието на публикацията се носи от Община Шумен и при никакви обстоятелства не може да се счита, че тази публикация отразява официалното становище на Европейския съюз и Управляващия орган"



ЕВРОПЕЙСКИ СЪЮЗ
Европейски фонд за
регионално развитие



Оперативна програма “Регионално развитие” 2007-2013

www.bgregio.eu

Инвестираме във Вашето бъдеще!



Проект Зона III - 2.1.: Укрепване на земна маса и отводняване - скатни пространства срещу хотел Шумен	ОПРР 1.2	Технически проект	33	Открита процедура	700	595	35		70						
Проект Зона ЗВІІ - 2.2. Рехабилитация на улици, тротоари и пешеходни алеи, вкл. енергоспестяващо осветление и достъпна среда	ОПРР 1.2	Технически проект	69	Открита процедура	1630	1386	82		163						
Дейност Зона II - 2.2.1.: южно от пенсионерски клуб 7 на ул. Съединение	ОПРР 1.2														
Дейност Зона II - 2.2.2.: от пенсионерски клуб 7 до съдебната палата на ул. Съединение	ОПРР 1.2														
Дейност Зона II - 2.2.3.: от пл. Кристал до х-л Мадара на бул. Славянски	ОПРР 1.2														
Дейност Зона II - 2.2.4.: ул. Шипка	ОПРР 1.2														
Дейност Зона II - 2.2.5.: ул. Николай Михайлов	ОПРР 1.2														
Проект Зона II - 2.3.: Изграждане на паркинги	ОПРР 1.2	Технически проект	48	Открита процедура	890	757	45		89						
Дейност Зона II - 2.3.1.: Зелена площ до "Диагностично-консултативен център I - Шумен" ЕООД	ОПРР 1.2														

“Този проект е изпълнен с финансовата подкрепа на Оперативна програма Регионално развитие ”2007-2013, съфинансирана от Европейския фонд за регионално развитие. Цялата отговорност за съдържанието на публикацията се носи от Община Шумен и при никакви обстоятелства не може да се счита, че тази публикация отразява официалното становище на Европейския съюз и Управляващия орган”



ЕВРОПЕЙСКИ СЪЮЗ
Европейски фонд за
регионално развитие



Оперативна програма "Регионално развитие" 2007-2013

www.bgregio.eu

Инвестираме във Вашето бъдеще!



Дейност Зона II - 2.3.2.: между регионална библиотека "Стилиан Чилингиров" и летен театър /на три нива/	ОПРР 1.2														
Дейност Зона II - 2.3.3.: прилежаща територия, западно на ул. Цар Иван Александър	ОПРР 1.2														
Дейност Зона II - 2.3.4.: При къща "Елеонора"	ОПРР 1.2														
Проект Зона II - 2.4.: Благоустройство и паркоустройство	ОПРР 1.2	Технически проект	44	Открита процедура	300	255	15		30						
Дейност Зона II - 2.4.1.: Зелена площ до "Диагностично-консултативен център I - Шумен" ЕООД	ОПРР 1.2														
Дейност Зона II - 2.4.2.: прилежаща територия, западно на ул. Цар Иван Александър	ОПРР 1.2														
Дейност Зона II - 2.4.3.: Района на кръстовището на ул.Станционна, бул.Симеон Велики	ОПРР 1.2														
Проект Зона II - 2.5.: Изграждане на пътна връзка	ОПРР 1.2	Технически проект	57	Открита процедура	1630	1386	82		163						
Дейност Зона II - 2.5.1.: Пътна връзка Военен клуб	ОПРР 1.2														

"Този проект е изпълнен с финансовата подкрепа на Оперативна програма Регионално развитие "2007-2013, съфинансирана от Европейския фонд за регионално развитие. Цялата отговорност за съдържанието на публикацията се носи от Община Шумен и при никакви обстоятелства не може да се счита, че тази публикация отразява официалното становище на Европейския съюз и Управляващия орган"



ЕВРОПЕЙСКИ СЪЮЗ
Европейски фонд за
регионално развитие



Оперативна програма "Регионално развитие" 2007-2013

www.bgregio.eu

Инвестираме във Вашето бъдеще!



Дейност Зона II - 2.5.2.: пътна връзка между ул.Съединение и бул.Славянски /под Военен клуб/	ОПРР 1.2														
Проект Зона II-2.6: Изграждане на автоматизирани системи за напояване на зелените пространства	ОПОС 1	Технически проект	45	Открита процедура	300	255	15		30						
Група проекти Зона ЗВП-3.: Рехабилитация на обекти на културната инфраструктура					6564	5579	328		656						
Проект Зона ЗВП-3.1.: Обновяване и прилагане на мерки за енергийна ефективност на културна инфраструктура, включително дворно пространство, достъпна среда и видеонаблюдение	ОПРР 1.3	Технически проект	69	Открита процедура	2003	1702	100		200						
Дейност Зона ЗВП-3.1.1.: Регионална библиотека "Стилиян Чилингиров"	ОПРР 1.3														
Дейност Зона ЗВП-3.1.2.: Школа по изкуства "Атанас Стоянов"	ОПРР 1.3														
Дейност Зона ЗВП-3.1.3.: Летен театър	ОПРР 1.3														
Дейност Зона ЗВП-3.1.4.: Регионален исторически музей	ОПРР 1.3														
Дейност Зона ЗВП-3.1.5.: НЧ "Добри Войников"	ОПРР 1.3														

"Този проект е изпълнен с финансовата подкрепа на Оперативна програма Регионално развитие "2007-2013, съфинансирана от Европейския фонд за регионално развитие. Цялата отговорност за съдържанието на публикацията се носи от Община Шумен и при никакви обстоятелства не може да се счита, че тази публикация отразява официалното становище на Европейския съюз и Управляващия орган"



ЕВРОПЕЙСКИ СЪЮЗ
Европейски фонд за
регионално развитие



Оперативна програма "Регионално развитие" 2007-2013

www.bgregio.eu

Инвестираме във Вашето бъдеще!



Дейност Зона ЗВІІ-3.1.6.: НЧ "Напредък - 1869"	ОПРР 1.3														
Дейност ЗонаЗВІІ-3.1.7.: Драматичен театър "Васил Друмев"	ОПРР 1.3														
Дейност Зона ЗВІІ-3.1.8.: Общински младежки дом	ОПРР 1.3														
Дейност Зона ЗВІІ-3.1.9.: Военен клуб	ОПРР 1.3														
Проект Зона ЗВІІ-3.2.: Реставрация на паметници на културата, включително достъпна среда	ОПРР 1.3	Технически проект	81	Открита процедура	4561	3877	228		456						
Дейност Зона ІІ - 3.2.1.: Къща- музей "Лайош Кошут"	ОПРР 1.3														
Дейност Зона ІІ - 3.2.2.: Къща- музей "Панайот Волов"	ОПРР 1.3														
Дейност Зона ІІ - 3.2.3.: Къща- музей "Братя Куцарови"	ОПРР 1.3														
Дейност Зона ІІ - 3.2.4.: Къща- музей "Панчо Владигеров"	ОПРР 1.3														
Дейност Зона ІІ - 3.2.5.: Къща- музей "Добри Войников"	ОПРР 1.3														
Дейност Зона ІІ - 3.2.6.: Къща "Бучевинови"	ОПРР 1.3														
Дейност Зона ІІ - 3.2.7.: Къща "Хаджи Христо Ганушев"	ОПРР 1.3														

"Този проект е изпълнен с финансовата подкрепа на Оперативна програма Регионално развитие "2007-2013, съфинансирана от Европейския фонд за регионално развитие. Цялата отговорност за съдържанието на публикацията се носи от Община Шумен и при никакви обстоятелства не може да се счита, че тази публикация отразява официалното становище на Европейския съюз и Управляващия орган"



ЕВРОПЕЙСКИ СЪЮЗ
Европейски фонд за
регионално развитие



Оперативна програма "Регионално развитие" 2007-2013

www.bgregio.eu

Инвестираме във Вашето бъдеще!



Дейност Зона II - 3.2.8.: Къща "Братя Среброви"	ОПРР 1.3														
Дейност Зона II - 3.2.9.: Къща "Стойка Миланова"	ОПРР 1.3														
Дейност Зона II - 3.2.10.: Храм "Свети Три Светители"	ОПРР 1.3														
Дейност Зона II - 3.2.11.: Къща "Елеонора"	ОПРР 1.3														
Група проекти Зона II-4: Маркетинг и реклама на културните ценности					12870	10940	644		1287						
Проект Зона II-4.1: Създаване на ГИС система към информационния център	ОПДУ 2		23	Открита процедура	1600	1360	80		160						
Проект Зона II-4.2: Развитие на туризма чрез повишаване на маркетинга и рекламата на културните ценности	ОПИК 4.3		23	Открита процедура	5000	4250	250		500						
Проект Зона II-4.3: Създаване на информационна система с културните ценности в региона	ОПДУ 2		23	Открита процедура	670	570	34		67						
Проект Зона II-4.4.: Организиране на културни събития според културния календар на община Шумен	ОПИК 4.3		81	Открита процедура	5600	4760	280		560						
Група проекти Зона II-5:					11290	9597	565		1129						

"Този проект е изпълнен с финансовата подкрепа на Оперативна програма Регионално развитие "2007-2013, съфинансирана от Европейския фонд за регионално развитие. Цялата отговорност за съдържанието на публикацията се носи от Община Шумен и при никакви обстоятелства не може да се счита, че тази публикация отразява официалното становище на Европейския съюз и Управляващия орган"



ЕВРОПЕЙСКИ СЪЮЗ
Европейски фонд за
регионално развитие



Оперативна програма “Регионално развитие” 2007-2013

www.bgregio.eu

Инвестираме във Вашето бъдеще!



Ефективна администрация															
Проект Зона II-5.1: Изграждане на интегрирана информационна система между териториалните администрации	ОПДУ 1		23	Открита процедура	1400	1190	70		140						
Проект Зона II-5.2: Изграждане на вътрешна (затворена) система за координация, наблюдение и контрол, гарантираща интегриран подход при реализиране на публични политики 50 души; 14м.	ОПДУ 2		81	Открита процедура	520	442	26		52						
Дейност Зона II-5.3: Изграждане на отворена информационна система за изразходване на публични средства 120+ души; 16м.	ОПДУ 2		23	Открита процедура	420	357	21		42						
Проект Зона II-5.4: Изграждане на отворена информационна система за мониторинг на напредъка по изпълнение на публични политики 120+ души; 16м.	ОПДУ 2		23	Открита процедура	420	357	21		42						
Проект Зона II-5.5: Електронно управление	ОПДУ 2		81	Открита процедура	390	332	20		39						
Проект Зона II-5.6: Оптимизиране на структурата на администрацията	ОПДУ 1		81	Открита процедура	2040	1734	102		204						
Проект Зона II-5.7: Изграждане на административен терминал	ОП УРБАКТ		23	Открита процедура	1700	1445	85		170						

“Този проект е изпълнен с финансовата подкрепа на Оперативна програма Регионално развитие ”2007-2013, съфинансирана от Европейския фонд за регионално развитие. Цялата отговорност за съдържанието на публикацията се носи от Община Шумен и при никакви обстоятелства не може да се счита, че тази публикация отразява официалното становище на Европейския съюз и Управляващия орган”



ЕВРОПЕЙСКИ СЪЮЗ
Европейски фонд за
регионално развитие



Оперативна програма “Регионално развитие” 2007-2013

www.bgregio.eu

Инвестираме във Вашето бъдеще!



	VI C														
Проект Зона II-5.8: Работа в мрежа с други административни структури от България	ОПДУ 1		81	Открита процедура	2400	2040	120		240						
Проект Зона II-5.9: Обмяна на опит и добри практики с други административни структури на международно ниво	ОПДУ 1		81	Открита процедура	2000	1700	100		200						
Група проекти Зона II-6: Повишаване на заетостта и компетенциите на населението					21580	18343	1079		2158						
Проект Зона II-6.1: Повишаване квалификацията на служителите, ангажирани с управление на проекти	ОПРЧР 1		81	Открита процедура	1960	1666	98		196						
Проект Зона II-6.2: Повишаване на езиковите и компютърните умения на общински и държавни служители	ОПРЧР 1.3		81	Открита процедура	7380	6273	369		738						
Проект Зона II-6.3: Създаване на условия за достъп до административни услуги за хора в неравностойно положение	ОПРЧР 2.2		81	Открита процедура	700	595	35		70						
Проект Зона II-6.4: Провеждане на вътрешни обучения за работа в екип и работа с граждани	ОПРЧР 1.3		81	Открита процедура	2700	2295	135		270						

“Този проект е изпълнен с финансовата подкрепа на Оперативна програма Регионално развитие ”2007-2013, съфинансирана от Европейския фонд за регионално развитие. Цялата отговорност за съдържанието на публикацията се носи от Община Шумен и при никакви обстоятелства не може да се счита, че тази публикация отразява официалното становище на Европейския съюз и Управляващия орган”



ЕВРОПЕЙСКИ СЪЮЗ
Европейски фонд за
регионално развитие



Оперативна програма “Регионално развитие” 2007-2013

www.bgregio.eu

Инвестираме във Вашето бъдеще!



Проект Зона II-6.5: Създаване на комуникационна стратегия за включване на гражданското общество	ОП УРБАКТ VI C		81	Открита процедура	1400	1190	70		140						
Проект Зона II-6.6: Заетост за хора в неравностойно положение	ОПРЧР 1.1		81	Открита процедура	2280	1938	114		228						
Проект Зона II-6.7: Квалификация на служителите в туристически и информационния център	ОПРЧР 1.3		81	Открита процедура	500	425	25		50						
Проект Зона II-6.8: Повишаване на езиковите и компютърните умения на населението	ОПРЧР 1.3		81	Открита процедура	1750	1488	88		175						
Проект Зона II-6.8: Мерки за преквалификация на безработни лица за адаптивност към пазара на труда	ОПРЧР 1.3		81	Открита процедура	900	765	45		90						
Проект Зона II-6.9: Младежка заетост и заетост за хора над 50 години	ОПРЧР 1.1		81	Открита процедура	2010	1709	101		201						
<p>* Финансови средства по Оперативните програми</p> <p>** Други финансови инструменти и инвестиционни фондове - JESSICA, JEREMIE, JASPERS и др.</p> <p>*** Необходима проектна готовност към началото на проекта</p>															

“Този проект е изпълнен с финансовата подкрепа на Оперативна програма Регионално развитие ”2007-2013, съфинансирана от Европейския фонд за регионално развитие. Цялата отговорност за съдържанието на публикацията се носи от Община Шумен и при никакви обстоятелства не може да се счита, че тази публикация отразява официалното становище на Европейския съюз и Управляващия орган”



ЕВРОПЕЙСКИ СЪЮЗ
Европейски фонд за
регионално развитие



Оперативна програма "Регионално развитие" 2007-2013

www.bgregio.eu

Инвестираме във Вашето бъдеще!



10.3. Оперативен план

Оперативният план описва проектите и съставлящите ги дейности като последователност с календарен график, като са описани всички действия, необходими за реализацията - от проектирането до реалната организация на строителството.

Проектите на частни инвеститори се включват в графика, за да може да се съгласуват по време с другите мероприятия и да се търси синергичен ефект чрез споделяне на ресурси.

В оперативния план се предвиждат и действия по управлението на реализацията. Структурата на оперативния план е основа за бюджета по дейности.

Оперативният план е основен инструмент за управление и контрол на изпълнението на ИПГВР.

Оперативният план за проектите в зоната е представен в Приложение 4.

10.4. Бюджет

Бюджетът се прави на ниво проект и тези бюджети се интегрират на ниво програма за реализация за зона. Бюджетите на ниво група проекти се обобщават в матрица - бюджет на интегрирания план.

Ако проектът се финансира чрез Структурните фондове или друг финансов инструмент на ЕС, бюджетът на съответния проект се прави по матрица, указана в съответната покана за участие.

В бюджета се указва кой се разпорежда със средствата.

Бюджетът се прави по тримесечия, по години и сумарно. Бюджетът на ниво проект се прави по дейности, като се включват и дейностите по управление на проекта.

Бюджетите са разработени въз основа анализ и остойностяване на необходимите интервенции, като се има предвид финансовото състояние на Община Шумен и е съблюдавана досегашната практика и капацитета на общината за управление на проекти от изминалия програмен период 2007-2013 г. При изготвянето на бюджетите са спазени следните ограничителни критерии: до 2% от общата стойност на проекта - за управление, до 1% - за публичност и визуализация, до 1% - за одит, до 5% - за проектиране и до 3% - за извършване на строителен и авторски надзор.

Бюджетът по дейности за проектите в зоната е представен в Приложение 5.



ЕВРОПЕЙСКИ СЪЮЗ
Европейски фонд за
регионално развитие



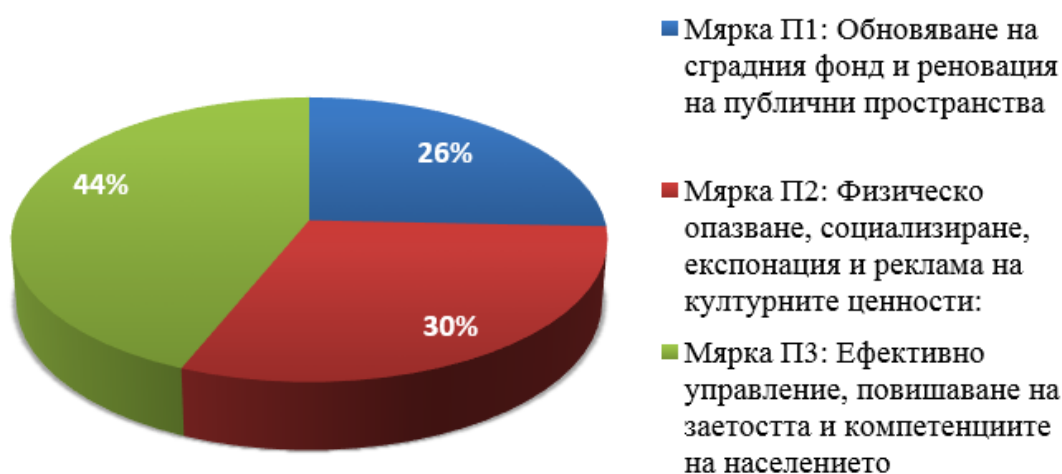
Оперативна програма "Регионално развитие" 2007-2013
www.bgregio.eu
Инвестираме във Вашето бъдеще!



Разпределение на финансовите ресурси по мерки



Процентно разпределение на финансовите ресурси по мерки



"Този проект е изпълнен с финансовата подкрепа на Оперативна програма Регионално развитие "2007-2013, съфинансирана от Европейския фонд за регионално развитие. Цялата отговорност за съдържанието на публикацията се носи от Община Шумен и при никакви обстоятелства не може да се счита, че тази публикация отразява официалното становище на Европейския съюз и Управляващия орган"



ЕВРОПЕЙСКИ СЪЮЗ
Европейски фонд за
регионално развитие



Оперативна програма "Регионално развитие" 2007-2013

www.bgregion.eu

Инвестираме във Вашето бъдеще!



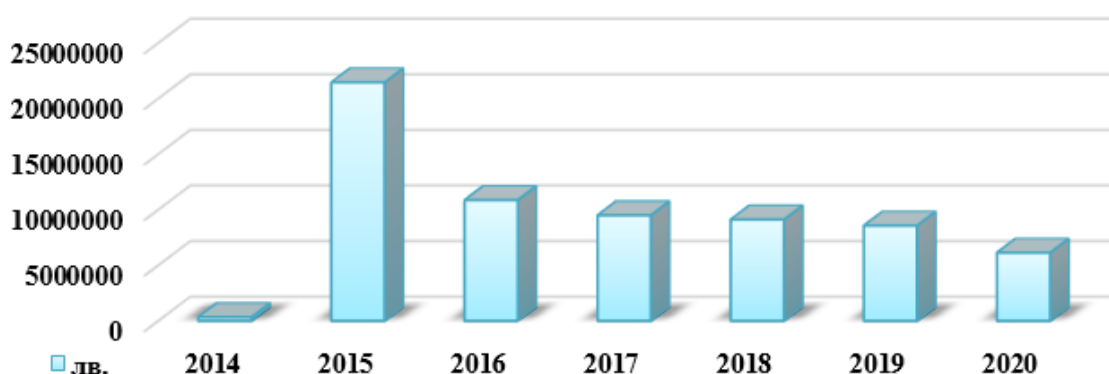
10.5. План-график за реализация на проектите в зоната за въздействие

За контролиране на изпълнението на стратегията се използват различни графични методи. Такива са линейните и мрежовите техники за изследване напредъка във времето на изпълнението на проектите, включени в програмата за реализация. Гантовите диаграми позволяват да се контролира продължителността на извършването на всеки проект.

План-графикът е важен и ефикасен инструмент за организация, управление и контрол на изпълнението на ИПГВР във всичките му етапи (подготовка, изпълнение, оценка). Предложената схема напълно съответства на нивото на готовност на индивидуалните проекти за зоната с преобладаващ социален характер по време на работата на заинтересованите лица и наличната информация за условията и използването на финансовата подкрепа от отделните оперативни програми. Важно е да се определят ключови дати като начало и край на проектите, като се направи подробен график по години и съответно по шестмесечия за всяка година.

План-график на проектите в Зона за въздействие от тип "зона на публични функции с висока обществена значимост" в град Шумен е представен в Приложение 6.

Разпределение на бюджета по години за периода 2014-2020 г.





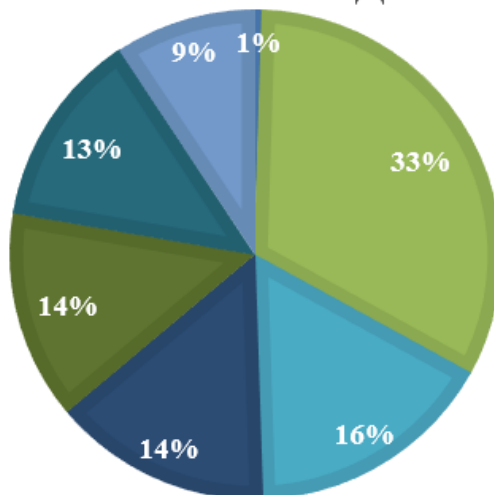
ЕВРОПЕЙСКИ СЪЮЗ
Европейски фонд за
регионално развитие



Оперативна програма "Регионално развитие" 2007-2013
www.bgregio.eu
Инвестираме във Вашето бъдеще!



ПРОЦЕНТНО РАЗПРЕДЕЛЕНИЕ НА БЮДЖЕТА ЗА ПЕРИОДА 2014-2020



■ 2014 ■ 2015 ■ 2016 ■ 2017 ■ 2018 ■ 2019 ■ 2020

10.6. Управление и контрол, вкл. мерки за гарантиране на прозрачност и паралелен обществен контрол

Програмата за реализация за тази зона за въздействие се управлява от Общинската администрация и Общинския съвет на община Шумен, която се намира на адрес град Шумен, булевард "Славянски" 17. За целта е необходимо разработване на правила за мониторинг и контрол и създаване на механизъм за работа.

Препоръчително е сформирането на група по управление, наблюдение и контрол на програмата за реализация за "зона на публични функции с висока обществена значимост".

Председател на групата по управление, наблюдение и контрол на ИПГВР следва да бъде кметът на общината, като препоръчително е той да възложи със заповед изпълнението на тази дейност на заместник-кмета с ресор „Устройство на териториите, строителство и екология“. Групата по управление, наблюдение и контрол ще се събира на тримесечни заседания в тесен състав и на шестмесечни заседания в разширен състав с представители на заинтересованите страни и партньори, образователната, научната и културната сфера, НПО и, граждани и граждански сдружения. Дейността на групата ще се отчита пред кмета на град Шумен, чрез изготвянето на шестмесечни доклади за изпълнението на ИПГВР, които ще представят напредъка на плана и препоръки за отстраняване и широко обществено участие, прозрачност и контрол. Веднъж годишно, след проведена годишна среща, ще се изготвя и годишен доклад за наблюдение и препоръки, който идентифицира основни проблеми и предписва начини за тяхното отстраняване. След приемане на представения доклад от кмета на общината, той трябва да го внесе за разглеждане от общинския съвет. Разглеждането годишния доклади е

“Този проект е изпълнен с финансовата подкрепа на Оперативна програма Регионално развитие ”2007-2013, съфинансирана от Европейския фонд за регионално развитие. Цялата отговорност за съдържанието на публикацията се носи от Община Шумен и при никакви обстоятелства не може да се счита, че тази публикация отразява официалното становище на Европейския съюз и Управляващия орган”



ЕВРОПЕЙСКИ СЪЮЗ
Европейски фонд за
регионално развитие



Оперативна програма "Регионално развитие" 2007-2013

www.bgregio.eu

Инвестираме във Вашето бъдеще!



предпоставка за по-ефективен контрол и управление на ИПГВР. Навременното представяне на информация за напредъка, възникналите проблеми и разглеждането на предложения за промяна на плана, ще доведат успешно реализиране на главната цел и специфичните цели. Одобрените шестмесечни доклади ще подпомогнат изготвянето на годишния доклад за изпълнение на плана. Председателят на групата следва да определя датите за провеждане на заседанията на групата по наблюдение и контрол с помощта на общинската администрация.

Експертите от дирекция "Устройство на териториите", като експерти с най-богат професионален опит в дейността, трябва да бъдат структурно звено за синхронизация и организация, като подпомагат ръководителя на групата. Директора на дирекцията следва да бъде заместник-председател на групата.

Интегрирането на различни политики и дейности налага екипната работа на много експерти от общинската администрация. За съставянето на екипа за съвместна работа са необходими ежесмесечни срещи на вътрешно административните структури на общината, които са преките участници в процеса. Заместник-председателят на групата следва да бъде натоварен с организацията и изготвянето на докладите за резултатите от проведените срещи. Докладите трябва да бъдат представяни на председателя на групата и на кмета на общината.

Звеното по вътрешен одит следва да бъде натоварено с одитирането и изготвянето на годишния доклад за дейността на групата по наблюдение и контрол, като този одит ще удостовери, че въведените правила и процедури се спазват.

Директорът на дирекция "Икономическо развитие и стопански дейности" трябва да организира и контролира регулярност в предоставянето на информация за резултатите от проектите, предвидени за реализация в ИПГВР.

Директорът на дирекция „Управление на общинската собственост“ също следва да създаде и да контролира такава организация.

Ръководителят на Дирекция "Бюджет и финанси и човешки ресурси" трябва да организира и контролира дейността по събиране и предоставяне на статистическа информация, според нуждите за мониторинг на интегрирания план.

Специалист от Дирекция "Бюджет и финанси и човешки ресурси" следва да бъде натоварен със задължението да актуализира финансовата информацията в информационната система за наблюдение и контрол.

След като разгледа и одобри предложенията за изменения на програмата за реализация за зоната с преобладаващ социален характер, групата за управление и контрол изготвя доклад и го предоставя за одобрение на общинския съвет, след което – и на управляващия орган на ОП "Региони в растеж". /МРРБ/.

Организацията трябва ежегодно да следи, преглежда и прецизира разпределението на средствата за отделните проекти и при обработката на мониторинговите доклади да работи с всички участници и партньори, вкл. частните инвеститори. При необходимост групата по наблюдение и контрол трябва да изработва специални доклади за напредъка на плана, които да отразяват настъпилите промени.

Групата по управление, наблюдение и контрол следва да гарантира участието на партньорите и широката общественост, възможност за заинтересованите страни да

"Този проект е изпълнен с финансовата подкрепа на Оперативна програма Регионално развитие "2007-2013, съфинансирана от Европейския фонд за регионално развитие. Цялата отговорност за съдържанието на публикацията се носи от Община Шумен и при никакви обстоятелства не може да се счита, че тази публикация отразява официалното становище на Европейския съюз и Управляващия орган"



ЕВРОПЕЙСКИ СЪЮЗ
Европейски фонд за
регионално развитие



Оперативна програма “Регионално развитие” 2007-2013
www.bgregio.eu
Инвестираме във Вашето бъдеще!



задават въпроси и да дават предложения и коментари, както и да следят за промени и отклонения в специално създадената за целта информационна система.



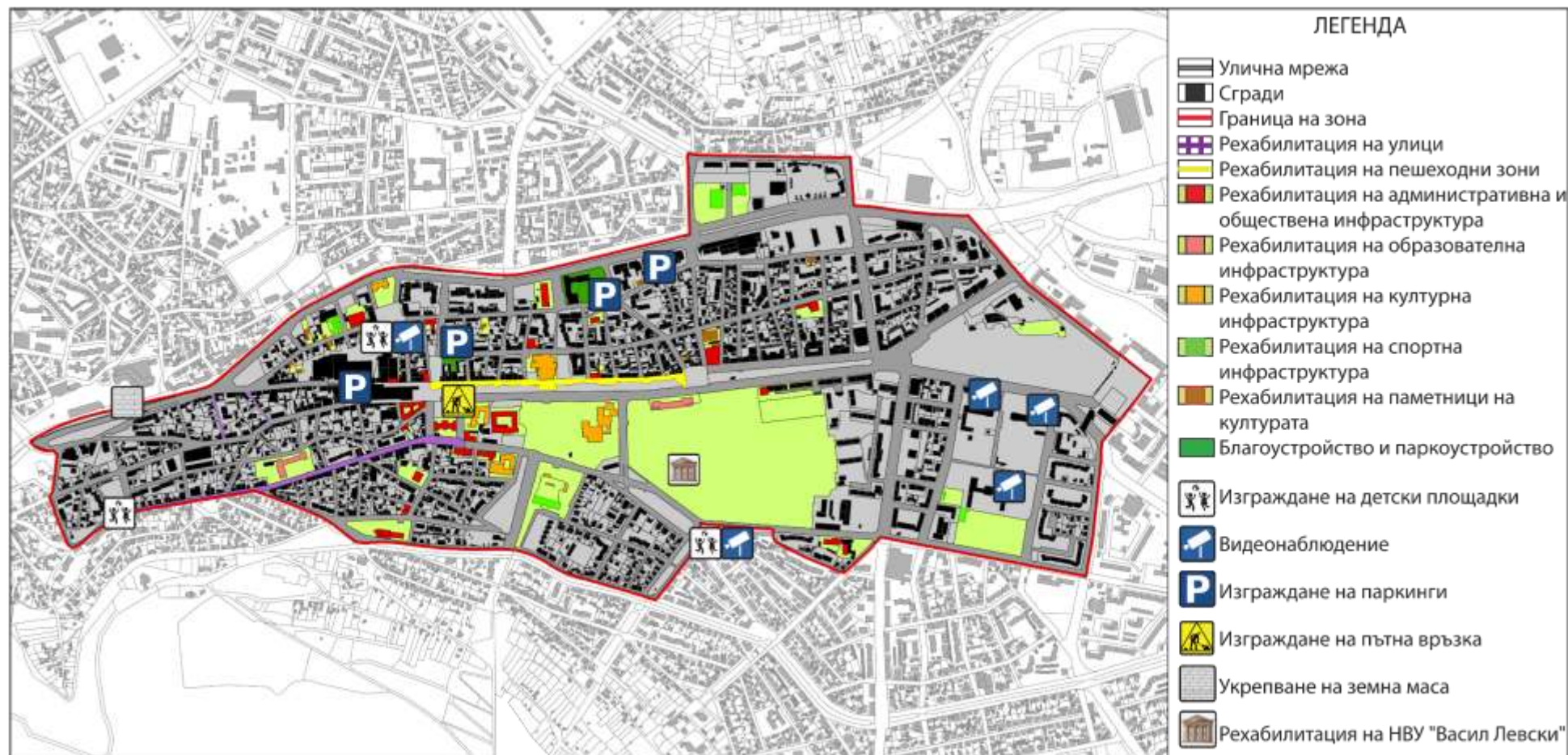
ЕВРОПЕЙСКИ СЪЮЗ
Европейски фонд за
регионално развитие



Оперативна програма “Регионално развитие” 2007-2013

www.bgregio.eu

Инвестираме във Вашето бъдеще!



Фигура 13. Визуализация на проектите, предвидени за реализация в зоната на публични функции с висока обществена значимост

“Този проект е изпълнен с финансовата подкрепа на Оперативна програма Регионално развитие ”2007-2013, съфинансирана от Европейския фонд за регионално развитие. Цялата отговорност за съдържанието на публикацията се носи от Община Шумен и при никакви обстоятелства не може да се счита, че тази публикация отразява официалното становище на Европейския съюз и Управляващия орган”



ЕВРОПЕЙСКИ СЪЮЗ
Европейски фонд за
регионално развитие



Оперативна програма “Регионално развитие” 2007-2013
www.bgregio.eu
Инвестираме във Вашето бъдеще!



11.Програма за реализация на зона с потенциал за икономическо развитие в град Шумен

“Този проект е изпълнен с финансовата подкрепа на Оперативна програма Регионално развитие ”2007-2013, съфинансирана от Европейския фонд за регионално развитие. Цялата отговорност за съдържанието на публикацията се носи от Община Шумен и при никакви обстоятелства не може да се счита, че тази публикация отразява официалното становище на Европейския съюз и Управляващия орган”



ЕВРОПЕЙСКИ СЪЮЗ
Европейски фонд за
регионално развитие



Оперативна програма “Регионално развитие” 2007-2013

www.bgregio.eu

Инвестираме във Вашето бъдеще!



Програмата за реализация като компонент на ИПГВР представлява формално документно изложение на планирането, финансирането и управлението на проектите и дейностите, включени в зоната за въздействие.

Настоящата програма за реализация е разработена за зона с потенциал за икономическо развитие в град Шумен.

Програмата за реализация са състои от следните раздели: анотация, индикативен списък, оперативен план, бюджет, управление и контрол.

11.1.Анотация

Предмет на програмата за реализация е обновяване на икономическа зона в град Шумен – промишлена зона запад и индустриален парк Шумен, определена като зона за въздействие под номер II в разработения за целия град ИПГВР. В обхвата на зоната попадат 70 промишлени сгради, като голям процент от териториите (39%) са неусвоени или изоставени. Предвидените терени „на зелено“ за промишлени функции в действащите устройствени планове са 1306 дка или 47,5% от всички такива площи на територията на града.

Специфичната цел на ИПГВР за тази зона е: **„Изграждане на модерен индустриален, логистичен и бизнес център, развитие на иновации и човешки ресурси“.**

За постигане на специфичната цел са представени проекти, разделени в пет групи, определени от различните мерки. Тези групи включват проектите, които третират съответно изграждането на нова техническа и производствена инфраструктура, обновяването на физическата среда и опазването на околната среда, развитие на човешките ресурси и осигуряване на заетост чрез иновативен и технологичен прогрес. Градското възстановяване и развитие на избраната зона ще спомогне за постигането на желаната визия, по специално за превръщане на града в „бизнес център с модерна инфраструктура“ и „икономически просперитет“. Специфичната цел за зоната с потенциал за икономическо развитие е в съответствие и синхрон с европейски, национални, регионални и местни стратегически и планови документи.

Препоръките в Лайпцигската харта за “укрепване на политиката за местната икономика и местния пазар на труда“ са съобразени и са приложени в зоната с потенциал за икономическо развитие. Основните принципи на декларацията от Толедо призовават за едно интегрирано развитие на градовете чрез социален, икономически и екологичен баланс, обвързан с благоустрояване на средата и ефективно управление. Тези принципи са в унисон със специфичната цел на разглежданата зона. Стратегия „Европа 2020“ призовава за интелигентен, устойчив и приобщаващ растеж на градовете, изграждане на икономика, основаваща се на знания и иновации, насърчаване на по-екологична и по-конкурентоспособна икономика с по-ефективно използване на ресурсите и насърчаване на икономика с високи нива на заетост, която да създава условия за социално и териториално сближаване. Такива са задачите за успешно постигане на специфичната цел на зоната. Стратегията за зоната с потенциал за икономическо развитие е пряко обвързана с Националната стратегия за регионално развитие, която акцентира върху развитието на конкурентоспособен индустриален сектор, стимулиране на предприемачеството, развитие и модернизиране на инфраструктурата, създаване на устойчиви работни места, технологично развитие, изграждане на бизнес паркове,

“Този проект е изпълнен с финансовата подкрепа на Оперативна програма Регионално развитие ”2007-2013, съфинансирана от Европейския фонд за регионално развитие. Цялата отговорност за съдържанието на публикацията се носи от Община Шумен и при никакви обстоятелства не може да се счита, че тази публикация отразява официалното становище на Европейския съюз и Управляващия орган”



ЕВРОПЕЙСКИ СЪЮЗ
Европейски фонд за
регионално развитие



Оперативна програма “Регионално развитие” 2007-2013

www.bgregio.eu

Инвестираме във Вашето бъдеще!



създаване и развитие на центрове за иновации нови производствени зони, използване на специфичните местни потенциали. Стратегическите цели 1 и 2 на Регионалния план за развитие на Североизточен район за планиране са насочени към „развитие на динамична икономика, основана на конкурентоспособност и иновации“ и „мобилизиране и повишаване качеството на човешкия потенциал и достигане на европейски стандарти на заетост и жизнена среда“ и „въвеждане на съвременни подходи на управление, развитие на партньорството и териториалното сътрудничество“ – цели, силно застъпени в стратегията за развитие на икономическата зона на гр. Шумен. Специфичната цел на зоната е съобразена с Областния план за развитие, който има заложен като приоритет „Подобряване на бизнес-климата, повишване на инвестиционната атрактивност на областта и стимулиране на свободния предприемачески дух“. Главната цел на Общинския план за развитие на Шумен е насочена към „осигуряване на високо качество на живот, съхраняване на природата и културно-историческото наследство, развитие на физическата среда и нейните системи, за да бъде постигнат устойчив икономически растеж“. Тази цел трябва да бъде следвана и обвързвана с всяка зона на въздействие, която ИПГВР разглежда. Стратегията е разработена в синхрон с различните приоритети и цели на стратегическите и планови документи, като за нейното изпълнение са избрани и дефинирани групи проекти, чрез които да се постигне максимален синергичен ефект:

Очакваните резултати от реализацията на тази група проекти са:

- Изграждане на техническа инфраструктура в индустриален парк „Шумен“
- 3% икономия на енергия от повишаване нивото на енергийна ефективност на 4 производствени сгради
- Изграждане на 3,9 км улична мрежа и въвеждане на енергоспестяващо улично осветление
- Ново озеленяване на 20 ха
- Опазване на околната среда и използване на ВЕИ
- Изграждане на спортна площадка
- Изграждане на товарна ЖП гара с два глухи коловоза
- Заетост за хора над 50 години
- Въвеждане на модерни ИКТ в предприятията
- Внедряване на иновативни технологични системи
- Преквалификация на 4150 души – работещи и управленски екипи
- Стажове за млади специалисти в производствената сфера
- Заетост за хора с увреждания



ЕВРОПЕЙСКИ СЪЮЗ
Европейски фонд за
регионално развитие



Оперативна програма “Регионално развитие” 2007-2013

www.bgregio.eu

Инвестираме във Вашето бъдеще!



11.2.Индикативен списък на програмата за реализация

Индикативният списък на програмата за реализация включва проектите и дейностите, предвидени за зоната с потенциал за икономическо развитие /Зона И/, с общи параметри като проектна готовност, размер на инвестициите, източниците за финансиране и операциите от оперативните програми, към които съответните проекти имат отношение.

Индикативният списък на програмата за реализация отчита текущото състояние на проекта, намерения, срокове за завършването, прогнозиране на евентуални рискове или други влияния. Изчислява съфинансиране на проекти, подадени в рамките на зоните за въздействие по отношение на проектите, свързани с градска среда или за територията на целия град по отношение на проектите със социално и икономическо значение.

Индикативният списък отразява структурата на финансовите ресурси, т.е. средствата, които се очакват за изпълнението на проекти в рамките на ИПГВР.



ЕВРОПЕЙСКИ СЪЮЗ
Европейски фонд за
регионално развитие



Оперативна програма "Регионално развитие" 2007-2013

www.bgregio.eu

Инвестираме във Вашето бъдеще!



Таблица 1. Индикативен списък за зона за въздействие от тип "зона с потенциал за икономическо развитие" в град Шумен, включена в ИПГВР като Зона И, обхващаща промишлена зона запад и индустриален парк Шумен

Проекти и дейности	Отношение към подпомаганите операции на съответна ОП	Проектна готовност /вид на проекта/**	Срок на изпълнение /месеци	Процедура по ЗОП /вид/	Размер на разходите /хил.лв./										Забележка
					Общо за проекта	В това число:									
						Други средства от СКФ *	Собствени средства за съфинансиране	Изцяло собствени средства	Републикански бюджет	Национални фондове	Други инвестиционни фондове **	Частни инвеститори	Други донори	Дарения	
1	2	3	4	5	6	7	8	9	10	11	12	13	14	15	16
Група проекти Зона ЗВП-1.: Техническа инфраструктура					21445	18228	1072		2144						
Проект Зона ЗВП-1.1: Електроснабдяване - Ел. мрежа Н.Н.	ОПРР 1.2	Технически проект	69	Открита процедура	662	563	33		66						
Дейност Зона ЗВП - 1.1.1.: Индустриален парк Шумен, Подзона С	ОПРР 1.2														
Дейност Зона ЗВП - 1.1.2.: Индустриален парк Шумен, Подзона D	ОПРР 1.2														
Проект Зона ЗВП-1.2: Електроснабдяване - Ел. мрежа Ср.Н.	ОПРР 1.2	Технически проект	69	Открита процедура	434	369	22		43						

“Този проект е изпълнен с финансовата подкрепа на Оперативна програма Регионално развитие ”2007-2013, съфинансирана от Европейския фонд за регионално развитие. Цялата отговорност за съдържанието на публикацията се носи от Община Шумен и при никакви обстоятелства не може да се счита, че тази публикация отразява официалното становище на Европейския съюз и Управляващия орган”



ЕВРОПЕЙСКИ СЪЮЗ
Европейски фонд за
регионално развитие



Оперативна програма “Регионално развитие” 2007-2013

www.bgregio.eu

Инвестираме във Вашето бъдеще!



Дейност Зона ЗВІІІ - 1.2.1.: Индустриален парк Шумен, Подзона С	ОПРР 1.2														
Дейност Зона ЗВІІІ - 1.2.2.: Индустриален парк Шумен, Подзона D	ОПРР 1.2														
Проект Зона ЗВІІІ-1.3: Електроснабдяване - Тръбна канална мрежа	ОПРР 1.2	Технически проект	69	Открита процедура	571	485	29		57						
Дейност Зона ЗВІІІ - 1.3.1.: Индустриален парк Шумен, Подзона С	ОПРР 1.2														
Дейност Зона ЗВІІІ - 1.3.2.: Индустриален парк Шумен, Подзона D	ОПРР 1.2														
Проект Зона ЗВІІІ -1.4.: Електроснабдяване - БКТП (трафопост)	ОПРР 1.2	Технически проект	69	Открита процедура	720	612	36		72						
Дейност Зона ЗВІІІ - 1.4.1.: Индустриален парк Шумен, Подзона С	ОПРР 1.2														
Дейност Зона ЗВІІІ - 1.4.2.: Индустриален парк Шумен, Подзона D	ОПРР 1.2														
Проект Зона ЗВІІІ-1.5.: Електроснабдяване - Възлова станция	ОПРР 1.2	Технически проект	69	Открита процедура	525	446	26		53						

“Този проект е изпълнен с финансовата подкрепа на Оперативна програма Регионално развитие ”2007-2013, съфинансирана от Европейския фонд за регионално развитие. Цялата отговорност за съдържанието на публикацията се носи от Община Шумен и при никакви обстоятелства не може да се счита, че тази публикация отразява официалното становище на Европейския съюз и Управляващия орган”



ЕВРОПЕЙСКИ СЪЮЗ
Европейски фонд за
регионално развитие



Оперативна програма “Регионално развитие” 2007-2013

www.bgregio.eu

Инвестираме във Вашето бъдеще!



Дейност Зона ЗВІІІ - 1.5.1.: Индустриален парк Шумен, Подзона С	ОПРР 1.2														
Дейност Зона ЗВІІІ - 1.5.2.: Индустриален парк Шумен, Подзона D	ОПРР 1.2														
Проект Зона ЗВІІІ - 1.6.: Водоснабдителна мрежа	ОПРР 1.2	Технически проект	69	Открита процедура	868	737	43		87						
Дейност Зона ЗВІІІ - 1.6.1.: Индустриален парк Шумен, Подзона С	ОПРР 1.2														
Дейност Зона ЗВІІІ - 1.6.2.: Индустриален парк Шумен, Подзона D	ОПРР 1.2														
Проект Зона ЗВІІІ - 1.7.: Канализационна мрежа	ОПРР 1.2	Технически проект	69	Открита процедура	6118	5201	306		612						
Дейност Зона ЗВІІІ - 1.7.1.: Индустриален парк Шумен, Подзона С	ОПРР 1.2														
Дейност Зона ЗВІІІ - 1.7.2.: Индустриален парк Шумен, Подзона D	ОПРР 1.2														
Проект Зона ЗВІІІ - 1.8.: Газоснабдителна мрежа	ОПРР 1.2	Технически проект	69	Открита процедура	365	310	18		37						
Дейност Зона ЗВІІІ - 1.8.1.: Индустриален парк Шумен, Подзона С	ОПРР 1.2														
Дейност Зона ЗВІІІ - 1.8.2.: Индустриален парк Шумен, Подзона	ОПРР 1.2														

“Този проект е изпълнен с финансовата подкрепа на Оперативна програма Регионално развитие ”2007-2013, съфинансирана от Европейския фонд за регионално развитие. Цялата отговорност за съдържанието на публикацията се носи от Община Шумен и при никакви обстоятелства не може да се счита, че тази публикация отразява официалното становище на Европейския съюз и Управляващия орган”



ЕВРОПЕЙСКИ СЪЮЗ
Европейски фонд за
регионално развитие



Оперативна програма “Регионално развитие” 2007-2013

www.bgregio.eu

Инвестираме във Вашето бъдеще!



D															
Проект Зона ЗВП - 1.9.: Съобщителна мрежа		Технически проект	69	Открита процедура	137	116	7		14						
Дейност Зона ЗВП - 1.9.1.: Индустриален парк Шумен, Подзона С	ОПРР 1.2														
Дейност Зона ЗВП - 1.9.2.: Индустриален парк Шумен, Подзона D	ОПРР 1.2														
Проект Зона ЗВП - 1.10.: Улично осветление	ОПРР 1.2	Технически проект	65	Открита процедура	584	496	29		58						
Дейност Зона ЗВП - 1.10.1.: Индустриален парк Шумен, Подзона С	ОПРР 1.2														
Дейност Зона ЗВП - 1.10.2.: Индустриален парк Шумен, Подзона D	ОПРР 1.2														
Проект Зона ЗВП - 1.11.: Вътрешна пътна мрежа	ОПРР 1.2	Технически проект	69	Открита процедура	5102	4336	255		510						
Дейност Зона ЗВП - 1.11.1.: Индустриален парк Шумен, Подзона С	ОПРР 1.2														
Дейност Зона ЗВП - 1.11.2.: Индустриален парк Шумен, Подзона D	ОПРР 1.2														
Проект Зона ЗВП - 1.12.: Система за видеонаблюдение	ОПРР 1.2	Технически проект	50	Открита процедура	150	128	8		15						
Дейност Зона ЗВП - 1.12.1.: Индустриален парк Шумен, Подзона	ОПРР 1.2														

“Този проект е изпълнен с финансовата подкрепа на Оперативна програма Регионално развитие ”2007-2013, съфинансирана от Европейския фонд за регионално развитие. Цялата отговорност за съдържанието на публикацията се носи от Община Шумен и при никакви обстоятелства не може да се счита, че тази публикация отразява официалното становище на Европейския съюз и Управляващия орган”



ЕВРОПЕЙСКИ СЪЮЗ
Европейски фонд за
регионално развитие



Оперативна програма “Регионално развитие” 2007-2013

www.bgregio.eu

Инвестираме във Вашето бъдеще!



С															
Дейност Зона ЗВІІІ - 1.12.2.: Индустириален парк Шумен, Подзона D	ОПРР 1.2														
Проект Зона ЗВІІІ - 1.13.: КПП	ОПРР 1.2	Технически проект	41	Открита процедура	150	128	8		15						
Дейност Зона ЗВІІІ - 1.13.1.: Индустириален парк Шумен, Подзона C	ОПРР 1.2														
Дейност Зона ЗВІІІ - 1.13.2.: Индустириален парк Шумен, Подзона D	ОПРР 1.2														
Проект Зона ЗВІІІ - 1.14.: Ограда	ОПРР 1.2	Технически проект	53	Открита процедура	380	323	19		38						
Дейност Зона ЗВІІІ - 1.14.1.: Индустириален парк Шумен, Подзона C	ОПРР 1.2														
Дейност Зона ЗВІІІ - 1.14.2.: Индустириален парк Шумен, Подзона D	ОПРР 1.2														
Проект Зона ЗВІІІ - 1.15.: Дълбок сондаж, озеленяване, паркинги	ОПРР 1.2	Технически проект	53	Открита процедура	880	748	44		88						
Дейност Зона ЗВІІІ - 1.15.1.: Индустириален парк Шумен, Подзона C	ОПРР 1.2														
Дейност Зона ЗВІІІ - 1.15.2.: Индустириален парк Шумен, Подзона D	ОПРР 1.2														

“Този проект е изпълнен с финансовата подкрепа на Оперативна програма Регионално развитие ”2007-2013, съфинансирана от Европейския фонд за регионално развитие. Цялата отговорност за съдържанието на публикацията се носи от Община Шумен и при никакви обстоятелства не може да се счита, че тази публикация отразява официалното становище на Европейския съюз и Управляващия орган”



ЕВРОПЕЙСКИ СЪЮЗ
Европейски фонд за
регионално развитие



Оперативна програма “Регионално развитие” 2007-2013

www.bgregio.eu

Инвестираме във Вашето бъдеще!



Проект Зона ЗВІІІ - 1.16.: Изграждане на товарна ЖП гара с два глухи коловоза за нуждите на ИПШ и гр. Шумен в Подзона D	ОПРР 1.2	Технически проект	48	Открита процедура	3800	3230	190		380						
Дейност Зона ЗВІІІ - 1.16.1.: товарна ЖП гара, Подзона D	ОПРР 1.2														
Група проекти Зона ЗВІІІ-2.: Градска среда					1500	1275	75		150						
Проект Зона ЗВІІІ-2.1: Изграждане на зелени площи за широк обществен достъп	ОПРР 1.2	Технически проект	72	Открита процедура	1350	1148	68		135						
Дейност Зона ЗВІІІ - 2.1.1.: Зелени площи в обхвата на зоната	ОПРР 1.2														
Проект Зона ЗВІІІ-2.2: Изграждане на спортна/и площадка/и	ОПРР 1.2	Технически проект	72	Открита процедура	150	128	8		15						
Дейност Зона ЗВІІІ - 2.2.1.: Спортна/и площадка/и в обхвата на зоната	ОПРР 1.2														
Група проекти Зона ЗВІІІ-3: Околна среда					51250	43563	2563		5125						
Проект Зона ЗВІІІ-3.1: Сметосъбиране	ОПОС 2	Технически проект	81	Открита процедура	15000	12750	750		1500						
Проект Зона ЗВІІІ-3.2: Опазване на почвите	ОПОС	Технически проект	81	Открита процедура	6250	5313	313		625						
Проект Зона ЗВІІІ-3.3: Опазване на въздуха	ОПОС	Технически проект	81	Открита процедура	7000	5950	350		700						
Проект Зона ЗВІІІ-3.4: ВЕИ	ОПИК 2.2	Технически проект	81	Открита процедура	23000	19550	1150		2300						

“Този проект е изпълнен с финансовата подкрепа на Оперативна програма Регионално развитие ”2007-2013, съфинансирана от Европейския фонд за регионално развитие. Цялата отговорност за съдържанието на публикацията се носи от Община Шумен и при никакви обстоятелства не може да се счита, че тази публикация отразява официалното становище на Европейския съюз и Управляващия орган”



ЕВРОПЕЙСКИ СЪЮЗ
Европейски фонд за
регионално развитие



Оперативна програма “Регионално развитие” 2007-2013

www.bgregio.eu

Инвестираме във Вашето бъдеще!



Група проекти Зона ЗВП-4: Развитие на човешките ресурси, квалификация и заетост					28090	23877	1405		2809						
Проект Зона ЗВП-4.1: Стажове за млади специалисти	ОПРЧР 1.1		81	Открита процедура	10500	8925	525		1050						
Проект Зона ЗВП-4.2: Заетост за хора над 50 години	ОПРЧР 1.1		81	Открита процедура	8400	7140	420		840						
Проект Зона ЗВП-4.3: Обучение за работещите и управленските екипи	ОПРЧР 1.3		81	Открита процедура	4150	3528	208		415						
Проект Зона ЗВП-4.4: Заетост за хора с увреждания	ОПРЧР 2.3		81	Открита процедура	5040	4284	252		504						
Група проекти Зона ЗВП-5: Иновации и технологичен прогрес					100000	85000	5000		10000						
Проект Зона ЗВП-5.1: Въвеждане на модерни ИКТ в предприятията	ОПРЧР 2.1		81	Открита процедура	12000	10200			1200			600			
Проект Зона ЗВП-5.2: Внедряване на иновативни технологични системи	ОПРЧР 2.1		81	Открита процедура	24000	20400			2400			1200			
Проект Зона ЗВП-5.3: Подкрепа за дейността на предприятия- оборудване и обмен на опит	ОПИК 2.1		81	Открита процедура	64000	54400			6400			3200			
* Финансови средства по Оперативните програми ** Други финансови инструменти и инвестиционни фондове - JESSICA, JEREMIE, JASPERS и др. *** Необходима проектна готовност към началото на проекта															

“Този проект е изпълнен с финансовата подкрепа на Оперативна програма Регионално развитие ”2007-2013, съфинансирана от Европейския фонд за регионално развитие. Цялата отговорност за съдържанието на публикацията се носи от Община Шумен и при никакви обстоятелства не може да се счита, че тази публикация отразява официалното становище на Европейския съюз и Управляващия орган”



ЕВРОПЕЙСКИ СЪЮЗ
Европейски фонд за
регионално развитие



Оперативна програма "Регионално развитие" 2007-2013

www.bgregio.eu

Инвестираме във Вашето бъдеще!



11.3. Оперативен план

Оперативният план описва проектите и съставлящите ги дейности като последователност с календарен график, като са описани всички действия, необходими за реализацията - от проектирането до реалната организация на строителството.

Проектите на частни инвеститори се включват в графика, за да може да се съгласуват по време с другите мероприятия и да се търси синергичен ефект чрез споделяне на ресурси.

В оперативния план се предвиждат и действия по управлението на реализацията. Структурата на оперативния план е основа за бюджета по дейности.

Оперативният план е основен инструмент за управление и контрол на изпълнението на ИПГВР.

Оперативният план за проектите в зоната е представен в Приложение 7.

11.4. Бюджет

Бюджетът се прави на ниво проект и тези бюджети се интегрират на ниво програма за реализация за зона. Бюджетите на ниво група проекти се обобщават в матрица - бюджет на интегрирания план.

Ако проектът се финансира чрез Структурните фондове или друг финансов инструмент на ЕС, бюджетът на съответния проект се прави по матрица, указана в съответната покана за участие.

В бюджета се указва кой се разпорежда със средствата.

Бюджетът се прави по тримесечия, по години и сумарно. Бюджетът на ниво проект се прави по дейности, като се включват и дейностите по управление на проекта.

Бюджетите са разработени въз основа анализ и остойностяване на необходимите интервенции, като се има предвид финансовото състояние на Община Шумен и е съблюдавана досегашната практика и капацитета на общината за управление на проекти от изминалия програмен период 2007-2013 г. При изготвянето на бюджетите са спазени следните ограничителни критерии: до 2% от общата стойност на проекта - за управление, до 1% - за публичност и визуализация, до 1% - за одит, до 5% - за проектиране и до 3% - за извършване на строителен и авторски надзор.

Бюджетът по дейности за проектите в зоната е представен в Приложение 8.



ЕВРОПЕЙСКИ СЪЮЗ
Европейски фонд за
регионално развитие



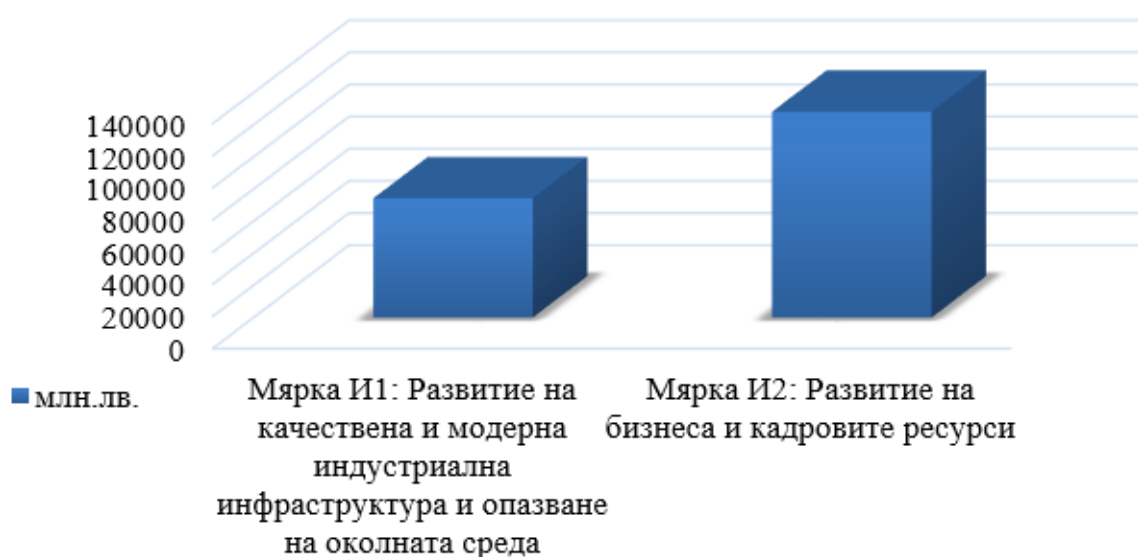
Оперативна програма "Регионално развитие" 2007-2013

www.bgregio.eu

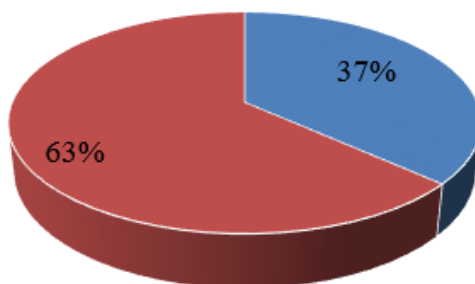
Инвестираме във Вашето бъдеще!



Разпределение на финансовите ресурси по мерки



Процентно разпределение на финансовите ресурси по мерки



- Мярка И1: Развитие на качествена и модерна индустриална инфраструктура и опазване на околната среда
- Мярка И2: Развитие на бизнеса и кадровите ресурси



ЕВРОПЕЙСКИ СЪЮЗ
Европейски фонд за
регионално развитие



Оперативна програма "Регионално развитие" 2007-2013
www.bgregio.eu
Инвестираме във Вашето бъдеще!



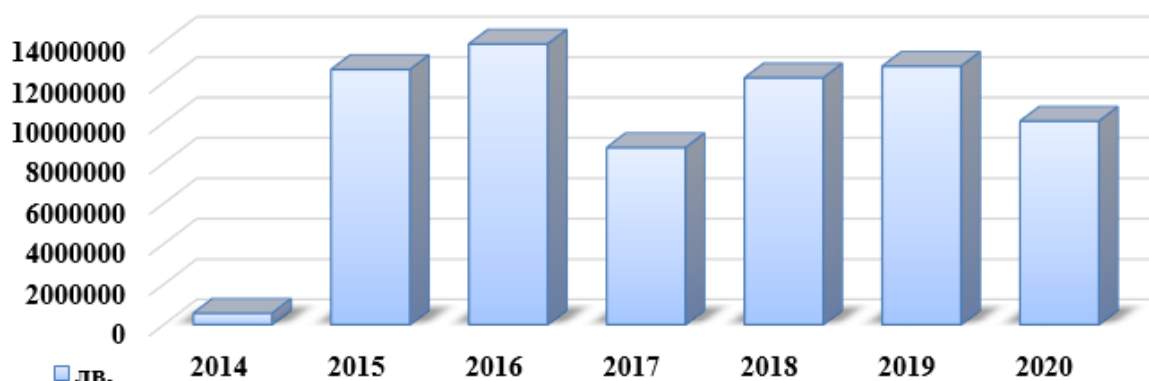
11.5. План-график за реализация на проектите в зоната за въздействие

За контролиране на изпълнението на стратегията се използват различни графични методи. Такива са линейните и мрежовите техники за изследване напредъка във времето на изпълнението на проектите, включени в програмата за реализация. Гантовите диаграми позволяват да се контролира продължителността на извършването на всеки проект.

План-графикът е важен и ефикасен инструмент за организация, управление и контрол на изпълнението на ИПГВР във всичките му етапи (подготовка, изпълнение, оценка). Предложената схема напълно съответства на нивото на готовност на индивидуалните проекти за зоната с преобладаващ социален характер по време на работата на заинтересованите лица и наличната информация за условията и използването на финансовата подкрепа от отделните оперативни програми. Важно е да се определят ключови дати като начало и край на проектите, като се направи подробен график по години и съответно по шестмесечия за всяка година.

План-график на проектите в Зона за въздействие от тип "зона с потенциал за икономическо развитие" в град Шумен е представен в Приложение 9.

Разпределение на бюджета по години за периода 2014-2020 г.





ЕВРОПЕЙСКИ СЪЮЗ
Европейски фонд за
регионално развитие



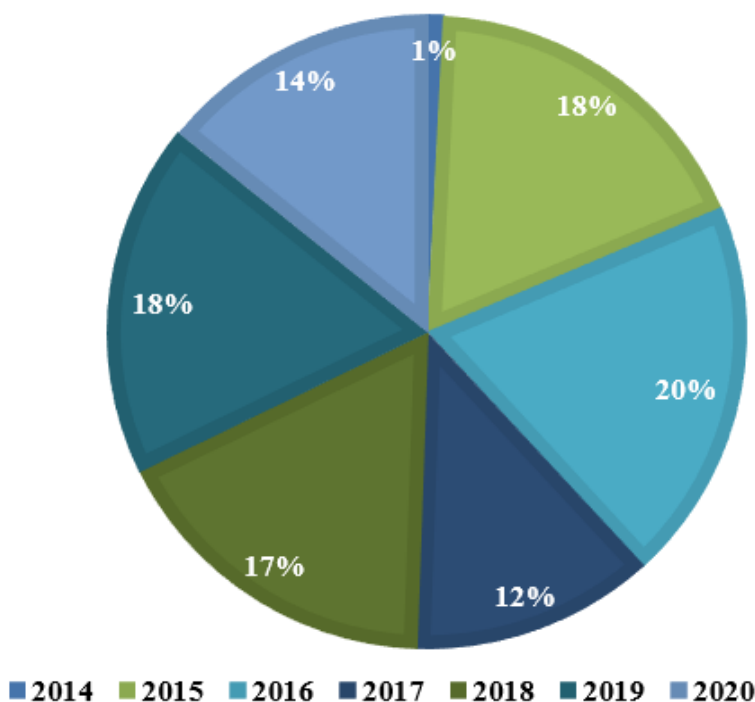
Оперативна програма "Регионално развитие" 2007-2013

www.bgregio.eu

Инвестираме във Вашето бъдеще!



ПРОЦЕНТНО РАЗПРЕДЕЛЕНИЕ НА БЮДЖЕТА ЗА ПЕРИОДА 2014-2020



11.6. Управление и контрол, вкл. мерки за гарантиране на прозрачност и паралелен обществен контрол

Програмата за реализация за тази зона за въздействие се управлява от Общинската администрация и Общинския съвет на община Шумен, която се намира на адрес град Шумен, булевард "Славянски" 17. За целта е необходимо разработване на правила за мониторинг и контрол и създаване на механизъм за работа.

Препоръчително е сформирането на група по управление, наблюдение и контрол на програмата за реализация за "зона с потенциал за икономическо развитие".

Председател на групата по управление, наблюдение и контрол на ИПГВР следва да бъде кметът на общината, като препоръчително е той да възложи със заповед изпълнението на тази дейност на заместник-кмета с ресор „Устройство на териториите, строителство и екология“. Групата по управление, наблюдение и контрол ще се събира на тримесечни заседания в тесен състав и на шестмесечни заседания в разширен състав с представители на заинтересованите страни и партньори, образователната, научната и културната сфера, НПО и, граждани и граждански сдружения. Дейността на групата ще се отчита пред кмета на град Шумен, чрез изготвянето на шестмесечни доклади за изпълнението на ИПГВР, които ще представят напредъка на плана и препоръки за отстраняване и широко обществено участие, прозрачност и контрол. Веднъж годишно, след проведена годишна среща, ще се изготвя и годишен доклад за наблюдение и препоръки, който идентифицира основни проблеми и предписва начини за тяхното

“Този проект е изпълнен с финансовата подкрепа на Оперативна програма Регионално развитие ”2007-2013, съфинансирана от Европейския фонд за регионално развитие. Цялата отговорност за съдържанието на публикацията се носи от Община Шумен и при никакви обстоятелства не може да се счита, че тази публикация отразява официалното становище на Европейския съюз и Управляващия орган”



ЕВРОПЕЙСКИ СЪЮЗ
Европейски фонд за
регионално развитие



Оперативна програма "Регионално развитие" 2007-2013

www.bgregio.eu

Инвестираме във Вашето бъдеще!



отстраняване. След приемане на представения доклад от кмета на общината, той трябва да го внесе за разглеждане от общинския съвет. Разглеждането годишния доклади е предпоставка за по-ефективен контрол и управление на ИПГВР. Навременното представяне на информация за напредъка, възникналите проблеми и разглеждането на предложения за промяна на плана, ще доведат успешно реализиране на главната цел и специфичните цели. Одобрените шестмесечни доклади ще подпомогнат изготвянето на годишния доклад за изпълнение на плана. Председателят на групата следва да определя датите за провеждане на заседанията на групата по наблюдение и контрол с помощта на общинската администрация.

Експертите от дирекция "Устройство на териториите", като експерти с най-богат професионален опит в дейността, трябва да бъдат структурно звено за синхронизация и организация, като подпомагат ръководителя на групата. Директора на дирекцията следва да бъде заместник-председател на групата.

Интегрирането на различни политики и дейности налага екипната работа на много експерти от общинската администрация. За съставянето на екипа за съвместна работа са необходими ежесмесечни срещи на вътрешно административните структури на общината, които са преките участници в процеса. Заместник-председателят на групата следва да бъде натоварен с организацията и изготвянето на докладите за резултатите от проведените срещи. Докладите трябва да бъдат представяни на председателя на групата и на кмета на общината.

Звеното по вътрешен одит следва да бъде натоварено с одитирането и изготвянето на годишния доклад за дейността на групата по наблюдение и контрол, като този одит ще удостовери, че въведените правила и процедури се спазват.

Директорът на дирекция "Икономическо развитие и стопански дейности" трябва да организира и контролира регулярност в предоставянето на информация за резултатите от проектите, предвидени за реализация в ИПГВР.

Директорът на дирекция „Управление на общинската собственост“ също следва да създаде и да контролира такава организация.

Ръководителят на Дирекция "Бюджет и финанси и човешки ресурси" трябва да организира и контролира дейността по събиране и предоставяне на статистическа информация, според нуждите за мониторинг на интегрирания план.

Специалист от Дирекция "Бюджет и финанси и човешки ресурси" следва да бъде натоварен със задължението да актуализира финансовата информацията в информационната система за наблюдение и контрол.

След като разгледа и одобри предложенията за изменения на програмата за реализация за зоната с преобладаващ социален характер, групата за управление и контрол изготвя доклад и го предоставя за одобрение на общинския съвет, след което – и на управляващия орган на ОП "Региони в растеж". /МРРБ/.

Организацията трябва ежегодно да следи, преглежда и прецизира разпределението на средствата за отделните проекти и при обработката на мониторинговите доклади да работи с всички участници и партньори, вкл. частните инвеститори. При необходимост групата по наблюдение и контрол трябва да изработва специални доклади за напредъка на плана, които да отразяват настъпилите промени.

"Този проект е изпълнен с финансовата подкрепа на Оперативна програма Регионално развитие "2007-2013, съфинансирана от Европейския фонд за регионално развитие. Цялата отговорност за съдържанието на публикацията се носи от Община Шумен и при никакви обстоятелства не може да се счита, че тази публикация отразява официалното становище на Европейския съюз и Управляващия орган"



ЕВРОПЕЙСКИ СЪЮЗ
Европейски фонд за
регионално развитие



Оперативна програма “Регионално развитие” 2007-2013

www.bgregio.eu

Инвестираме във Вашето бъдеще!



Групата по управление, наблюдение и контрол следва да гарантира участието на партньорите и широката общественост, възможност за заинтересованите страни да задават въпроси и да дават предложения и коментари, както и да следят за промени и отклонения в специално създадената за целта информационна система.



ЕВРОПЕЙСКИ СЪЮЗ
Европейски фонд за
регионално развитие



Оперативна програма “Регионално развитие” 2007-2013

www.bgregio.eu

Инвестираме във Вашето бъдеще!



Графика 14. Визуализация на проектите предвидени за реализация в зоната с потенциал за икономическо развитие

“Този проект е изпълнен с финансовата подкрепа на Оперативна програма Регионално развитие ”2007-2013, съфинансирана от Европейския фонд за регионално развитие. Цялата отговорност за съдържанието на публикацията се носи от Община Шумен и при никакви обстоятелства не може да се счита, че тази публикация отразява официалното становище на Европейския съюз и Управляващия орган”



ЕВРОПЕЙСКИ СЪЮЗ
Европейски фонд за
регионално развитие



Оперативна програма “Регионално развитие” 2007-2013
www.bgregio.eu
Инвестираме във Вашето бъдеще!



12. Използвани процедури на общественото участие и партньорство при разработването на плана и мерки за осигуряване на прозрачност при изпълнението му

Успешната реализация и изпълнение на ИПГВР зависи в най-голяма степен от участието на местното гражданско общество. Поради тази причина са използвани механизми на социално партньорство.

Проучването сред жителите на град Шумен извежда основните насоки за развитие, предизвикателствата и перспективите за следващия програмен период. За целта в началото на разработването на ИПГВР е проведено анкетно проучване сред местното население. В резултат на проучването се формулират следните основни мнения и препоръки:

- да се обърне вниманието на благоустройството на крайните квартали
- да се залага на социални проекти, които осигуряват заетост на младите
- да се заложи задължително енергоспестяващо улично осветление
- да бъдат изградени повече детски площадки в града
- да се развиват икономическите дейности

При формулирането на визията и главната цел, гражданите са запитани как си представят град Шумен през 2020 година, като най-често срещаните отговори са:

- с повече млади хора
- с по-високи нива на заетост
- с по-качествена градска среда
- с по-чиста околна среда

Използваните инструменти за общественото участие включват: информационно-комуникационни технологии за широк обществен достъп по време на разработването на проекта, организиране и провеждане на анкетни проучвания, фокус групи, експертни форуми и обществени обсъждания на ключови етапи от реализацията и постоянна комуникация със заинтересованите страни и работната група по проекта.

На база сътрудничество и партньорство се генерират идеи от организации, които функционират на територията на града, по-специално: неправителствени организации, общински структури, частни собственици на недвижими имоти и други. Заинтересованите партньори са свободни да участват във всички срещи и процеси, свързани с разработването на ИПГВР, подготовката и изпълнението на проекти в определените зони за въздействие.

Гражданското общество има постоянен достъп до междинните резултати от изпълнението на плана, като за целта на сайта на общината периодично се представят презентационни, аналитични и графични материали, които запознават с проблемите, потенциалите за развитие на града, избраните зони за въздействие, визията и стратегическата част на плана. По време на изготвянето на ИПГВР са проведени разширени работни срещи с работната група и представителите на местната администрация, натоварена с наблюдението и изпълнението.

Проведено е онлайн проучване на сайта на община Шумен, където са качени подробни информационни материали и схема с предложенията за зони за въздействие. Отделно



ЕВРОПЕЙСКИ СЪЮЗ
Европейски фонд за
регионално развитие



Оперативна програма "Регионално развитие" 2007-2013

www.bgregio.eu

Инвестираме във Вашето бъдеще!



от това, е дадена възможност на жителите на града да споделят тяхното мнение относно направените предложения за избор на визия за развитие на града до 2020 и избора на зони за въздействие.

Освен предварителното проучване през целия период на изпълнение на проекта, сайтът на общината предоставя възможност за обществено участие чрез разширени въпросници, анкети и отворени форми за набиране на проектни предложения и идеи за развитие. Всички материали по проекта са публично достъпни.

Проведен е и експертен форум, на който са поканени представители на регионалните служби, които имат седалище в града, представители на общинската администрация и експлоатационните дружества, директори на училища и детски градини, на болници, ректорите и служители на университетите, представители на неправителствения сектор и бизнеса. Основни въпроси, които са дискутирани по време на обсъждането, са свързани с възможните интервенции в зоните за въздействие. Всички присъстващи (заинтересовани страни и представители на изпълнителя) са единодушни във важността на сътрудничеството между общинската администрация, гражданското общество, бизнеса и различни институции при включване на жилищните територии, централната градска част и западната икономическа зона като зони за въздействие в интегрирания план за градско възстановяване и развитие на град Шумен.

Проведени са обществени обсъждания за визията за развитие на града до 2020 г. и избора на зони за въздействие. След направените презентации са направени коментари относно силното гражданско участие, на което залага изпълнителят на проекта, като техните предложения са взети под внимание. Предложение, което е направено, е обновяването да се извършва не по териториално ограничаване на структурни единици, а по функционалност. Основните предложения са свързани с включването на кв.Тракия в обхвата на зоните, заради остарялата физическа среда и неблагоприятните условия за живот.

В следствие проведените срещи, експертни форуми и обществени обсъждания по време на разработването на първата част на интегрирания план, се оформят и най-важните групи, които могат да окажат влияние върху успеха на бъдещото развитие на града: публичната администрация, професионалистите по градско планиране, икономисти, медии, представители на местното население, включително представители на социалната и образователна инфраструктура и гражданските сдружения. Това са групите с най-много идеи и предложения и вземат най-активно участие в процеса.

Всички проектни предложения по време на организираните фокус-групи, както и от електронната форма на уебсайта на Община Шумен, са взети в предвид и заложили в индикативния списък с проекти към съответната зона за въздействие. Окончателните индикативни списъци са предадени на работната група по проекта, която прецизира, допълва или променя обхвата и дефиницията на проектите.

По време на изпълнението на ИПГВР също се предвижда широко гражданско участие. Комуникацията с обществеността ще бъде осигурена чрез уебсайта на общината, даващ възможност за наблюдение и коментари за работата на заинтересованите страни, както и наблюдение на изпълнението на проектите, с участието на експерти, които да работят за промени и допълнения; чрез доклади за изпълнението в местните медии;

"Този проект е изпълнен с финансовата подкрепа на Оперативна програма Регионално развитие "2007-2013, съфинансирана от Европейския фонд за регионално развитие. Цялата отговорност за съдържанието на публикацията се носи от Община Шумен и при никакви обстоятелства не може да се счита, че тази публикация отразява официалното становище на Европейския съюз и Управляващия орган"



ЕВРОПЕЙСКИ СЪЮЗ
Европейски фонд за
регионално развитие



Оперативна програма "Регионално развитие" 2007-2013

www.bgregio.eu

Инвестираме във Вашето бъдеще!



специализирани брошури или документи, съдържащи информация за изпълнението на проектите в ИПГВР; резултати чрез презентации на обществени обсъждания, на които да се представят и завършени проекти. Обществеността е информирана за избраните зони, предложените цели и дейности, за напредъка на ИПГВР - подготовката, изпълнението и подбора на проекти.

За гарантиране на прозрачност при изпълнението на ИПГВР ще се грижи групата по управление, наблюдение и контрол и разработените механизми за мониторинг и контрол.

Групата по управление, наблюдение и контрол ще предоставя непрекъснато цялата информация за хода на реализацията, като ще предоставя възможност за участие на представители на обществеността в работната група на ИПГВР и във всяко от организационните звена по управлението му.

Заинтересованите лица ще имат възможност да предлагат промени в одобрения ИПГВР.

Информацията свързана с наблюдението на изпълнението на ИПГВР ще се отразява последователно в единна информационна система към сайта на общината с цел повече публичност и прозрачност на процеса. Годишните доклади за наблюдението на изпълнението на ИПГВР следва да осигурят информация за изготвяне на оценка на плана.

13. Идентифициране на заинтересовани страни, целеви групи, потенциални инвеститори и бенефициенти

Заинтересовани страни са тези, чиито интереси са засегнати от ИПГВР или тези, чиято дейност оказва силно влияние върху реализацията на плана; тези, които притежават информация, ресурси и експертни познания, необходими за формулирането и прилагането на стратегия и тези, които контролират инструментите за изпълнение на стратегията.

Оценяването на заинтересованите страни е важен инструмент за идентифициране на общности и организации, които имат интереси по въпроси, свързани с градската среда. Успешното управление на процесите в градската среда зависи изключително много от различните участници, тъй като те са предпоставката за постигане на положителен резултат. Трябва да се гарантира баланс от гледна точка на различните групи участници, като това се постига с анализ на участниците по различни критерии: представители на различните сфери на дейност, публичният и частният сектор и други. За да бъде най-точен и коректен анализа на заинтересованите страни, се осигурява адекватно представителство по отношение на: пол, възраст, етническа принадлежност, социален статус и други характеристики. Анализират се заинтересованите страни по отношение на техните знания, опит, ресурс и се идентифицират потенциалите, с които те биха помогнали за изпълнението на ИПГВР. Няма гаранция, че страните с потенциал ще се превърнат в реално активни и значими участници в процедурите и затова са необходими мерки за генериране на интерес и привличане на повече участници.

Световният опит показва, че включването на разнородни заинтересовани страни е важно условие за успешния процес на вземане на решения, а от друга страна е

"Този проект е изпълнен с финансовата подкрепа на Оперативна програма Регионално развитие "2007-2013, съфинансирана от Европейския фонд за регионално развитие. Цялата отговорност за съдържанието на публикацията се носи от Община Шумен и при никакви обстоятелства не може да се счита, че тази публикация отразява официалното становище на Европейския съюз и Управляващия орган"



ЕВРОПЕЙСКИ СЪЮЗ
Европейски фонд за
регионално развитие



Оперативна програма "Регионално развитие" 2007-2013

www.bgregio.eu

Инвестираме във Вашето бъдеще!



предпоставка за постигане на равенство и социална справедливост при управлението на градовете. Това е така, защото различните участници, които дават предложения, определят и различните приоритети, в зависимост от собствените си интереси. Затова ако решенията и приоритетите се определят и се предприемат действия без участието на всички заинтересовани страни, резултатът обикновено е погрешна стратегия и неподходящ план за действие, които имат отрицателни ефекти върху бенефициентите и върху града като цяло. Подходите, които не успяват правилно да включат всички заинтересовани страни, са доказано неустойчиви.

По-задълбоченият анализ на всички потенциални групи заинтересовани страни, включително маргинализираните и социално изключени групи (социално слаби, възрастни, младежи, инвалиди, хора със специални потребности и др.), позволява идентифициране на представителите на тези групи, по начин, по който те да могат да бъдат включени в процеса на вземане на решения, защото участието и ангажираността на всички заинтересовани страни е от решаващо значение за успешно реализиране на стратегията и изпълнение на плана, а следователно и за устойчивото градско развитие. Основни принципи при определянето на заинтересованите страни са: приобщаване, значимост и равнопоставеност.

Един изчерпателен списък е отправна точка за пълен анализ на заинтересованите страни. Той може да бъде анализиран по различни критерии или показатели. Това ще помогне да се дефинират групи от заинтересованите страни, които да показват различни интереси, капацитет и предложения за решаване на градски проблеми. Познаването на тази информация ще позволи редовно използване на положителните качества на хората и идентифициране на области, където те са необходими.

Подобен анализ на заинтересованите страни гарантира, че не се пропускат важни за процеса на разработване и изпълнение на ИПГВР участници. Той също така осигурява рамката за оптимизиране на ролята и приноса на заинтересованите страни. Всеобхватност и правилна комбинация от роли и инструменти са ключови елементи за успешно участие на заинтересованите страни. Когато участието се генерира чрез внимателен анализ на ключови играчи, техните роли и участие, процесът става по-ефективен, следователно е налице добро градско управление, справедливост и гражданска ангажираност.

Критериите за идентификация на заинтересованите страни се крият в отговорите на следните въпроси:

- Кои са хората / групите / институциите, които се интересуват от планираните инициативи и интервенции? Каква е тяхната роля (регулатор, потребител, косвен потребител и т.н.)?
- Кои са потенциалните бенефициенти?
- Кой ще бъде засегнат от въздействията?
- Кой може и има силата и възможностите да повлияе на процеса?

Заинтересованите страни са хора, които има какво да спечелят или загубят чрез резултатите от проекта. Те често се наричат групи по интереси и могат да имат мощно влияние върху резултатите от процеса, от полза са за научно-изследователските проекти, за идентифициране и анализиране потребностите и интересите на местното

"Този проект е изпълнен с финансовата подкрепа на Оперативна програма Регионално развитие "2007-2013, съфинансирана от Европейския фонд за регионално развитие. Цялата отговорност за съдържанието на публикацията се носи от Община Шумен и при никакви обстоятелства не може да се счита, че тази публикация отразява официалното становище на Европейския съюз и Управляващия орган"



ЕВРОПЕЙСКИ СЪЮЗ
Европейски фонд за
регионално развитие



Оперативна програма “Регионално развитие” 2007-2013
www.bgregio.eu
Инвестираме във Вашето бъдеще!



население.

След структуриране/групиране на заинтересованите страни има няколко основни въпроса които трябва да се зададат за да се предотврати пропускането на важните заинтересовани страни:

- Налице ли са всички заинтересовани страни в списъка ?
- Налице ли са всички потенциални поддръжници и противници на проекта ?
- Има ли представители на социални изключените групи ?
- Има ли други заинтересовани страни, които може да се появят в резултат на проекта?

Важно е да се получи ясна представа за ролята на заинтересованите страни, наличните ресурси, с които те ще бъдат полезни, както и да се определят методите за комуникация с представителите на тези страни.

Участници	Роля и ресурси	Начини за включване
Местно население /Местни администрации, професионалисти в сферата на градското развитие, млади хора, представители на браншови организации, НПО, медии, представители на социалната сфера – учители и директори на обекти на образованието и спорта, лекари, културни дейци, представители на специализирани институции, представители от социално изключените групи и други/	Местен патриотизъм Знания и подкрепа за основни направления в развитието на града Идеи за точни и коректни намеси в градската среда Гостоприемство Активно участие в различни събития, свързани с развитието на града	Кратка информация за стратегията на ИПГВР, публикувана на уебсайта на община Шумен Онлайн формуляр за генериране на проектни идеи Срещи с представители на работната група Информирание за важни предстоящи събития Други средства – банери, брошури, информационни материали, плакати
Местни бизнес лидери и мениджъри на МСП	Финансови ресурси Възможности и желание за участие в публично-частни партньорства Инвестиционен интерес	Директна комуникация: срещи, телефонна комуникация и електронна кореспонденция Информирание за важни предстоящи събития Други средства – банери, брошури, информационни материали, плакати Медии
Потенциални инвеститори	Строителство Отдаване под наем на недвижими имоти	Интернет страници на агенции за инвестиции и имоти Медии
Туристи	Участие в бизнес, културни и развлекателни събития	Реклама Медии Интернет сайтове на туристически агенции

По време на проведените фокус-групи с представители на местната и териториалните администрации, социална сфера, бизнеса и архитектурната, инженерната и



ЕВРОПЕЙСКИ СЪЮЗ
Европейски фонд за
регионално развитие



Оперативна програма “Регионално развитие” 2007-2013
www.bgregio.eu
Инвестираме във Вашето бъдеще!



строителната камара, е идентифициран кръг от заинтересовани страни, които проявяват желание за участие в реализацията на проекните идеи. Сред тях преобладават представителите на местната администрация, архитекти, представители на бизнеса и граждани.

Представителите на местното население са силно заинтригувани от проектите за рехабилитация на градската среда, енергийна ефективност на жилищни и административни сгради, развитие на човешките ресурси, преквалификация и осигуряване на повече възможности за заетост. Архитектите се интересуват предимно от проекти, свързани с оптимизиране на достъпността в градската структура и обновяването на публични пространства. Представителите на социалната сфера – образование и култура акцентират върху проектите за повишаване на образователното равнище, развитие на културната индустрия на града и младежко развитие. Представителите на бизнеса се интересуват най-вече от програмите за наемане на персонал, стажове за млади специалисти и обновяване на производствена инфраструктура. Всички предложения и проектни идеи са отразени в индикативния списък с проекти представен в ИПГВР на град Шумен.

По време на фокус-групите не са идентифицирани конкретни потенциални инвеститори и не са регистрирани етажни собственици с интерес за участие.

Списък на заинтересовани страни, взели активно участие в разработването на ИПГВР на град Шумен е представен в Приложение 10.

14. Анализ на риска

Идентифицирането на рисковете е продължителен процес за разкриване на потенциалните заплахи, застрашаващи проекта.

В резултат на този процес се създава списък на възможните рискове. За да бъдат идентифицирани очакваните и предвидимите рискове, се прилагат различни методи: въпросници (анкетни карти), интервюта, брейнсторминг, анализ на документи, списък с очаквани и предвидими рискове, създаден на база на предишен опит.

Анализът на риска цели да се създаде списък на потенциалните рискове, тяхната класификация и анализ от гледна точка на очакваните последствия и ефекти от тях при подготовката, изпълнението и устойчивостта на ИПГВР.

При анализа трябва да се подчертаят рисковете и да предложат инструменти и мерки за намаляване на тяхното въздействие, както и да се определи дали рисковете пряко застрашават изпълнението на стратегията.

Стандартна процедура при свеждане до минимум на риска е управление на качеството на изпълнението през целия жизнен цикъл на ИПГВР, постоянен контрол на всички нива с цел елиминиране на негативното влияние на идентифицираните рискови фактори. Факторите с по-ниска степен на риск (допустими) ще бъдат наблюдавани по време на изпълнението на специфичните цели, приоритети и мерки, като се предприемат действия за намаляване на тяхното въздействие.

Анализът на риска се основава на комбинация от два елемента: вероятността за настъпване на дадено събитие, комбинация от събития, причиняващи опасност или честотата на тези събития, и последици от тези събития.

“Този проект е изпълнен с финансовата подкрепа на Оперативна програма Регионално развитие ”2007-2013, съфинансирана от Европейския фонд за регионално развитие. Цялата отговорност за съдържанието на публикацията се носи от Община Шумен и при никакви обстоятелства не може да се счита, че тази публикация отразява официалното становище на Европейския съюз и Управляващия орган”



ЕВРОПЕЙСКИ СЪЮЗ
Европейски фонд за
регионално развитие



Оперативна програма "Регионално развитие" 2007-2013

www.bgregio.eu

Инвестираме във Вашето бъдеще!



Рисковете са разделени по отношение на честотата (често, вероятно, от време на време, рядко, малко вероятно да се случи, много малко вероятно) и тежестта на последствията (катастрофални, критични, значителен, незначителни).

Рисковете допълнително се разделят на чувствителни към промените (вътрешни) и неповлияни (външни). Вътрешните рискове включват: несъответствие с целите на местното население, лошо управление, липса на средства, погрешна преценка, недостатъчно време, неустойчивост и други. Сред външните рискове са: промени в политическата ситуация, промяна в размера на отпуснатото безвъзмездно финансиране, променящи се условия, природни бедствия и др.

Възможни и решения и мерки за справяне с рисковете са: готовност, многостепенно управление, качество на екипа, чрез използване на опита от изпълнението на проекти, финансирани от структурните фондове, внимателна подготовка на офертите, непрекъсната комуникация с партньори и експерти, използване на кредитни инструменти, мониторинг и други.

Важно е таблицата с рискове да се преразглежда и преоценява редовно, тъй като съществува възможност някои рискове да отпаднат, да се добавят нови или да се променят техните оценки.

Следващият етап в управлението на риска е планирането на мерките, които ще бъдат приложени при управлението на всеки от дефинираните ключови рискове като се цели ограничаване на вероятността от случване на риска; намаляване на въздействието от риска; разработване на планове за действие за готовност за справяне с риска.

Последната фаза от управлението на риска е контролът, който има няколко основни задачи: потвърждение за случването на даден риск; гарантиране изпълнението на дейностите по ограничаване или решаване на проблемите, произхождащи от рисковете; установяване кой риск е причина за възникване на конкретните проблеми; изготвяне на документация с на информация, полезна за друг анализ на риска.



ЕВРОПЕЙСКИ СЪЮЗ
Европейски фонд за
регионално развитие



Оперативна програма "Регионално развитие" 2007-2013

www.bgregio.eu

Инвестираме във Вашето бъдеще!



Таблица Анализ на риска

Риск	Вид	Обхват	Проявление	Категория	Тежест на последствията	Степен на предвидимост	Възможни решения/ мерки за преодоляване
Недостатъчно компетентност на групата по управление, наблюдение и контрол	вътрешен	общ	малко вероятно	управленчески	значителни	предвидим	Търсене на по-компетентни и отговорни специалисти
Липса на заинтересованост и ангажираност сред местното население	вътрешен	общ	рядко	управленчески и социален	значителни	очаквани	Анализ на факторите довели до демотивация Ангажиране вниманието на жителите чрез различни инициативи, мероприятия и стимули за участие
Ненавременни реакции за актуализация на ИПГВР	вътрешен	общ	малко вероятно	управленчески	значителни	непредвидим	Търсене на начини за бързи и адекватни мерки
Недостатъчно прозрачност и публичност на плана	вътрешен	общ	малко вероятно	управленчески	значителни	предвидим	Своевременно информиране на населението за настъпили промени и предприети действия
Отпадане необходимостта от някои проекти	вътрешен	специфичен	много малко вероятно	социален, икономически, технологичен	незначителни	предвидим	Проучване и анализ на местните нагласи и търсенето
Недостиг и ненавременно предоставяне на грантови средства	вътрешен/ външен	общ/ специфичен	малко вероятно	управленчески , икономически	значителни	предвидим	Преговори с партньори и инвеститори за отпускане на повече средства
Липса на опит при изпълнение на проектите	вътрешен	специфичен	вероятно	управленчески	критични	предвидим	Допитване до експерти в съответната област
Подценяване на времето за реализация на проектите	вътрешен	специфичен	вероятно	управленчески	значителни	предвидим	Допитване до експерти за оценка на времето; преразпределяне на заетите човешки ресурси
Неяснота за ролите и отговорностите в процеса	вътрешен	специфичен	вероятно	управленчески	значителни	предвидим	Търсене на експертни мениджъри за управление на проектите
Липса на знания и умения	външен	специфичен	вероятно	управленчески	значителни	предвидим	Допитване до външни експерти и

"Този проект е изпълнен с финансовата подкрепа на Оперативна програма Регионално развитие "2007-2013, съфинансирана от Европейския фонд за регионално развитие. Цялата отговорност за съдържанието на публикацията се носи от Община Шумен и при никакви обстоятелства не може да се счита, че тази публикация отразява официалното становище на Европейския съюз и Управляващия орган"



ЕВРОПЕЙСКИ СЪЮЗ
Европейски фонд за
регионално развитие



Оперативна програма “Регионално развитие” 2007-2013

www.bgregio.eu

Инвестираме във Вашето бъдеще!



за работа с внедрени нови технологии							професионалисти в областта на новите технологии
Неефективна комуникация	вътрешен	специфичен	вероятно	управленчески	значителни	предвидим	Търсене на експертни мениджъри за управление на проектите

*за конкретните проекти



ЕВРОПЕЙСКИ СЪЮЗ
Европейски фонд за
регионално развитие



Оперативна програма “Регионално развитие” 2007-2013
www.bgregio.eu
Инвестираме във Вашето бъдеще!



Управление на реализацията/прилагането на плана



ЕВРОПЕЙСКИ СЪЮЗ
Европейски фонд за
регионално развитие



Оперативна програма “Регионално развитие” 2007-2013

www.bgregio.eu

Инвестираме във Вашето бъдеще!



1. Управление на реализацията/прилагането на плана

Реализацията на стратегията представлява превръщане на стратегическите намерения в стратегически действия. Процесът на реализация включва: изграждане на организационна структура, която да съответства в максимална степен на избраната стратегия, активиране на различни организационни ресурси: финансови, кадрови, материални, информационни, правилно разпределени между отделните мерки и групи проекти; обединяване усилията на всички заинтересовани страни.

Гаранция за ефективността на управлението е непрекъснати процес на мониторинг и контрол от страна на отговорните лица за целенасоченост на ресурсите и предприетите действия. Този процес преминава през няколко етапа:

- разглеждане на индикаторите и отчитане на резултатите
- съпоставяне на изпълнението и отчитане на напредъка
- разглеждане на информацията и препоръките от извършени финансов одит и междинни оценки
- определяне на отклоненията и идентифициране на проблемите и рисковете за изпълнение на плана
- регулиране на действията за постигане на целите

При оценката на изпълнението на стратегията се използват много показатели, които могат да се обединят най-общо в две групи: количествени и качествени. В групата на количествените показатели попадат: рентабилност, ефективност, ефикасност и др. В групата на качествените показатели са: устойчивост, адаптивност, гъвкавост, съвместимост, съгласуваност, действеност, иновативност, неуязвимост и др. Измерването на показатели се осъществява чрез предварително определени индикатори, съответстващи на заложените цели. Информацията, свързана с оценката на публичните политики, е насочена към широк кръг заинтересовани лица, затова е важно използването на опростени, достъпни и общоприети индикатори, които да гарантират прозрачност и разбираемост на направената оценка.

За управление на реализацията, мониторинг и контрол на ИПГВР е необходимо да се създаде специализирана организационна структура - Група за управление, наблюдение и контрол. Отговорността за представяне на ежегоден доклад от Кмета на общината пред общинския съвет му отрежда ролята на ръководител на тази група. По преценка на ръководителя на групата, действията по управлението, мониторинга и контрола на ИПГВР може да се разпределят между няколко структури, особено при едновременна реализация на голям брой проекти. Кметът на общината ежегодно представя на общинския съвет доклад за хода на изпълнението на ИПГВР, за постигнатите резултати, установените рискове и предприетите мерки. Доклада се изготвя след провеждане на разширено заседание на Групата по управление, наблюдение и контрол, включващо представители на обществеността, бизнеса, НПО и административните структури на общината.

Гарантирането на прозрачността и паралелният контрол по реализацията на плана е основен фактор за широка обществена подкрепа при изпълнението на Интегрирания



ЕВРОПЕЙСКИ СЪЮЗ
Европейски фонд за
регионално развитие



Оперативна програма "Регионално развитие" 2007-2013

www.bgregio.eu

Инвестираме във Вашето бъдеще!



план за градско възстановяване и развитие на град Шумен. Възможно е и въвеждане на допуълнителна процедура за осигуряването на общественото участие чрез: самостоятелна паралелна структура на обществен комитет, на който да се предоставя непрекъснато цялата информация за хода на реализацията.

Организациите, отговорни за управлението и контрола на ИПГВР, трябва да изпълняват мониторинг върху изпълнението на отделните проекти и едновременно да следят за цялостния контекст на плана. Заинтересованите лица могат да предлагат промени в одобрения ИПГВР. С всеки годишен доклад за наблюдение трябва да се оценява постигнатият напредък и да се идентифицират тенденциите и рисковете пред реализацията на плана, да се държи сметка за изпълнението на хоризонталните политики, ефективността и ефикасността на ресурсите. Мониторинговият доклад трябва да включва оценка на одобрени и реализирани проекти и изпълнение на условията, включително показатели за изпълнение, график и финансов план. Съгласно оценката на напредъка, постигнат в изпълнението и оценката на ИПГВР в рамките на града, в мониторинговия доклад следва да се правят препоръки и да се предлагат промени.

При обработката на мониторинговия доклад отговорната организация трябва да работи с всички участници и партньори, включително частните инвеститори, и ако е необходимо се изработват специални доклади за напредъка на плана. Промените в ИПГВР трябва да се извършват с широко общественото участие и да се обявяват чрез годишни доклади за напредъка по изпълнението на плана или с помощта на формуляр за уведомяване за промяна. Предложените промени трябва да се реализират след дискусия със заинтересованите страни, работната група, ръководителите и изпълнителите с цел намиране на подходящи решения. Тези промени изискват изменение на споразумението, включват промени, засягащи цели, индикатори и бюджет.

Контролът на ИПГВР трябва да е тематичен, да наблюдава материалните, трудови, финансови, административни и други разходи като следи специфични показатели. Функционалният контрол се отнася за конкретните дейности, а бюджетният – за изпълнението на планирания бюджет. Специализираният контрол следи за постигането на заложените резултати, търси обратна информация и предприема коригиращи действия, като характерът му зависи от съществеността, определените срокове за изпълнение и вида на прилаганата стратегия. Методът на извършване на специализирания контрол е: определяне областите на контрол, познаване на заложените резултати, измерване на постигнатите резултати, сравняване на целеви и постигнати индикатори, оценка на съществуващите различия и предприемане на коригиращи действия.

Методическата база на МРРБ за периода 2014-2020 г. отразява принципите на информационното общество и насочва вниманието към по-широкото прилагане на предоставените възможности в процеса на стратегическо планиране. Препоръчва се изграждането на интегрирани информационни системи, позволяващи ефективно наблюдение и оценка на резултатите и въздействието в областта на регионалното и



ЕВРОПЕЙСКИ СЪЮЗ
Европейски фонд за
регионално развитие



Оперативна програма "Регионално развитие" 2007-2013

www.bgregion.eu

Инвестираме във Вашето бъдеще!



местното развитие, сътрудничество и координация между органите за управление и заинтересованите страни, систематично наблюдение, оценка и докладване на напредъка и рационално използване на финансовите и административни ресурси.

Отчитането на стойностите на индикаторите и анализът на събраната информация позволяват проследяване на постигнатия напредък и оценка на степента на изпълнение на целите, както и извършване на корекции и оптимизиране на организацията и методите на изпълнение на плана и на мерките за осигуряване на информация и публичност.

За целите на наблюдението и оценката е необходимо изграждането на система съгласно нормативните изисквания и стандарти, която включва: формите и начините за събиране на информация, индикатори и органи за наблюдение и организация на работата по мониторинга и оценката, създаване на система за отчитане и осигуряване на информация и публичност.

В цялостния процес на наблюдение и оценка, при спазване на принципа за партньорство, участват кметът на общината, общинската администрация, общинският съвет, социалните и икономическите партньори, неправителствените организации и представителите на гражданското общество в града. Наблюдението трябва да спомогне за проследяване на напредъка в изпълнението на плана, по-добра осведоменост на заинтересованите страни, съпоставка на използваните ресурси с получените резултати, осигуряване на нови данни за процесите.

Следва да се създадат необходимите институционални предпоставки - процедури, функции на структурните звена и организация на дейността на общинската администрация, привличане на заинтересованите страни, осигуряване на информация и публичност, за ефективно и ефикасно управление на дейностите по изпълнението, наблюдението и вътрешната оценка на ИПГВР.

В процеса на изпълнение на ИПГВР трябва да се гарантира ефективната комуникация и взаимодействие между административните структури, участващи в процеса. Общинският съвет, в качеството си на орган за наблюдение на ИПГВР, следва да приеме решение за сформирание на група за управление, наблюдение и контрол на изпълнението на плана, в която да вземат участие общински съветници, кметът на общината, отговорните звена на администрацията, представители на НПО, бизнеса, образователните и културни учреждения, представители на Агенция по заетостта и Агенция за социално подпомагане. Активното привличане на бизнеса, неправителствения сектор, социалните партньори и представителите на научната сфера е предпоставка за успешната реализация на заложените проекти. Концентрацията на идеи, мотивация и финансов ресурс ще генерира по-ефективни и ефикасни решения за постигане на желаната визия. За регламентиране дейността на групата, следва да бъде разработен и приет от общински съвет „Правилник за дейността на групата по управление, наблюдение и контрол на ИПГВР на град Шумен.“ Регулярността на провежданите заседания на групата е регламентирана от правилника за дейността на групата и специфичните цели и нужди на управлението. Групата по наблюдение и контрол на интегрирания план трябва два пъти годишно да представя доклади за



ЕВРОПЕЙСКИ СЪЮЗ
Европейски фонд за
регионално развитие



Оперативна програма "Регионално развитие" 2007-2013

www.bgregio.eu

Инвестираме във Вашето бъдеще!



изпълнението и въздействието на ИПГВР на разширени заседания с участието на заинтересованите страни, неправителствените организации, бизнеса, научните среди и преставителите на социалната сфера, образованието и културната дейност в града. Необходимо е изготвяне на публични годишни доклади, както и използване на съвременни и информационни и комуникационни технологии за повече прозрачност в процесите. Годишните доклади се приемат от Общинския съвет.

Препоръчително е информацията и данните, свързани с наблюдението на изпълнението на ИПГВР да се отразяват последователно в единна информационна система към сайта на общината с цел повече публичност и прозрачност на процеса. Годишните доклади за наблюдението на изпълнението на ИПГВР следва да осигурят информация за изготвяне на оценка на плана.

Годишният доклад за наблюдението на изпълнението на ИПГВР трябва да представя информация относно:

- общите условия за изпълнение на плана и настъпили промени в социално-икономическите условия в града или в индикативния списък с проекти;
- постигнатия напредък по изпълнението на приоритетите и специфичните цели на ИПГВР, базиран на индикаторите за наблюдение;
- действията, предприети от компетентните органи с цел осигуряване на ефективност и ефикасност при изпълнението на ИПГВР, в т. ч.: мерките за наблюдение и създадените механизми за събиране, обработване и анализ на данни; преглед на проблемите, възникнали в процеса на прилагане на ИПГВР през съответната година, както и мерките за преодоляване на тези проблеми; мерките за осигуряване на информация и публичност на действията по изпълнение на плана; мерките за прилагане принципа на партньорство; резултатите от извършени оценки към края на съответната година; заключения и предложения за подобряване на резултатите от наблюдението.

2. Индикатори за наблюдение и оценка на прилагането на плана

Наблюдението на реализацията на ИПГВР включва разглеждане на индикаторите за наблюдение на изпълнението на плана; периодичен преглед на постигнатия напредък в изпълнението на плана; разглеждане на резултатите от изпълнението на проектите и степента на постигане на стратегията на плана, в т.ч. и по отношение на хоризонталните въпроси (политики); установяване и очертаване на тенденции, проблеми с особена важност, ограничители, перспективи за развитие; разглеждане на резултатите от междинната оценка, ако е приложимо; разглеждане на предложения за преразпределение на средствата по проектите; финансов одит. Необходимо е ефикасно и прозрачно управление и контрол.

Индикаторите представляват количествено и качествено измерване на резултатите, въздействието използваните ресурси за дадена интервенция, при което се отчита и синергичен ефект. Те са полезен инструмент, с който се проверява ефективността и



ЕВРОПЕЙСКИ СЪЮЗ
Европейски фонд за
регионално развитие



Оперативна програма “Регионално развитие” 2007-2013
www.bgregio.eu
Инвестираме във Вашето бъдеще!



последователността на планираните интервенции, както и на осъщественият напредък в постигане на целите, които тези интервенции си поставят. Те служат за осъществяване на ефективен мониторинг и оценка на въздействието. Целта е да се дефинират индикатори, така че процесът на мониторинг да бъде унифициран, а събирането на данни – оптимално и ефективно.

Съобразно насоките в „Методически указания за разработване на интегрирани планове за градско възстановяване и развитие“ се използват три вида индикатори: индикатори за резултат, индикатори за въздействие и индикатори за използвани ресурси - отчитане на синергичен ефект. Индикаторите, произтичащи от очакваните резултати измерват положителните изменения в градската среда с пряк принос за повишаване качеството на живот, а индикаторите за въздействие отчитат въздействието върху развитието на територията.

Индикаторите служат като инструмент за наблюдение и вътрешна оценка при изпълнение на дейностите по проекта.

Разработена е матрица на индикаторите за наблюдение и оценка на ИПГВР на град Шумен за периода 2014-2020 г., която съдържа стойностите на индикаторите:

- Базова стойност (към началото на периода), която дава информация за първоначалната стойност, спрямо която индикаторът впоследствие се измерва. Те се явяват механизъм, който демонстрира приноса на оперативните програми към съществуващата ситуация. При определяне на базова стойност ще се използват дефинираните базови стойности на индикаторите към съответните апликационни форми на проектите в рамките на ИПГВР.
- Целева стойност за 2020 г. (към края на периода за изпълнение на ИПГВР): определяне на крайна стойност или количествено измерване на целите, които проектите в рамките на ИПГВР си поставят.

Индикаторите се отчитат заедно с подаването на регулярните шестмесечни, годишни отчети в общинската администрацията, агенцията по заетостта и др.. Информацията позволява да се следи напредъка в изпълнението на ИПГВР и при отчитане на разминаване между планирани и реализирани стойности представлява сигнал за възможни проблеми.

Индикатори за интегрирано градско развитие

Области на интегрирано планиране	Индикатори		Базова стойност	Целева стойност	Източник на информация
Икономическо развитие	Индикатори за резултат	Инвестиции в научно-изследователска и развойна дейност	0	1 150 000	НСИ
		Площ на модернизирани производствени територии /дка/	0	1108	Отчети по проекти и справки от Община Шумен
	Индикатори	Ръст на приходите в	0	37	НСИ; Отчети по

“Този проект е изпълнен с финансовата подкрепа на Оперативна програма Регионално развитие ”2007-2013, съфинансирана от Европейския фонд за регионално развитие. Цялата отговорност за съдържанието на публикацията се носи от Община Шумен и при никакви обстоятелства не може да се счита, че тази публикация отразява официалното становище на Европейския съюз и Управляващия орган”



ЕВРОПЕЙСКИ СЪЮЗ
Европейски фонд за
регионално развитие



Оперативна програма “Регионално развитие” 2007-2013

www.bgregio.eu

Инвестираме във Вашето бъдеще!



	за въздействие	местната икономика %			проекти и справки от Община Шумен
		% от населението засегнат от подобренията икономическа база	0	27	Списъци на децата, записани в училищата и детските градини; Училищни регистри и регистри на детските градини;
	Индикатори за използваните ресурси / синергичен ефект/	Брой работни места, създадени в подпомагани предприятия	0	1140	Сключени граждански и/или трудови договори;
		Брой посещения на подпомогнатата туристическа инфраструктура	0	900 000	Отчети по проекти и справки от Община Шумен
		% на новоустроените терени в реновирани производствени зони	39,2	10,3	Отчети по проекти и справки от Община Шумен
		Брой новоразкрити работни места в обновени производствени територии	0	1140	Сключени граждански и/или трудови договори;
Социална интеграция	Индикатори за резултат	Капацитет на подпомаганите образователни услуги и грижи за деца	18536	18940	Списъци на децата, записани в училищата и детските градини; Училищни регистри и регистри на детските градини;
		Брой новоизградени центъра за настаняване от семеен тип	0	3	Отчети по проекти и справки от Община Шумен
	Индикатори за въздействие	Брой пътувания чрез използване на подпомагани услуги на градския транспорт	0	9 000 000	

“Този проект е изпълнен с финансовата подкрепа на Оперативна програма Регионално развитие ”2007-2013, съфинансирана от Европейския фонд за регионално развитие. Цялата отговорност за съдържанието на публикацията се носи от Община Шумен и при никакви обстоятелства не може да се счита, че тази публикация отразява официалното становище на Европейския съюз и Управляващия орган”



ЕВРОПЕЙСКИ СЪЮЗ
Европейски фонд за
регионално развитие



Оперативна програма “Регионално развитие” 2007-2013

www.bgregio.eu

Инвестираме във Вашето бъдеще!



		Брой хора преминали професионално обучение (вкл. квалификация и преквалификация)	0	5610	Отчети по проекти и справки от Община Шумен; Агенция по заетостта
	Индикатори за използваните ресурси /синергичен ефект/	Брой публични обекти с улеснен достъп за лица с увреждания	0	79	Отчети по проекти и справки от Община Шумен
		% успешно интегрирани хора ползващи обновена образователна инфраструктура	0	45	Отчети по проекти и справки от Община Шумен; Агенция по заетостта
Качествена градска среда	Индикатори за резултат	Брой обновени публични пространства	0	14	Отчети по проекти и справки от Община Шумен;
		Брой обновени многофамилни жилищни сгради	0	150	Отчети по проекти и справки от Община Шумен;
	Индикатори за въздействие	Брой домакинства с подобрено енергийно потребление	0	10965	Засичания на електромери и топломери, Разходооправдателни документи; Сметки за ток/газ/топлоенергия; Годишни отчети за изразходваната енергия;
	Индикатори за използваните ресурси /синергичен ефект/	Брой посещения на подпомаганите културни обекти	0	900 000	Отчети по проекти и справки от Община Шумен;
Околна среда	Индикатори за резултат	Брой зелени площи с приложени мерки за устойчиво развитие	0	10	Отчети по проекти и справки от Община Шумен;
		Брой изпълнени проекти за подобряване на екологичните условия	0	4	Отчети по проекти и справки от Община Шумен;

“Този проект е изпълнен с финансовата подкрепа на Оперативна програма Регионално развитие ”2007-2013, съфинансирана от Европейския фонд за регионално развитие. Цялата отговорност за съдържанието на публикацията се носи от Община Шумен и при никакви обстоятелства не може да се счита, че тази публикация отразява официалното становище на Европейския съюз и Управляващия орган”



ЕВРОПЕЙСКИ СЪЮЗ
Европейски фонд за
регионално развитие



Оперативна програма “Регионално развитие” 2007-2013

www.bgregio.eu

Инвестираме във Вашето бъдеще!



	Индикатори за въздействие	Относителен дял на територията с подобрени екологични параметри /%/	0	56	РИОСВ
	Индикатори за използваните ресурси /синергичен ефект/	Брой предприятия с въведени екоинновации и повишена ресурсна ефективност	0	4	Отчети по проекти и справки от Община Шумен;
Достъпност	Индикатори за резултат	% на подобрена достъпност	0	65	Отчети по проекти и справки от Община Шумен;
		Кв.м обновена улична мрежа	0	63 328	Отчети по проекти и справки от Община Шумен;
	Индикатори за въздействие	Нарастване на частта от населението, облагодетелствувано от подобрен транспортен достъп /%/	0	35	Отчети по проекти и справки от Община Шумен;
		Нарастване броя на лицата с физически увреждания, ползващи МОПТ за ежедневни пътувания (%)	0	26	Отчети по проекти и справки от Община Шумен;
		Нарастване на частта от населението, ползващо МОПТ за ежедневни пътувания (%)	0	32	Отчети по проекти и справки от Община Шумен;
	Индикатори за използваните ресурси /синергичен ефект/	Брой публични пространства с улеснен достъп за лица с увреждания	0	14	Отчети по проекти и справки от Община Шумен;
Самоуправление	Индикатори за резултат	Повишен инвестиционен интерес %	0	65	Отчети по проекти и справки от Община Шумен;
		Брой хора от местната администрация,	0	780	Агенция по заетостта

“Този проект е изпълнен с финансовата подкрепа на Оперативна програма Регионално развитие ”2007-2013, съфинансирана от Европейския фонд за регионално развитие. Цялата отговорност за съдържанието на публикацията се носи от Община Шумен и при никакви обстоятелства не може да се счита, че тази публикация отразява официалното становище на Европейския съюз и Управляващия орган”



ЕВРОПЕЙСКИ СЪЮЗ
Европейски фонд за
регионално развитие



Оперативна програма "Регионално развитие" 2007-2013

www.bgregio.eu

Инвестираме във Вашето бъдеще!



		преминали курсове за преквалификация и обучения			
	Индикатори за въздействие	% от населението ползващ подобрено обслужване в местните административни структури	0	54	Отчети по проекти и справки от Община Шумен;
	Индикатори за използваните ресурси /синергичен ефект/	Икономия на труд, оборудване и финанси в местните административни звена %	0	61	Отчети по проекти и справки от Община Шумен;

3. Обществено участие в наблюдението и оценката на прилагането на плана и оценката на резултатите от прилагането му.

Разработената институционална и организационна рамка за управлението, наблюдението, оценката и контрола на етап прилагане на Интегрирания план за градско възстановяване и развитие на град Шумен гарантира публичност и прозрачност на процесите. Партньорството и прозрачността са гарантирани чрез активното включване и овластяване на представители на заинтересованите лица посредством създадената Група по управление, наблюдение, оценка и контрол на ИПГВР. Участието на представители на обществеността в Групата и особено при изготвянето на годишните мониторингови доклади ще създаде предпоставки за осъществяването на отворено и силно местно самоуправление, прилагащо политики за местно развитие чрез широка обществена подкрепа и разбиране на проблемите

За постигане на оптимални резултати от прилаганите форми за обществено участие и партньорство, е необходимо в Правилника за работата на Групата за управление, наблюдение, оценка и контрол на ИПГВР да бъдат въведени основни принципи и правила за работа със заинтересованите страни. Необходимо е да бъдат положени усилия от страна на административните структури за развитие на компетентността на служителите за работа в разширените работни групи. Гаранция за легитимността на проведените заседания на Групата е създаването на ясни правила за работа и представителност на участниците.

Необходимо е осъществяване на достъпен и приобщаващ процес, съобразен с целите на плана. Важно за осигуряване на публичността и прозрачността е предоставянето на пълна информация и използването на достъпен език, различни канали за комуникация и обратна връзка със заинтересованите лица. Създаването на работещи процедури за обществени консултации и достигането на съвместно вземане на решения за местното развитие ще доведе до значителна подкрепа при реализацията на Интегрирания план за градско възстановяване и развитие на град Шумен.



ЕВРОПЕЙСКИ СЪЮЗ
Европейски фонд за
регионално развитие



Оперативна програма “Регионално развитие” 2007-2013

www.bgregio.eu

Инвестираме във Вашето бъдеще!



ИПГВР предвижда мерки за изграждане на капацитет за мотивирани и компетентни местни партньори и повишаване квалификацията на административните екипи за по-добро взаимодействие.

Създаването и прилагането на интегрирани информационни системи за мониторинга, оценката и контрола на интегрирания план за градско възстановяване е предпоставка за непрекъснат и прозрачен контрол.

Прилагането на система за оценка, базирана на общоприети и достъпни индикатори, ще осигури гаранции за достоверност на извършените оценки и представените резултати.

Програмите за реализация на ИПГВР представят подробно описание на предвидените процедури за пряко участие на заинтересованите страни в Групата за управление, наблюдение, оценка и контрол на плана.



ЕВРОПЕЙСКИ СЪЮЗ
Европейски фонд за
регионално развитие



Оперативна програма "Регионално развитие" 2007-2013

www.bgregion.eu

Инвестираме във Вашето бъдеще!



Източници на информация:

Документи на Европейския съюз

- Лайпцигска харта за устойчиви европейски градове
- Декларация от неофициална среща на министрите в Толедо по въпросите на градското развитие
- Европейска перспектива за пространствено развитие

Нормативни актове

- Закон за регионалното развитие, (обн.ДВ бр. 50/2008 г.)
- Методически насоки за разработване и прилагане на интегрирани планове за градско възстановяване и развитие, МРРБ, 2011
-

Стратегически и планови документи

- Национална стратегия за регионално развитие
- Национална стратегическа референтна рамка
- Национална стратегия за устойчиво развитие на туризма в България за периода 2008–2013 г.
- Стратегически план за развитие на туризма в България 2006–2009г.
- Регионален план за развитие на Североизточен район за планиране 2007-2013, 2005
- Областна стратегия за развитие на област Шумен, 2005
- Общински план за развитие на община Шумен 2007-2013, 2005/ актуализация 2010
- Стратегия за развитие на туризма на територията на община Шумен 2009–2013
- Годишна програма за изпълнение на стратегията за развитие на туризма в община Шумен през 2011 година
- Общинска здравна политика 2009-2011 г.
- Стратегия за закрила на детето в община Шумен 2007-2009 г.
- Общинска стратегия и план за действие за развитие на социалните услуги 2011–2016 г., 2011 г.
- Доклад на РИОСВ Шумен за състоянието на околната среда през 2009 година
- Програма за намаляване на нивата на замърсителите и достигане на установените норми за нивата на фини прахови частици PM_{10} в атмосферния въздух на община Шумен период на действие 2011-2014 г., 2011 г.
- Програма за управление на дейностите по отпадъците, 2009–2012 г.
- Стратегия за общественото паркиране в град Шумен 2010–2020 г.
- Мастър план за ВиК системата на гр. Шумен
- Програма за „Рехабилитация на част от уличната мрежа на гр. Шумен"
- Отчет за развитие на образователната система в Община Шумен през периода 2007-2011 г.
- Програма за дейностите през 2012 година по подготовката на Шумен - кандидат за Европейска столица на културата през 2019 година
- План за управление на Природен парк „Шуменско плато"
- Гражданско участие в процеса на управление в община Шумен, 2012 г.
- Програма на община Шумен за насърчаване развитието на малките и средни предприятия



ЕВРОПЕЙСКИ СЪЮЗ
Европейски фонд за
регионално развитие



Оперативна програма “Регионално развитие” 2007-2013

www.bgregion.eu

Инвестираме във Вашето бъдеще!



- Изпълнение на общинската програма за превенция на агресивното поведение при децата от предучилищна възраст за календарната 2011 година
- Програма “Шумен за младите” на Община Шумен за финансиране на младежки дейности
- Правилник за организацията и дейността на програмен съвет “Шумен за младите” в община Шумен за финансиране на младежки проекти, 2010 г.
- Програма за управление на утайките от ГПСОВ град Шумен с период на действие 2011г. – 2014 г.
- Интегриран воден цикъл за град Шумен – II етап, 2011 г.
- НИПК - Актуализиран списък на паметниците на културата в град Шумен
- Общ устройствен план на град Шумен, 2009 г.

Публикации в интернет

- Национален статистически институт
- Регистър на министерството на икономиката, енергетиката и туризма
- Регистър на Министерство на образованието, младежта и науката, 2012
- Регистър на Министерство на здравеопазването, 2011
- Информационен портал на неправителствените организации в България
- Списък на паметниците на културата с категория „национално значение“ на територията на област Шумен
- Индикативна финансова таблица към Общински план за развитие на Община Шумен 2007-2013г.
- Зелена книга на Община Шумен